



Universitat d'Alacant  
Universidad de Alicante

LA CREACIÓN DE UNA CIUDAD:  
EVOLUCIÓN URBANÍSTICA DE CARTAGENA

TOMO 2 DE 3

Emilio José López Salmerón



Tesis

Doctorales

[www.eltallerdigital.com](http://www.eltallerdigital.com)

UNIVERSIDAD de ALICANTE





Universitat d'Alacant  
Universidad de Alicante

---

# LA CREACIÓN DE UNA CIUDAD: EVOLUCIÓN URBANÍSTICA DE CARTAGENA

---



**Autor: Emilio José López Salmerón**  
**Tutor: Dr. Miguel Louis Cereceda**  
**Dra. María Mestre Martí**

**Tesis doctoral**  
**Alicante, mayo 2017**

**TOMO 2 DE 3**





**Departamento de Edificación y Urbanismo**

**Escuela Politécnica Superior - EPSAlicante**

# **LA CREACIÓN DE UNA CIUDAD: EVOLUCIÓN URBANÍSTICA DE CARTAGENA**

**Emilio José López Salmerón**

**Tesis presentada para aspirar al grado de  
DOCTOR POR LA UNIVERSIDAD DE ALICANTE**

**DOCTORADO EN GESTIÓN DE LA EDIFICACIÓN**

**Dirigida por:**

**Dr. Miguel Louis Cereceda**

**Dra. María Mestre Martí**

**TOMO 2 DE 3**



**A1-1.INTRODUCCIÓN**

**A1-2.PLANOS ARQUEOLÓGICOS**

INTRODUCCIÓN

PLANOS DE CONJUNTO

PLANOS DE DETALLE

**A1-3. GRABADOS HISTÓRICOS**

INTRODUCCIÓN

**A1-4. PLANOS HISTÓRICOS**

A1-4.1 INTRODUCCIÓN

A1-4.2 APROXIMACIÓN A LA CIUDAD

A1-4.3 LA CIUDAD

A1-4.4 EDIFICIOS

A1-4.5 EL ARSENAL MILITAR

A1-4.6 BATERÍAS DE COSTA

A1-4.7 INFRAESTRUCTURAS (OBRAS CIVILES)



Universitat d'Alacant  
Universidad de Alicante





Universitat d'Alacant  
Universidad de Alicante



## A1-1.INTRODUCCIÓN

El presente anexo a la Tesis "*LA CREACIÓN DE UNA CIUDAD: EVOLUCIÓN URBANÍSTICA DE CARTAGENA*" lo compone el Catálogo de:

- Planos Arqueológicos
  - Planos de conjunto arqueológico
  - Planos de detalle arqueológico
- Grabados Históricos
- Planos y Mapas Históricos
  - Aproximación a la ciudad
  - La ciudad
  - Edificios
  - El Arsenal Militar
  - Baterías de Costa
  - Infraestructuras (Ramblas)

Se espera que el presente catálogo facilite la investigación mediante el acceso rápido y claro a las fuentes por parte de grupos interdisciplinares, formado por estudiosos y profesionales de la arquitectura y el urbanismo, los historiadores del arte, etc., interesados en el estudio del patrimonio cultural, así como otras disciplinas que puedan hacer uso del material aportado en el catálogo.

Para la descripción de cada elemento se ha confeccionado una ficha descrita en el apartado de metodología, donde se indica su formato.





Universitat d'Alacant  
Universidad de Alicante



Universitat d'Alacant  
Universidad de Alicante

## **PLANOS ARQUEOLÓGICOS**





## A1-2. PLANOS ARQUEOLOGICOS

### INTRODUCCION

La relación de planos que compone el capítulo de Planos Arqueológicos está dividida entre planos de conjunto y detalle. Los primeros están ordenados por fecha, donde se aprecia su evolución. Los planos de detalle están ordenados por la calle a la que pertenece el hallazgo arqueológico y la fecha del mismo.

#### PLANOS DE CONJUNTO

- 1986 Plano restos arqueológicos
- 1987 El trazado viario de Carthago-Nova
- 1992 El urbanismo romano de Carthago-Nova
- 2003 El empleo privado del mármol en Carthago Nova
- 2003 Fragmentos de epígrafes e inscripción con litterae aureae del foro...
- 2003 Ingeniería hidráulica en Carthago Nova: Las cisternas
- 2004 Ingeniería hidráulica en Carthago Nova: Las cloacas y la red de saneamiento
- 2005 Sistematización cronológica sobre el empleo del marmor...en Carthago Nova
- 2007 La configuración de la arquitectura doméstica en Carthago Nova
- 2009 El foro de Carthago Nova
- 2009 El foro de Carthago Nova
- 2010 Carthago Nova y su espacio suburbano
- 2010 Carthago de Hispania, emporio comercial del Mediterráneo occidental
- 2012 Patrimonio hidráulico y cultura del agua en el Mediterráneo
- 2012 Proyecto de remodelación de la plaza de San Francisco
- 2014 Urbanismo romano de Carthago Nova

**PLANOS DE DETALLE**

2006	C/ Adarve - Pocico
2003	C/ Aire 34-36 esquina callejón de Estereros
1908	Aire 41 esquina Jara
1993	Alameda San Antón (Entre las calles San Leandro y Pintor Balaca)
2010	Arco de la Caridad 8-10-12
2010	Balcones Azules
1996	Beatas nº2 esquina plaza de la Serreta
2007	Beatas San Cristóbal la Corta
1995	Caballero 2-8
1993	Cabezo Gallufo
1990	Caridad 12 esquina San Cristóbal la Corta
2009	Ciprés 3-5-7
1990	Cuatro Santos 17
1971	Duque 25-27-29
2006	Honda nº 17
1977	Jara 6-12
1990	Jara 19-23
2004	Mayor 10 esquina Andino 2
1990	Mayor 17 esquina Comedias
2007	Mayor 26 esquina Medieras 1
1982	Morería Baja 3
1999	PERI CA-4
2008	Plaza de la Merced esquina calle del Duque 37-39
1968	Plaza de los Tres Reyes
1967	Plaza de Toros
1986	Plaza de San Ginés 1 esquina Duque 2
2003	Plaza San Francisco
2002	Portería de las Monjas 7 esquina plaza de Condesa de Peralta 3
2000	San Antonio el Pobre 05
2005	San Cristóbal la Larga nº36
2002	San Diego 1-3
1999	San Diego 19
1989	San Diego, Plaza Bastarreche
1983	San Francisco 04-08
2006	San Francisco 16-22
1987	Saura 29-31
2002	Serreta 3-7 San Vicente 10-18
2007	Serreta esquina Martín Delgado
1983	Soledad
2010	Subida San Antonio

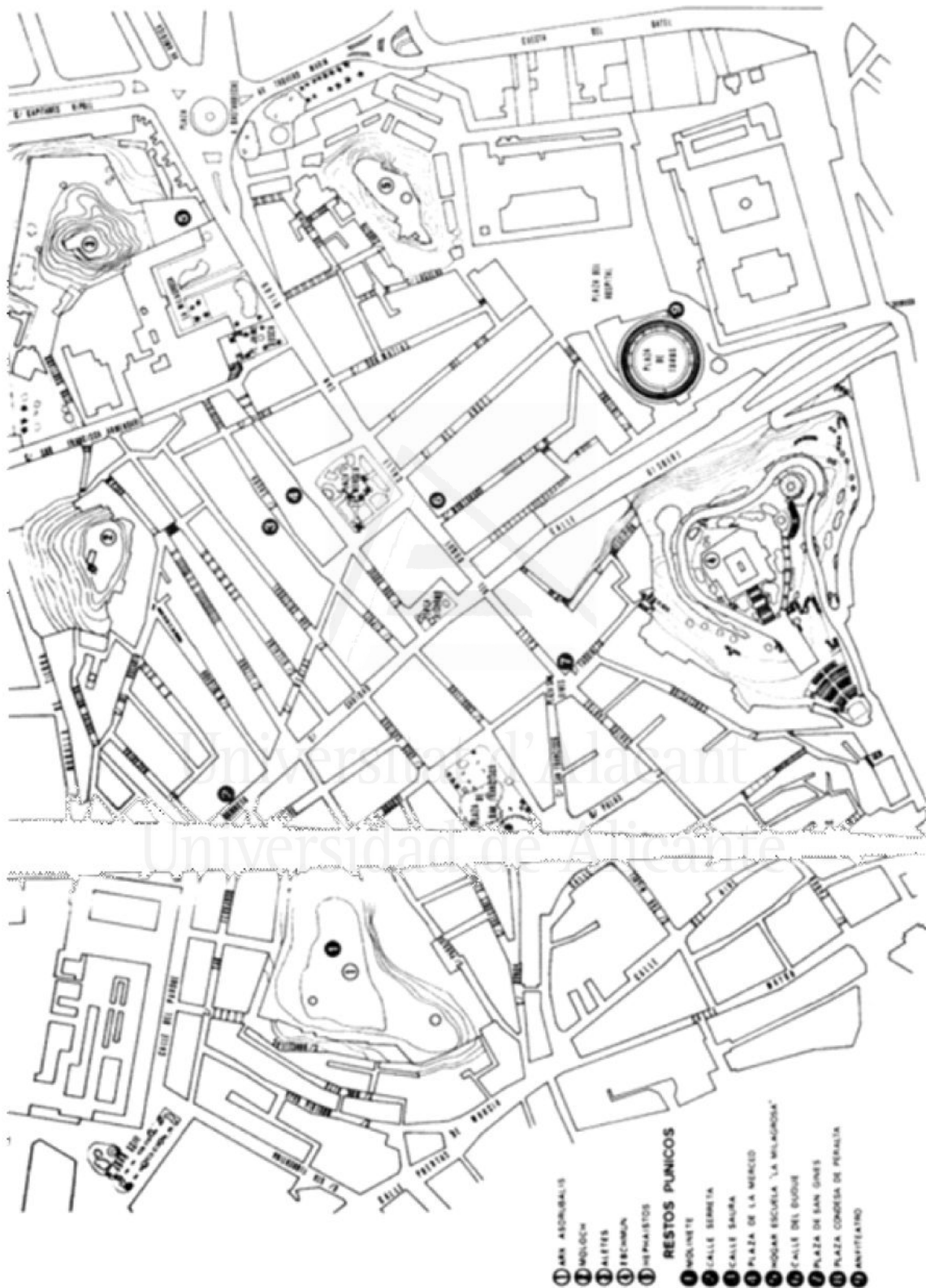
Con la relación de planos de conjuntos y los planos de detalle se ha confeccionado un cuadro que incluye las excavaciones realizadas en el casco histórico de la ciudad. En la relación se abarca los hallazgos que adjuntamos con sus planos y las excavaciones realizadas de las que hemos obtenido datos pero no planos y aquellas que no aportan documentación, solo indica el solar donde se realizó la excavación.

Con los datos recopilados se han elaborado dos planos. En el primero se señalan los puntos de excavación. En el segundo se incluyen los hallazgos y se representan en la trama urbana de la ciudad.

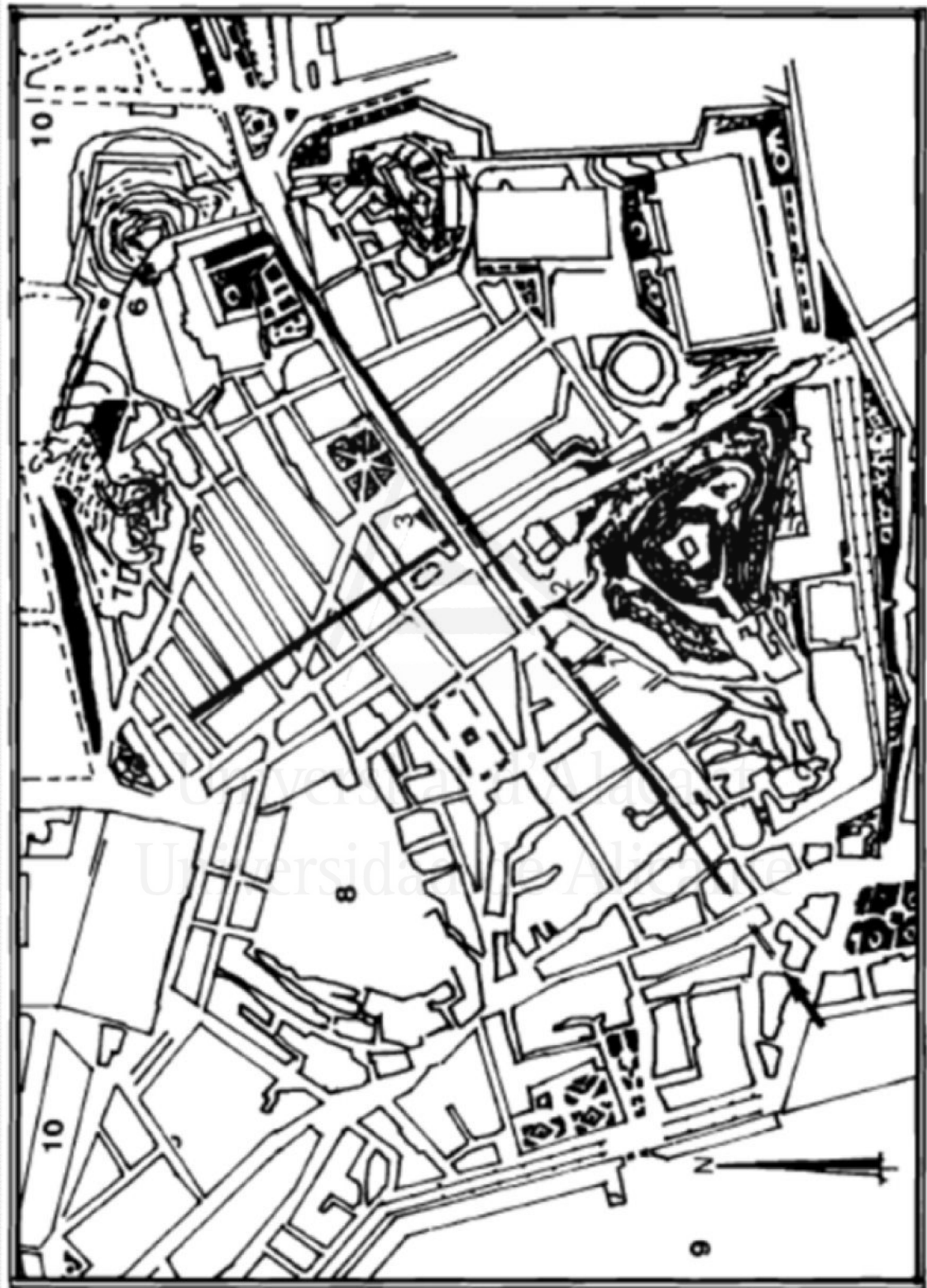


**Fuentes**

Mas García Julio Historia de Cartagena vol. IV [Libro]. - [s.l.]: Ediciones Mediterráneo S.A., Conde de Roche, 5. Murcia, 1986. - Vol. IV: VIII: pág. 386. - ISBN: 84-85856 (TOMO IV).



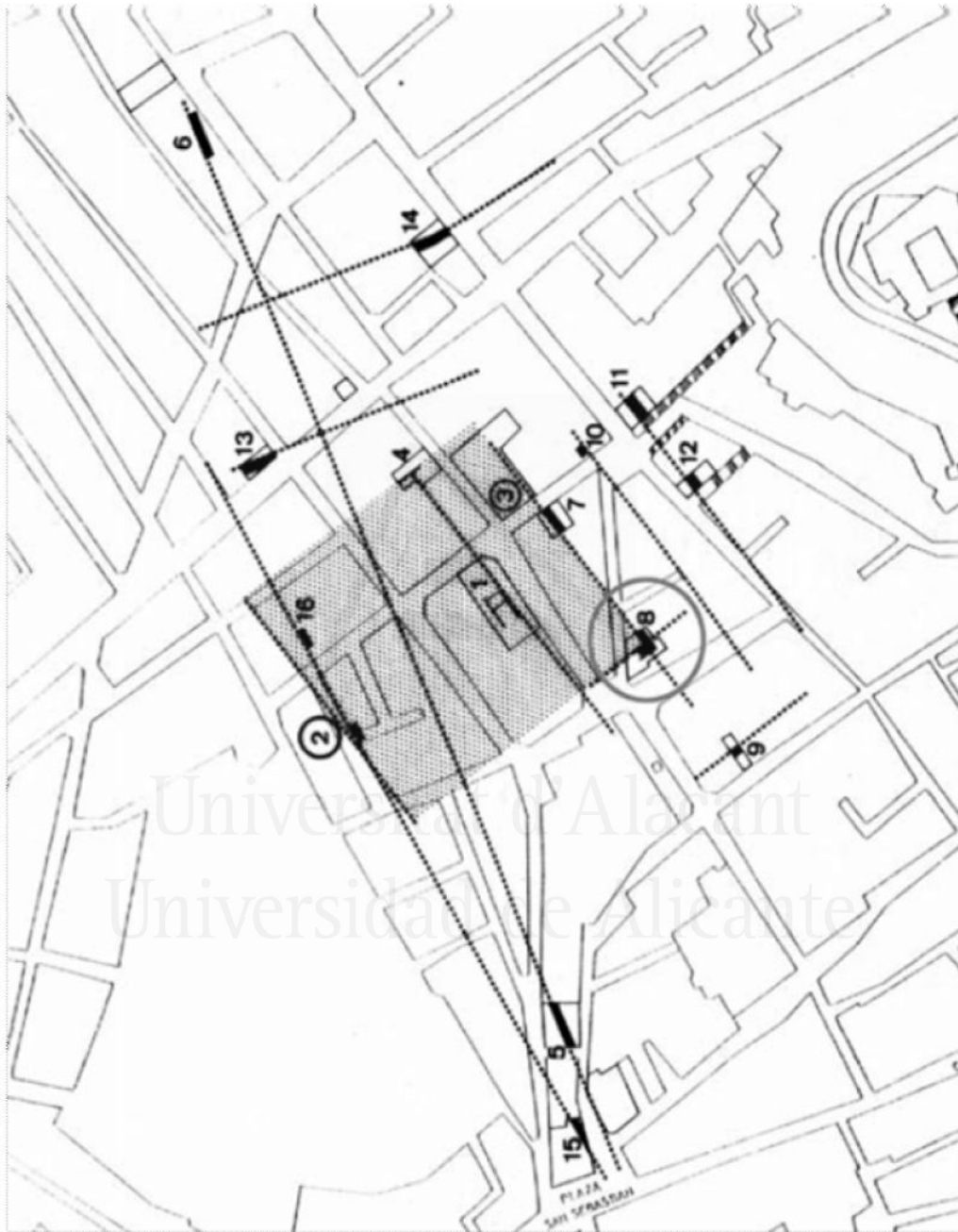
**Fuentes** de Miquel Santed L. E. EL TRAZADO VIARIO DE CARTHAGO-NOVA. (NUEVOS HALLAZGOS DEL DECUMANO MAXIMO) [Sección del libro] // ANALES DE PREHISTORIA Y ARQUEOLOGÍA, 3. - [s.l.]: SECRETARIADO DE PUBLICACIONES - UNIVERSIDAD DE MURCIA, 1987.



Plano de Cartagena. Situación del Decumano Maximo. 1, cl Cuatro Santos, nº 40; 2, plaza San Ginés; 3, c/ Duque, nº 29; 4, colina de Asklepios o Esculapios; 5, colina de Heafaistos o Vulano; 6, colina de Aletes; 7, colina de Kronos; 8, Molinete. Arx Asdrubalis; 9, puerto antiguo; 10, almarjal o laguna.

**Fuentes**

Berrocal Caparrós M<sup>a</sup> del Carmen y de Miquel Santed Luis Enrique EL URBANISMO ROMANO DE CARTHAGO-NOVA: EJES VIARIOS [Sección del libro] // ANALES DE PREHISTORIA Y ARQUEOLOGÍA, 7-8 199 1 - 1992: 189- 197. - [s.l.] : SECRETARIADO DE PUBLICACIONES - UNIVERSIDAD DE MURCIA, 1992  
 BERROCAL CAPARRÓS, M. C. – DE MIQUEL SANTED, L., 1999: “Definición del área foraria de Cartago Nova”, *XXIV Congreso Nacional de Arqueología*, Cartagena, 1997, vol. 4, Murcia, pp. 187\_194.

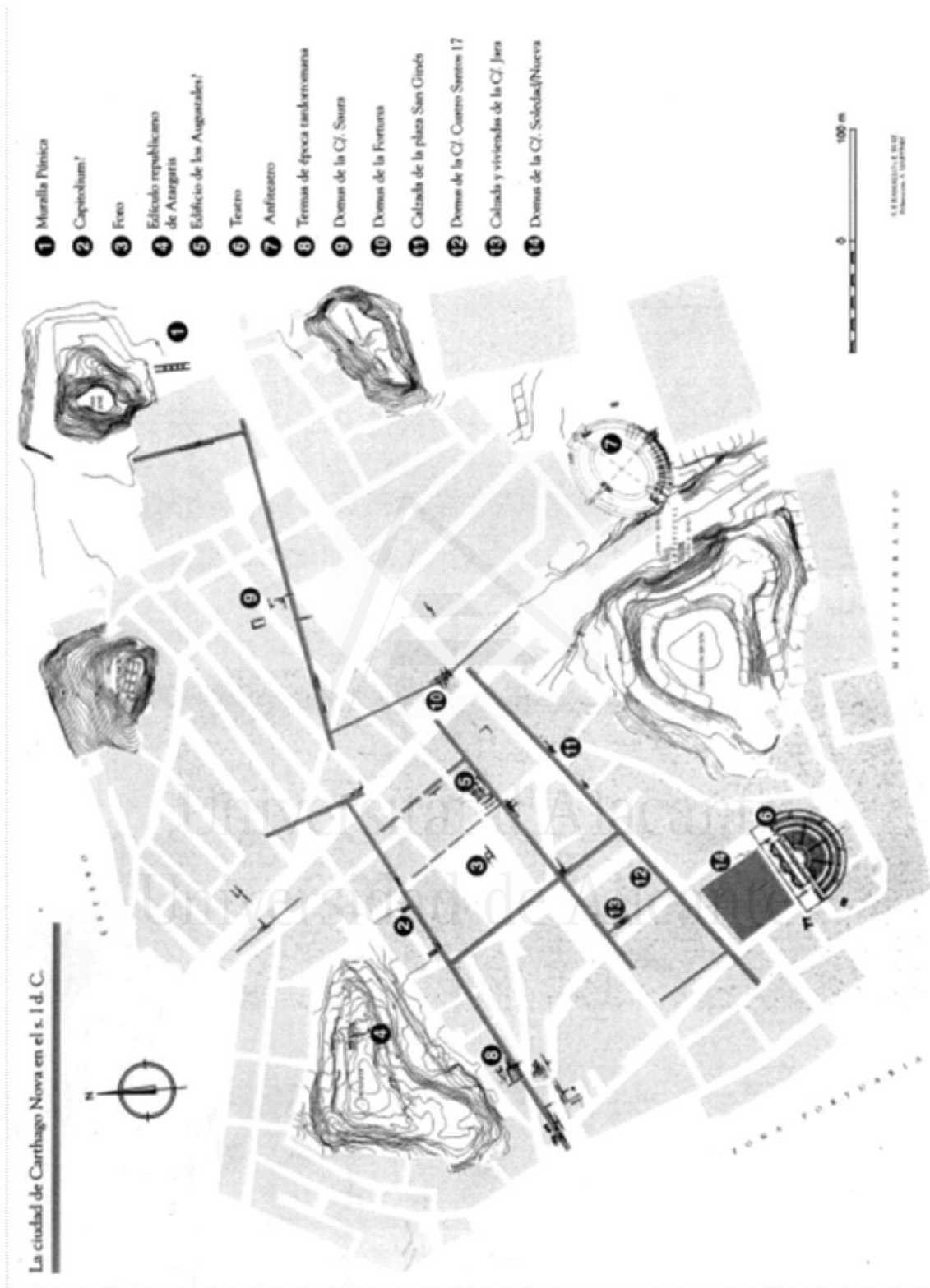


Plano del centro de la ciudad con los principales restos de la edificación pública:

1. Tabernae, plaza San Francisco; 2. Templo Capitolino, Cerro de El Molinete; 3. Sede Augustal, c/ Caballero nº 2-8; 4. Edificio público, c/ Caballero, nº 7; 5. Decumano máximo, plaza de los Tres Reyes; 6. Decumano máximo, plaza de la Merced; 7. Decumano secundario, c/ San Antonio el Pobre nº 3; 8. Decumano y cardo secundario, c/ San Francisco nº 8; 9. Cardo secundario, c/Jara nº 12; 10. Decumano secundario, c/ San Antonio el Pobre nº 2; 11. Decumano secundario, plaza San Ginés; 12. Decumano secundario, plaza Cuatro Santos nº 40. 13. Cardo, c/ Caridad, nº 14; 14. Cardo, c/ Duque nº 29; 15. Tramo de calzada, plaza San Sebastián; 16. Tramo de calzada, catas 5 y 8. Cerro de El Molinete (según Berrocal y De Miquel, 1999, p. 194).

Fuentes

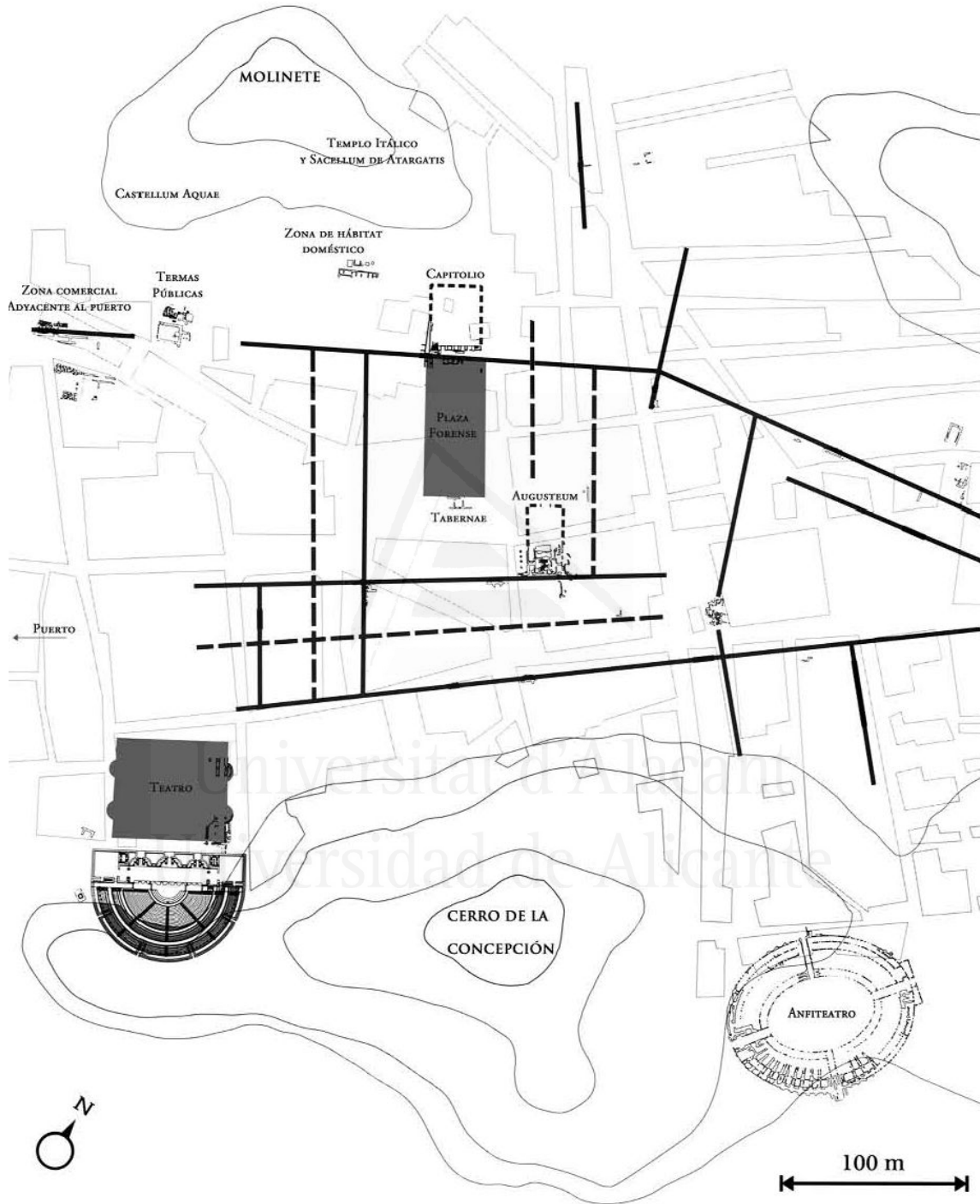
Soler Huertas Begoña Algunas consideraciones sobre el empleo privado del mármol en Carthago Nova [Sección del libro] // Mastia 2. - Cartagena: [s.n.], 2003.



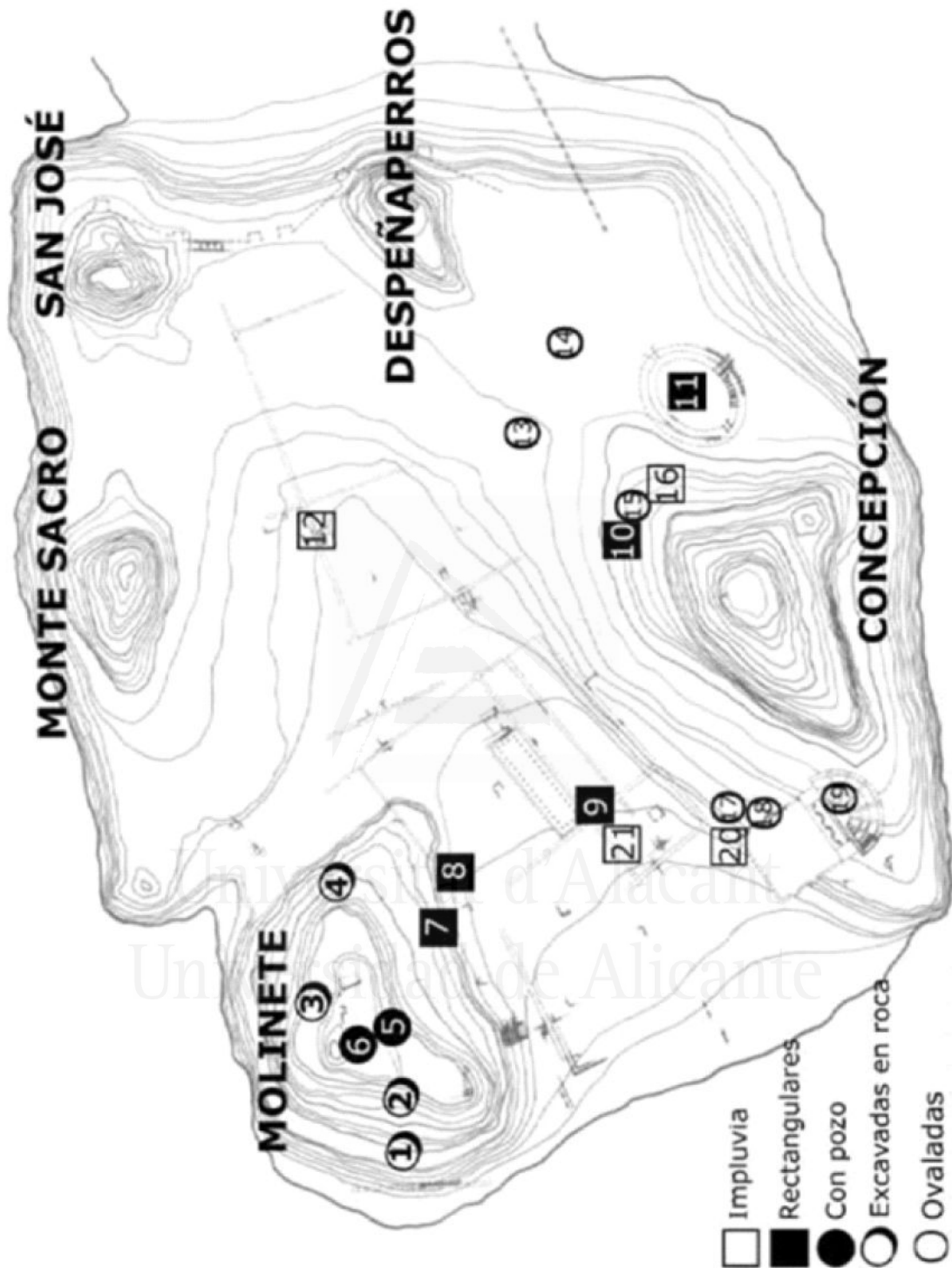


**Fuentes**

Noguera José Miguel y Abascal Juan Manuel Fragmentos de epígrafes e inscripción con litterae aureae del foro y del Augusteum de Carthago Nova\* [Publicación periódica] // Mastia 2 / ed. [http://www.museoarqueologicocartagena.es/publicas/publicaciones/revista\\_mastia/](http://www.museoarqueologicocartagena.es/publicas/publicaciones/revista_mastia/). - 2003. - pág. Páginas 11 a 63.



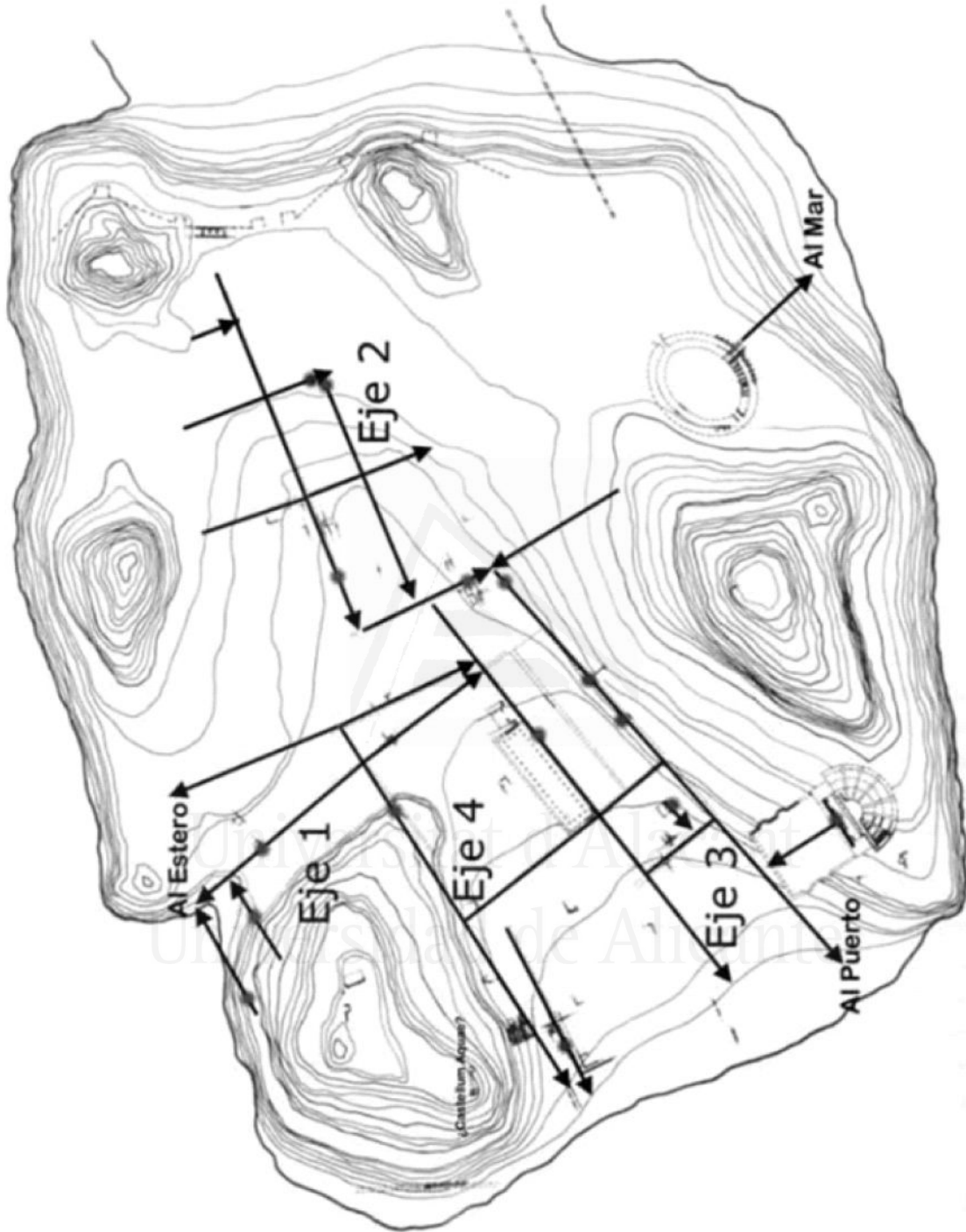
Fuentes Egea Vivancos Alejandro Ingeniería hidráulica en Carthago Nova: Las cisternas [Publicación periódica] // Mastia. - 2003. - nº 2. - pág. 109 a 127.



Distribución geográfica de los distintos tipos de cisternas romanas documentados en la ciudad

**Fuentes**

EGEA VIVANCOS ALEJANDRO INGENIERÍA HIDRÁULICA EN CARTHAGO NOVA: LAS CLOACAS Y LA RED DE SANEAMIENTO [Sección del libro] // Mastia: Revista del Museo Arqueológico Municipal de Cartagena. - 2004. - Vol. 3. - ISSN 1579-3303.



Ejes principales de evacuación de aguas de la ciudad romana

**Fuentes** Soler Huertas Begoña HACIA UNA SISTEMATIZACIÓN CRONOLÓGICA SOBRE EL EMPLEO DEL MARMOR Y SU COMERCIALIZACIÓN EN CARTHAGO NOVA [Sección del libro] // Mastia 4. - Cartagena: [s.n.], 2005.

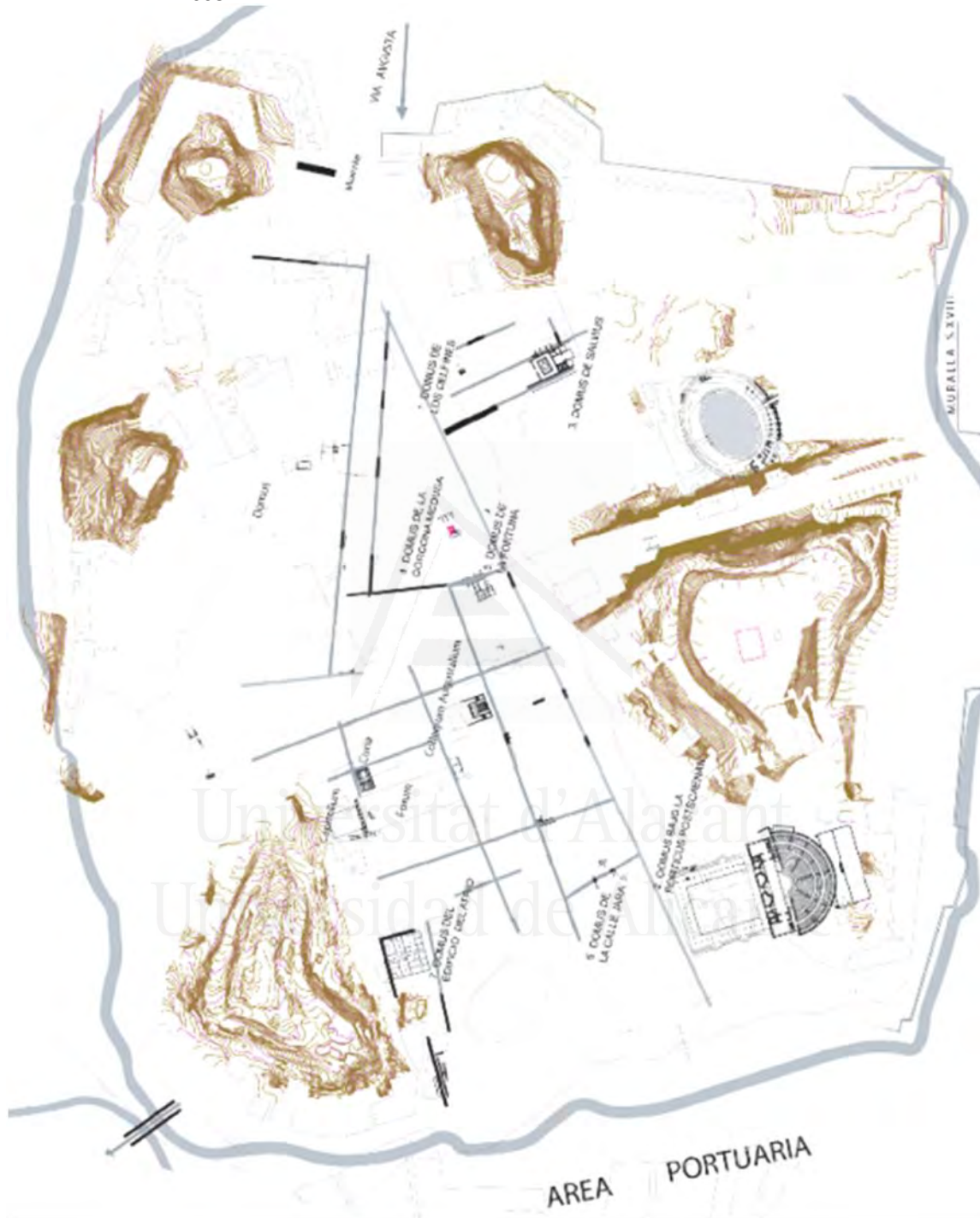
1. *Domus* de C/ Soledad. 2. *Poráticus duplex* y Sede de los Augustales. 3. Teatro. 4. *Tabernae* del foro. 5. Curia. 6. *Domus* C/ Jara. 7. *Domus* C/ Duque. 8. *Domus* Cerro del Molinete. 9. *Domus* C/ Saura. 10. Antiguones.





**Fuentes**

Fernández Díaz Alicia y Quevedo Sánchez Alejandro LA CONFIGURACIÓN DE LA ARQUITECTURA DOMÉSTICA EN CARTHAGO NOVA DESDE ÉPOCA TARDO-REPUBLICANA HASTA LOS INICIOS DEL BAJOIMPERIO [Sección del libro] // AnMurcia, 23-24. - [s.l.]: Anales de prehistoria y arqueología. Servicio de Publicaciones, 2007-2008.



**Fuentes**

Noguera Celdrán José Miguel [y otros] EL FORO DE CARTHAGO NOVA. ESTADO DE LA CUESTIÓN [Sección del libro] // FORA HISPANIAE. PAISAJE URBANO, ARQUITECTURA, PROGRAMAS DECORATIVOS Y CULTO IMPERIAL EN LOS FOROS DE LAS CIUDADES HISPANORROMANAS. - [s.l.]: Comunidad Autónoma de la Región de Murcia Consejería de Cultura y Turismo Dirección General de Bellas Artes y Bienes Culturales Museo Arqueológico de Murcia, junio 2009. - Primera Edición. - ISBN: (Universidad de Murcia) 978-84-8371-866-7 / Depósito Legal: MU-1887-2009.

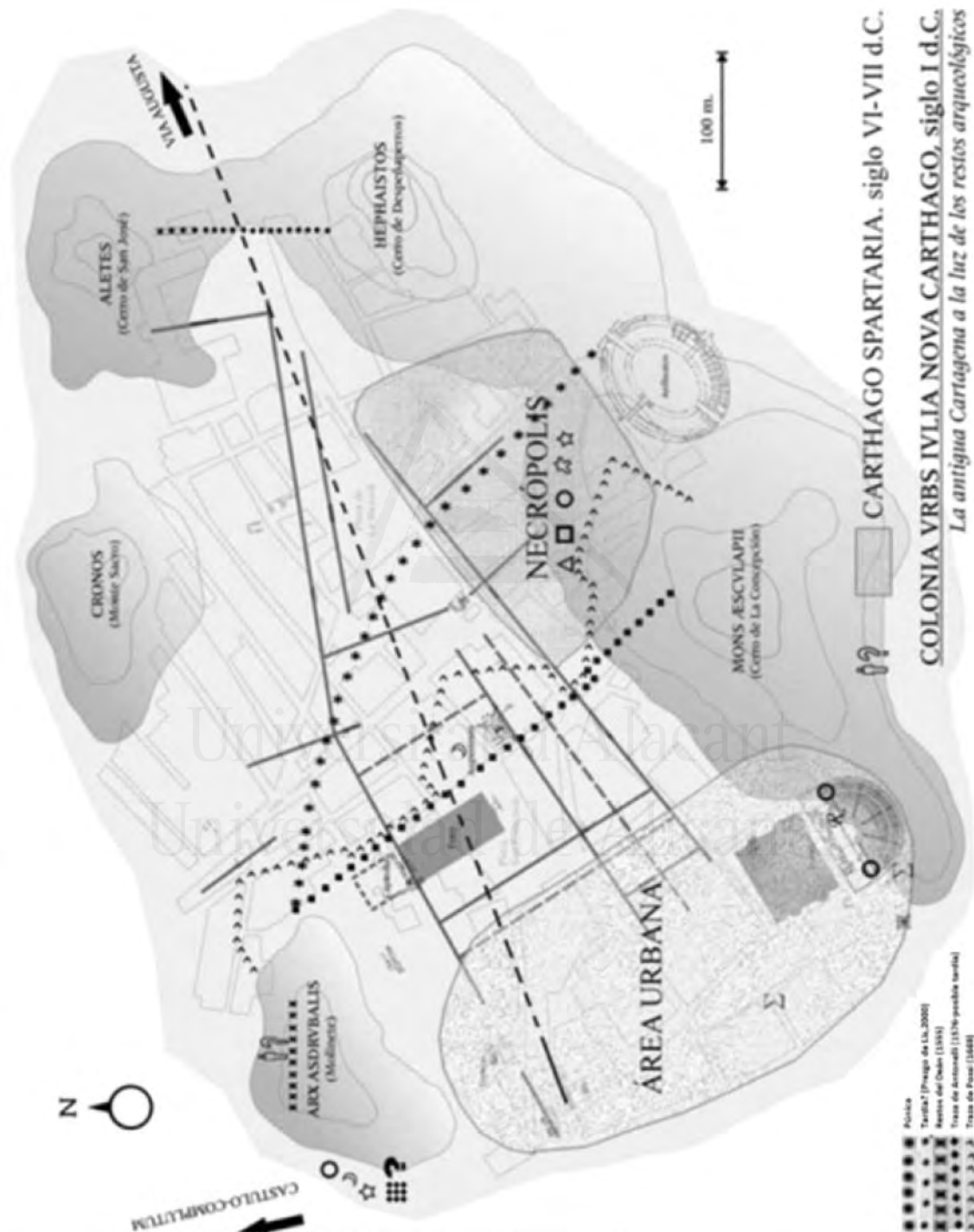


Aproximación al urbanismo de *Carthago Nova* en época augustea, con indicación de las principales calles de la red viaria y edificios públicos conocidos (dirección científica J. M. Noguera; dib. S. Pérez-Cuadrado).



Fuentes

Noguera Celdrán José Miguel [y otros] EL FORO DE CARTHAGO NOVA. ESTADO DE LA CUESTIÓN [Sección del libro] // FORA HISPANIAE. PAISAJE URBANO, ARQUITECTURA, PROGRAMAS DECORATIVOS Y CULTO IMPERIAL EN LOS FOROS DE LAS CIUDADES HISPANORROMANAS. - [s.l.]: Comunidad Autónoma de la Región de Murcia Consejería de Cultura y Turismo Dirección General de Bellas Artes y Bienes Culturales Museo Arqueológico de Murcia, junio 2009. - Primera Edición. - ISBN: (Universidad de Murcia) 978-84-8371-866-7 / Depósito Legal: MU-1887-2009.

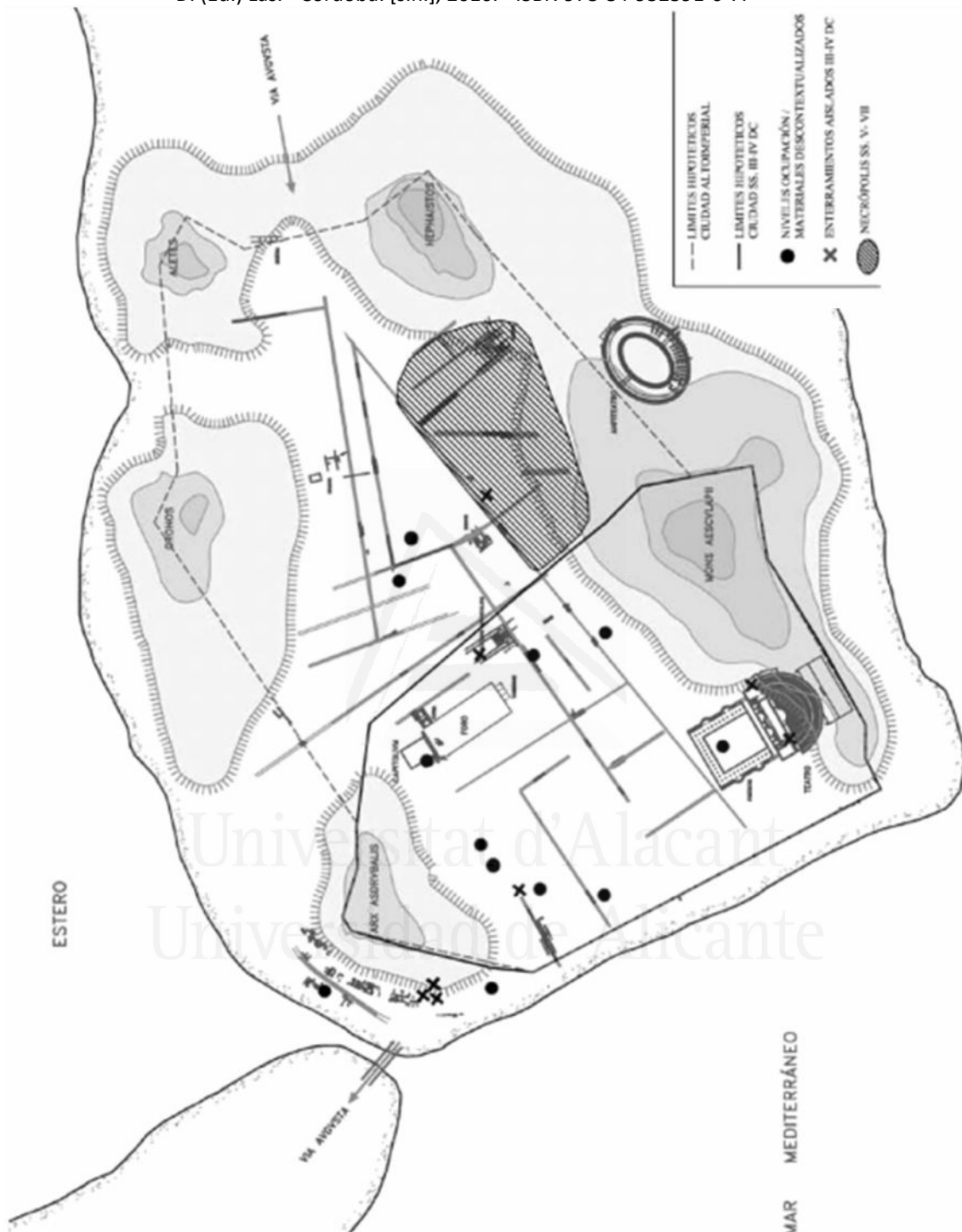


Carthago Spartaria durante los siglos VI-VII d.C. (según Ramallo – Vizcaino).



**Fuentes**

Ramallo Asensio Sebastián F., Murcia Muñoz Antonio J. y Vizcaíno Sánchez Jaime. Carthago Nova y su espacio suburbano. Dinámicas de ocupación en la periferia de la URBS [Sección del libro] // Monografías de Arqueología Cordobesa 18 / ed. Vaquerizo D. (Ed.) Las. - Cordoba: [s.n.], 2010. - ISBN 978-84-932591-6-7.



Topografía de Carthago Nova con inserción de los principales testimonios arqueológicos, relacionados con su función en época tardorromana

**Fuentes** Ramallo Asensio Sebastián F. y Ruiz Valderas Elena. Carthago de Hispania, emporio comercial del Mediterráneo occidental [Sección del libro] // Simulacra Romae II: Rome, les capitales de province (capita provinciarum) et la création d'un espace commun européen: une approche archéologique. - [s.l.]: Société archéologique champenoise., 2010.



Restitución aproximada de trazado urbano de Carthago Nova en el siglo I d.C.



**Fuentes**

Gómez Espín J.M<sup>a</sup> y Hervás Avilés R.M<sup>a</sup>. Patrimonio hidráulico y cultura del agua en el Mediterráneo [Libro] / ed. Nostrum». Fundación Séneca. Regional Campus of International Excellence «Campus Mare. - Murcia: [s.n.], 2012. - I.S.B.N.: 978-84-695-3909-5.



Restitución topográfica de Carthago Nova con localización de las estructuras hidráulicas citadas en el texto (Fuente: Actualización de Ramallo, p. 12).



**Fuentes** Pérez Zulueta Vicente y López López Jesús PROYECTO DE REMODELACIÓN DE LA PLAZA DE SAN FRANCISCO [Libro]. - Cartagena: AYUNTAMIENTO DE CARTAGENA; CONCEJALIA DE INFRAESTRUCTURAS, TURISMO, SERVICIOS, TRANSPORTES Y CONTRATACIÓN, 2012.

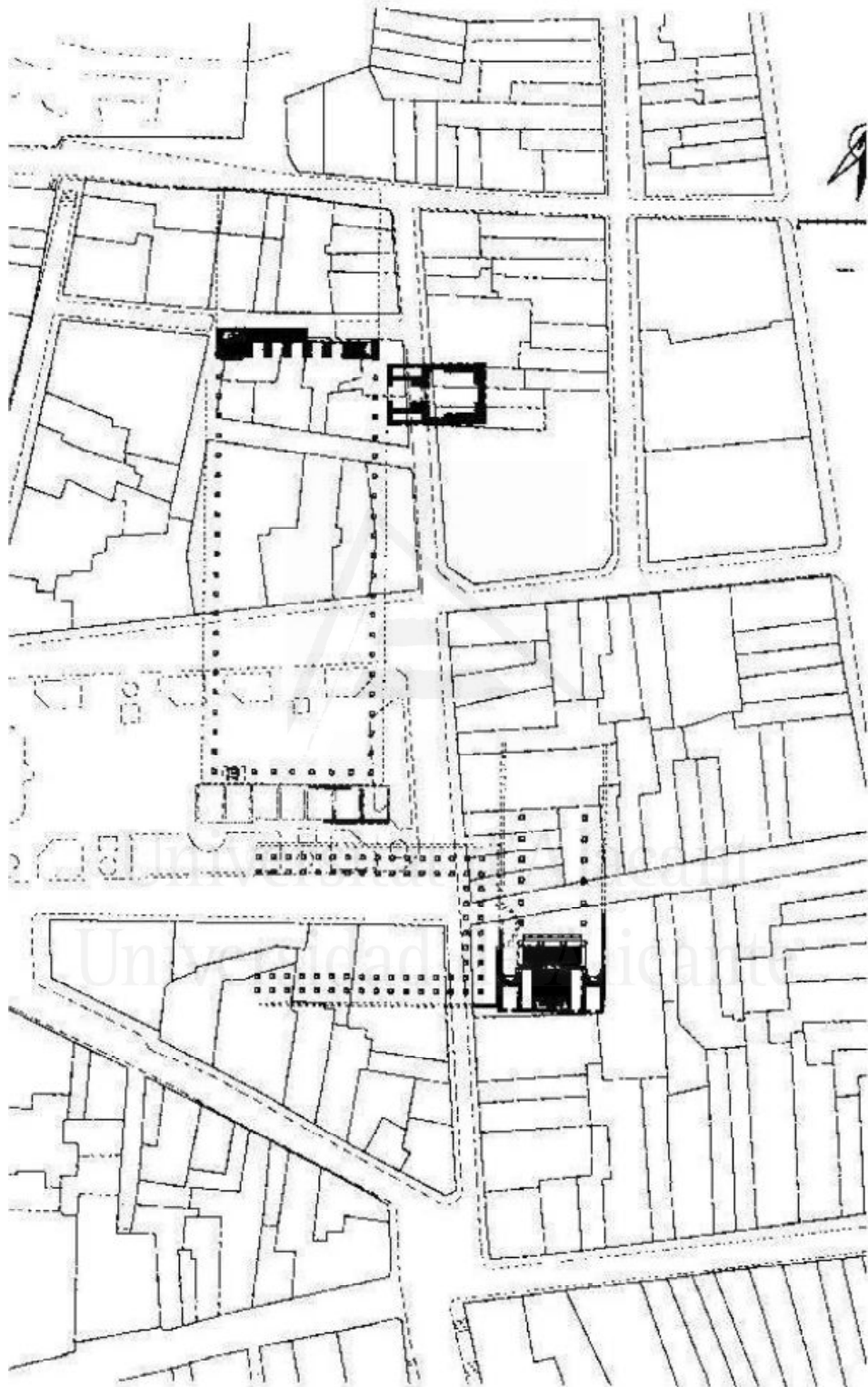
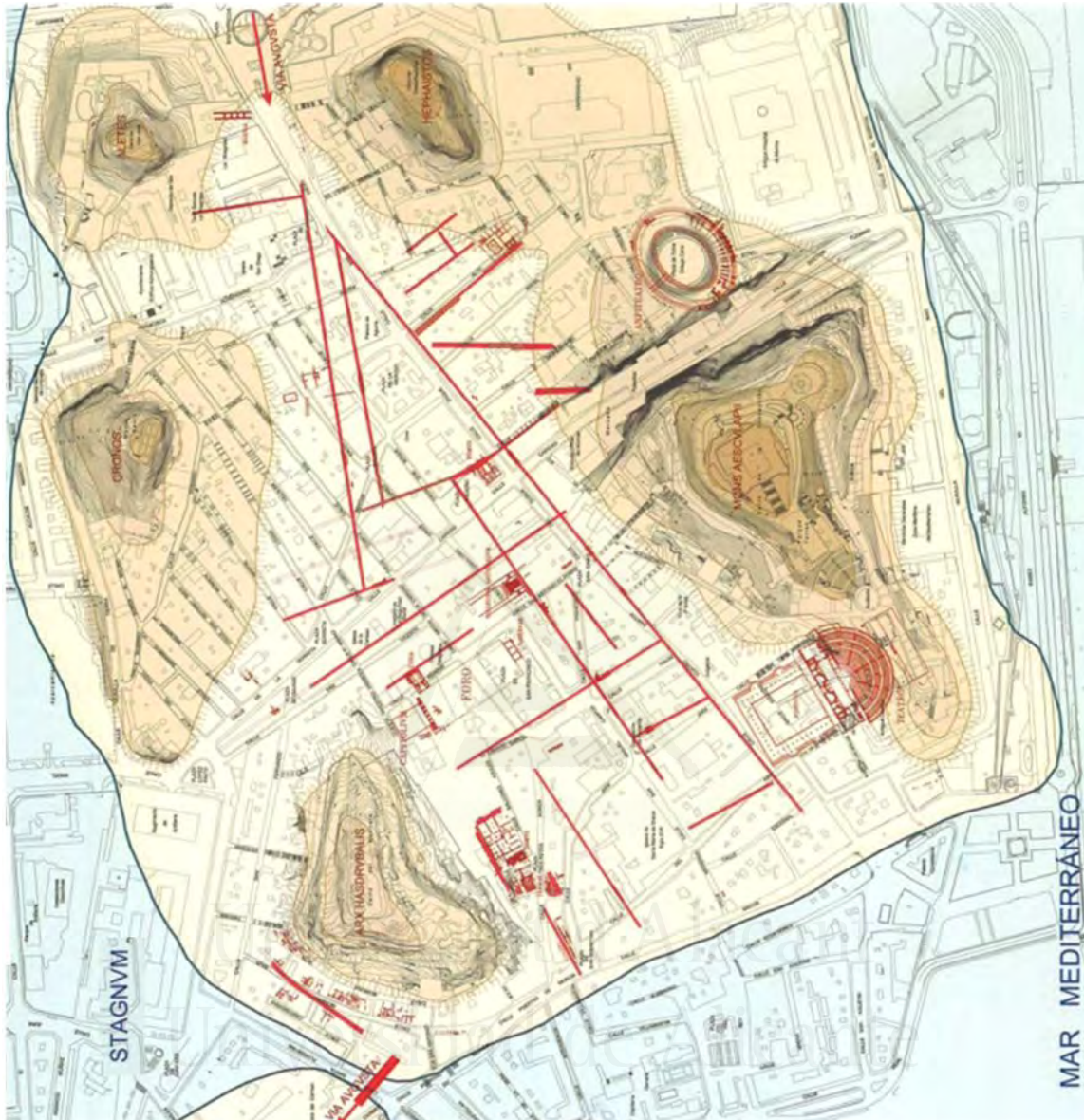


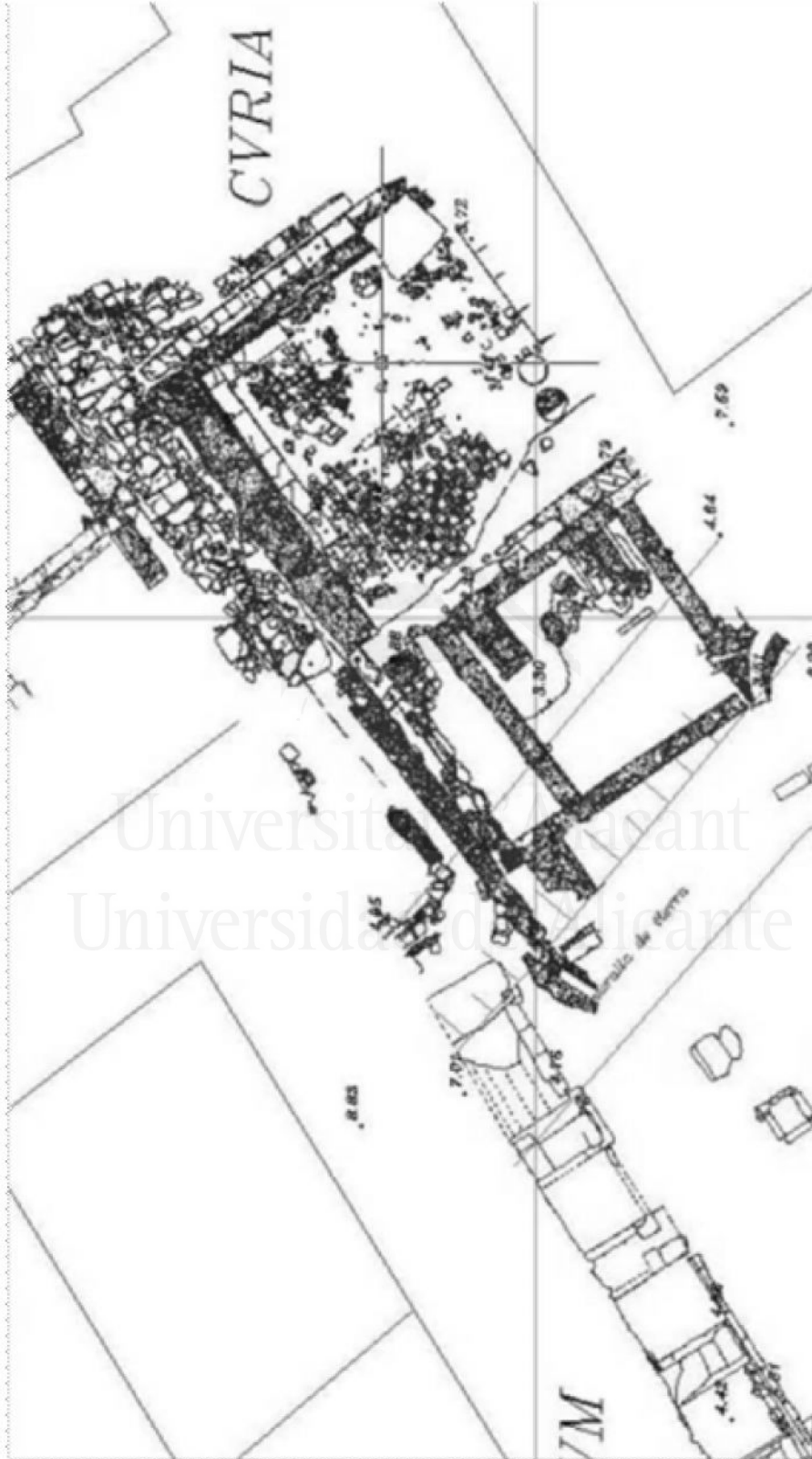
Figura 4 Centro monumental de Cartagena Nueva

**Fuentes** MEROÑO MOLINA Rocío URBANISMO ROMANO DE CARTHAGO NOVA: CONDICIONANTES, CARACTERÍSTICAS Y SISTEMAS DE EJECUCIÓN [Sección del libro] // @rqueología y Territorio nº 11. - 2014.



Plano de Carthago Nova que incluye los principales hallazgos arqueológicos de época romana (RAMALLO 2011-12).

**Calles** Adarve - Pocico  
**Ubicación** 01  
**Año excavación** 2006  
**Fuentes** Martín Camino Miguel LA CURIA DE CARTHAGO NOVA [Publicación periódica] // MASTIA. - 2006. - Vol. nº5. - pág. 61 a 84.

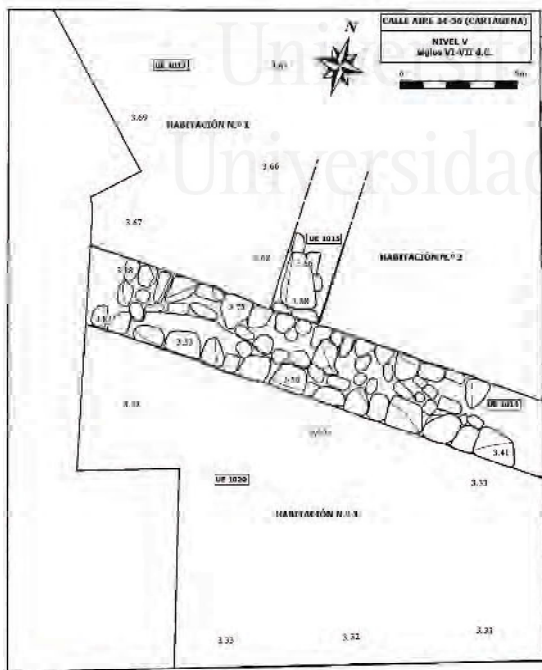
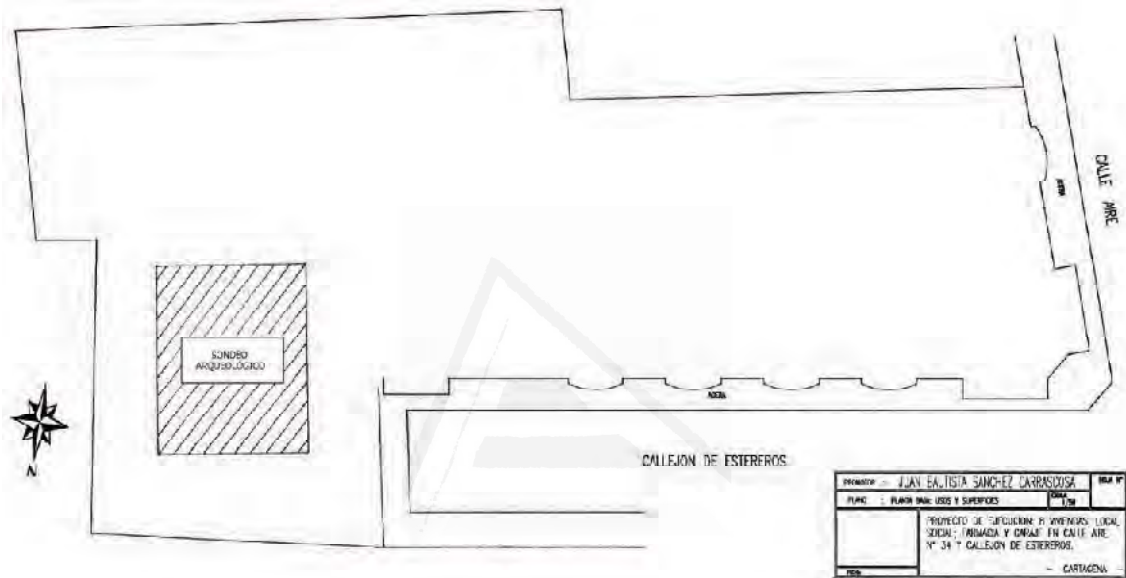




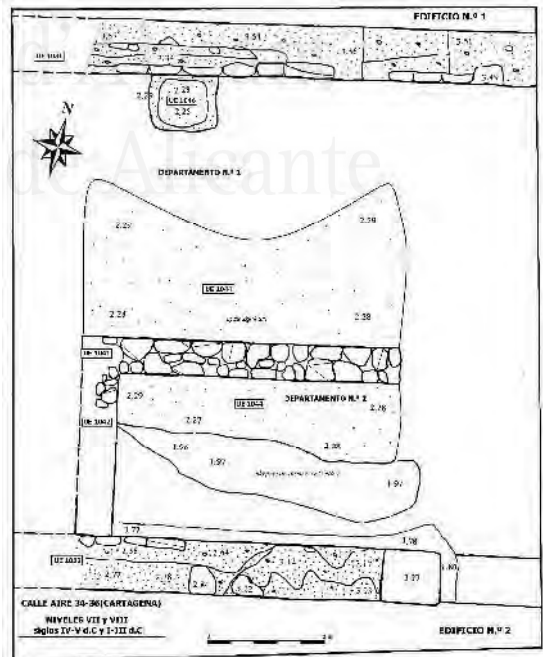
**Calles** Aire 34-36 esquina callejón de Estereros  
**Ubicación** 02  
**Año excavación**

**Fuentes** Antolinos Marín Juan Antonio Excavación arqueológica de urgencia en calle del Aire nos 34-36, esquina callejón de Estereros de Cartagena. [Sección del libro] // XIV Jornadas de Patrimonio Histórico y Arqueología de la Región de Murcia. - Murcia : Dirección General de Cultura Servicio de Patrimonio, 2003. - ISBN: 84-7564-069-1 / Depósito Legal: MU-2499-200.

ANTOLINOS MARÍN JUAN ANTONIO y SOLER HUERTAS BEGOÑA HALLAZGOS ANTIGUOS EN EL SECTOR OCCIDENTAL DE CARTHAGO NOVA: EXCAVACIÓN DE URGENCIA EN CALLE AIRE 34-36, ESQUINA CALLEJÓN DE ESTEREROS DE CARTAGENA [Sección del libro] // MEMORIAS DE ARQUEOLOGÍA DE LA REGIÓN DE MURCIA 15. - 200-2003. - ISBN:978-84-7564-471-4.



Nivel V constatado datado en los siglos VI-VII d.C.

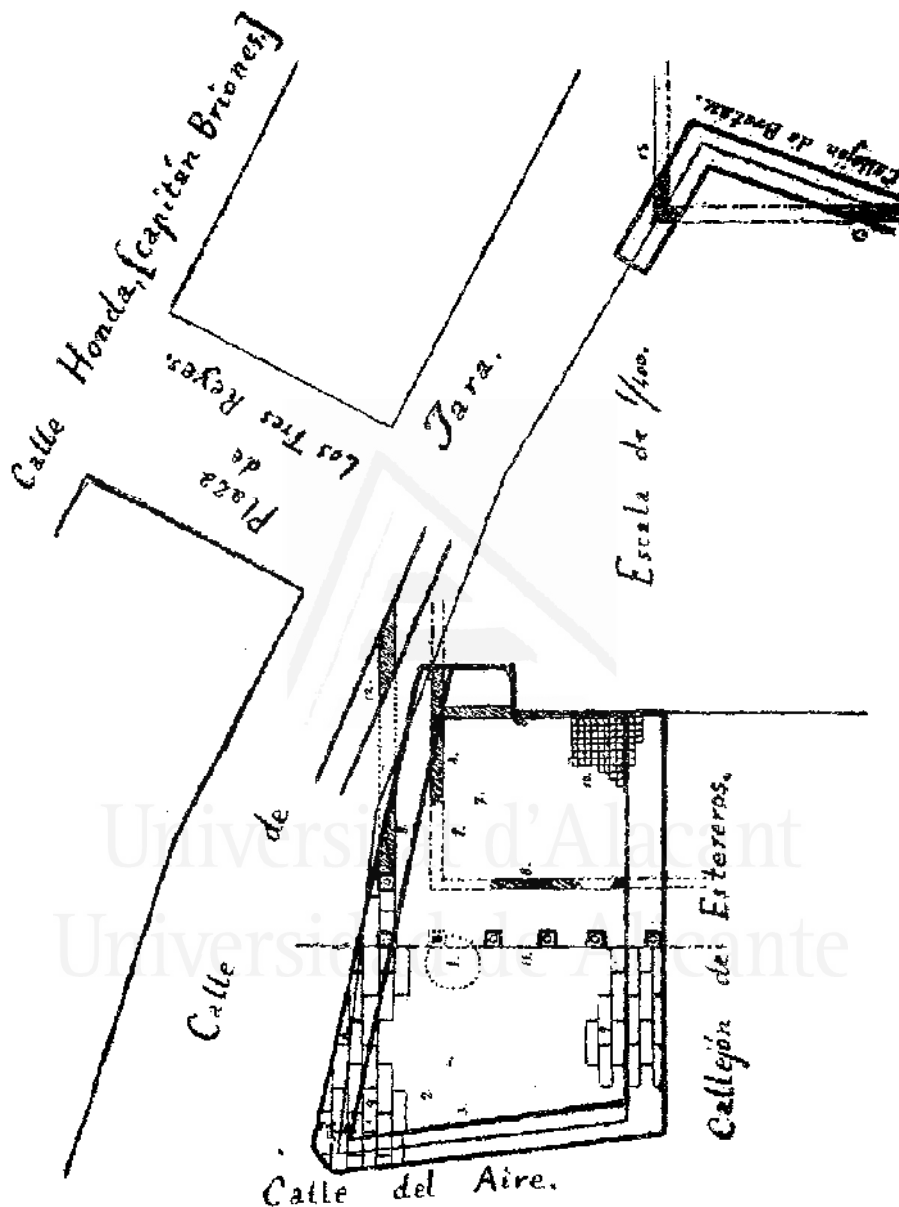


Niveles VII y VIII pertenecientes a dos edificios particulares de los siglos I-III d.C.

<b>Calles</b>	Aire 41 esquina Jara
<b>Ubicación</b>	03
<b>Año excavación</b>	1908
<b>Fuentes</b>	Cisneros, Diego Jiménez. 1908. Foro Romano de Cartagena. s.l.: Boletín de la Real Academia de la Historia; Tomo LII; Cuaderno VI, 1908.

490

BOLETÍN DE LA REAL ACADEMIA DE LA HISTORIA



**Explicación del Plano.**

1. Aljibe que perforó el pavimento, haciendo desaparecer una basa de la columnata.
  2. Punto donde se halló la lápida de L. NVMSIVS.
  3. Idem donde se hallaron los fragmentos de la estatu.
  4. Idem donde se halló el espitel, único que se ha encontrado.
  5. Idem donde se hallaron los bajorrelieves de mármol blanco.
  6. Idem donde se halló la segunda lápida.
  7. Puntos en que se encontraron los capiteles mutilados.
  8. Muros romanos.
  9. Restos del pavimento de grandes losas.
  10. Idem id. de losas de arcilla cocida.
  11. Basamento de la columnata del pórtico. La segunda basa apareció movida.
  12. Muro romano que apareció al abrir una alcantarilla.
  13. Idem id. que se encontraron al abrir los cimientos de la casa de D. José Alessón.
- Las líneas gruesas señalan las zanjas de la cimentación nueva; las delgadas la dirección de los muros de las casas derribadas.

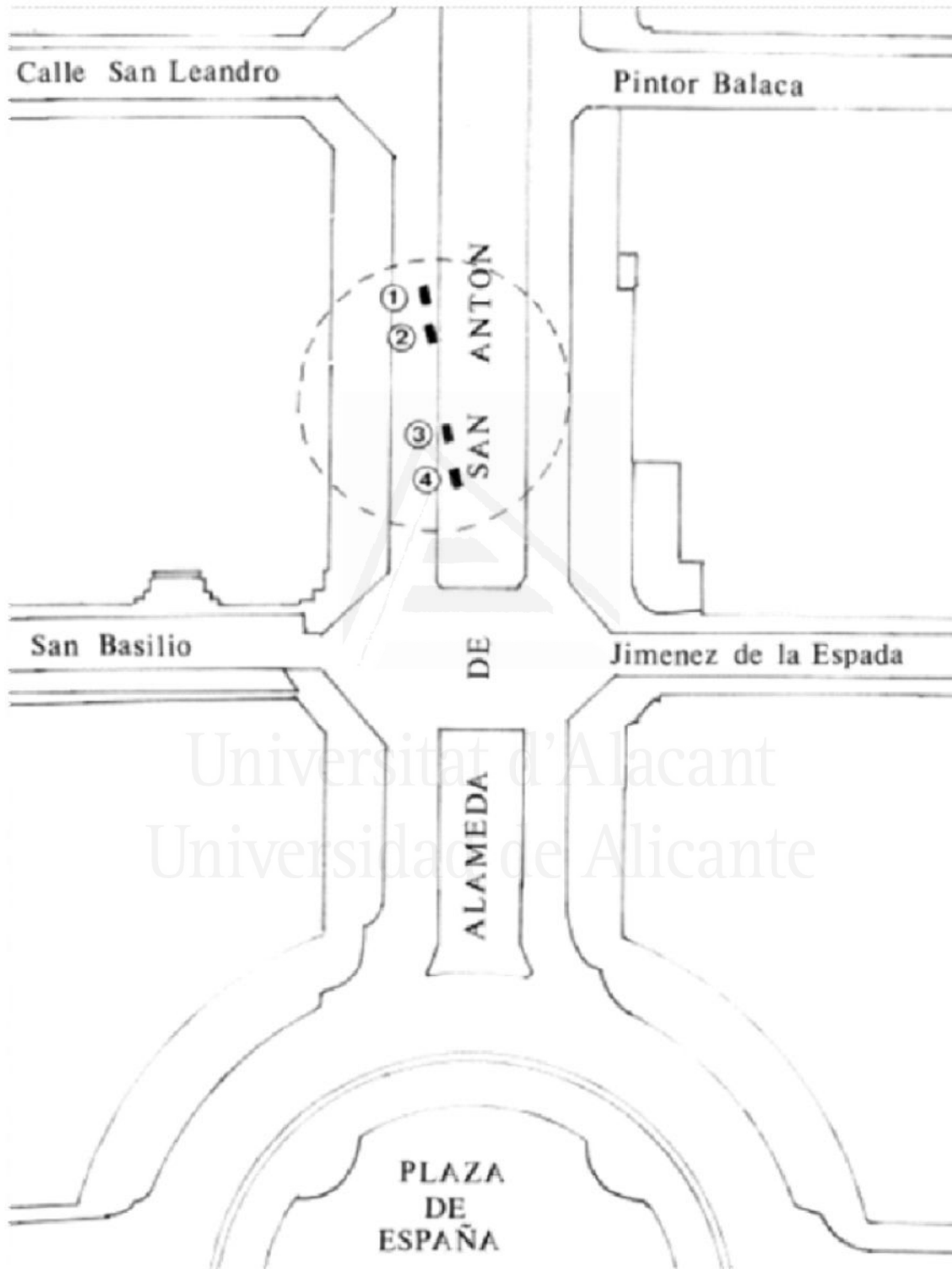


**Calles** Alameda San Antón (Entre las calles San Leandro y Pintor Balaca)

**Ubicación**

**Año excavación** 1993

**Fuentes** Martínez Andreu Miguel SEGUIMIENTO DEL DESFONDE PARA APARCAMIENTOS SUBTERRÁNEOS EN LA ALAMEDA DE SAN ANTÓN (CARTAGENA) [Sección del libro] // MEMOERIAS DE ARQUEOLOGIA.



Pies de apoyo de posible acueducto

<b>Calles</b>	Arco de la Caridad 8-10-12
<b>Ubicación</b>	04
<b>Año excavación</b>	2010-2011
<b>Fuentes</b>	Suárez Escribano Lorenzo Hallazgo de un nuevo edificio público en Carthago Nova: las termas del foro [Sección del libro] // VERDOLAY; Revista del Museo Arqueológico de Murcia. - [s.l.]: Dirección General de Bienes Culturales; Servicio de Museos y Exposiciones; Museo Arqueológico de Murcia, 2011. - Vol. nº 13. - ISSN: 1130-9776. CÁNOVAS AMBIT JOSE ANTONIO Generación y análisis del MDE de la época Altoimperial de Cartagena [Libro] / ed. Cartagena Universidad Politécnica de. - Cartagena: [s.n.], 2013. - Proyecto fin de carrera.



<b>Calles</b>	Balcones Azules
<b>Ubicación</b>	05
<b>Año excavación</b>	Las primeras excavaciones arqueológicas en el cerro del Molinete fueron realizadas en 1977 y 1978 por Pedro Antonio San Martín Moro. En 1994 se retomó, y se multiplicó entre 2004 y 2005.
<b>Fuentes</b>	Noguera Celdrán José Miguel [y otros] Puesta en valor de la ínsula I del Molinete (Barrio del Foro Romano): objetivos, criterios y resultados [Sección del libro] // MASTIA 9. - 2010. - ISSN: 1579-3303.



Conjunto del Barrio del Foro, parte superior murallas y santuarios (cerro del Molinete), abajo (calle balcones azules) ínsula, termas y viario.



Calle Balcones azules

Cerro del molinete

- Muralla púnica
- Santuario púnico-romano de Atargatis
- Muralla romana republicana
- Santuario romano-republicano
- Insula I y viario
- Edificio del atrio
- Termas del Puerto
- Santuario de la insula II
- Muralla de Carlos I

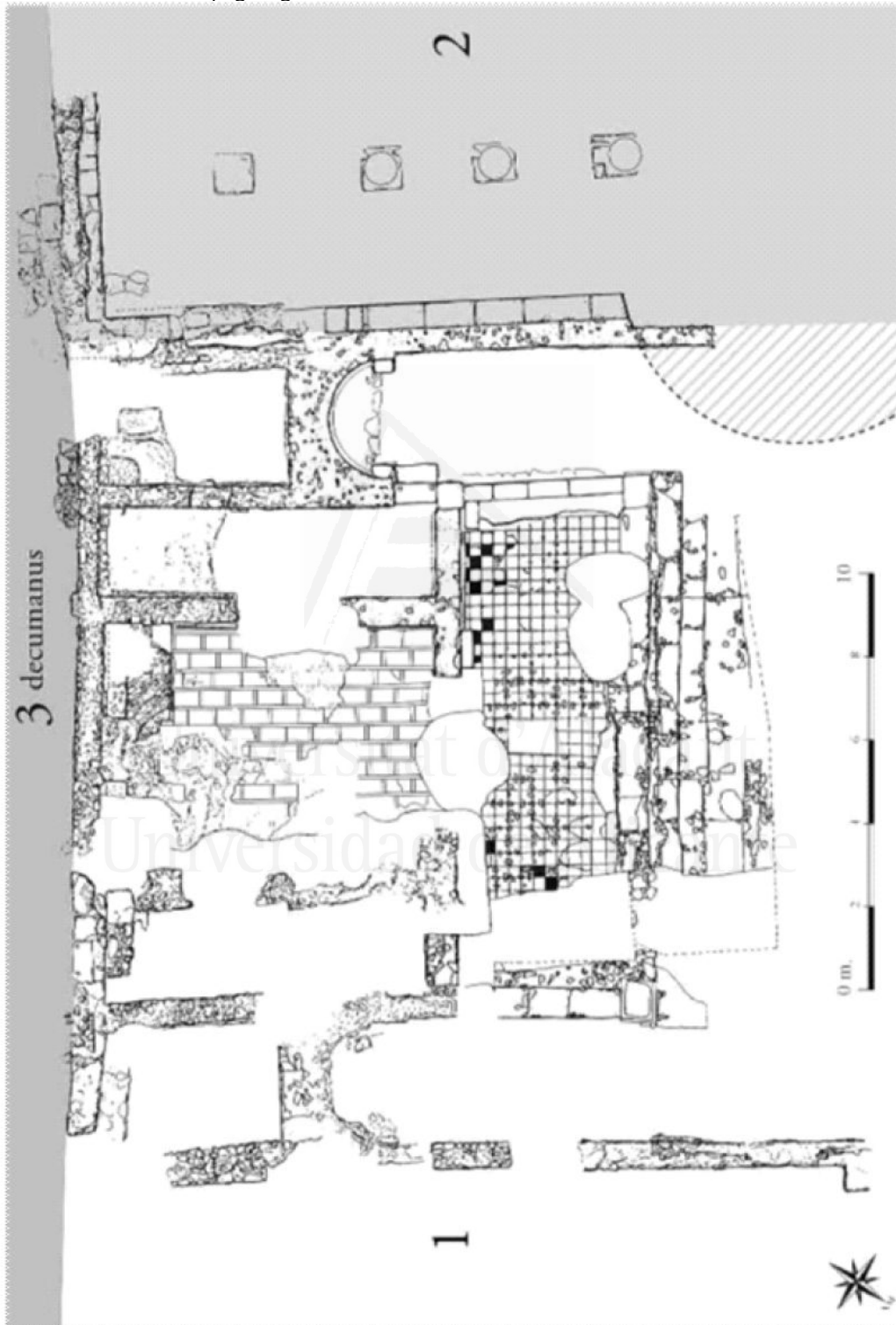
**Calles** Beatas nº2 esquina plaza de la Serreta  
**Ubicación** 06  
**Año excavación** 1996  
**Fuentes** MARÍN BAÑO CARMEN FASES CONSTRUCTIVAS DE ÉPOCA ROMANA EN LA PLAZA SERRETA – CALLE BEATAS DE CARTAGENA (1996) [Sección del libro] // MEMORIAS DE ARQUEOLOGÍA. - 1996.



**Calles** Beatas San Cristóbal la Corta  
**Ubicación** 07  
**Año excavación** 2007  
**Fuentes** Rodríguez García Francisco Jesús y Hernández Ortega Raquel INTERVENCIÓN ARQUEOLÓGICA EN CALLE BEATAS ESQUINA SAN CRISTÓBAL LA CORTA, CARTAGENA [Sección del libro] // XIX JORNADAS DE PATRIMONIO CULTURAL DE LA REGIÓN DE MURCIA. - 2008. - ISBN: 978-84-7564-441-7.



**Calles** Caballero 2-8  
**Ubicación** 08  
**Año excavación** 1995  
**Fuentes** Noguera José Miguel y Abascal Juan Manuel Fragmentos de epígrafes e inscripción con litterae aureae del foro y del Augusteum de Carthago Nova\* [Publicación periódica] // Mastia 2 / ed. [http://www.museoarqueologicocartagena.es/publicas/publicaciones/revista\\_mastia/](http://www.museoarqueologicocartagena.es/publicas/publicaciones/revista_mastia/) - 2003. - pág. Páginas 11 a 63.



1. Conjunto monumental *Augusteum* ; 2. Edificio en opus quadratum con perístasis de columnas y exedra amortizada; 3. Decumano (dibujo J.G. Gómez)



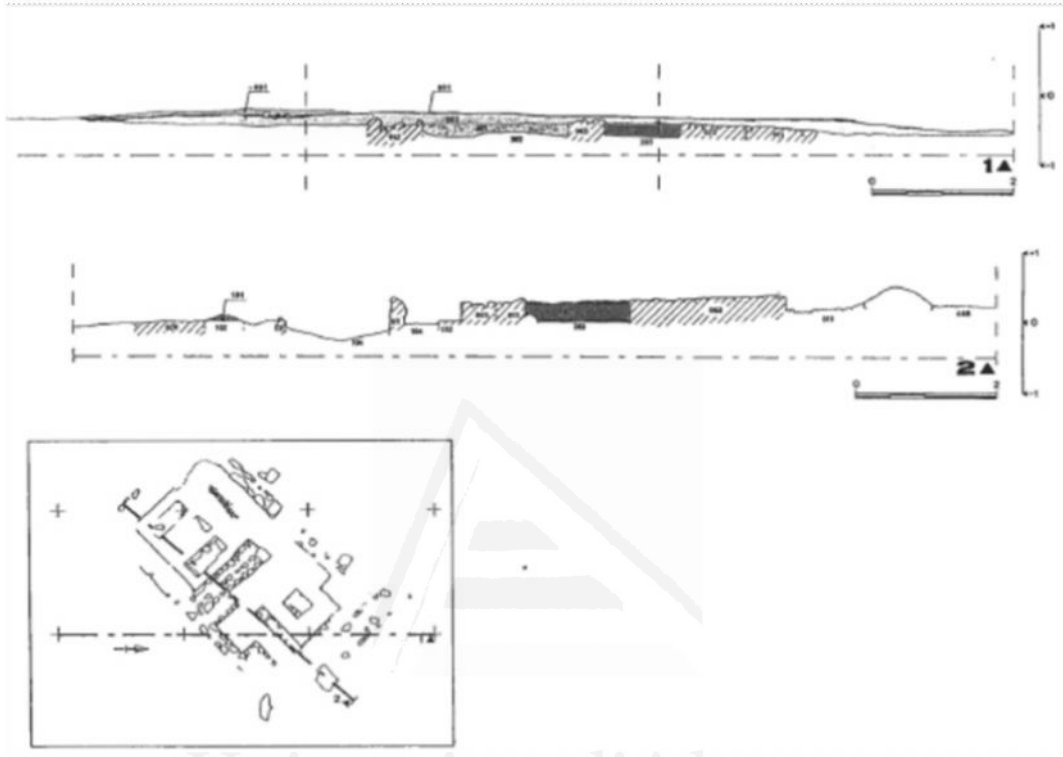
**Calles** Cabezo Gallufo

**Ubicación**

**Año excavación** 1993

**Fuentes** (Amante et alii, 1995)


Ramallo Asensio Sebastián F., Murcia Muñoz Antonio J. y Vizcaíno Sánchez Jaime Carthago Nova y su espacio suburbano. Dinámicas de ocupación en la periferia de la URBS [Sección del libro] // Monografías de Arqueología Cordobesa 18 / ed. Vaquerizo D. (Ed.) Las. - Cordoba : [s.n.], 2010. - ISBN 978-84-932591-6-7



*Planta general del sacellum*



**Calles** Caridad 12 esquina San Cristóbal la Corta  
**Ubicación** 09  
**Año excavación** 1990-1991  
**Fuentes** Conesa Santacruz M.<sup>a</sup> José INFORME PRELIMINAR DE LA EXCAVACIÓN DE URGENCIA EN C/. CARIDAD Nº 12, ESQUINA CON C/. SAN CRISTÓBAL LA CORTA [Sección del libro] // MEMORIAS DE ARQUEOLOGÍA. - 1991.

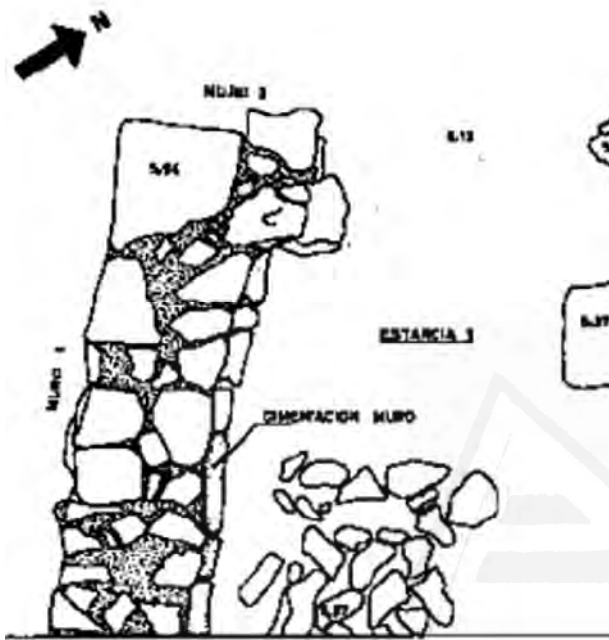


Planta de las estructuras excavadas.

<b>Calles</b>	Ciprés 3-5-7
<b>Ubicación</b>	10
<b>Año excavación</b>	2007
<b>Fuentes</b>	García Lorca Santiago y Vidal Nieto Milagros EXCAVACIÓN ARQUEOLÓGICA EN CALLE CIPRÉS, NÚMEROS 3-5-7 DE CARTAGENA [Sección del libro] // XIX JORNADAS DE PATRIMONIO CULTURAL DE LA REGIÓN DE MURCIA. - 2008. - ISBN: 978-84-7564-441-7.



**Calles** Cuatro Santos 17  
**Ubicación** 11  
**Año excavación** 1990  
**Fuentes** (Marín Baño, INFORME DE LA EXCAVACIÓN DEL SOLAR DE LA CALLE CUATRO SANTOS Nº 17. CARTAGENA, 1990)  
 MARIN BAÑO CARMEN SEGUNDA INTERVENCIÓN ARQUEOLÓGICA EN LA CALLE CUATRO SANTOS Nº 17 DE CARTAGENA [Sección del libro]// MEMORIAS ARQUEOLOGIA. - 1992.



Corte 1. Planta.

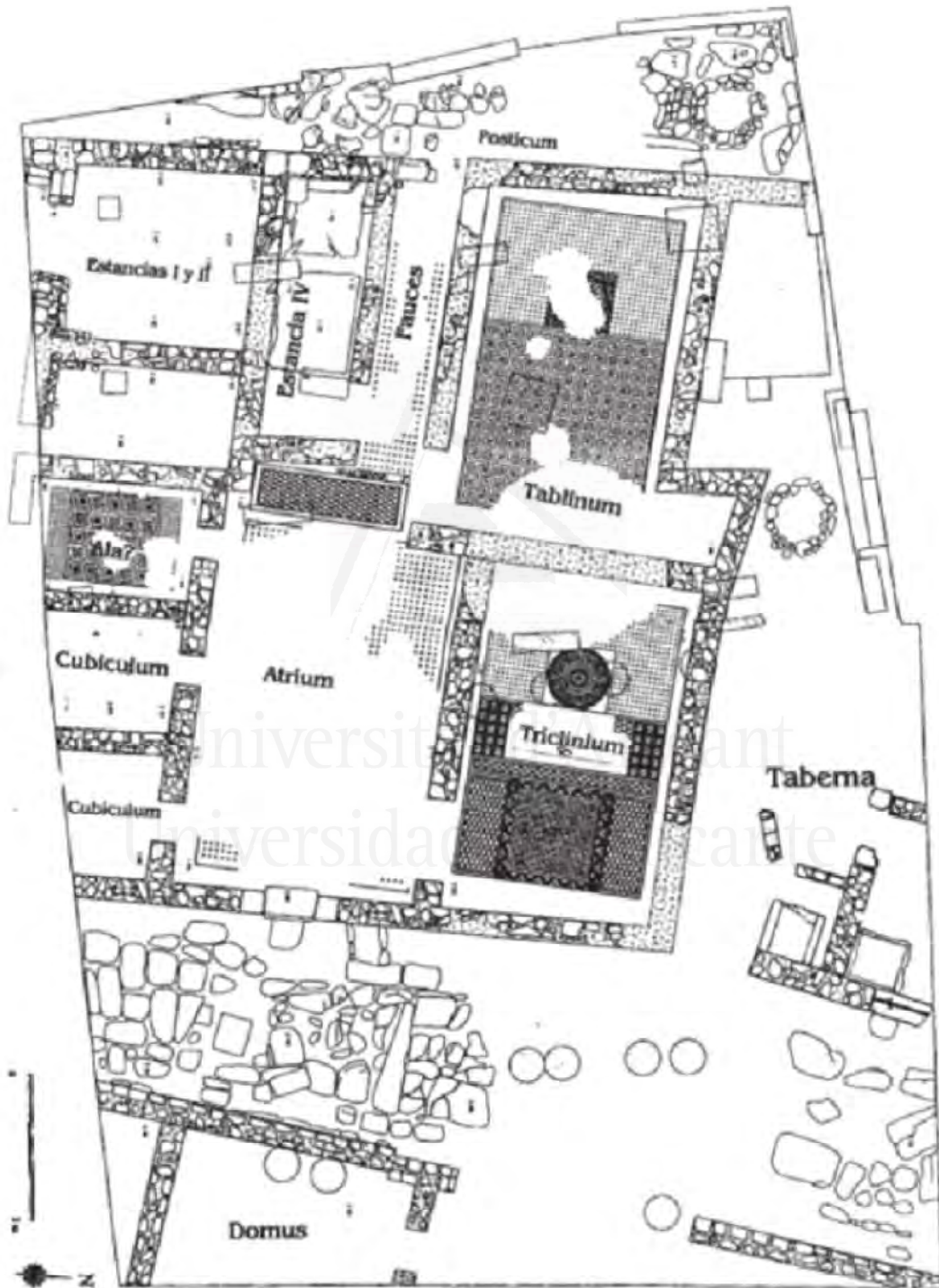


Corte 1, tubería de plomo apoyada sobre atarjea 1.



Peristilo finales s. II - inicios s. III.

<b>Calles</b>	Duque 25-27-29
<b>Ubicación</b>	12
<b>Año excavación</b>	1971 en el solar 29 de calle Duque, bajo la dirección de Pedro San Martín Moro. los números 25-27 en 1990 y 2000
<b>Fuentes</b>	(Martín Camino & Vidal Nieto, INFORME DE LA EXCAVACIÓN REALIZADA EN EL SOLAR DE LA CALLE DEL DUQUE NÚMEROS 25/27 (CARTAGENA), 1991) (MARÍN BAÑO, 1996)



Planimetría de la *domus* de la Fortuna (B. Soler, 2003, p.56)

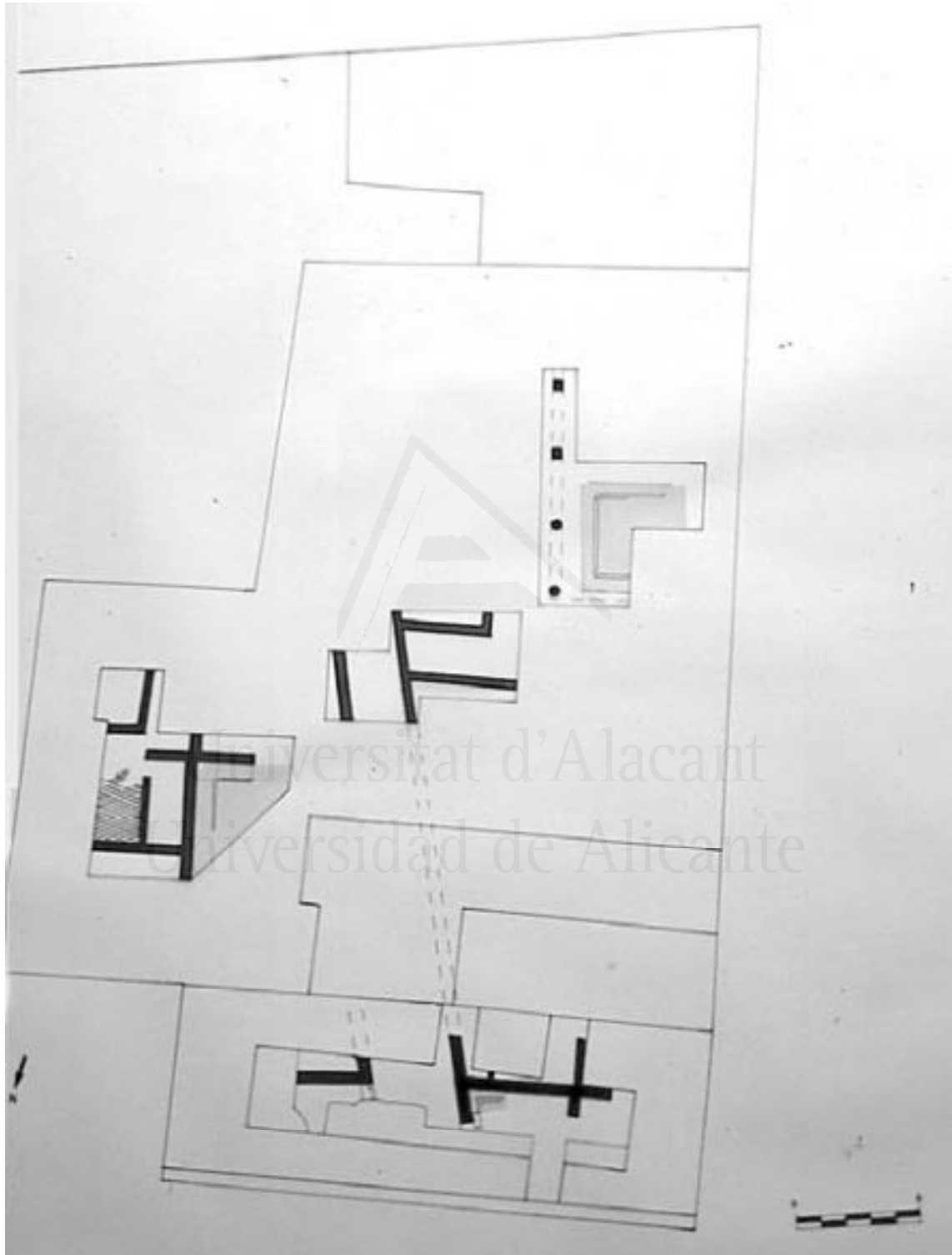
**Calles** Honda nº 17  
**Ubicación** 13  
**Año excavación** 2006  
**Fuentes** Fernández Matallana Francisco, Zapata Parra José Antonio y Tercero García José Alberto EXCAVACIÓN ARQUEOLÓGICA DE URGENCIA EN LA CALLE HONDA NÚMERO 17 DE CARTAGENA [Sección del libro] // XVIII JORNADAS DE PATRIMONIO CULTURAL. INTERVENCIONES EN EL PATRIMONIO ARQUITECTÓNICO, ARQUEOLÓGICO Y ETNOGRÁFICO. - [s.l.]: Consejería de Educación y Cultura, Servicio de Patrimonio Histórico, 2007.



Universitat d'Alacant  
 Universidad de Alicante



**Calles** Jara 6-12  
**Ubicación** 14  
**Año excavación** 1977-1992-1997  
**Fuentes** Ruiz Valderas Elena EXCAVACIONES EN CARTAGENA: EL SOLAR DE LA CALLE JARA Nº 12 [Sección del libro] // MEMORIAS ARQUEOLOGIA. - 1992.



Planimetría de los hallazgos de la calle Jara 12 en relación con las excavaciones de Pedro San Martín en la calle Jara, nº 6.

**Calles** Jara 19-23  
**Ubicación** 15  
**Año excavación** 1990  
**Fuentes** Berrocal Caparrós M<sup>a</sup> Carmen y Conesa Santa Cruz M<sup>a</sup> José INFORME DE EXCAVACIONES ARQUEOLÓGICAS REALIZADAS EN EL SOLAR DE LA CALLE JARA Nº 19-23 (CARTAGENA) [Sección del libro] // MEMORIAS DE ARQUEOLOGÍA. - 1990.

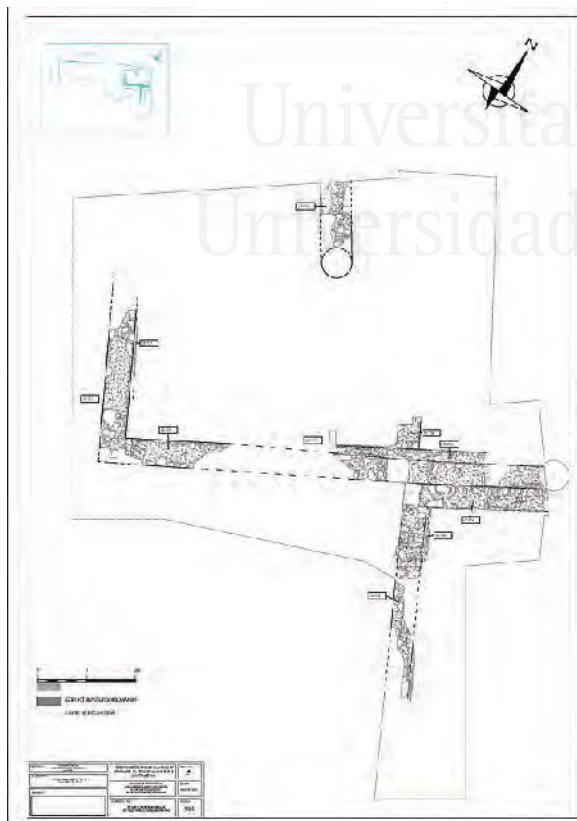


Edificación romana

**Calles** Mayor 10 esquina Andino 2  
**Ubicación** 16  
**Año excavación** 2004  
**Fuentes** Antolinos Marín Juan Antonio Excavación arqueológica de urgencia en calle Mayor nº 10, esquina calle Andino nº 2 de Cartagena. [Sección del libro] // XV JORNADAS DE PATRIMONIO HISTÓRICO Y ARQUEOLOGÍA DE LA REGIÓN DE MURCIA. - Murcia: Dirección General de Cultura; Servicio de Patrimonio Histórico, 2004. - ISBN: 84-7564-286-1; Depósito Legal: MU-2250-2004.



Detalle de la superposición de estructuras murarias antiguas documentadas en la excavación



Planta general de las estructuras tardorromanas



Planta general de las estructuras bizantinas

**Calles** Mayor 17 esquina Comedias  
**Ubicación** 17  
**Año excavación** 1990  
**Fuentes** Berrocal Caparrós M.<sup>a</sup> Carmen y Conesa Santacruz M.<sup>a</sup> José INFORME PRELIMINAR DE LAS EXCAVACIONES EN EL SOLAR C/. MAYOR, N.º 17, ESQUINA C/. COMEDIAS (CARTAGENA) [Sección del libro] // MEMORIAS DE ARQUEOLOGÍA. - 1990.



Vista general de la excavación en solar C/. Mayor, nº 17. En el centro testigo longitudinal.



Vista general de la excavación. En la parte inferior los muros 1 y 2, a continuación la plataforma de sillares y los pozos negros.



Muros 1 y 2 (Fase I) y enlace con la plataforma de sillares (Fase II) y el enchado de piedra (Fase III).

**Calles** Mayor 26 esquina Medieras 1  
**Ubicación** 18  
**Año excavación** 2007  
**Fuentes** Fernández Matallana Francisco, Zapata Parra José Antonio y Nadal Sánchez Manuel EXCAVACIÓN ARQUEOLÓGICA EN EL SOLAR DE LA CALLE MAYOR ESQUINA CALLE MEDIERAS DE CARTAGENA [Sección del libro] // XVIII JORNADAS DE PATRIMONIO CULTURAL. INTERVENCIONES EN EL PATRIMONIO ARQUITECTÓNICO, ARQUEOLÓGICO Y ETNOGRÁFICO. - [s.l.]: Consejería de Educación y Cultura, Servicio de Patrimonio Histórico, 2007.




Planta de la excavación con las estancias de época imperial.



Lienzo de pintura mural.



**Calles** Morería Baja 3  
**Ubicación** 19  
**Año excavación** 1982-1988  
**Fuentes** Mas García, Julio;. 1986. Historia de Cartagena vol. V. s.l. : Ediciones Mediterráneo S.A., Conde de Roche,5. Murcia, 1986. pág. 510. Vol. V. isbn: 84-85856-54-6 (Tomo V).

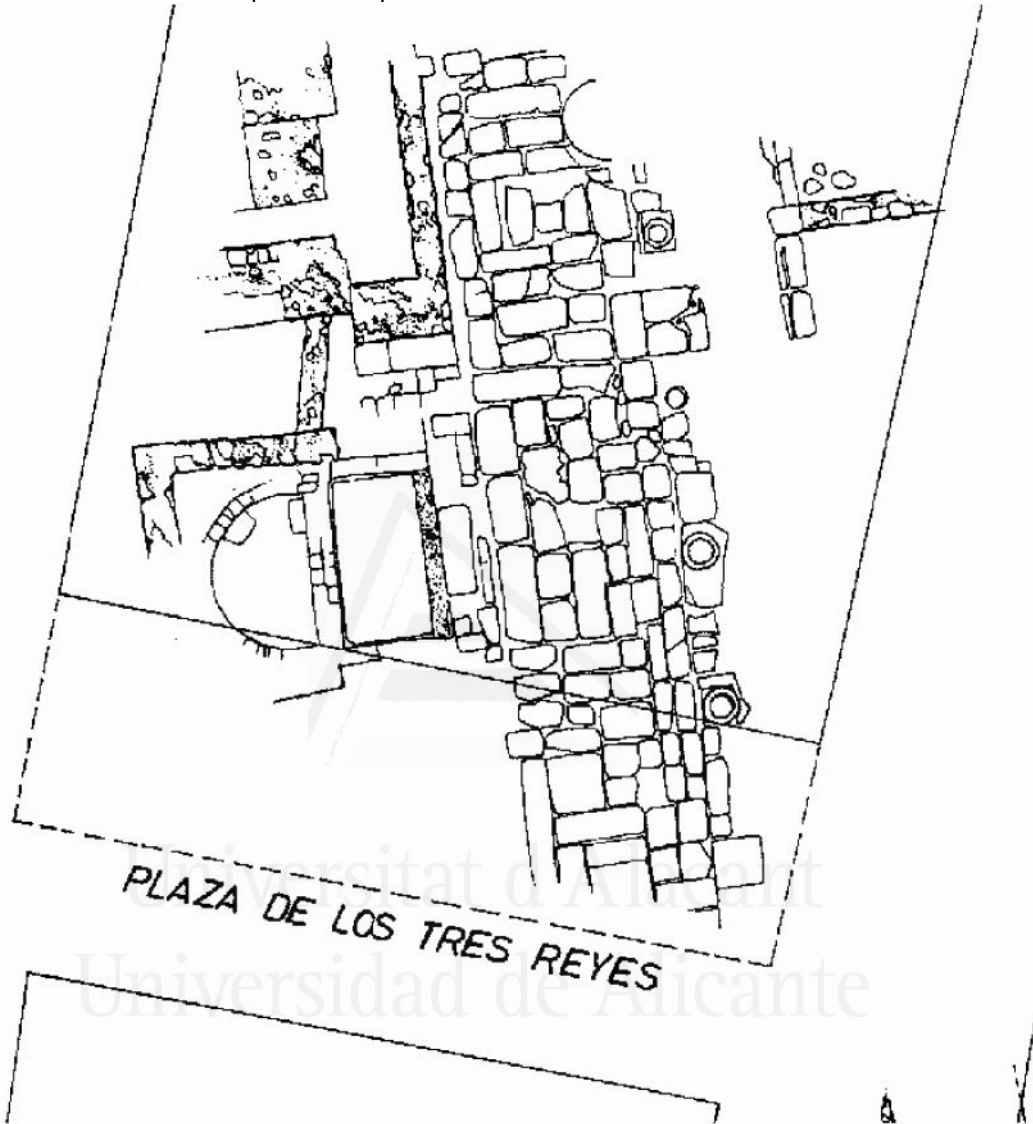


Portico Toscano perteneciente a las estructuras del puerto

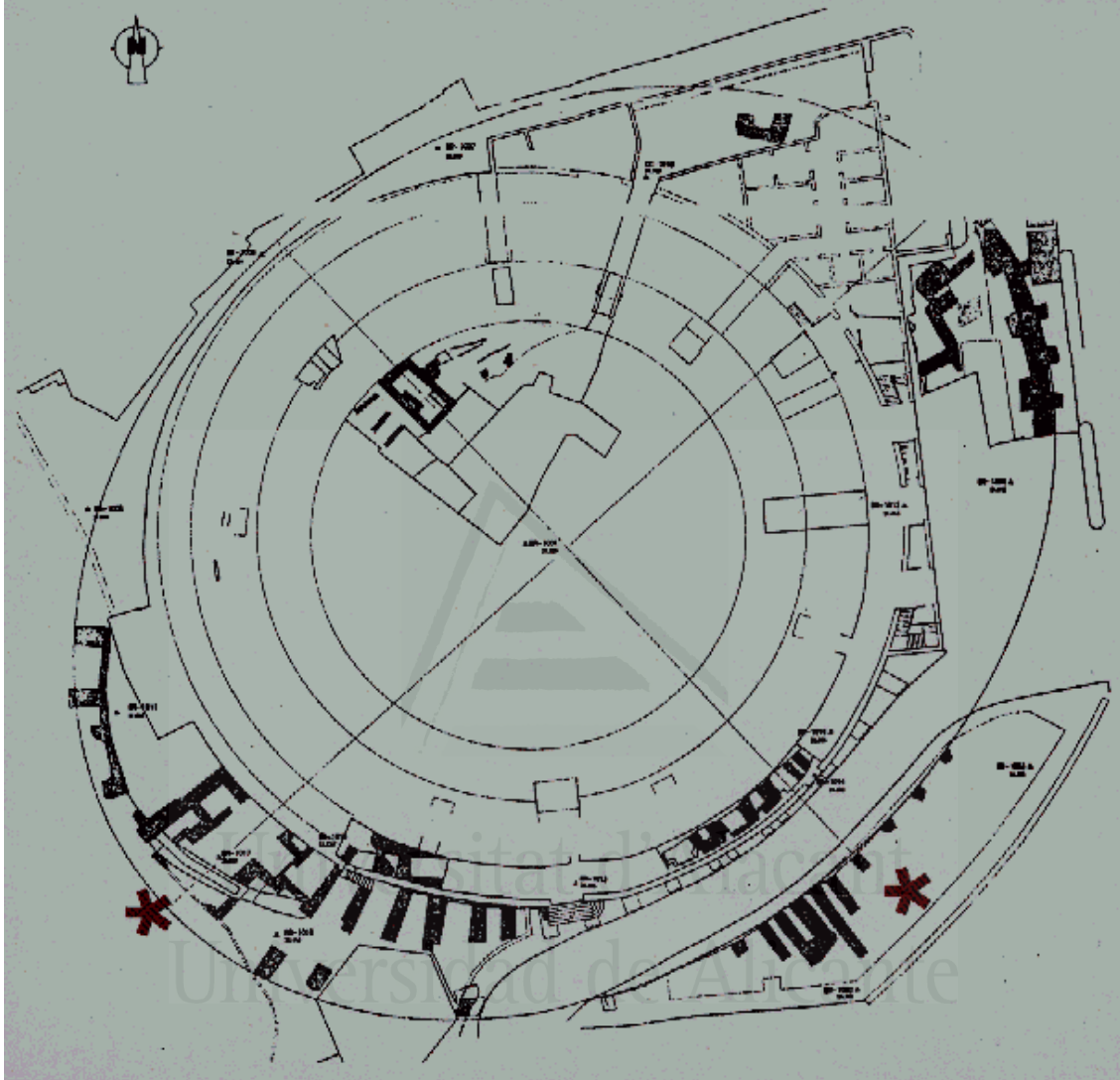




**Calles** Plaza de los Tres Reyes  
**Ubicación** 22  
**Año excavación** 1968  
**Fuentes** Mas García Julio Historia de Cartagena vol. IV [Libro]. - [s.l.] : Ediciones Mediterráneo S.A., Conde de Roche,5. Murcia, 1986. - Vol. IV : VIII : pág. 386. - ISBN: 84-85856 (TOMO IV).  
 Luis E. de Miquel Santed y M<sup>a</sup> José Madrid Balanza.

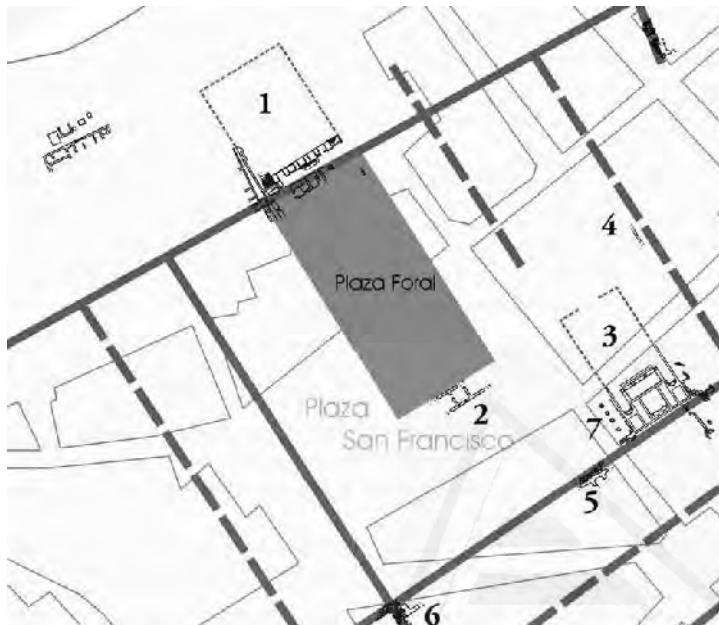


<b>Calles</b>	Plaza de Toros
<b>Ubicación</b>	23
<b>Año excavación</b>	1967 (conocido desde el siglo XVI)
<b>Fuentes</b>	CASCALES, F. (1598) Discurso de la ciudad de Cartagena dirigido a la misma y compuesto por F. Cascales. Valencia, capítulo 4, 6-7. PÉREZ BALLESTER, J., BERROCAL CAPARRÓS, M.C. Y SAN MARTÍN MORO, P.A.. «El Anfiteatro romano de Cartagena (1967-1992)».

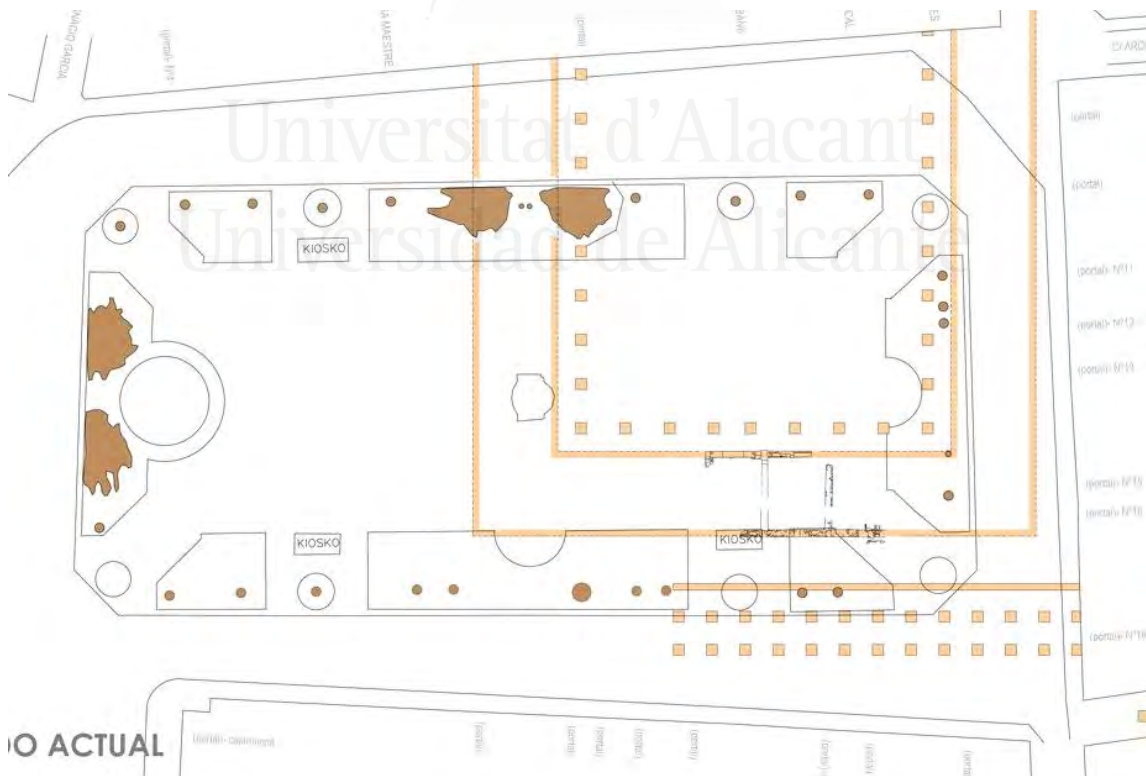





<b>Calles</b>	Plaza San Francisco
<b>Ubicación</b>	24
<b>Año excavación</b>	Varios
<b>Fuentes</b>	Mas García Julio Historia de Cartagena vol. IV [Libro]. - [s.l.] : Ediciones Mediterráneo S.A., Conde de Roche,5. Murcia, 1986. - Vol. IV : VIII : pág. 386. - ISBN: 84-85856 (TOMO IV). Noguera Celdran, José Miguel; ARX ASDRUBALIS: Arqueología e Historia del Cerro del Molinete (Cartagena) [Libro].- Murcia: Universidad de Murcia, Servicio de Publicaciones, 2003. - Vol. Vol. I. - ISBN: 84-8371-380-2 / Depósito Legal Mu-663-2003.



1. Templo forense
2. *Tabernae*
3. Conjunto monumental *Augusteum*
4. Vestigios de posible soportal
5. Porción Decumano (San Antonio el Pobre 3)
6. Intersección Cardio-Decumano
7. Edificio *opus quadratum* con peristasis de columnas

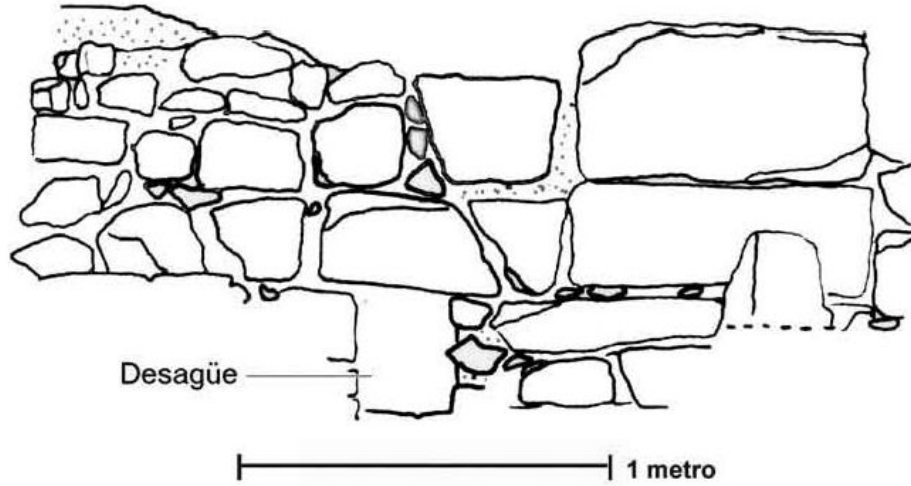


**Calles** Plaza de San Ginés 1 esquina Duque 2  
**Ubicación** 25  
**Año excavación** 1986  
**Fuentes** de Miquel Santed L. E. EL TRAZADO VIARIO DE CARTHAGO-NOVA. (NUEVOS HALLAZGOS DEL DECUMANO MAXIMO) [Sección del libro] // ANALES DE PREHISTORIA Y ARQUEOLOGÍA, 3,. - [s.l.] : SECRETARIADO DE PUBLICACIONES - UNIVERSIDAD DE MURCIA, 1987.  
 Roldán Bernal Blanca y Martín Camino Miguel INFORME DE LA EXCAVACIÓN DE URGENCIA EN LA PLAZA DE SAN GINÉS, ESQUINA CALLE DEL DUQUE (CARTAGENA) AÑO 1990 [Sección del libro] // MEMORIAS DE ARQUEOLOGÍA.





**Calles** San Antonio el Pobre 05  
**Ubicación** 27  
**Año excavación** 2000  
**Fuentes** EGEA VIVANCOS ALEJANDRO INGENIERÍA HIDRÁULICA EN CARTHAGO NOVA: LAS CLOACAS Y LA RED DE SANEAMIENTO [Sección del libro] // Mastia: Revista del Museo Arqueológico Municipal de Cartagena. - 2004. - Vol. 3. - ISSN 1579-3303.



Vista de la calzada y estructuras colindantes.



**Calles** San Cristóbal la Larga nº36  
**Ubicación** 28  
**Año excavación** 2005  
**Fuentes** Santiago García Lorca XVII Jornadas de Patrimonio Histórico. Intervenciones en el patrimonio arquitectónico, arqueológico y etnográfico de la Región de Murcia. [Libro].- [s.l.]: Ligia Comunicación y Tecnología, SL, 2006.- pág. 514.- www.arqueomurcia.com. - ISBN: 84-7564-349-3



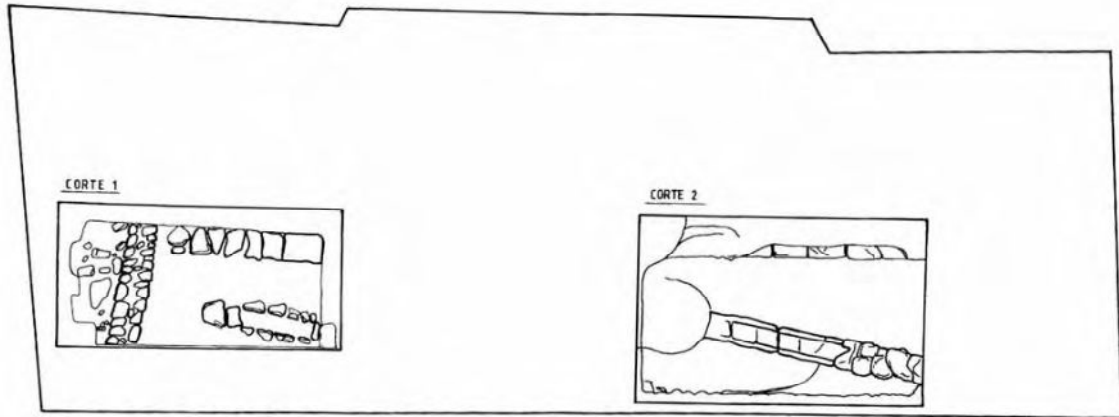
San Cristóbal la Larga 36



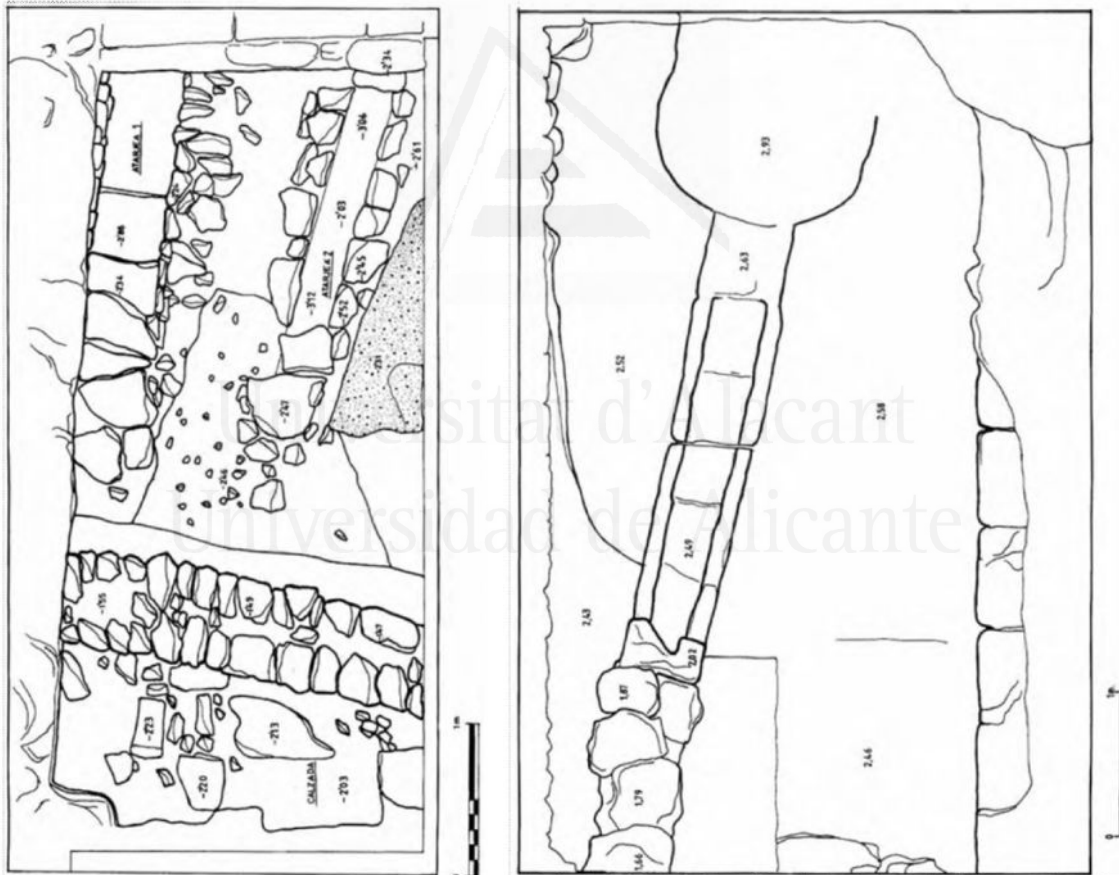
**Calles** San diego 1-3  
**Ubicación** 29  
**Año excavación** 2002  
**Fuentes** Martínez Sánchez Ángeles Intervención arqueológica en calle San Diego 1-3. Cartagena. [Sección del libro]// XV JORNADAS DE PATRIMONIO HISTÓRICO Y ARQUEOLOGÍA DE LA REGIÓN DE MURCIA. - Murcia: Dirección General de Cultura; Servicio de Patrimonio Histórico, 2004. - www.arqueomurcia.com. - ISBN: 84-7564-286-1; Depósito Legal: MU-2250-2004.



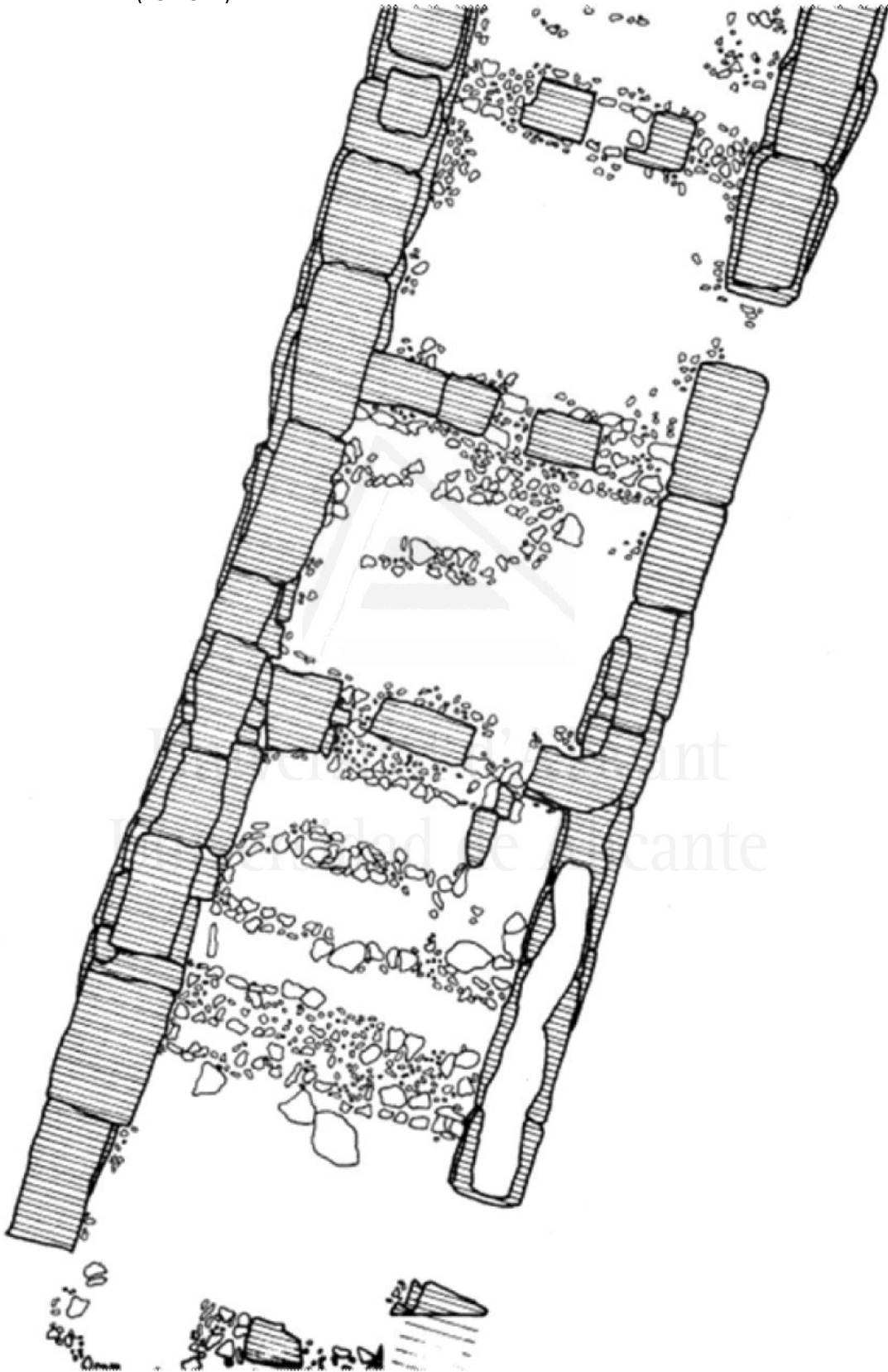
**Calles** San Diego 19  
**Ubicación** 30  
**Año excavación** 1999  
**Fuentes** MARTÍN CAMINO MIGUEL, PORTÍ DURÁN MARIONA y ORTIZ MARTÍNEZ DIEGO CALLE SUBIDA DE SAN DIEGO NÚMERO 19 (CARTAGENA, 1999) [Sección del libro] // MEMORIAS DE ARQUEOLOGÍA 14. - 1999.



Localización de las cuadrículas de excavación en el solar.



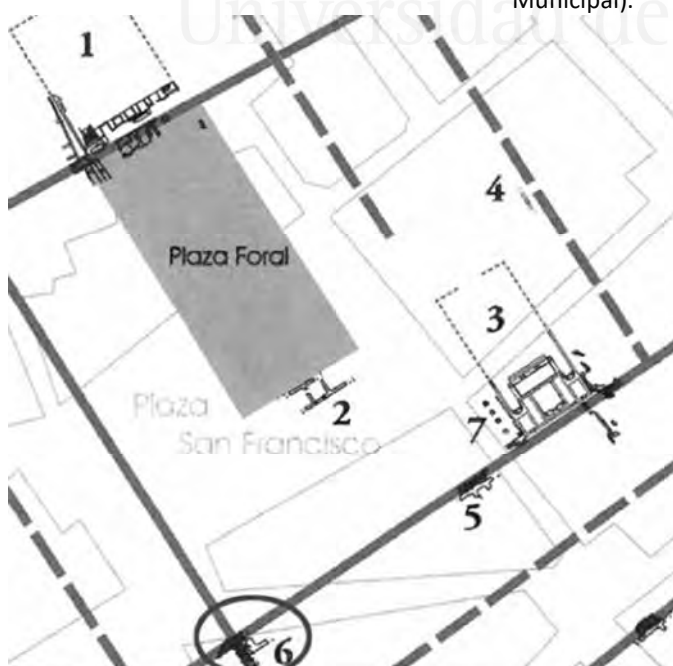
**Calles** San Diego, Plaza Bastarreche  
**Ubicación** 31  
**Año excavación** 1989  
**Fuentes** Mas García Julio Historia de Cartagena vol. IV [Libro]. - [s.l.] : Ediciones Mediterráneo S.A., Conde de Roche,5. Murcia, 1986. - Vol. IV : VIII : pág. 386. - ISBN: 84-85856 (TOMO IV).



<b>Calles</b>	San Francisco 04-08
<b>Ubicación</b>	32
<b>Año excavación</b>	1983
<b>Fuentes</b>	Bahamonde Bago Silvia LA INTERVENCIÓN ARQUEOLÓGICA DE LA CALLE SAN FRANCISCO Nº 8: UNA REVISIÓN DE LA EXCAVACIÓN DE 1983 [Sección del libro] // MASTIA 8. - 2009. - ISSN: 1579-3303.



Vista general del solar en el que se puede apreciar el Corte C y su ampliación. (Foto: Museo Arqueológico Municipal).



Plano de la ciudad. Red viaria en torno al foro (según Noguera y Abascal, 2003, p. 15). 1. Templo forense (El Molinete); 2. Tabernae (plaza San Francisco); 3. Augusteum (calle Caballero nº 2-8); 4. Vestigios de posible soportal (calle Caballero nº 8) 5. Porción de decumano (calle San Antonio el Pobre nº 3); 6. Intersección entre cardo y decumano (calle San Francisco nº 8) 7. Edificio en opus quadratum con perístasis de columnas (calle Caballero nº 2-8) (dibujo J. G. Gómez).

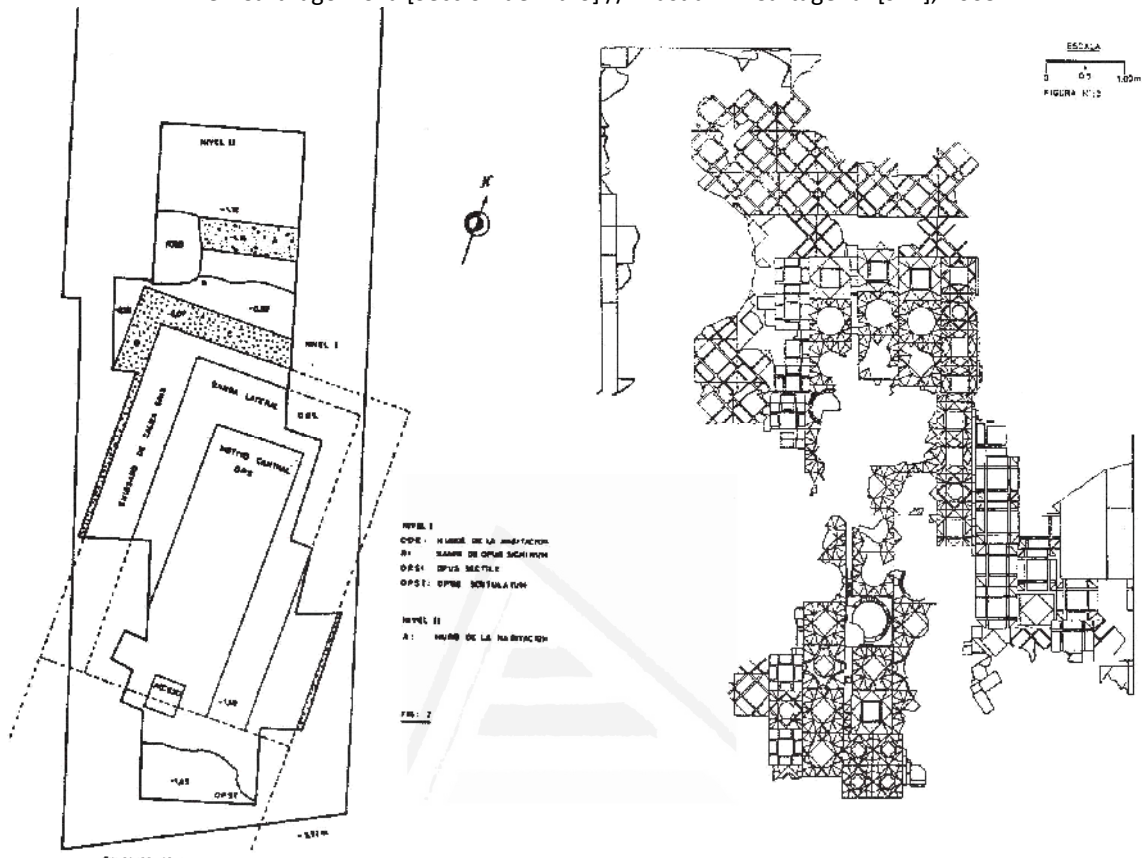
**Calles** San Francisco 16-22  
**Ubicación** 33  
**Año excavación** 2006  
**Fuentes** Moro Navas David y Gómez Zamora Pedro UN DECUMANO SECUNDARIO EN LA EXCAVACIÓN ARQUEOLÓGICA DE URGENCIA EN LA CALLE SAN FRANCISCO, 16-22, CARTAGENA [Sección del libro] // XVIII JORNADAS DE PATRIMONIO CULTURAL. INTERVENCIONES EN EL PATRIMONIO ARQUITECTÓNICO, ARQUEOLÓGICO Y ETNOGRÁFICO. - [s.l.]: Consejería de Educación y Cultura, Servicio de Patrimonio Histórico, 2007.



Vista general de la excavación.



**Calles** Saura 29-31  
**Ubicación** 34  
**Año excavación** 1987  
**Fuentes** ESCALERA UREÑA, 1994  
 Soler Huertas Begoña Algunas consideraciones sobre el empleo privado del mármol en Carthago Nova [Sección del libro] // Mastia 2. - Cartagena: [s.n.], 2003.



Planimetría de las estructuras pertenecientes a la domus

Esquema y articulación en opus sectile perteneciente al triclinium de la domus

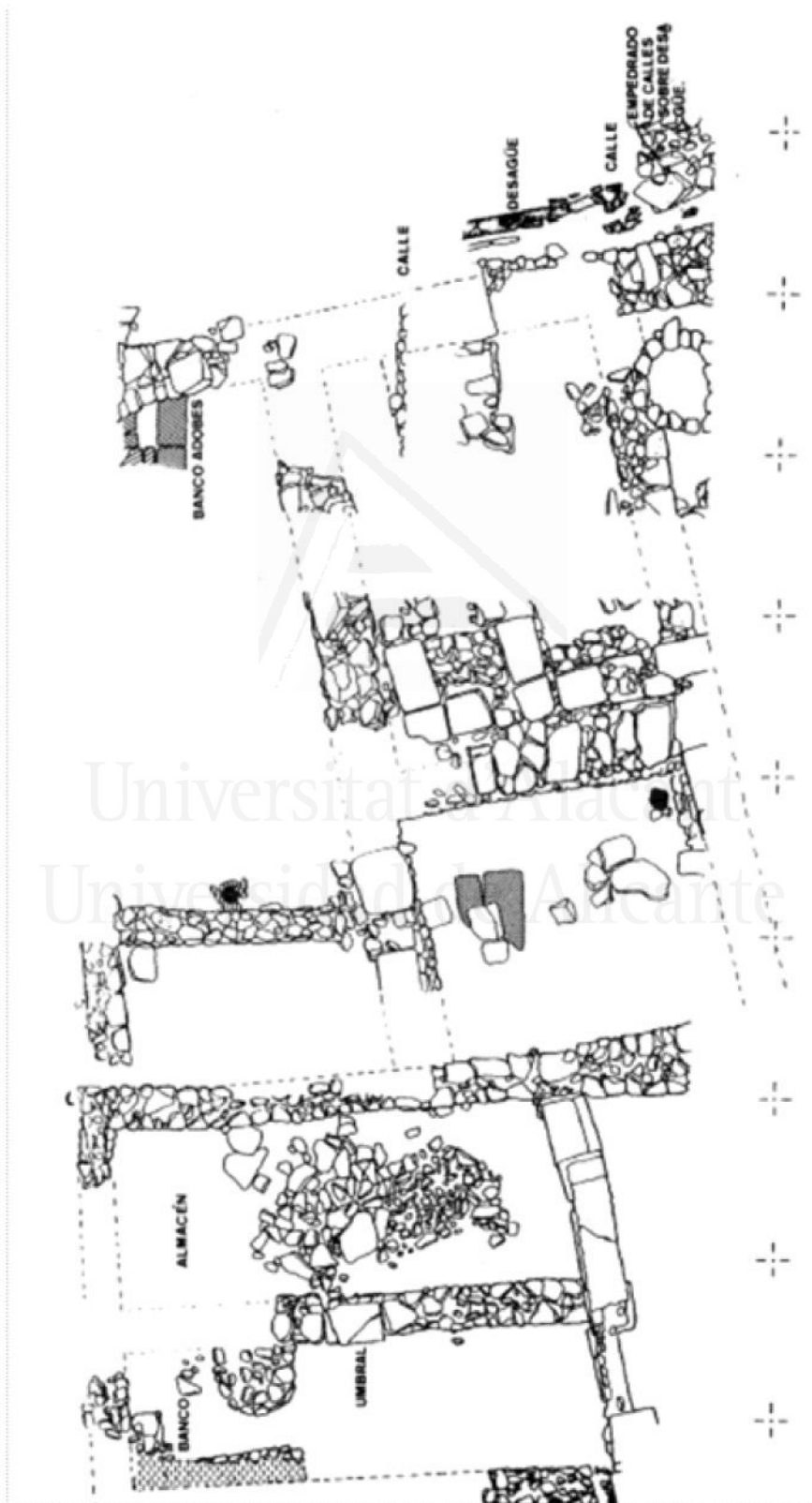
Universidad de Alicante

<b>Calles</b>	Serreta 3-7 San Vicente 10-18
<b>Ubicación</b>	35
<b>Año excavación</b>	2002
<b>Fuentes</b>	Fernández-Henarejos Jiménez Diego, López Rosique Concepción y Berrocal Caparrós M <sup>a</sup> del Carmen Excavación arqueológica de urgencia en el solar situado en la C/ Serreta nº 3-7 y C/ San Vicente nos 10-18, en Cartagena. [Sección del libro] // XIV Jornadas de Patrimonio Histórico y Arqueología de la Región de Murcia. - Murcia : Dirección General de Cultura Servicio de Patrimonio Histórico, 2003. - ISBN: 84-7564-069-1 / Depósito Legal: MU-2499-2003.

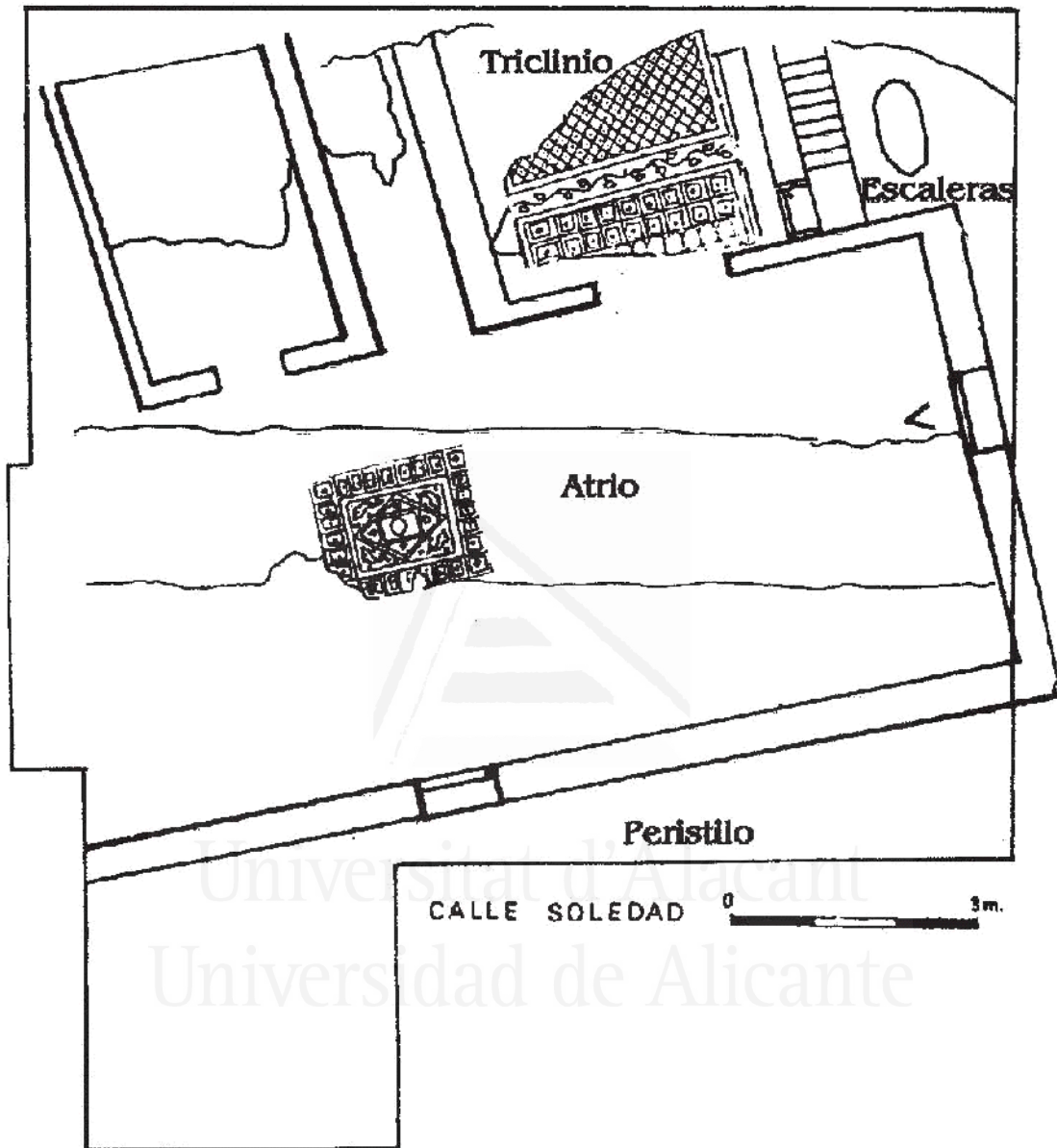


Detalle de la calzada

**Calles** Serreta esquina Martín Delgado  
**Ubicación** 36  
**Año excavación** 2007  
**Fuentes** Mas García Julio Historia de Cartagena vol. IV [Libro]. - [s.l.]: Ediciones Mediterráneo S.A., Conde de Roche,5. Murcia, 1986. - Vol. IV: VIII: pág. 386. - ISBN: 84-85856 (TOMO IV).  
 López Martínez, V.; Egea Vivancos, A.



<b>Calles</b>	Soledad
<b>Ubicación</b>	37
<b>Año excavación</b>	1983
<b>Fuentes</b>	Soler Huertas Begoña Algunas consideraciones sobre el empleo privado del mármol en Carthago Nova [Sección del libro] // Mastia 2. - Cartagena: [s.n.], 2003.



**Calles** Subida San Antonio  
**Ubicación** 38  
**Año excavación** 2010  
**Fuentes** López Hernández Rocío, Marín Muñoz Juana M<sup>a</sup> y Madrid Balanza M<sup>a</sup> José  
 EXCAVACIÓN ARQUEOLÓGICA EN EL SOLAR "PASAJE CONESA", CARTAGENA.  
 INFORME ARQUEOLOGICO [Informe]: PLAN ESPECIAL DE EDIFICIO "PASAJE CONESA" y  
 COLINDANTES. - [s.l.]: GERENCIA MUNICIPAL DE URBANISMO; AYUNTAMIENTO DE  
 CARTAGENA, 2010. - pág. 47.





UBICACIÓN	EDIFICIOS	BIBLIOGRAFIA	AÑO EXCAVACION	LEERA	PUNICO	ROMANO IMPERIAL	BIZANTINO	EDAD MEDIA	CIUDAD MEDIA	CORONA ASUTRIAS	CORONA BORBON	NUOVO REGIMEN
Adarve - Pódico	Curia	de Miguel Santed Luis E. Intervención arqueológica en la manzana nº 17 del Periódico del Monasterio (Cartagena). La posible curia de la calle Adarve. [Sección del libro] // <b>XV JORNADAS DE PATRIMONIO HISTÓRICO Y ARQUEOLOGÍA DE LA REGIÓN DE MURCIA</b> . Murcia : Dirección General de Cultura, Servicio de Patrimonio Histórico, 2004. - ISBN: 84-7564-286-1; Documento Legal: MU-2250-2004.	1995									
Aire 24	cementerio de siglo XVIII y principios de XIX	Martín Camino Miguel <b>LA CURIA DE CARTHAGO NOVA</b> [Publicación periódica] // <b>MASTIA</b> . - 2006. - Vol. nº5. - págs. 61 a 84.	1986									
Aire 30 / Callejón de Breaul	Tras la aparición del nivel freático se realizaron los trabajos de excavación y no se pudieron documentar los niveles altimétricos existentes en el solar.	MÉNDEZ, 1997, p. 279 NOGUERA, 1991, p. 115-116 Andrés Martínez Marzá Ascensón <b>Excavación arqueológica de solar situado en C/ del Aire, 30-Callejón de Breaul (Cartagena)</b> . [Sección del libro] // <b>X JORNADAS DE ARQUEOLOGÍA REGIONAL</b> . - Murcia : Dirección General de Cultura, Instituto de Patrimonio Histórico, 1999. - D.L.: MU 967/1999.	2000									
AIRE 34-36 callejón de Esleros	Nive III (siglos VIII-XVIII); Granero o Tercia del Obispado de la ciudad por tuaria Nive V (siglos VI-VII d.C.); Nivel de ocupación asociado a la presencia bizantina Nive VI (siglos V-VI d.C.); Nivel de ocupación asociado a un suelo y dos vertederos. Nive VII (siglos IV-V d.C.); habitaciones o dependencias Nive VIII (siglos I-III d.C.); dos edificios separados 4 m con una calzada, siglos III d.C.	Antóns Marín Juan Antonio <b>Excavación arqueológica de la zona en calle del Aire nos. 34-36, esquina callejón de Esleros de Cartagena</b> . [Sección del libro] // <b>XIV Jornadas de Patrimonio Histórico y Arqueología de la Región de Murcia</b> . - Murcia : Dirección General de Cultura Servicio de Patrimonio, 2003. - ISBN: 84-7564-069-1 / Documento Legal: MU 2499 2000. <b>ANTONINOS MARIN &amp; SOLER HUERTAS, HALLAZGOS ANTIGUOS EN EL SECTOR OCCIDENTAL DE CARTHAGO NOVA: EXCAVACIÓN DE URGENCIA EN CALLE AIRE 34-36, ESQUINA CALLEJÓN DE ESTEROS DE CARTAGENA, 200 2003</b>	2002									
Aire esquina Jara	Restos varios y pedestal	Berrocal Caparrós M.ª Carmen y Conesa Santa Cruz M.ª José <b>INFORME DE EXCAVACIONES ARQUEOLÓGICAS REALIZADAS EN EL SOLAR DE LA CALLE JARA N.º 19-23 (CARTAGENA)</b> [Sección del libro] // <b>MEMORIAS DE ARQUEOLOGÍA</b> . - 1990. Noguera José Miguel y Abascal Juan Manuel <b>Fragmentos de epígrafes e inscripción con literas aureae de foro y del Augusteum de Cartago Nova*</b> [Publicación periódica] // <b>Musia 2</b> / ed. <a href="http://www.museoarqueologicoscartagena.es/publicas/publicaciones/revista_musia/">http://www.museoarqueologicoscartagena.es/publicas/publicaciones/revista_musia/</a> . - 2003. - págs. Páginas 11 a 63.	1907									
Aire esquina San Miguel		Berrocal Caparrós M.ª Carmen y Conesa Santa Cruz M.ª José <b>INFORME DE EXCAVACIONES ARQUEOLÓGICAS REALIZADAS EN EL SOLAR DE LA CALLE JARA N.º 19-23 (CARTAGENA)</b> [Sección del libro] // <b>MEMORIAS DE ARQUEOLOGÍA</b> . - 1990.	1971									

UBICACIÓN	EDIFICIOS	BIBLIOGRAFIA	AÑO EXCAVACION	IBERO	PUNICO	ROMANO	ROMANO IMPERIAL	BYZANTINO	EDAD MEDIA	EDAD MEDIA	CRONICA ASUTRAS	CRONICA BORTON	NUOVO REGIONI
Alameda San Antón (Antigua Fábrica de la Luz)	una doble cámara de combustión	Guillermo Martínez Martín Antigua Fábrica de La Luz, Cartagena. [Sección de libros] // XIV JORNADAS DE PATRIMONIO HISTÓRICO Y ARQUEOLOGÍA DE LA REGIÓN DE MURCIA. Murcia : Dirección General de Cultura Servicio de Patrimonio Histórico, 2003. - ISBN: 84-7564-069-1 / Depósito Legal : MU-2499-2003.  Egea Vivanco-Alejandro CARACTERÍSTICAS PRINCIPALES DEL SISTEMA DE CAPTACIÓN, ABASTECIMIENTO, DISTRIBUCIÓN Y EVACUACIÓN DE AGUA DE CARTHAGO NOVA [Sección de libros] // Empúries: revista de món clàssic i antiguitat. Barcelona, 2002. - Vol. nº 33.  Martínez-Andrés Miguel SEGUIMIENTO DEL DESFONDE PARA APARCAMIENTOS SUBTERRÁNEOS EN LA ALAMEDA DE SAN ANTON (CARTAGENA) [Sección de libros] // MEMORIAS DE ARQUEOLOGÍA.	1993										
Alameda San Antón (Entre las calles San Leandro y Pintor Bascos)	Pies de apoyo de pasillo de acceso		2010										
Alameda de la Caridad 08, 10 y 12.	Complejo Termal	Suárez Escobedo Lorenzo Hialago de un nuevo edificio público en Cartago Nova: las termas del foro [Sección de libros] // VERDOLAY; Revista de Museo Arqueológico de Murcia. - [s. l.]: Dirección General de Bienes Culturales; Servicio de Museos y Exposiciones; Museo Arqueológico de Murcia, 2011. - Vol. nº 13. - ISSN: 1130-9776.  CÁNOVAS AMBIT JOSE ANTONIO Generación y análisis de: MDE de la época Alto mediaeval de Cartagena (Libro) / ed. Cartagena Universidad Politécnica de Cartagena; [s.n.], 2013. - Proyecto fin de carrera.											
Balcones Azules	Barrio del Foro	Roldán Bernal Blanca y de Miquel Sanled Luis E. Excavación arqueológica en el área monumental Sureste de Cerro del Molinete (Cartagena) [Sección de libros] // X JORNADAS DE ARQUEOLOGÍA REGIONAL - Murcia : Dirección General de Cultura; Instituto de Patrimonio Histórico, 1999. - D.L.: MU 907/1999.  Noguera Ceidra José Miguel [y otros] Puerta en va de la insula I del Molinete (Barrio de Foro Romano): objetivos, criterios y resultados [Sección de libros] // MASTIA 9. - 2010. - ISSN: 1579-3303.											
Balcones Azules 12 esquina Ignacio García	FORO	Santiago García Lorca: XVI Jornadas de Patrimonio Histórico. Intervenciones en el Patrimonio arquitectónico, arqueológico y etnográfico de la Región de Murcia. [Libro]. [s. l.]: Dirección General de Cultura Servicio de Patrimonio Histórico, 2005. - pág. 424. - www.arqueomurcia.com. - ISBN: 84-7564-318-3.	2004										



UBICACIÓN	EDIFICIOS	BIBLIOGRAFIA	AÑO EXCAVACION	BERO	PUNCO	ROMANO	ROMANO IMPERIAL	BIZANTINO	EDAD MEDIA	EDAD MEDIA	CORONA ASUTRAS	CORONA DORON	NUOVO REGIMIN
Beatas - Plaza de la Serreta	Instalaciones de tipo industrial ¿UNA INSULAE? Se puede dar por descartada la hipótesis de que los muros de estos compartimentos correspondían a viviendas romanas, donde la técnica constructiva es diferente. En el Caixa Antiguo de Cartagena se han documentado viviendas romanas con muros realzados en zócalo de piedra, recerados con adobe, y revestidos con estucos varios.	MARÍN BAÑO CARMEN. FASES CONSTRUCTIVAS DE ÉPOCA ROMANA EN LA PLAZA SERRETA – CALLE BEATAS DE CARTAGENA (1996) [Sección del libro] // MEMORIAS DE ARQUEOLOGÍA. 1996.	1996										
Beatas esquina San Cristóbal la corta.	posible domus	Rodríguez García Francisco Jesús y Hernández Ortega Raquel. INTERVENCIÓN ARQUEOLÓGICA EN CALLE BEATAS ESQUINA SAN CRISTÓBAL LA CORTA, CARTAGENA [Sección del libro] // XIX JORNADAS DE PATRIMONIO CULTURAL DE LA REGIÓN DE MURCIA. 2008. ISBN: 978 84 7564 441 7.	2007										
Beatas, San Cristóbal y Clarés	Restos de trazado urbanístico tardorromano como fosilizado por estructuras de época augustea.	Murcia Muñoz Antonio Javier. Excavación arqueológica de urgencia en el solar ubicado entre las calles Beatas, San Cristóbal y Clarés de Cartagena. [Sección del libro] // XX JORNADAS DE PATRIMONIO HISTÓRICO Y ARQUEOLOGÍA DE LA REGIÓN DE MURCIA. - Murcia : Dirección General de Cultura; Servicio de Patrimonio Histórico, 2004. ISBN: 84 7564 286 1; Depósito Legal: MU 2250 2004.	2003										
Budogones 05 San Agustín 02	Nivel marino compuesto por varios estratos de fangos y arenas; este nivel apareció en las tres zanjas a 0,60-0,70 m de profundidad con respecto a la superficie del solar.	Antolínez Martín Juan Antonio. Supervisión arqueológica de urgencia en calle Budogones n.º 5, San Agustín n.º 4 de Cartagena. [Sección del libro] // XIV Jornadas de Patrimonio Histórico y Arqueología de la Región de Murcia. - Murcia : Dirección General de Cultura; Servicio de Patrimonio Histórico, 2003. ISBN: 84-7564-069-1 / Depósito Legal: MU-2499-2003.	2002										
Caballero 02-12	Vertederos.	De Miquel, 1993											
Caballero 02-08	Augusteum	Noguera José Miguel y Azañel Juan Manuel. Fragmentos de estufas e inscripción con librea aureae del foro y de Augusteum de Cartago Nova* [Publicación periódica] // Mastia 2 / ed. <a href="http://www.museoarqueologicocartagena.es/aula/publicaciones/cvsla_mastia/">http://www.museoarqueologicocartagena.es/aula/publicaciones/cvsla_mastia/</a> . - 2003. - págs. Páginas 11 a 63.	1993										
Caballero 03	Hallazgos relacionados con la estancia Vide edificio Augusteum	Martínez Sánchez Ángeles y de Miquel Santed Luis E. Intervención arqueológica en el solar nº 3 de la calle Caballero de Cartagena. [Sección del libro] // XV JORNADAS DE PATRIMONIO HISTÓRICO Y ARQUEOLOGÍA DE LA REGIÓN DE MURCIA. - Murcia : Dirección General de Cultura; Servicio de Patrimonio Histórico, 2004. - www.arqueomurcia.com - ISBN: 84 7564 286 1; Depósito Legal: MU-2250-2004.	2004										
Caballero 03 plaza de San Francisco 15		María Fuentes Sánchez, Miguel Mur-Lin Cum no.	2003										
Caballero 07-08	Vertederos	Martínez Andrea, 1997, p.264-265											

UBICACIÓN	EDIFICIOS	BIBLIOGRAFIA	AÑO EXCAVACION	IBERO	PUNICO	ROMANO	ROMANO IMPERIAL	BIZANTINO	EDAD MEDIA	EDAD MEDIA	CORONA ASUTRAS	CORONA DORON	NUOVO REGIMEN
Callejón de San Esteban	Podrían enmarcarse dentro del contexto de ocupación de la zona, prácticamente desde los inicios de la fundación cartaginuesa, al fijando los límites de roca y los aterrazamientos para urbanizar la zona	Fernández Mataliana Francisco, Zapata Parra José Antonio y Carrillo Miñano Raúl INFORME DE LA EXCAVACIÓN ARQUEOLÓGICA EN EL SOLAR DEL CALLEJÓN DE SAN ESTEBAN, CARTAGENA [Sección de libro] // XVIII JORNADAS DE PATRIMONIO CULTURAL. INTERVENCIONES EN EL PATRIMONIO ARQUITECTÓNICO, ARQUEOLÓGICO Y ETNOGRÁFICO. - [s.l.] : Consejería de Educación y Cultura, Servicio de Patrimonio Histórico, 2007.	2006										
Carmos 09		Hernández Ortega, R.	2007										
Caridad 04		(MARIN BAÑO, 1996)											
Caridad 10	restos de muro calzada de 3,5 m de anchura, paralela a otra documentada en la calle del Duque 29, que conformarían los principales ejes perpendiculares nordeste-sureste o posibles cardos.												
CARIDAD 12, ESQUINA CON C/ SAN CRISTÓBAL LA CORTA	Viviendas	Conesa Santacruz M.ª José INFORME PRELIMINAR DE LA EXCAVACIÓN DE URGENCIA EN C/ CARIDAD Nº 12, ESQUINA CON C/ SAN CRISTÓBAL LA CORTA [Sección de libro] // MEMORIAS DE ARQUEOLOGÍA. 1991.	1990										
Carmen 07 Sagasta 10		Daniel Alonso Campoy	2005										
Carmen esquina San Roque	Perímetro del recinto histórico de la ciudad, sin hallazgos arqueológicos	(Martín Camino, Andrea Martínez, Ortiz Martínez, & Conesa Santa Cruz, 1989)	1989										
Carmen y Juboneras (casa Dorada)		Madrid Balanza, María José.	2007										
Catedral Antigua	Domus	Madrid María José, Murcia Antonio y Ruiz Elena Cartago Nova. Estado de la cuestión sobre su patrimonio arqueológico [Publicación periódica] // SIMULACRA ROMAE; CARTHAGO NOVA. - 2007 : [s.n.]. - págs. 89-107. Conesa Santacruz María Pedro A. San Martín y la ciudad antigua de Cartagena. Actuación arqueológica y revisión de la excavación de 1958 [Sección de libro] // MASTIA 9. - 2010. - ISSN: 1579-3303.	1876										
Ciudad - Don Roque.	En su lado septentrional se identificó un posible porticado que consta de un muro de tierra batida y estaba protegido por una cubierta ligera y un decumano con unas dimensiones de 3 m	Vidal Nieto Miñagos, Vázquez Sánchez Jaime y Quevedo Sánchez Alejandro UN NUEVO TRAMO DE DECUMANO EN CARTAGENA [Sección de libro] // AnMurcia, 22. - 2006.	2006										
Ciudad 03-05-07	Vivienda romana época augustea	García Llorca Santiago y Vidal Nieto Miñagos EXCAVACIÓN ARQUEOLÓGICA EN CALLE CIPRES, NÚMEROS 3 5 7 DE CARTAGENA [Sección de libro] // XIX JORNADAS DE PATRIMONIO CULTURAL DE LA REGIÓN DE MURCIA. - 2008. - ISBN: 978-84-7364-441-7.	2007										



UBICACIÓN	EDIFICIOS	BIBLIOGRAFIA	AÑO EXCAVACION	BERO	PUERD	ROMANO	ROMANO IMPERIAL	BIZANTINO	EDAD MEDIA	EDAD MEDIA	CORONA AZULRAS	CORONA DORRON	NUOVO REGIMEN
Colegio Milagrosa	restos de una construcción tardorrepblicana (siglo II a.C.), consistente en la esquina o ángulo de una construcción asociada a un pavimento de tierra Tramo de calzada y restos de una canalización (entorno de la plaza de Jaime Bosch)	(MARTÍN CAMINO, PORTIDURÁN, & ORTIZ MARTÍNEZ, 1999)	1987										
Cuatro Santos 17	Viviendas	(Marín Baño, INFORME DE LA EXCAVACIÓN DEL SOLAR DE LA CALLE CUATRO SANTOS N.º 17, CARTAGENA, 1990)											
Cuatro Santos 17	Maqara: símica, estructuras del sig o VII d. C., Vertederos fechados sig o VII. Hubo facciones rectangulares del Fines del sig o V d. C., una gran peristí o de finales del siglo II d. C. y otros restos significativos del siglo II a. C.	MARIN BAÑO CARMEN. SEGUNDA INTERVENCIÓN ARQUEOLÓGICA EN LA CALLE CUATRO SANTOS N.º 17 DE CARTAGENA [Sección de libro] // MEMORIAS ARQUEOLÓGICA. - 1992. MARIN BAÑO CARMEN. SEGUNDA INTERVENCIÓN ARQUEOLÓGICA EN LA CALLE CUATRO SANTOS N.º 17 DE CARTAGENA [Sección del libro] // MEMORIAS ARQUEOLÓGICA. - 1992	1990										
Cuatro Santos 33-35	Estructuras sin determinar	Roberto Ferrer Garrón; Jornadas de Patrimonio Histórico. Intervenciones en el Patrimonio arquitectónico, arqueológico y etnográfico de la Región de Murcia. [Libro]. - [s.]. : Dirección General de Cultura Servicio de Patrimonio Histórico, 2005. - pag. 424. - www.arqueomurcia.com. - ISBN: 84-7564-318-3.	2004										
Cuatro Santos 40	Taberna	Vidal Milagros y de Mique Luis E. EL ABANDONO DE UNA CASA ROMANA EN CARTAGENA [Solar C]. Cuatro Santos, nº 40 [Sección de libro] // Arte y patrimonio en el SE, peninsular. Antigüedad y cristianismo. Monografías históricas sobre la Antigüedad tardía. - 1988. - Vol. nº 5.	1988										
Cuatro Santos 40	Vertederos	Vidal Nieto, 1997, p. 188-200	1997										
DON MATÍAS	Sistema rectangular	(Madrid Balanza, 2004)											
Dique 02	Calzada del sig o I d.C. con dirección E-W que parece tener su origen en una calzada púnica de s. III a.C.	Equipo Alonso Marlonces Manuel Pastor y Zazoula Ferrá José Antonio XVI Jornadas de Patrimonio Histórico. Intervenciones en el Patrimonio arqueológico, arqueológico y etnográfico de la Región de Murcia. [Líano]. - [s.]. : Dirección General de Cultura Servicio de Patrimonio Histórico, 2003. - pag. 424. - www.arqueomurcia.com. - ISBN: 84-7564-318-3.	2004										
Dique 08, 10 y 12	Ocupación de la fundación bñquida de la ciudad en el sig o III a.C. hasta la destrucción del rey visigodo Suintila en torno a año 625 d.C.	C. López Mila. Miguel Ángel Díez Matilla y Santiago M. Pecete Serano; XVI Jornadas de Patrimonio Histórico. Intervenciones en el Patrimonio arqueológico, arqueológico y etnográfico de la Región de Murcia. [Líano]. - [s.]. : Dirección General de Cultura Servicio de Patrimonio Histórico, 2003. - pag. 424. - www.arqueomurcia.com. - ISBN: 84-7564-318-3.	2004										
Dique 17		Latz, 1991											



UBICACIÓN	EDIFICIOS	BIBLIOGRAFIA	AÑO EXCAVACION	PERIODO	PUNTO	ROMANO	ROMANO IMPERIAL	BIZANTINO	EDAD MEDIA	EDAD MEDIA	EDAD MEDIA	CORONA ASUTRAS	CORONA DORSUM	MUOVO REGIMEN
Duque 25/27	construcciones romanas: maueria es	(Martín Carriño & Vida Nieto, INFORME DE LA EXCAVACIÓN REALIZADA EN EL SOLAR DE LA CALLE DEL DUQUE NÚMEROS 25/27 (CARTAGENA), 1991) (VARIGOS, XV JORNADAS DE PATRIMONIO HISTÓRICO Y ARQUEOLOGÍA DE LA REGIÓN DE MURCIA 2004)	1990											
Duque 29	Calzada Vivienda	(MARIÁ BAÑO, 1996)	1971											
Duque 33	Vertederos													
Duque esquina calle Caridad		Raquel Hernández Carrón												
Fuquineto	PeDESTAL ECUESTRE	ABÁSCAL JUAN MANUEL ECUESTRE PARA C. LACTILIUS M. F. EN CARTHAGO NOVA (HISPANIA CITERIOR) [Sección de libro] // MASTIA S. - 2009. - ISSN: 1579-3303.	2009											
Fuquineto 01	FASE MODERNA, SIGLO XVI: muralla de Antonellio de Felipie II; se realizó entre 1576-1577 con tierra muerta o apisonada FASE REPUBLICANA IMPERIA: vivienda de mitad final del siglo I a.C.	Vida Nieto Milagros y Fuentes Sánchez María RESTOS DE VIVIENDAS DE ÉPOCA PÚNICA Y AUGUSTEA EN LA CALLE FAQUINETO, NÚMERO 1, CARTAGENA [Sección del libro] // XVIII JORNADAS DE PATRIMONIO CULTURAL. INTERVENCIONES EN EL PATRIMONIO ARQUITECTÓNICO, ARQUEOLÓGICO Y ETNOGRÁFICO. - [s.l.] : Consejería de Educación y Cultura, Servicio de Patrimonio Histórico, 2007.	2006											
Gisbert 01 y Marango 02	Calzada y estructuras habitacionales	López Rosique Concepción, Berrocal Caparros Mª del Carmen y Soler Huertas Begoña Excavaciones arqueológicas de urgencia en la calle Gisbert nº 1 y calle Marango nº 2 de Cartagena. [Sección del libro] // XIV Jornadas de Patrimonio Histórico y Arqueología de la Región de Murcia - Murcia : Dirección General de Cultura Servicio de Patrimonio Histórico, 2003. - ISBN: 84-7364-069-1 / Depósito Legal: MU-2499-2003.	2000											
Honda 11- 13	Vertederos	Soler Huertas Begoña ARQUITECTURA DOMÉSTICA EN CARTHAGO NOVA. LA DOMUS DE LA FORTUNA Y SU CONJUNTO ARQUEOLÓGICO [Sección de libro] // AnMurcia. - 2000. - Vol. nº16.												
Honda 17	Vivienda, reconvertida en época bajomedieval en una zona industrial dedicada a la elaboración de objetos de vidrio (parece un horno circular destinado a la elaboración de objetos de vidrio y, posiblemente, meta) Poslatero vertedero en época bizantina (siglos VI-VII d.C.)	Madrid Balanza, Murcia Muñoz y Santae la Pascual, 2000, p. 359 (asociado a restos anmurenses) Fernández Matallana Francisco, Zabaeta Parra José Antonio y Tercero García José Alberto EXCAVACIÓN ARQUEOLÓGICA DE URGENCIA EN LA CALLE HONDA NÚMERO 17 DE CARTAGENA [Sección del libro] // XVIII JORNADAS DE PATRIMONIO CULTURAL. INTERVENCIONES EN EL PATRIMONIO ARQUITECTÓNICO, ARQUEOLÓGICO Y ETNOGRÁFICO. - [s.l.] : Consejería de Educación y Cultura, Servicio de Patrimonio Histórico, 2007.	2006											
Jara 02	Vertederos	Ramallo Asensio, San Martín Moro, & Ruiz Valdeiras, EXCAVACIONES ARQUEOLÓGICAS EN EL TEATRO ROMANO DE CARTAGENA. CAMPAÑA DE 1994, 1994												
Jara 02			2009											

UBICACIÓN	EDIFICIOS	BIBLIOGRAFIA	AÑO EXCAVACION	HERO	TUMOS	ROMANO	ROMANO IMPERIAL	EDADA MEDIA	EDADA MEDIA	EDADA ASUTRAS	CORONA BORDON	MUCVO REGIMN
Jara 06	Vertederos	Ruiz Va deras, 1997, p.503-512										
Jara 06-10-12	Identificado un cardo secundario, y parte de las zonas de servidumbre de unas domus	Ruiz Va deras E ena EXCAVACIONES EN CARTAGENA: EL SOLAR DE LA CALLE JARA Nº 12 [Sección de libro] // MEMORIAS ARQUEOLOGÍA, - 1992.	1992									
Jara 17	Vertederos	López Rosique; So en y Berrocal, 2001, p.62	2001									
Jara 19-23	Cardo secundario y viviendas Vertederos	Berrocal Caparrós M.ª Carmen y Conesa Santa Cruz M.ª José INFORME DE EXCAVACIONES ARQUEOLÓGICAS REALIZADAS EN EL SOLAR DE LA CALLE JARA N.º 19-23 (CARTAGENA) [Sección del libro] // MEMORIAS DE ARQUEOLOGÍA, - 1990.	1990									
Jara 26	Nos encontramos ante una edificación de tipo doméstico que arranca inicialmente a mediados de siglo I a.C. Vertederos s.ig. III d.C.	Francisco Fernández Mula Iana José Antonio Zapata Parra XVI Jornadas de Patrimonio Histórico. Intervenciones en el Patrimonio arquitectónico, arqueológico y etnográfico de Murcia. [Libro]. [s.l.] : Dirección General de Cultura Servicio de Patrimonio Histórico, 2005. - pag. 424. www.arqueomurcia.com. - ISBN: 84-7564-318-3.										
Jara 27 esquina calle de Bretau		Berrocal Caparrós M.ª Carmen y Conesa Santa Cruz M.ª José INFORME DE EXCAVACIONES ARQUEOLÓGICAS REALIZADAS EN EL SOLAR DE LA CALLE JARA N.º 19-23 (CARTAGENA) [Sección del libro] // MEMORIAS DE ARQUEOLOGÍA, 1990.										
Jara esquina San Miguel		LORENZO, 1997, p. 233-240										
Mayor 05 - 07	Diferentes sedimentos determinó que la mayor parte del solar estuvo ocupada por el mar desde época romana hasta a menos la Baja Edad Media	Berrocal Caparrós M.ª Carmen y Conesa Santa Cruz M.ª José INFORME DE EXCAVACIONES ARQUEOLÓGICAS REALIZADAS EN EL SOLAR DE LA CALLE JARA N.º 19-23 (CARTAGENA) [Sección del libro] // MEMORIAS DE ARQUEOLOGÍA, - 1990.	1989									
Mayor 07	el posible cantil del puerto realizado en grandes bloques de arenisca y con otra y sala hacia el interior de ambos solares	San Martín, 1985, 135	1997									
Mayor 10 esquina Avenida 02	entre la época romana y la actualidad.	[Berrocal Caparrós & Conesa Santa Cruz, INFORME PRELIMINAR DE LAS EXCAVACIONES EN EL SOLAR C/ MAYOR, N.º 17, ESQUINA C/ COMEDIAS (CARTAGENA), 1990] Comunicación verbal de su excavador D. Miguel Martínez Andreu a quien agradecemos la información (1989)	1980									
Mayor 10 esquina Avenida 02	Declarados algunos de los con vestigios romanos fases constructivas, que abarcan un período comprendido entre la época romana y la actualidad.	Antón nos Martín Juan Antonio Excavación arqueológica de urgencia en calle Mayor nº 10, esquina calle A nº 2 de Cartagena. [Sección del libro] // XV JORNADAS DE PATRIMONIO HISTÓRICO Y ARQUEOLOGÍA DE LA REGIÓN DE MURCIA. Murcia : Dirección General de Cultura; Servicio de Patrimonio Histórico, 2004. - ISBN: 84-7564-286-1; Depósito Lega : MU-2250-2004.	2003									



UBICACIÓN	EDIFICIOS	BIBLIOGRAFIA	AÑO EXCAVACION	IBERO	PUNICO	ROMANO	ROMANO IMPERIAL	BIZANTINO	EDAD MEDIA	EDAD MEDIA	CORONA ASUTRAS	CORONA BORDON	NUOVO REGIMEN
Mayor 17 /Esquina Comedias	Posible frente portuario	(Berrocal Caparros & Conesa Santa Cruz, 1986, "Informe preliminar de las excavaciones en el solar C/ MAYOR, N.º 17, ESQUINA C/. COMEDIAS (CARTAGENA), 1990)											
Mayor 17 /Esquina Comedias	verdadero hispano romano	BERROCAL Y CONESA, 1990, v. 227-237											
Mayor 17 /Esquina Comedias	para antigüedad de dársena	Berrocal Caparros, M.ª C. y Conesa Santa Cruz, M.ª, 1986, "Informe preliminar de las excavaciones en el solar C/ Mayor, nº 17, esquina C/ Comedias (Cartagena)", MemMurcia, 5, 227-237	1996										
Mayor 19	en calle Mayor, n.º 19, fue rápidamente destruido en agosto de 1990, se sacaron a la luz restos documentados en el n.º 17	(Berrocal Caparros & Conesa Santa Cruz, 1986, "Informe preliminar de las excavaciones en el solar C/ MAYOR, N.º 17, ESQUINA C/. COMEDIAS (CARTAGENA), 1990)	1990										
Mayor 21 - 23 (Casa Lagostera).			2010										
Mayor 35	Posible frente portuario	San Martín Marco, P. A., 1985, "Nuevos datos sobre el primer puerto de Cartagena", BMusZaragoza, 4, 135	1974										
Mayor 41	Nivel III. Nivel de ocupación de los siglos XVI y XVII relacionado con la desaparecida ermita de San Sebastián, en particular, a una serie de enterramientos de carácter individual y colectivo. Nivel IV. Nivel de ocupación de los siglos V y VII d.C., con la constatación de un muro y un pequeño vertedero. Nivel V. Nivel de ocupación de época altoimperial asociado a un taller de fabricación de vidrio con un momento de azafrán datado entre finales del sig. II d.C. y principios del III d.C.	(Berrocal Caparros & Conesa Santa Cruz, 1986, "Informe preliminar de las excavaciones en el solar C/ MAYOR, N.º 17, ESQUINA C/. COMEDIAS (CARTAGENA), 1990) ANTOLINGOS MARIN JUAN ANTONIO Y SOLER HUERTAS BEGOÑA TESTIMONIOS ARQUEOLÓGICOS SOBRE LA PRODUCCIÓN DE VIDRIO EN CARTAGO A OVA: EXCAVACIÓN EN CALLE MAYOR 41 DE CARTAGENA [Sección del libro] // MEMORIAS DE ARQUEOLOGÍA DE LA REGIÓN DE MURCIA 13. - 2000-2003. - ISBN: 978 84 7564 471 4.											
Mayor esquina con la calle Medieras	Lienzo de mural de época tardorromana o augustea DOMUS	Fernández Matallana Francisco, Zabala Parra José Antonio y Nada Sánchez Manuel EXCAVACIÓN ARQUEOLÓGICA EN EL SOLAR DE LA CALLE MAYOR ESQUINA CALLE MEDIERAS DE CARTAGENA [Sección del libro] // XVIII JORNADAS DE PATRIMONIO CULTURAL INTERVENCIONES EN EL PATRIMONIO ARQUITECTÓNICO, ARQUEOLÓGICO Y ETNOGRÁFICO. [s.l.] : Consejería de Educación y Cultura, Servicio de Patrimonio Histórico, 2007.	2007										
Medieras 02	muros relacionados con el período bizantino de la ciudad que fueron integrados como estructuras portuarias o de atarazanas	BERROCAL Y LÓPEZ, 2011, p. 60-61	2011										
Medieras 04		Berrocal Caparros M.ª Carme y Conesa Santa Cruz M.ª José INFORME DE EXCAVACIONES ARQUEOLÓGICAS REALIZADAS EN EL SOLAR DE LA CALLE JARA N.º 19 23 (CARTAGENA) [Sección del libro] // MEMORIAS DE ARQUEOLOGÍA, 1990.	1964										

UBICACIÓN	EDIFICIOS	BIBLIOGRAFIA	AÑO EXCAVACION	IBERO	PUNICO	ROMANO	ROMANO IMPERIAL	IZANTINO	EDAD MEDIA	EDAD MEDIA	EDAD MODERNA	ROMANO BORBON	NUOVO REGIMEN
Monjas 03 esquina Plaza Condensa Peralta 07	Un complejo comercial o almacén para la facturación y distribución de sala zones de pescado	{ANTOLINDOS MARIN, INTERVENCIÓN ARQUEOLÓGICA EN UN EDIFICIO ADYACENTE AL TEATRO ROMANO DE CARTAGENA: EXCAVACIÓN EN CALLE PORTERÍA DE LAS MONJAS N.º 3, ESQUINA PLAZA CONDESA DE PERALTA N.º 7, 2000-2003}	2003										
Moreña Baja	Portico Toscano perteneciente a las estructuras del puerto	{Mas Garcia, Julio: 1986. Historia de Cartagena vo. V. s.l.: Ediciones Medterráneo S.A., Conde de Roche, 5. Murcia, 1986. págs. 310. Vo. V. isbn: 84-85856-54-6 (Tomo V). Madrid María José, Murcia Antonio y Ruiz Elena Carthago Nova. Estado de la cuestión sobre su patrimonio arqueológico [Publicación periódica] // SIMULACRA ROMAE; CARTHAGO NOVA. - 2007 : [s.n.] - págs. 89-107.	1982-1988										
Parais 01 03 y 04 06 y Cuatro Santos 19	muro de silleria orientado en dirección N.O. S.E.	{Roldán Bernal, Martín Camino, López Camuzano, & Vidal Nieto, 1990}	1975										
Parais 05 07	Terminos de carácter doméstico	{Pedregosa Megias, 2009}	2005										
Parais 08	Vertederos	{Roldán, López y Vida, 1991, p.305-319; con estudio cerámico y revisión de la cronología en Roldán, López y Vidal, 1996, p.240-247}											
Parais 08	Vertedero	{Roldán Bernal, Martín Camino, López Camuzano, & Vidal Nieto, 1990}	1990										
Parque 25 27	Además de una canalización, un pequeño fragmento de muro con una anchura de 1'30 m, nos hace pensar que se puede tratar de algún muro de cierre perimetral de la ciudad, o bien una estructura perteneciente a los sistemas de aterramiento de la zona	{Fernández Mataliana Francisco y Nadal Sánchez Manuel EXCAVACIÓN ARQUEOLÓGICA EN LA CALLE DEL PARQUE, NÚMEROS 25-27, CARTAGENA [Sección del libro] // XVIII JORNADAS DE PATRIMONIO CULTURAL, INTERVENCIÓN EN EL PATRIMONIO ARQUITECTÓNICO, ARQUEOLÓGICO Y ETNOGRÁFICO. - [s.l.] : Consejería de Educación y Cultura, Servicio de Patrimonio Histórico, 2007.	2003										
Parque de los cornos del Teatro Romano	Murallas romanas	{Ramal o Asensio, Murcia Muñoz y Vizcaino Sánchez, Carthago Nova y su espacio suburbano. Dinámicas de ocupación en la periferia de la URBS 2010}	2010										



UBICACIÓN	EDIFICIOS	BIBLIOGRAFIA	AÑO EXCAVACION	PERIODO ROMANO	ROMANO IMPERIAL	BIZANTINO	EDAD MEDIA	EDAD MEDIA	CRONICA ASUTRAS	CRONICA BORDON	NUOVO REGIMEN
PERICA-4 DEL ALTO; DEL ANGEL; DON MATIÁS; HERRER; LAGUENETA; MONTANARO; SAN CRISPIN; DEL CHICUERO	SECTOR 1.1: 4 Sepulturas Bizantinas. Calzada, con casi 30 m de longitud documentados. SECTOR 1.2: 8 Sepulturas Bizantinas, en los subsectores A, B y C. Muro romano altimperial. Calzada romana y acera. Basamento romano (posible fuente). Estructuras sepulcrales; alcantarillado. SECTOR 1.3: 4 Sepulturas bizantinas. Estructuras romanas. SECTOR 2: Pavimento Mosaico. Umbral lateral romano. Pavimento meridional. SECTOR 3.1: Muro romano norte. Pileta. Habitación cuadrada sector 3. SECTOR 3.2: Muro romano 1 (sur). Muro romano 2 (sector oeste).	BERROCAL CAPARRÓS MARIA DEL CARMEN y FERRER CARLOS ARQUEOLOGÍA PREVENTIVA EN CARTAGENA: REALIZACIÓN DE SONDEOS GEOTÉCNICOS CON FINALIDAD ARQUEOLÓGICA EN EL PERICA 4 [Sección de libro] // MEMORIAS DE ARQUEOLOGÍA 13. - 1999.  Berrocal Caparrós M <sup>o</sup> del Carmen y de Miquel Santed Luis E. Actuación arqueológica en el PERICA-4 de Cartagena. [Sección del libro] // XIV JORNADAS DE PATRIMONIO HISTÓRICO Y ARQUEOLOGÍA DE LA REGIÓN DE MURCIA. Murcia : Dirección General de Cultura Servicio de Patrimonio Histórico, 2003. - ISBN : 84-7564-069-1 / Decálogo Legal. MU 2499-2003  García Sandoval Juan [y otros] EXTRACCIÓN DEL OPUS TESSELATUM Y UN CONJUNTO DE PINTURAS MURALES DE LA HABITACIÓN 6 DE LA DOMUS DEL SECTILE PROCEDENTES DE LAS EXCAVACIONES ARQUEOLÓGICAS EN LA UNIDAD DE ACTUACIÓN N.º 3 DEL PERICA 4 DE CARTAGENA [Sección del libro] // XVIII JORNADAS DE PATRIMONIO CULTURAL. INTERVENCIONES EN EL PATRIMONIO ARQUITECTÓNICO, ARQUEOLÓGICO Y ETNOGRÁFICO. - [s.l.] : Consejería de Educación y Cultura, Servicio de Patrimonio Histórico, 2007.  Madrid Balanza María José y Vizcarra Sánchez Jaime LA "CASA DEL ESTUDIANTE". BARRIO UNIVERSITARIO DE CARTAGENA (PERICA-4) [Sección del libro] // XIX JORNADAS DE PATRIMONIO CULTURAL DE LA REGIÓN DE MURCIA. - 2008. ISBN: 978 84 7564 441 7.  PRESS EUROPA La tónica de Neso [En línea] // Ha la en a Plaza de la Merced de Cartagena el Decumano Máximo, un posib e n fco y restos de una casa pública / ed. 20 minutos.es. - 5 de octubre de 2015. <a href="https://atunidade.neso.worldpress.com/2015/10/05/halla-en-la-plaza-de-la-merced-de-cartagena-el-decumano-maximo-un-posible-antico-y-restos-de-una-casa-publica/">https://atunidade.neso.worldpress.com/2015/10/05/halla-en-la-plaza-de-la-merced-de-cartagena-el-decumano-maximo-un-posible-antico-y-restos-de-una-casa-publica/</a> .  María Chávet Lozoya; XVI Jornadas de Patrimonio Histórico. Intervenciones en el Patrimonio arqueológico, etnoográfico y etnográfico de la Región de Murcia. [Libro]. [s.l.] : Dirección General de Cultura Servicio de Patrimonio Histórico, 2005. - pag. 424. - www.arqueomurcia.com. - ISBN: 84-7564-318-3.	2015								
Plaza de La Merced	Calzada		2004								
Plaza de La Merced 11-12 calle Saura	decumano realizado con grandes tallas de esquisto										



UBICACIÓN	EDIFICIOS	BIBLIOGRAFÍA	AÑO EXCAVACION	HERO	PUNICO	ROMANO	ROMANO IMPERIAL	IZANTINO	EDAD MEDIA	EDAD MEDIA	CORONA ASUTRAS	CORONA BORBON	NUOVO REG MEN
Duque 37-39 esquina plaza de la Merced 01	Vivienda	Suárez Escribano Lorenzo y Fernández Díaz Alicia EL MOSAICO DE LA GORGONA/MEDUSA: EL PRIMER MOSAICEN OPUS TESSELLATUM BICROMO DE LA CIUDAD DE CARTHAGO N OVA QUE INCLUYE UN EMBLEMA FIGURADOY POLICROMO [Sección del libro] // MASTIA 7. - 2008.  Fernandez-Hernandez Jiménez, D., López Rosique, C. y Berroca Caparrós, M. C.; XVI Jornadas de Patrimonio Histórico. Intervenciones en el patrimonio arquitectónico, arqueológico y etnográfico de la Región de Murcia. [Libro]. [s.l.] : Dirección General de Cultura Servicio de Patrimonio Histórico, 2005. - pag. 414. www.arqueomurcia.com. ISBN: 84-7564-318-3.	2004										
Plaza de Los Tres Reyes	Calzada	Cisneros, Diego Jiménez. 1508. Foro Romano de Cartagena. s. : Boletín de la Real Academia de la Historia; Tomo LII; Cuadernos VI, 1908.  de Mique, Santed Luis E. y Madrid Bañza Mª José Actuación arqueológica asociada al proyecto de adecuación museográfica del conjunto arqueológico de la Plaza de Los Tres Reyes de Cartagena. [Sección del libro] // XIV Jornadas de Patrimonio Histórico y Arqueología de la Región de Murcia - Murcia : Dirección General de Cultura Servicio de Patrimonio Histórico. ISBN: 84-7564-069-1 / Depósito Legal: MU-2409-2003.	1908 1966										
Plaza de toros y su entorno (Anfiteatro Romano)		CASCALES, F. (1598) Discurso de la ciudad de Cartagena dirigido a la misma y compuesto por F. Cascales. Valencia, capítulo 4, 6-7.  PÉREZ BALLESTER, J., BERROCAL CAPARRÓS, M.C. Y SAN MARTÍN MGRRO, P.A... «El Anfiteatro romano de Cartagena (1967-1992)» (Sebastián Ramalio Asensio y Elena Ruiz Valdearaz. Directores científicos Isabel García Galán Ruiz y Antonio Javier Murcia Muñoz. Directores técnicos .XVII Jornadas de Patrimonio Histórico. Intervenciones en el patrimonio arquitectónico, arqueológico y etnográfico de la Región de Murcia, 2008)	1967										
Plaza del Ayuntamiento	Espacio porticado, de época tardorrepública, compuesta por zapatas recubiertas con sillares de arenisca		2005										
Plaza del Risueño 02	Desconocida	(García Lorca, 2007)											

UBICACIÓN	EDIFICIOS	BIBLIOGRAFIA	AÑO EXCAVACION	BERO	MUNDO	ROMANO	ROMANO IMPERIAL	BIZANTINO	EDAD MEDIA	EDAD MEDIA	CORONA ASUTRIAS	CORONA DORDON	NUOVO REGIMEN
Plaza del R'sueño 12	Aparecen una serie de rellenos de compactación fechados desde los siglos III d.C. hasta los siglos I-II a. C., que están relacionados con los muros, muy parciales, de tres pavimentos o niveles de circulación. Bajo éste, aparece un nuevo nivel de circulación de tierra con cenizas y arga masa, alisada y endurecida.	Vidal Nieto Milagros y Fuentes Sánchez María EXCAVACIÓN EN LA PLAZA RISEÑO. NÚMERO 12 DE CARTAGENA [Sección de libro] // XVIII JORNADAS DE PATRIMONIO CULTURAL INTERVENCIONES EN EL PATRIMONIO ARQUITECTÓNICO, ARQUEOLÓGICO Y ETNOGRÁFICO. - [s.l.] : Consejería de Educación y Cultura, Servicio de Patrimonio Histórico, 2007.	2006										
Plaza del Sevillano		Fernández Azorín, T.	2007										
PLAZA HOSPITAL	Revelan datos del máximo interés para el conocimiento del poblamiento indígena existente en la península, al menos ya desde los IV y III a. C. Información material para el estudio de la ciudad tanto de época tarde-republicana.	Pérez Balaster José y Berrocal Caparrós M.ª Carmen PROSPECCIONES GEOFÍSICAS EN EL AMFITHEATRO DE CARTAGENA Y EN LA PLAZA DEL HOSPITAL Y LA CAMPANA DE EXCAVACIONES DE 1990 [Sección de libro] // MEMORIAS DE ARQUEOLOGÍA. Noguera Cedrón José Miguel, Madrid Balanza María José y Velasco Estrada Víctor Novedades sobre la arqueología de Cart (Cartagena): nuevas evidencias arqueológicas de la muralla púnica [Sección de libro] // CUPAJAM. 2011-12. - Vols. 37-38.	1990										
Plaza Roldán y Calle Clorés / Don Rogue.			2010										
Plaza San Francisco 21		Berrocal Caparrós M.ª Carmen y Conesa Santa Cruz M.ª José INFORME DE EXCAVACIONES ARQUEOLÓGICAS REALIZADAS EN EL SOLAR DE LA CALLE JARA N.º 19-23 (CARTAGENA) [Sección del libro] // MEMORIAS DE ARQUEOLOGÍA. - 1990.	1969										
Plaza San Francisco, s/n		Noguera Cedrón, José Miguel ; ARX ASDRUBALIS: Arqueología e Historia del Cerro del Molinete (Cartagena) [Libro]. Murcia : Universidad de Murcia, Servicio de Publicaciones, 2003. - Vol. Vo. 1. - ISBN: 84-8371-380-2 / Depósito Legal Mu-6663-2003.											
Plaza San Ginés esquina calle del Duque	Ventadero	(Rodrigo Bernal & Martín Camino, INFORME DE LA EXCAVACIÓN DE URGENCIA EN LA PLAZA DE SAN GINÉS, ESQUINA CALLE DEL DUQUE (CARTAGENA) AÑO 1990, 1990)	1990										
Plaza San Sebastián		Berrocal Caparrós M.ª Carmen y Conesa Santa Cruz M.ª José INFORME DE EXCAVACIONES ARQUEOLÓGICAS REALIZADAS EN EL SOLAR DE LA CALLE JARA N.º 19-23 (CARTAGENA) [Sección del libro] // MEMORIAS DE ARQUEOLOGÍA. - 1990.	1973										
Principio de Vergara 6	Muro de azarjejo	(Noguera Cedrón, Cartagena Azorín: una metrópolis hispana del Mediterráneo occidental 2004)											
Puertas de Murcia (casajo Conesa) San Antonio y Morenia Baja.			2009										



UBICACIÓN	EDIFICIOS	BIBLIOGRAFIA	AÑO EXCAVACION	PERO	MUNDO	ROMANO	ROMANO IMPERIAL	BIZANTINO	EDAD MEDIA	EDAD MEDIA	CORONA ASUTRAS	CORONA DORRON	NUOVO REGIMEN
Sagasta 09	nive es de co matación depositados sobre las ruinas de la ciudad romana en este sector de la misma	(Vidal Nieto & Madrid Balanza, 2007)											
San Antonio el Pobre	Vertederos												
San Antonio el Pobre 01		Balhamonde-Bago Silvia LA INTERVENCIÓN ARQUEOLÓGICA DE LA CALLE SAN FRANCISCO Nº 8: UNA REVISIÓN DE LA EXCAVACIÓN DE 1983 [Sección del libro] // MASTIA 8. - 2009. - ISSN: 1579-3303.											
San Antonio el Pobre 03													
San Antonio el Pobre 05	Hallazgo de un sueo y un muro que evidenciaba una reestructuración de los antiguos ejes viarios. Carretera de 1,5m	EGEA VIVANCOS ALEJANDRO INGENIERIA HIDRÁULICA EN CARTHAGO NOVA: LAS CLOACAS Y LA RED DE SANEAMIENTO [Sección de libro] // MASTIA: Revista del Museo Arqueológico Municipal de Cartagena. 2004. Vol. 3. ISSN 1579-3303.  Florido Esteban Daniel David, Trojan Hernández Michael N. y Sánchez López Antonio EXCAVACIÓN DE URGENCIA EN CALLE SAN ANTONIO EL POBRE, NÚMERO 3, CARTAGENA [Sección del libro] // XVIII JORNADAS DE PATRIMONIO CULTURAL. INTERVENCIÓN EN EL PATRIMONIO ARQUITECTÓNICO, ARQUEOLÓGICO Y ETNOGRÁFICO. - [s.l.] : Consejería de Educación y Cultura, Servicio de Patrimonio Histórico, 2007.	2000										
San Cristóbal la Larga 34	ROMANA AUTOIMPERIAL Estratos de colmatación de época autimperial y un muro construido en talud PÚNICO REPUBLICANA Corrosiondiente a este periodo es una fosa scotica, un estrato de tierra cenicienta, y un paquete bastante grande de una tierra negra (ata)	García Lorca Santiago EXCAVACIÓN ARQUEOLÓGICA DE URGENCIA EN CALLE SAN CRISTÓBAL LA LARGA, NÚMERO 34, CARTAGENA [Sección del libro] // XVIII JORNADAS DE PATRIMONIO CULTURAL. INTERVENCIÓN EN EL PATRIMONIO ARQUITECTÓNICO, ARQUEOLÓGICO Y ETNOGRÁFICO. - [s.l.] : Consejería de Educación y Cultura, Servicio de Patrimonio Histórico, 2007.	2006										
San Cristóbal la Larga 36	Viviendas	Santiago García Lorca XVII Jornadas de Patrimonio Histórico, Intervenciones en el patrimonio arquitectónico, arqueológico y etnográfico de la Región de Murcia. [Libro] - [s.l.] : Liga Comunicación y Tecnología, SL, 2006. - págs. 514. - www.arqueomurcia.com. - ISBN: 84-7564-349-3.	2005										
San Diego	Casa Sa vius	Mª José Madrid Balanza y otros											
San Diego - Plaza Bastarrieché	Tramo muro la Púnica	Mas García Julio Historia de Cartagena vol. IV [Libro]. - [s.l.] : Ediciones Mediterráneo S.A., Conde de Roche, S. Murcia, 1986. - Vo. IV : VIII : págs. 386. - ISBN: 84-83826 (TOMO IV).	1989										

UBICACIÓN	EDIFICIOS	BIBLIOGRAFIA	AÑO EXCAVACION	PERÍODO	ROMANO IMPERIAL	BIZANTINO	EDAD MEDIA	EDAD MEDIA	CORONA ASUTRAS	CORONA BORDON	NUOVO REGIMEN
San Diego 01-03	Caizada con una longitud de 15,70m y estructuras habitacionales	Martínez Sánchez Angeles Intervención arqueológica en calle San Diego 1-3, Cartagena. [Sección de libro] // XV JORNADAS DE PATRIMONIO HISTÓRICO Y ARQUEOLOGÍA DE LA REGIÓN DE MURCIA. Murcia : Dirección General de Cultura, Servicio de Patrimonio Histórico, 2004. - www.arqueomurcia.com. - ISBN : 84-7564-286-1; Depósito Legal: MU-2750-2004.	2002								
San Diego 19	trazado urbano (podrían inscribirse en el tramo encontrado en calle Caridad 4-esquina calle Ciprés)	MARTÍN CAMINO MIGUEL, PORTI DURÁN MARIONA y ORTIZ MARTÍNEZ DIEGO CALLE SUBIDA DE SAN DIEGO NÚMERO 19 (CARTAGENA, 1999) [Sección del libro] // MEMORIAS DE ARQUEOLOGIA 14. - 1999.	1999								
San Diego 42-44 y 46	sin registro	Diego Ortiz Martínez y Luis E. de Miguel Santed; Jornadas de Patrimonio Histórico. Intervenciones en el Patrimonio arquitectónico, arqueológico y etnográfico de la Región de Murcia. [Libro]. - [s.l.] : Dirección General de Cultura, Servicio de Patrimonio Histórico, 2003. - págs. 424. - www.arqueomurcia.com. ISBN : 84-7564-318-3.									
San Fernando y Tahoma.		Fernández Matallana, F.; Nadal Sánchez, M.	2007								
San Francisco 04-08		Mª Concepción López Rosique y Mª del Carmen Berroval Casarrubas; XIII Jornadas de Patrimonio Histórico y Arqueología Regional [Libro]. - Murcia : Dirección General de Cultura, Servicio de Patrimonio Histórico, 2002. - págs. 79. - Depósito Legal: MU-66-2003.	1983								
San Francisco 11-13	Posición cazada, y habitación con espacio termal (relación de la habitación con el foro o una domus)	Bahamonde Bugo Silvia LA INTERVENCIÓN ARQUEOLÓGICA DE LA CALLE SAN FRANCISCO Nº 8: UNA REVISIÓN DE LA EXCAVACIÓN DE 1983 [Sección del libro] // MASTIA 8. - 2009. - ISSN: 1579-3303									
		Trojan Hernández Michae N. y Sánchez López Antonio EXCAVACIÓN ARQUEOLÓGICA EN CALLE SAN FRANCISCO, NÚMEROS 11 Y 13. CARTAGENA [Sección del libro] // XVIII JORNADAS DE PATRIMONIO CULTURAL INTERVENCIONES EN EL PATRIMONIO ARQUITECTÓNICO, ARQUEOLÓGICO Y ETNOGRÁFICO. - [s.l.] : Consejería de Educación y Cultura, Servicio de Patrimonio Histórico, 2007.									
San Francisco 16-22	Decorativo secundario o Fosa de vertedero	Bahamonde Bugo Silvia LA INTERVENCIÓN ARQUEOLÓGICA DE LA CALLE SAN FRANCISCO Nº 8: UNA REVISIÓN DE LA EXCAVACIÓN DE 1983 [Sección del libro] // MASTIA 8. - 2009. - ISSN: 1579-3303	2006								
		Mora Navas David y Gómez Zamora Pedro UN DECUMANO SECUNDARIO EN LA EXCAVACIÓN ARQUEOLÓGICA DE URGENCIA EN LA CALLE SAN FRANCISCO, 16-22. CARTAGENA [Sección del libro] // XVIII JORNADAS DE PATRIMONIO CULTURAL. INTERVENCIONES EN EL PATRIMONIO ARQUITECTÓNICO, ARQUEOLÓGICO Y ETNOGRÁFICO. - [s.l.] : Consejería de Educación y Cultura, Servicio de Patrimonio Histórico, 2007.									



UBICACIÓN	EDIFICIOS	BIBLIOGRAFIA	AÑO EXCAVACION	BERO	UNICO	ROMANO	ROMANO IMPERIAL	BYZANTINO	EDAD MEDIA	EDAD MEDIA	CORONA ASUTRIAS	CORONA LONDON	NUOVO REGIMEN
San Ginés 01 Duque 02	Espacio utilizado como vertedero urbano perteneciente a la segunda mitad del siglo III a.C., época púnico-barquida, y un gran aljibe que ocupaba casi toda la parte sur este del solar donde había desaparecido toda la sucesión arqueológica.	Roldán Bernal Blanca y Martín Camino Mique: <b>INFORME DE LA EXCAVACIÓN DE URGENCIA EN LA PLAZA DE SAN GINÉS, ESQUINA CALLE DEL DUQUE (CARTAGENA) AÑO 1986</b> [Sección del libro] // MEMORIAS DE ARQUEOLOGÍA.	1986										
San Miguel 06 (frente de la Iglesia de Santa María de Gracia)	enterramientos numanos	{Martín Camino, Andreu Martínez, Ortiz Martínez, & Conesa Santa Cruz, 1989}	1989										
Santa Florentina	Frente del posible puerto interior de la laguna	{Fernández Villamarzo Cánovas 1905}	1905										
Saura	restos de incendio en lugares puntuales sobre las habitaciones púnicas.	{Iniesta Sanmartín, y otros, 2002}											
Saura 29 31	Domas; pavimento de opus sectile.	{ESCALERA UREÑA, 1994}	1987										
Saura 35	restos de pavimento de opus signinum	Soler: Huertas Begoña Algunas consideraciones sobre el templo arvadado del mármol en Carthago Nova [Sección del libro] // Mustar Z. - Carthago: [s. n.], 2003. María Chávet Lozoya: XVI Jornadas de Patrimonio Histórico. Intervenciones en el Patrimonio arquitectónico, arqueológico y etnográfico de la Región de Murcia. [Libro]. [s. l.] : Dirección General de Cultura Servicio de Patrimonio Histórico, 2005. - pág. 424. - www.arqueomurcia.com. - ISBN: 84-7564-318-3.											
Serreta	restos de incendio en lugares puntuales sobre las habitaciones púnicas	{Iniesta Sanmartín, y otros, 2002}											
Serreta 03 y 09	Vertederos	Sintas y Martín, 1997, p.176-185 y Martínez Andreu, 1997, p.262-263, respectivamente											
Serreta 03-07 y San Vicente 10 18	Calzada y estructuras habitacionales. Vertederos	Fernández-Henarejas Jiménez Diego, López Rosique Concepción y Berroca Caparrós Mª del Carmen Excavación arqueológica de urgencia en el solar situado en la C/ Serreta nº 3-7 y C/ San Vicente nos 10-18, en Cartagena. [Sección de libro] // XIV Jornadas de Patrimonio Histórico y Arqueología de la Región de Murcia. - Murcia : Dirección General de Cultura Servicio de Patrimonio Histórico, 2003. - ISBN: 84-7564-009-1 / Depósito Legal : MU-2499-2003.	2002										





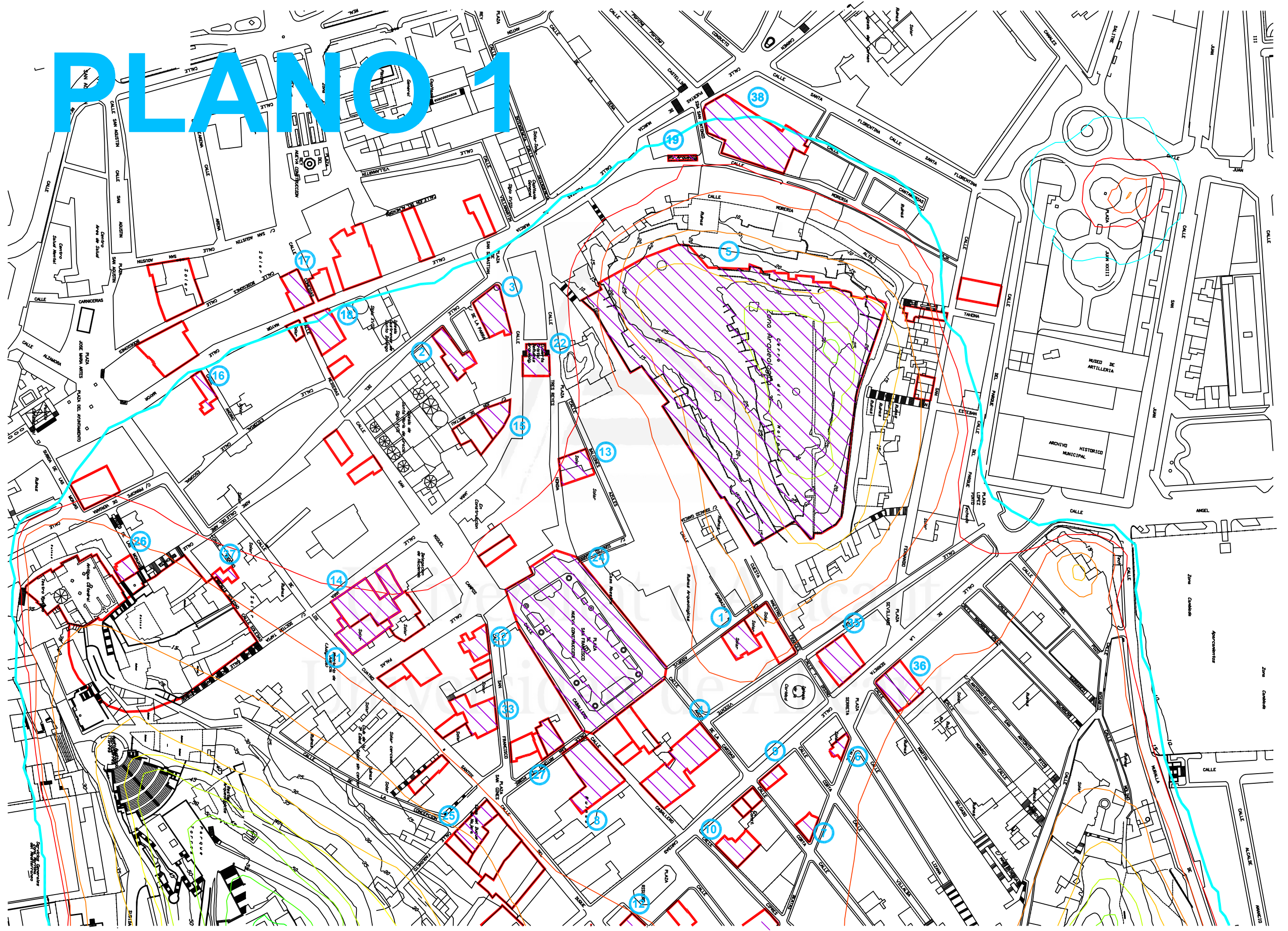
**PLANO 1**



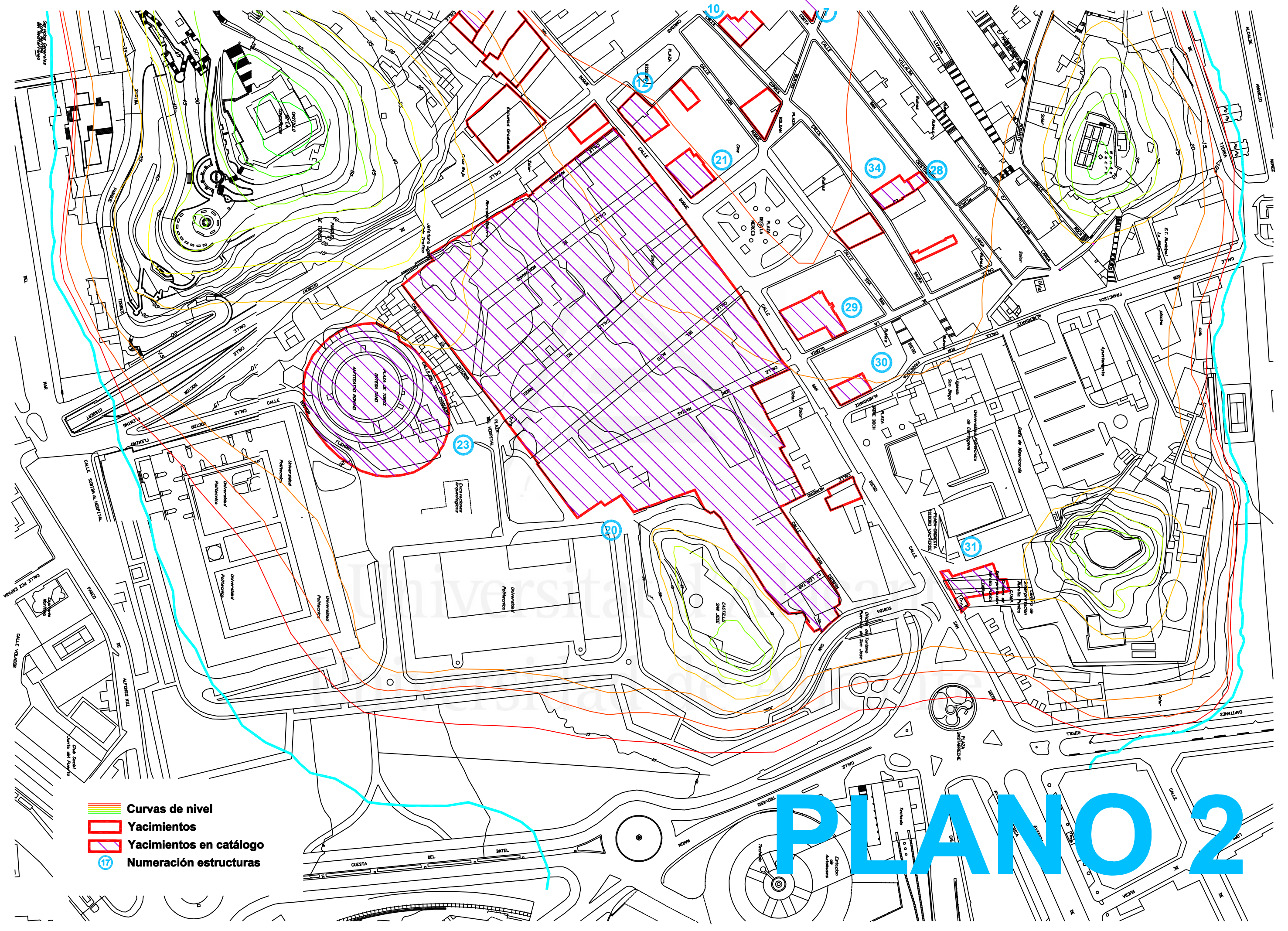
**PLANO 2**







# PLANO 1



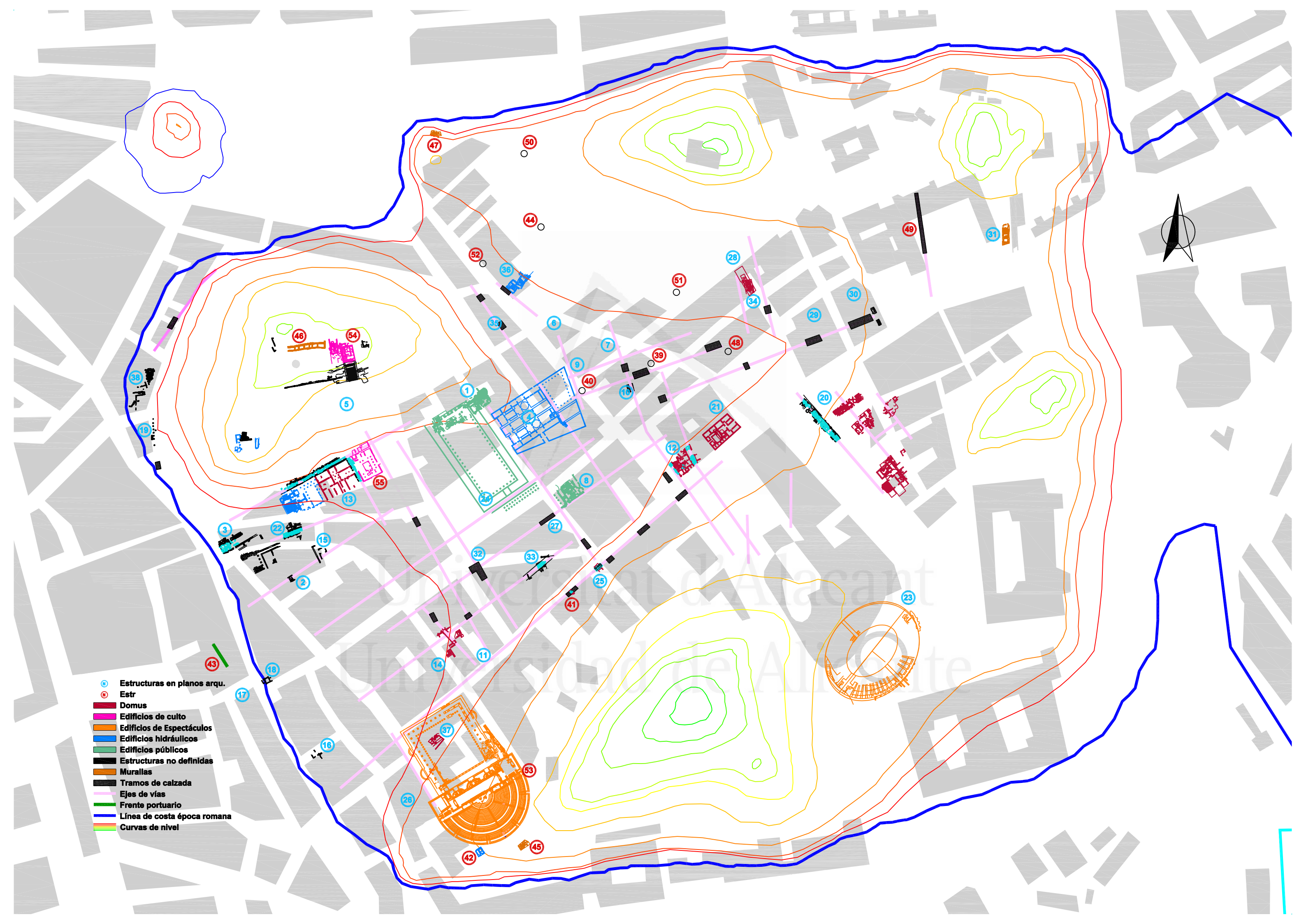




-  Curvas de nivel
-  Yacimientos
-  Yacimientos en catálogo
-  Numeración estructuras

# PLANO 2





Universitat d'Alacant  
Universitat de Alicante





Universitat d'Alacant  
Universidad de Alicante

# GRABADOS HISTÓRICOS





## A1-3. GRABADOS HISTÓRICOS

### INTRODUCCIÓN

La relación de grabados que compone el capítulo de Grabados Arqueológicos es:

AÑO	TÍTULO
1611	Puerta del Muelle, edificada por el maestro genovés Bartolomé Cachiolo, según el plano dibujado por el pintor Francisco de Aguilar
1634	Dibujo de Cartagena
1714	Carthagène / P.L. Feuillée Mathe. et Botan. Reg. Delinea
1764	Cartagena y su Puerto
1772	Gezicht op de haven van Carthagene
1776	Ciudad de Cartagena de Levante.
1778	Vista de la ciudad, Puerto y Arsenal de Cartagena, según estampa publicada en 1778, en la obra "Atlante Español" por don Fernando Espinalt y García
Siglo XVIII	Vista de la Ciudad, Puerto y Arsenal de Cartagena en el siglo XVIII
1783	Cartagena e Levante vista por el Sureste
1786	Vista de Cartagena en 1786
1786	Vista del Puerto y Ciudad de Cartagena
1786	Sin título
1793	Dársena del Puerto de Cartagena
1800	Vista de Cartagena y su Muelle comercial, en 1800 según un grabado en madera, de la época
1824	Carthagene

Siglo XIX Plaza de la Merced

1844 Cartagena en un grabado de 1844

1850 Carthagen, Spain


1850 Vista de Cartagena, de su antiguo muelle y de la losa de entrada del Puerto, señalada con una cruz, sobre el que está construido el faro de la Curra

1860 VISTA DEL PUERTO DE CARTAGENA

1871 El Parque de Artillería



Universitat d'Alacant  
Universidad de Alicante



<b>Título</b>	Puerta del Muelle, edificada por el maestro genovés Bartolomé Cachiolo, según el plano dibujado por el pintor Francisco de Aguilar
<b>Título alternativo</b>	
<b>Fecha de creación</b>	1611
<b>Descripción física</b>	
<b>Descripción</b>	
<b>Autor</b>	
<b>Referencias</b>	
<b>Proveedor</b>	
<b>Identificador</b>	
<b>Ejemplares</b>	Mediavilla, José. 1927. Las aguas de la región murciana, en relación con los antecedentes históricos de los abastecimientos de la ciudad y campos de Cartagena, base naval y puerto, y otros aprovechamientos de las mismas . Cartagena: Tipografía Garnero, 1927. pág. 373. Vols. 1. Agua - Abastecimiento - Campo de Cartagena (Murcia, Comarca), <a href="http://bibliotecadigital.carm.es/registro/ficha.php?informatico=00001343">http://bibliotecadigital.carm.es/registro/ficha.php?informatico=00001343</a> . Biblioteca Regional de Murcia. DMU 27228 I; oai: bibliotecadigital.carm.es: 00001343.
<b>Acceso a imágenes</b>	
<b>Disponible</b>	Dominio Público Marcos 1.0 No Copyright




<b>Título</b>	Dibujo de Cartagena,
<b>Título alternativo</b>	
<b>Fecha de creación</b>	1634
<b>Descripción física</b>	
<b>Descripción</b>	Nótese que la ciudad está amurallada en torno a dos de los cinco cerros. MARÍAS, F. y PEREDA, F.
<b>Autor</b>	Pedro de Texeira
<b>Referencias</b>	
<b>Proveedor</b>	
<b>Identificador</b>	
<b>Ejemplares</b>	<i>El Atlas del Rey Planeta (1634). Descripción de España, de sus reinos y las costas y puertos.</i> Madrid, 2003, fol. 69v.
<b>Acceso a imágenes</b>	(Munuera Navarro, MUSULMANES Y CRISTIANOS EN EL MEDITERRÁNEO. LA COSTA DEL SURESTE PENINSULAR DURANTE LA EDAD MEDIA (SS. VIII-XVI) 2010)
<b>Disponible</b>	Dominio Público Marcos 1.0 No Copyright





<b>Título</b>	Carthagène / P.L. Feuillée Mathe. et Botan. Reg. delinea.
<b>Titulo alternativo</b>	
<b>Fecha de creación</b>	1714
<b>Descripción física</b>	
<b>Descripción</b>	
<b>Autor</b>	Feuillée, Louis (1660-1732). Cartographe Giffart, Pierre (1643-1723). Graveur
<b>Referencias</b>	Parte De: <a href="http://catalogue.bnf.fr/ark:/12148/cb40607259d">http://catalogue.bnf.fr/ark:/12148/cb40607259d</a> <a href="http://data.theeuropeanlibrary.org/Collection/a0142">http://data.theeuropeanlibrary.org/Collection/a0142</a>
<b>Proveedor</b>	National Library of France Bibliothèque nationale de France, département Cartes et plans, GE DD-2987 (9242)
<b>Identificador</b>	<a href="http://gallica.bnf.fr/ark:/12148/btv1b85964676">http://gallica.bnf.fr/ark:/12148/btv1b85964676</a>
<b>Ejemplares</b>	Notice d'ensemble : <a href="http://catalogue.bnf.fr/ark:/12148/cb40607259d">http://catalogue.bnf.fr/ark:/12148/cb40607259d</a> Notice de recueil : <a href="http://catalogue.bnf.fr/ark:/12148/cb40577015h">http://catalogue.bnf.fr/ark:/12148/cb40577015h</a> Appartient à : Collection d'Anville ; 09242 Notice du catalogue : <a href="http://catalogue.bnf.fr/ark:/12148/cb40607259d">http://catalogue.bnf.fr/ark:/12148/cb40607259d</a>
<b>Acceso a imágenes</b>	<a href="http://www.europeana.eu/portal/es/record/9200365/BibliographicResource_3000051910173.html?q=CARTHAGENE">http://www.europeana.eu/portal/es/record/9200365/BibliographicResource_3000051910173.html?q=CARTHAGENE</a>
<b>Disponible</b>	Dominio Público Marcos 1.0 No Copyright



- |  |                              |
|--|------------------------------|
| 1. Puertas del muelle de San Leandro                   | 8. Castillo de la Concepción |
| 2. Convento de San Leandro                             | 9. Linterna                  |
| 3. Torre del Ayuntamiento                              | 10. Cabezo de la Cruz        |
| 4. Puerta del Muelle                                   | 11. Antigua Muralla          |
| 5. Espigón del Muelle, destinado a la carga y descarga | 12. Camino para peatones     |
| 6. Torre de la Catedral Antigua                        | 13. Baluarte del Muelle      |
| 7. Molinete  | 14. Baluarte del Cautor      |

**Título** Cartagena y su Puerto

**Título alternativo** Fotograbado tomado de la obra "Cuatro Místicos Ríos del Paraíso de la Iglesia; cuatro Hermanos Santos, Leandro, Fulgencio, Isidoro y Florentina, Honra de Cartagena y Esmalte de la Fe Católica", por el Reverendo Padre Fray Antonio Herraiz, en Valencia, año 1764

**Fecha de creación** 1764

**Descripción física**

**Descripción**

**Autor**

**Referencias**

**Proveedor**

**Identificador**

**Ejemplares**

Mediavilla, José. 1927. Las aguas de la región murciana, en relación con los antecedentes históricos de los abastecimientos de la ciudad y campos de Cartagena, base naval y puerto, y otros aprovechamientos de las mismas . Cartagena: Tipografía Garnero, 1927. pág. 373. Vols. 1. Agua - Abastecimiento - Campo de Cartagena (Murcia, Comarca),

**Acceso a imágenes** <http://bibliotecadigital.carm.es/registro/ficha.php?informatico=00001343>. Biblioteca Regional de Murcia. DMU 27228 I; oai:bibliotecadigital.carm.es:00001343.

**Disponible** Dominio Público Marcos 1.0 No Copyright



<b>Título</b>	Gezicht op de haven van Carthagene
<b>Título alternativo</b>	
<b>Fecha de creación</b>	1772 - 1794
<b>Descripción física</b>	papier: hoogte: 608 mm ; papier: breedte: 832 mm; plaat: hoogte: 556 mm; plaat: breedte: 771 mm; beeld: hoogte: 469 mm; beeld: breedte: 738 mm
<b>Descripción</b>	
<b>Autor</b>	Allix, François (1752 - 1794) ;graveur Noël, Alexandre Jean (1752-1834); schilder
<b>Referencias</b>	2021618_Ag_NL_DigitaleCollectie_TeylersKunst
<b>Proveedor</b>	
<b>Identificador</b>	
<b>Ejemplares</b>	
<b>Acceso a imágenes</b>	<a href="http://www.europeana.eu/portal/es/record/2021618/internetserver_Details_kunst_27177.html?q=CARTHAGENE">http://www.europeana.eu/portal/es/record/2021618/internetserver_Details_kunst_27177.html?q=CARTHAGENE</a>
<b>Disponible</b>	Dominio Público Marcos 1.0 No Copyright





<b>Título</b>	Ciudad de Cartagena de Levante
<b>Título alternativo</b>	
<b>Fecha de creación</b>	1776
<b>Descripción física</b>	
<b>Descripción</b>	
<b>Autor</b>	José María Panisse
<b>Referencias</b>	
<b>Proveedor</b>	
<b>Identificador</b>	
<b>Ejemplares</b>	Mas García Julio Historia de Cartagena vol.VIII [Libro]. - Cartagena : Ediciones Mediterráneo S.L., 2000. - pág. 594. - ISBN: 84-85856-XX-X.
<b>Acceso a imágenes</b>	
<b>Disponible</b>	Dominio Público Marcos 1.0 No Copyright





<b>Título</b>	Vista de la ciudad, Puerto y Arsenal de Cartagena, según estampa publicada en 1778, en la obra "Atlante Español" por don Fernando Espinalt y García
<b>Título alternativo</b>	
<b>Fecha de creación</b>	1778
<b>Descripción física</b>	
<b>Descripción</b>	
<b>Autor</b>	
<b>Referencias</b>	
<b>Proveedor</b>	
<b>Identificador</b>	
<b>Ejemplares</b>	Mediavilla, José. 1927. Las aguas de la región murciana, en relación con los antecedentes históricos de los abastecimientos de la ciudad y campos de Cartagena, base naval y puerto, y otros aprovechamientos de las mismas . Cartagena: Tipografía Garnero, 1927. pág. 373. Vols. 1. Agua - Abastecimiento - Campo de Cartagena (Murcia, Comarca),
<b>Acceso a imágenes</b>	<a href="http://bibliotecadigital.carm.es/registro/ficha.php?informatico=00001343">http://bibliotecadigital.carm.es/registro/ficha.php?informatico=00001343</a> . Biblioteca Regional de Murcia. DMU 27228 I; oai: bibliotecadigital.carm.es: 00001343.
<b>Disponible</b>	Dominio Público Marcos 1.0 No Copyright



<b>Título</b>	Vista de la Ciudad, Puerto y Arsenal de Cartagena en el siglo XVIII
<b>Título alternativo</b>	
<b>Fecha de creación</b>	Siglo XVIII
<b>Descripción física</b>	
<b>Descripción</b>	
<b>Autor</b>	Asensio Sáez
<b>Referencias</b>	
<b>Proveedor</b>	
<b>Identificador</b>	
<b>Ejemplares</b>	Mas García Julio Historia de Cartagena vol.VIII [Libro]. - Cartagena : Ediciones Mediterráneo S.L., 2000. - pág. 594. - ISBN: 84-85856-XX-X.
<b>Acceso a imágenes</b>	
<b>Disponible</b>	Dominio Público Marcos 1.0 No Copyright

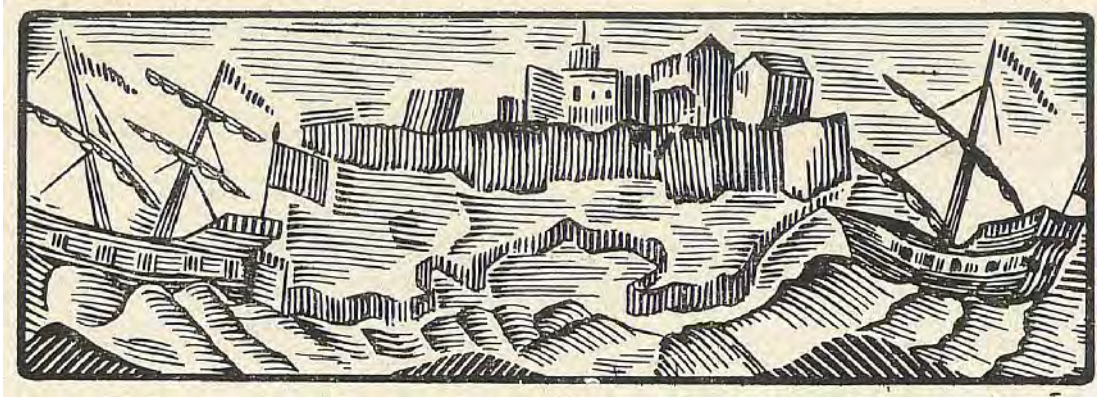




13. **Cartagena de Levante vista por el Sureste,**  
Manuel de la Cruz 1783, Palacio de Aranjuez.


<b>Título</b>	Cartagena e Levante vista por el Sureste
<b>Título alternativo</b>	
<b>Fecha de creación</b>	1783
<b>Descripción física</b>	
<b>Descripción</b>	
<b>Autor</b>	Manuel de la Cruz
<b>Referencias</b>	
<b>Proveedor</b>	
<b>Identificador</b>	
<b>Ejemplares</b>	
<b>Acceso a imágenes</b>	Palacio de Aranjuez
<b>Disponible</b>	Dominio Público Marcos 1.0 No Copyright

Universitat d'Alacant  
Universidad de Alicante



<b>Título</b>	Vista de Cartagena en 1786
<b>Título alternativo</b>	Según un grabado del prospecto anunciador del primer periódico que se público en esta población, titulado "Semanario Literario y curioso, de la ciudad de Cartagena"
<b>Fecha de creación</b>	1786
<b>Descripción física</b>	
<b>Descripción</b>	
<b>Autor</b>	
<b>Referencias</b>	
<b>Proveedor</b>	
<b>Identificador</b>	
<b>Ejemplares</b>	Mediavilla, José. 1927. Las aguas de la región murciana, en relación con los antecedentes históricos de los abastecimientos de la ciudad y campos de Cartagena, base naval y puerto, y otros aprovechamientos de las mismas. Cartagena: Tipografía Garnero, 1927. pág. 373. Vols. 1. Agua - Abastecimiento - Campo de Cartagena (Murcia, Comarca),
<b>Acceso a imágenes</b>	<a href="http://bibliotecadigital.carm.es/registro/ficha.php?informatico=00001343">http://bibliotecadigital.carm.es/registro/ficha.php?informatico=00001343</a> . Biblioteca Regional de Murcia. DMU 27228 I; oai: bibliotecadigital.carm.es:00001343.
<b>Disponible</b>	Dominio Público Marcos 1.0 No Copyright





<b>Título</b>	Vista del Puerto y Ciudad de Cartagena
<b>Título alternativo</b>	
<b>Fecha de creación</b>	1786
<b>Descripción física</b>	
<b>Descripción</b>	
<b>Autor</b>	Joseph Townsend
<b>Referencias</b>	
<b>Proveedor</b>	
<b>Identificador</b>	
<b>Ejemplares</b>	Mas García Julio Historia de Cartagena vol. VIII [Libro]. - Cartagena: Ediciones Mediterráneo S.L., 2000. - pág. 594. - ISBN: 84-85856-XX-X.
<b>Acceso a imágenes</b>	
<b>Disponible</b>	Dominio Público Marcos 1.0 No Copyright

Universitat d'Alacant  
 Universidad de Alicante



**Título**

**Título alternativo**

**Fecha de creación** 1786

**Descripción física**

**Descripción**

Fortificaciones terrestres, que incluyen el Arsenal, con una interesante representación de los distintos estamentos sociales de la ciudad

**Autor**

Manuel de la Cruz Vázquez

**Referencias**

Vista de Cartagena, óleo sobre lienzo, Madrid, Palacio de la Moncloa

**Proveedor**

**Identificador**

**Ejemplares**

Mas García Julio Historia de Cartagena vol. VIII [Libro]. - Cartagena: Ediciones Mediterráneo S.L., 2000. - pág. 594. - ISBN: 84-85856-XX-X.

**Acceso a imágenes**


**Disponible**

Dominio Público Marcos 1.0 No Copyright




<b>Título</b>	Dársena del Puerto de Cartagena
<b>Título alternativo</b>	
<b>Fecha de creación</b>	1 de enero de 1793
<b>Descripción física</b>	Óleo sobre lienzo, 73,50 x 112 cm
<b>Descripción</b>	
<b>Autor</b>	
<b>Referencias</b>	
<b>Proveedor</b>	Real Academia de Bellas Artes de San Fernando.
<b>Identificador</b>	
<b>Ejemplares</b>	
<b>Acceso a imágenes</b>	<a href="https://es.wikipedia.org/wiki/Mariano_Ram%C3%B3n_S%C3%A1nchez#/media/File:Sanchez-darsena_de_cartagena.JPG">https://es.wikipedia.org/wiki/Mariano_Ram%C3%B3n_S%C3%A1nchez#/media/File:Sanchez-darsena_de_cartagena.JPG</a>
<b>Disponible</b>	Dominio Público Marcos 1.0 No Copyright





<b>Título</b>	Vista de Cartagena y su Muelle comercial, en 1800 según un grabado en madera, de la época.
<b>Título alternativo</b>	
<b>Fecha de creación</b>	1800
<b>Descripción física</b>	
<b>Descripción</b>	
<b>Autor</b>	
<b>Referencias</b>	
<b>Proveedor</b>	
<b>Identificador</b>	
<b>Ejemplares</b>	Mediavilla, José. 1927. Las aguas de la región murciana, en relación con los antecedentes históricos de los abastecimientos de la ciudad y campos de Cartagena, base naval y puerto, y otros aprovechamientos de las mismas. Cartagena: Tipografía Garnero, 1927. pág. 373. Vols. 1. Agua - Abastecimiento - Campo de Cartagena (Murcia, Comarca), <a href="http://bibliotecadigital.carm.es/registro/ficha.php?informatico=00001343">http://bibliotecadigital.carm.es/registro/ficha.php?informatico=00001343</a> . Biblioteca Regional de Murcia. DMU 27228 I; oai: bibliotecadigital.carm.es: 00001343.
<b>Acceso a imágenes</b>	
<b>Disponible</b>	Dominio Público Marcos 1.0 No Copyright





<b>Título</b>	Carthagene
<b>Título alternativo</b>	
<b>Fecha de creación</b>	1824
<b>Descripción física</b>	Tamaño: 14 x 19 cm, 1 estampa
<b>Descripción</b>	Il. nº. 67 en: Souvenirs pittoresques / Bacler D`Albe, 1824
<b>Autor</b>	lith de G. Engelmann ; Bacler D`Albe, Ft.   Engelmann, G.
<b>Referencias</b>	2022701b_Ag_ES_Hispana_esegen1
<b>Proveedor</b>	Biblioteca Digital de la Región de Murcia; Hispana Primera Publicación En Europea:1970-01-01
<b>Identificador</b>	
<b>Ejemplares</b>	
<b>Acceso a imágenes</b>	<a href="http://www.europeana.eu/portal/es/record/2022701/oai_bibliotecadigital_carm_es_00000463.html?q=1824+Engelmann%2C+G.+Carthagene">http://www.europeana.eu/portal/es/record/2022701/oai_bibliotecadigital_carm_es_00000463.html?q=1824+Engelmann%2C+G.+Carthagene</a>
<b>Disponible</b>	Dominio Público Marcos 1.0 No Copyright



<b>Título</b>	Plaza de la Merced
<b>Título alternativo</b>	
<b>Fecha de creación</b>	Comienzos del siglo XIX
<b>Descripción física</b>	
<b>Descripción</b>	
<b>Autor</b>	Francisco de Paula Panisse
<b>Referencias</b>	
<b>Proveedor</b>	
<b>Identificador</b>	
<b>Ejemplares</b>	Mas García Julio Historia de Cartagena vol. VIII [Libro]. - Cartagena: Ediciones Mediterráneo S.L., 2000. - pág. 594. - ISBN: 84-85856-XX-X.
<b>Acceso a imágenes</b>	
<b>Disponible</b>	Dominio Público Marcos 1.0 No Copyright



<b>Título</b>	Cartagena en un grabado de 1844
<b>Título alternativo</b>	
<b>Fecha de creación</b>	1844
<b>Descripción física</b>	
<b>Descripción</b>	Vista de la ciudad española de Cartagena en un grabado de 1844, obra del artista Nicolas Chapuy. El castillo de la Concepción aparece coronando la escena a la derecha, mientras que a la izquierda se aprecia el castillo de Despeñaperros.
<b>Autor</b>	Nicolas-Marie-Joseph Chapuy (1790–1858)
<b>Referencias</b>	
<b>Proveedor</b>	Archivo Municipal de Cartagena
<b>Identificador</b>	
<b>Ejemplares</b>	
<b>Acceso a imágenes</b>	<a href="https://commons.wikimedia.org/wiki/File:1844_Cartagena.jpg">https://commons.wikimedia.org/wiki/File:1844_Cartagena.jpg</a>
<b>Disponible</b>	Dominio Público Marcos 1.0 No Copyright






<b>Título</b>	Cartagena, Spain
<b>Título alternativo</b>	Impresa en la segunda mitad del siglo XIX.
<b>Fecha de creación</b>	Segunda mitad del siglo XIX
<b>Descripción física</b>	Lámina de dibujo a plumilla del puerto de Cartagena
<b>Descripción</b>	1 lám. montada en papel vitelado : cromolitografía ; 13,5 x 24,5 cm
<b>Autor</b>	A. C. Andros
<b>Referencias</b>	
<b>Proveedor</b>	London : The Illustrated London News, s.a.
<b>Identificador</b>	Biblioteca Regional de Murcia. DMUG 20107
<b>Ejemplares</b>	
<b>Acceso a imágenes</b>	
<b>Disponible</b>	Dominio Público Marcos 1.0 No Copyright

Universitat d'Alacant  
 Universidad de Alicante






<b>Título</b>	Vista de Cartagena, de su antiguo muelle y de la losa de entrada del Puerto, señalada con una cruz, sobre el que está construido el faro de la Curra
<b>Título alternativo</b>	
<b>Fecha de creación</b>	1850
<b>Descripción física</b>	
<b>Descripción</b>	
<b>Autor</b>	
<b>Referencias</b>	
<b>Proveedor</b>	
<b>Identificador</b>	
<b>Ejemplares</b>	Mediavilla, José. 1927. Las aguas de la región murciana, en relación con los antecedentes históricos de los abastecimientos de la ciudad y campos de Cartagena, base naval y puerto, y otros aprovechamientos de las mismas. Cartagena: Tipografía Garnero, 1927. pág. 373. Vols. 1. Agua - Abastecimiento - Campo de Cartagena (Murcia, Comarca), <a href="http://bibliotecadigital.carm.es/registro/ficha.php?informativo=00001343">http://bibliotecadigital.carm.es/registro/ficha.php?informativo=00001343</a> . Biblioteca Regional de Murcia. DMU 27228 I; oai: bibliotecadigital.carm.es: 00001343.
<b>Acceso a imágenes</b>	
<b>Disponible</b>	Dominio Público Marcos 1.0 No Copyright



<b>Título</b>	VISTA DEL PUERTO DE CARTAGENA... en el acto de salida de D. Juan de Austria con la armada española de su mando, a perseguir los piratas africanos (año 1568)
<b>Título alternativo</b>	Historia de la Marina Española
<b>Fecha de creación</b>	1860
<b>Descripción física</b>	1 gravura: litografía, color.
<b>Descripción</b>	Data aproximada segundo actividade do autorDim. da comp. sem letra: 31x43,4 cm (com esquadria)
<b>Autor</b>	Urrabieta y Ortiz, Vicente, 1813-1879
<b>Referencias</b>	
<b>Proveedor</b>	Madrid: Lit. de J.J. Martinez, [ca 1860]
<b>Identificador</b>	
<b>Ejemplares</b>	
<b>Acceso a imágenes</b>	<a href="http://purl.pt/13614">http://purl.pt/13614</a>
<b>Disponible</b>	Dominio Público Marcos 1.0 No Copyright





<b>Título</b>	El Parque de Artillería
<b>Título alternativo</b>	
<b>Fecha de creación</b>	1871
<b>Descripción física</b>	
<b>Descripción</b>	
<b>Autor</b>	
<b>Referencias</b>	
<b>Proveedor</b>	
<b>Identificador</b>	
<b>Ejemplares</b>	Mediavilla, José. 1927. Las aguas de la región murciana, en relación con los antecedentes históricos de los abastecimientos de la ciudad y campos de Cartagena, base naval y puerto, y otros aprovechamientos de las mismas. Cartagena: Tipografía Garnero, 1927. pág. 373. Vols. 1. Agua - Abastecimiento - Campo de Cartagena (Murcia, Comarca),
<b>Acceso a imágenes</b>	<a href="http://bibliotecadigital.carm.es/registro/ficha.php?informatico=00001343">http://bibliotecadigital.carm.es/registro/ficha.php?informatico=00001343</a> . Biblioteca Regional de Murcia. DMU 27228 I; oai: bibliotecadigital.carm.es: 00001343.
<b>Disponible</b>	Dominio Público Marcos 1.0 No Copyright



Universitat d'Alacant  
Universidad de Alicante





Universitat d'Alacant  
Universidad de Alicante

# PLANOS HISTÓRICOS



## A1-4. PLANOS HISTÓRICOS

### A1-4.1 INTRODUCCIÓN

La relación de planos que compone el capítulo de Planos Históricos del presente catálogo es:

- **Aproximación a la ciudad**

Los planos recopilados en este apartado acercan a la ciudad desde puntos distantes, caminos que se acercan, el litoral próximo, ramblas, etc., siendo un dato previo para situar la ciudad como referente histórico en sus inmediaciones.

- **La ciudad**

En la división realizada, se centran los planos en el núcleo formado por la ciudad, donde se sitúa su cerco murario, las primeras divisiones parcelarias, la ubicación de edificios históricos, etc., lo que servirá para observar las modificaciones que sufre la ciudad a lo largo de los diferentes períodos.

- **Edificios**

Se ha recopilado una serie de planos de edificios dentro de la trama urbana que acercará al conocimiento de aspectos arquitectónicos con respecto al urbanismo como son los accesos, su relación con la trama urbana, etc.

- **El Arsenal Militar**

La ubicación del Arsenal Militar de Levante en la ciudad de Cartagena llevó aparejada la realización de un gran número de obras, lo que hizo necesario la redacción de proyectos que recopilaran las obras a ejecutar. De este modo se realizó un gran número de planos con el fin

de conocer la evolución de las obras, así como la previsión de las mismas donde se puede apreciar en los mismos los cambios que se planteaban en sus inmediaciones, además de marcar el recinto amurallado de la ciudad.

- **Baterías de Costa**

Las baterías de costa que cerraban el perímetro marítimo de la ciudad fueron objeto de redacción de proyectos que se recogen de forma individual:

- Atalaya
- Collado
- Escombreras
- Galeras
- Moros
- Navidad
- Podadera
- San Carlos
- San Julián
- San Leandro
- Santa Ana
- Trinca-Botijas

- **Infraestructuras (Obras civiles)**

En este apartado se recoge la relación de planos localizados que sitúan las infraestructuras cercanas a la ciudad, tales como los encauzamientos de las ramblas, canales, etc.

A continuación se detallan los planos recopilados que se adjuntan en el anexo, donde se ordenan los planos de forma cronológica, con la descripción original que aparece en el plano, así como la referencia al archivo que pertenece.

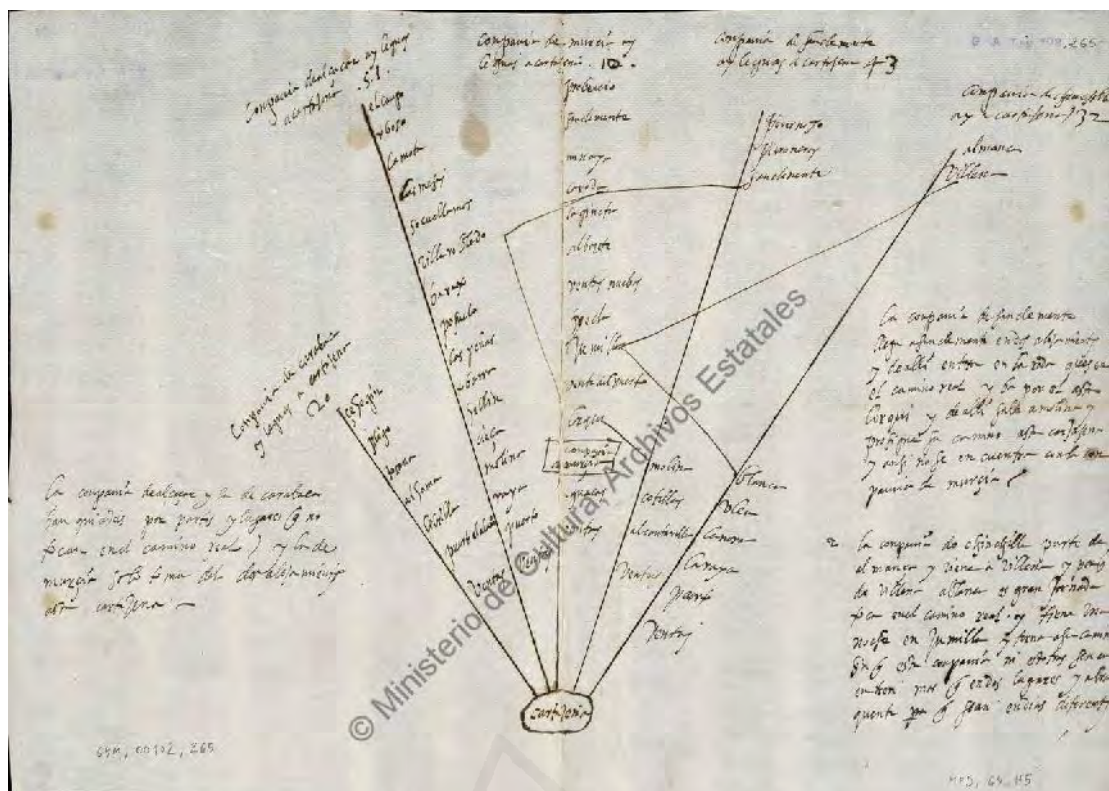
Abreviaturas:

<b>AGS</b>	Archivo General de Simancas.
<b>AMV</b>	Archivo Intermedio Militar de Valencia - Comandancia de Obras
<b>APMRM</b>	Atlas Político y Militar del Reyno de Murcia
<b>BC</b>	Biblioteca de Catalunya
<b>BDRM</b>	Biblioteca Digital de la Región de Murcia
<b>BNE</b>	Biblioteca Nacional de España
<b>CAGMM</b>	Cartoteca del Archivo General Militar de Madrid.
<b>CGE</b>	Cartoteca del Archivo Cartográfico del Centro Geográfico del Ejército.
<b>ICC</b>	Instituto Cartográfico de Cataluña
<b>LARM</b>	Las aguas de la Región Murciana
<b>MNM</b>	Museo Naval. Madrid.
<b>RAH</b>	Real Academia de la Historia
<b>RBAE</b>	Catálogo Colectivo de la Red de Bibliotecas de los Archivos Estatales
<b>SGE</b>	Archivo Cartográfico y de Estudios Geográficos del Centro Geográfico del Ejército
<b>SHM</b>	Servicio Histórico Militar.



## A1-4.2 APROXIMACIÓN A LA CIUDAD

1580	Itinerarios de las compañías de Murcia y Albacete hacia Cartagena]	AGS MPD, 65, 115
1716	Plan de una darsena propuesta entre el Muelle y la Puerta de la Mar para poner las Galeras alabrigo del mal tiempo	CGE Ar.G-T.4-C.1-40
1721	Mapa de parte de la jurisdicción de Reynos de Granada y Murcia. En que se encuentran los Rios de Castril y Guadardal que en varios tiempos y ocasiones se han propuesto traer desde sus nacimientos por Acequia R[ea] a regar los campos de las Ciudades de Lorca, Murcia, Vera y Cartagena...	AGS MPD, 49, 033
1721	Mapa del Campo de Cartagena i parte de el de Murzia con demostrazion de el curso i terreno por donde se a de dirigir el agua en dos Azequias R[eale]s de las q[ue] se hande ramificar, otras muchas particulares para difundir el Riego q[ue] se les puede dar a las Tierras q[ue] comprenden de los Ríos Castril i Guadardahal	AGS MPD, 49, 035
1724	Obispado de Cartaxena Reino de Murcia Philippus Vidal et Pinilla	BDRM
1730	Mapa parte Sur del Mar Menor y campo de Cartagena; plantas con perfiles de puentes	SGE MP RM, 171
1762	Mapa de una porcion de Costa del Mediterráneo que comprehende el cabo Martín, Alicante, Cabo de Palos y Cartagena, de los reynos de Valencia y de Murcia	AGS MPD, 50, 019
1765	Plano de Costa que comprehende desde el Puerto de Aguilas hasta la Torre Horadada con todos vajos, Sondas, Puntas y Encenadas, ultimamente corregido, este año de 1765; En la Escuela de Navegación del Deppto. de Cartag <sup>a</sup> por el 2º Piloto Juan Martinez, vajo la correccion del Alferoz de Fragata y Mro. Delineador de ella Sn. Nicolas Berlinguero	BNE National Library of Spain
1770	Plano de la Ensenada de Almazarrón Puerto de su nombre y el de la Sudía con los caminos q[u]e de la Costa se internan en el Pais	AGS MPD, 26, 078
1774	Plano de costa que comprehende desde el Puerto de Aguilas hasta Torre Horadada, donde se manifiestan las Torres que ay construidas en su Extensión, y las que se Proyectan para la seguridad y resguardo de la dicha Costa	AGS MPD, 27, 016
1774	Plano de costa que comprehende desde el Puerto de Aguilas hasta Torre Horadada donde se manifiestan las Torres que están construidas en su Extensión y las que se Proiectan para resguardo de dicha Costa demostradas en el presente Abecedario	AGS MPD, 27, 017
1789	The Mediterranean sea and Harbours ; : from Actual surveys and Astronomical Observations ;	BNE National Library of Spain
1795	Mapa de la Bastitania y Contestania con su correspondencia moderna; Por Don Juan Lopez, Geografo Pensionista de S.M...	BNE National Library of Spain
1795	Mapa de la Provincia Eclesiástica de Cartagena en tiempo de los Godos	RAH Departamento de Cartografía y Artes Gráficas — Signatura: C-055-074
1799	Plano de la costa del reino de Murcia, vistas de varios puntos de ella, por el ingeniero extraordinario de los Reales Ejércitos D. Juan José Ordovás, copiado por D. Pedro Severo Robles al Real Cuerpo de Ingeniería	APMRM
1813	Plano del puerto de Porman en la costa de Cartagena: situada la Torre (A) en la latitud N. de 37°33'45. y longitud de 5°29.5. E. de Cad.	CGE Ar.GT. 2-C.1-14(15)
1813	Plano de la ensenada del Portus : situada en la costa occidental de Cartagena a distancia de 5 millas	CGE Ar.GT. 2-C.1-14(17)
1829	1829 efectos causados por el terremoto de 21 de Marzo de 1829	BNE National Library of Spain
1857	Carta de los ferro-carriles de Almansa, Alicante y Cartagena [Material cartográfico]	RAH Departamento de Cartografía y Artes Gráficas — Signatura: C-050-021
1859	Anse de Portus Située à Cinq Milles à l'Est de Cartagène [carte nautique]	CAGMM Signatura: AT-17/31.
1860	Porto di Pormano [Material cartográfico] : a levante di Cartagena	BDRM
1865	Plano topográfico y geológico de la sierra de Cartagena	SGE MP RM, 126



<b>Título</b>	<i>Itinerarios de las compañías de Murcia y Albacete hacia Cartagena</i>
<b>Título alternativo</b>	Murcia (Comunidad Autónoma). Itinerarios. 1580; Albacete (Provincia). Itinerarios. 1580
<b>Fecha de creación</b>	1580
<b>Descripción física</b>	1 Plano : ms. ; 32 x 44 cm
<b>Descripción</b>	AGS. Guerra y Marina, Legajos, 00102, 265. Sin documentación relacionada. Todo este legajo es de minutas de cartas de su Magestad para el Duque de Alba y Adelantado de Castilla, Don Francisco de Alava, y tres diferentes ministros del ejército que iba a Portugal, y otras cosas de guerra de 1580 y 1581.; Tinta negra.; Conservación [Muy Buena]. Rotulación.; Fecha tomada de la documentación adjunta.; Manuscrito sobre papel.
<b>Autor</b>	
<b>Referencias</b>	Sin publicar
<b>Proveedor</b>	Catálogo Colectivo de la Red de Bibliotecas de los Archivos Estatales
<b>Identificador</b>	oai:rebae.mcu.es:182368
<b>Ejemplares</b>	Archivo General de Simancas. Signatura: MPD, 65, 115. Ubicación Anterior: GYM, 00102, 265
<b>Acceso a imágenes</b>	<a href="http://www.mcu.es/ccbae/es/consulta/registro.cmd?id=182368">http://www.mcu.es/ccbae/es/consulta/registro.cmd?id=182368</a>
<b>Disponible</b>	Dominio Público Marcos 1.0 No Copyright



- Título** *Plan de una dársena propuesta entre el Muelle y la Puerta de la Mar para poner las Galeras al abrigo del mal tiempo*
- Título alternativo** LA GALERA (Murcia). Dársenas (1716). 1:1.400
- Fecha de creación** 14 abril 1716
- Descripción física** 1 plano: ms., col., montado sobre tela ; 33,5x23,9 cm, en h. de 66,8x44,6 cm, pleg. en 45x33,7 cm
- Descripción** Manuscrito firmado, rubricado y fechado en Cartagena; A plumilla en tinta negra e iluminado a la acuarela en amarillo, verde y carmin; Escala gráfica de 232 varas castellanas [= 14 cm]. Orientado con lis en rosa de 8 vientos; Relación de los principales edificios civiles y religiosos, dependencias de la ciudad y elementos en proyecto indicados por clave alfabética; Acompañado de tres hojas con la descripción del reconocimiento de la zona para la mejor ubicación de la dársena fechado el 8 de Marzo de 1716; Inserta : 'Perfil sobre la ligna (1. y 2.)', 'Perfil sobre la ligna (3. y 4.)' y 'otro perfil por la construcción del Muelle propuesto para la dársena. - Escala [ca. 1:140]; Filigrana del

entelado: '33 Lienzo Júpiter 155/160'; Se dispone de documento E00813 entelado junto con éste.

<b>Autor</b>	Langot, Luis de
<b>Referencias</b>	
<b>Proveedor</b>	Biblioteca Virtual del Ministerio de Defensa
<b>Identificador</b>	oai:bibliotecavirtualdefensa.es:1029
<b>Ejemplares</b>	Cartoteca del Archivo Cartográfico del Centro Geográfico del Ejército. Colección: SG. Signatura: Ar.G-T.4-C.1-40
<b>Acceso a imágenes</b>	<a href="http://bibliotecavirtualdefensa.es/BVMDefensa/i18n/consulta/registro.cmd?id=1029">http://bibliotecavirtualdefensa.es/BVMDefensa/i18n/consulta/registro.cmd?id=1029</a>
<b>Disponible</b>	Dominio Público Marcos 1.0 No Copyright

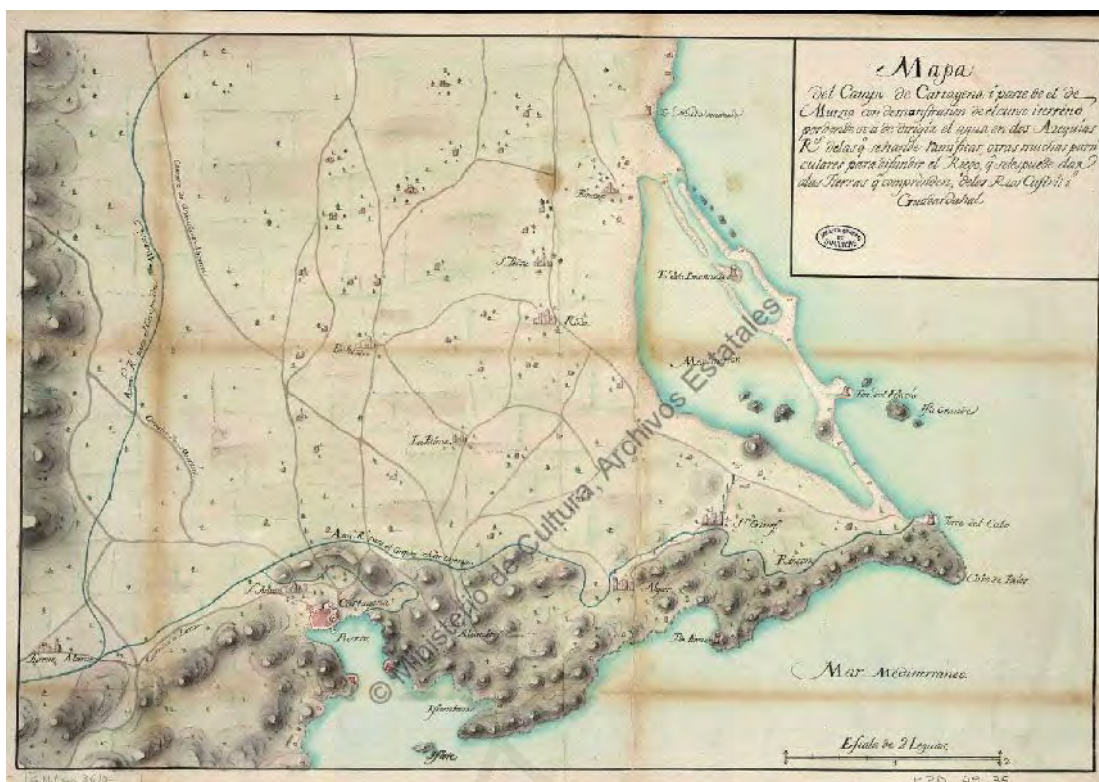


Universitat d'Alacant  
Universidad de Alicante





<b>Título</b>	<i>Mapa de parte de la jurisdicción de Reynos de Granada y Murcia. En que se encuentran los Rios de Castril y Guadardal que en varios tiempos y ocasiones se han propuesto traer desde sus nacimientos por Acequia R[ea]l a regar los campos de las Ciudades de Lorca, Murcia, Vera y Cartagena...</i>
<b>Título alternativo</b>	Granada (Provincia). Obras hidráulicas. Mapas. 1721; Murcia (Comunidad Autónoma). Obras hidráulicas. Mapas. 1721
<b>Fecha de creación</b>	1721
<b>Descripción física</b>	Escala [ca. 1:110]. 4 leguas [= 21,5 cm]
<b>Descripción</b>	AGS. Secretaría de Guerra, Legajos, 03610. Con una relación de reconocimiento hecho de dichos ríos por D. Isidro Próspero Verdoom, Lorca, 1 de octubre de 1721 y otros documentos adyacentes sobre ese tema.; Tinta y colores. Con explicación; Manuscrito sobre papel.
<b>Autor</b>	
<b>Referencias</b>	Mapas, planos y dibujos (Años 1508-1962). Volumen II : p. 229
<b>Proveedor</b>	Catálogo Colectivo de la Red de Bibliotecas de los Archivos Estatales
<b>Identificador</b>	oai:rebae.mcu.es:183546
<b>Ejemplares</b>	Archivo General de Simancas. Signatura: MPD, 49, 033. Ubicación Anterior: SGU, 03610
<b>Acceso a imágenes</b>	<a href="http://www.mcu.es/ccbae/es/consulta/registro.cmd?id=183546">http://www.mcu.es/ccbae/es/consulta/registro.cmd?id=183546</a>
<b>Disponible</b>	Dominio Público Marcos 1.0 No Copyright



<b>Título</b>	<i>Mapa del Campo de Cartagena i parte de el de Murcia con demostracion de el curso i terreno por donde se a de dirigir el agua en dos Azequias Reales de las que se hande ramificar, otras muchas particulares para difundir el Riego que se les puede dar a las Tierras que comprenden de los Ríos Castril i Guadardahal</i>
<b>Título alternativo</b>	Murcia (Comunidad Autónoma). Obras hidráulicas. Mapas. 1721
<b>Fecha de creación</b>	1721
<b>Descripción física</b>	1 mapa : ms., col. ; 35 x 50 cm
<b>Descripción</b>	AGS. Secretaría de Guerra, Legajos, 03610. Con una relación de reconocimiento hecho de dichos ríos por D. Isidro Próspero Verdoom, Lorca, 1 de octubre de 1721 y otros documentos adyacentes sobre ese tema.; Tinta y colores. Con explicación; Manuscrito sobre papel.
<b>Autor</b>	
<b>Referencias</b>	Mapas, planos y dibujos (Años 1508-1962). Volumen II : p. 127
<b>Proveedor</b>	Catálogo Colectivo de la Red de Bibliotecas de los Archivos Estatales
<b>Identificador</b>	oai:rebae.mcu.es:183548
<b>Ejemplares</b>	Archivo General de Simancas. Signatura: MPD, 49, 035. Ubicación Anterior: SGU, 03610
<b>Acceso a imágenes</b>	<a href="http://www.mcu.es/ccbae/es/consulta/registro.cmd?id=183548">http://www.mcu.es/ccbae/es/consulta/registro.cmd?id=183548</a>
<b>Disponible</b>	Dominio Público Marcos 1.0 No Copyright





<b>Título</b>	<i>Obispado de Cartaxena Reino de Mvrcia [Material cartográfico]</i>
<b>Título alternativo</b>	Cartagena (Murcia) (Obispado). Mapas generales. 1724
<b>Fecha de creación</b>	1724
<b>Descripción física</b>	1 mapa grab., col. 54 x 75 cm
<b>Descripción</b>	Al verso anotado en tinta de bugalla: "XV"; Sumario: Presenta un mapa del obispado de Cartagena; Copia Digital. Real Academia de la Historia: 2010; Se conserva otro ejemplar suelto (R. 510. Sign. C-VII e 5); Orientado con lis en rosa de 16 vientos con el N al E del mapa. Relieve por montes de perfil y sombreado. Costa sombreada e iluminada a la aguada en azul. Abundante toponimia. Límites del obispado y del reino en doble línea de puntos iluminada a la aguada en rojo y amarillo respectivamente. La Huerta de Murcia en línea punteada e iluminada a la aguada en verde y el Campo de Murcia con línea punteada y aguada en pardo; El nombre de su autor y la fecha en el ángulo inferior derecho; Restaurado en 1999; En el lado derecho cartela en cornucopia con notas explicativas sobre el obispado: límites, caminos reales, puentes y signos convencionales para las ciudades, parroquias y villas. Sobre la cartela se halla otra en cornucopia ornada con vegetales y cabezas humanas, que alberga la escala. En la parte superior enlaza con sendos escudos: el del obispado y el de su obispo D. Luis Belluga y Moncada. En el lado izquierdo título en cornucopia con una historia del obispado hasta 1724 "Primero del Reynado del S. D.n Luis prio de Borboun, Rey de las Españas". En el lado derecho las armas del obispo y obispado. En el remate superior sendos angelotes con trompetas y flores enmarcan sendos escudos con Corona Real: el del reyno y el del monarca; guirnaldas y cintas bordean ambos escudos. En el remate inferior del título sendos genios de los mares sobre seres híbridos: caballos con colas de dragones sobre el mar Mediterráneo. Dos navíos y otras dos pequeñas embarcaciones. El mapa rodeado por un marco con molduras
<b>Autor</b>	Vidal y Pinilla, Felipe

<b>Referencias</b>	López Gómez, Antonio y Manso Porto, Carmen, Cartografía del siglo XVIII. Tomás López en la Real Academia de la Historia, Madrid, Real Academia de la Historia, 2006, n.º 127, p. 370 Mapas y planos de varios autores contenidos en este II tomo. - Madrid, 1791. - n.º 15
<b>Proveedor</b>	Biblioteca Digital Real Academia de la Historia
<b>Identificador</b>	oai:bibliotecadigital.rah.es:12765
<b>Ejemplares</b>	
<b>Acceso a imágenes</b>	<a href="http://bibliotecadigitalhispanica.bne.es/view/action/singleViewer.do?dvs=1376392364075~420&amp;locale=es_ES&amp;VIEWER_URL=/view/action/singleViewer.do?&amp;DELIVERY_RULE_ID=10&amp;frameId=1&amp;usePid1=true&amp;usePid2=true">http://bibliotecadigitalhispanica.bne.es/view/action/singleViewer.do?dvs=1376392364075~420&amp;locale=es_ES&amp;VIEWER_URL=/view/action/singleViewer.do?&amp;DELIVERY_RULE_ID=10&amp;frameId=1&amp;usePid1=true&amp;usePid2=true</a>
<b>Disponible</b>	<b>Derechos reservados - Acceso libre</b>

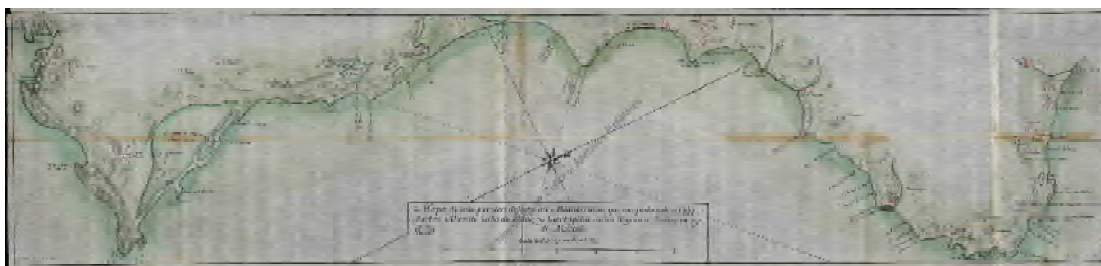


Universitat d'Alacant  
Universidad de Alicante



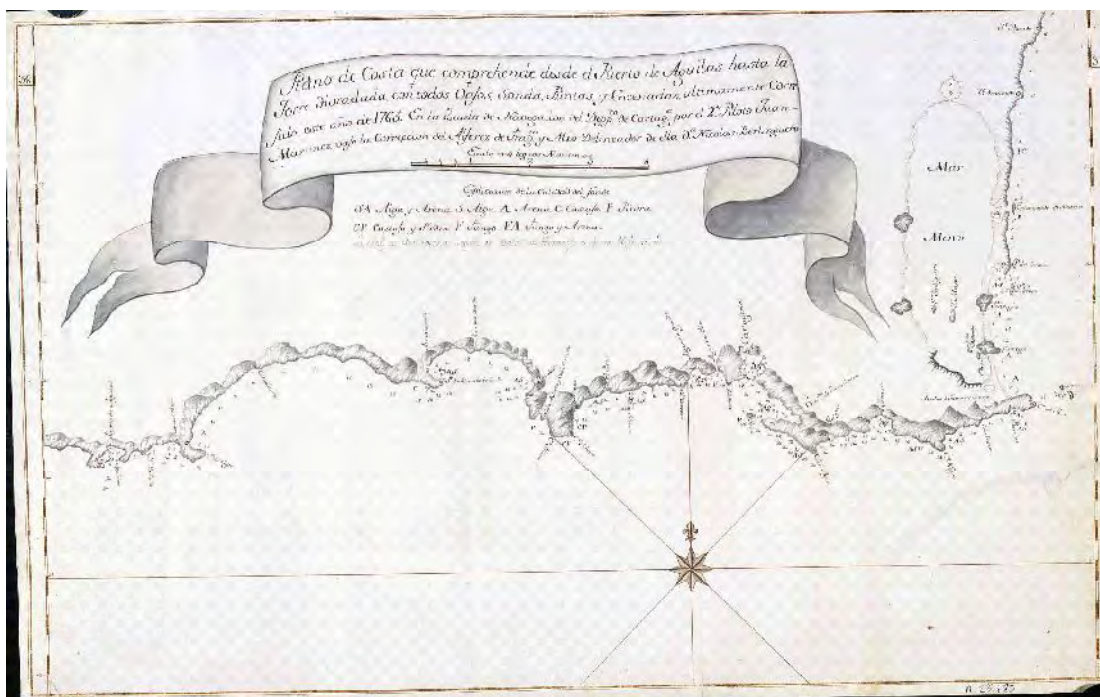


<b>Título</b>	<i>Mapa parte Sur del Mar Menor y campo de Cartagena; plantas con perfiles de puentes</i>
<b>Título alternativo</b>	
<b>Fecha de creación</b>	1730
<b>Descripción física</b>	Escala indicada. Tinta y colores. Con explicación
<b>Descripción</b>	
<b>Autor</b>	
<b>Referencias</b>	
<b>Proveedor</b>	Ministerio de Defensa. Archivo Cartográfico y de Estudios Geográficos del Centro Geográfico del Ejército
<b>Identificador</b>	
<b>Ejemplares</b>	SGE MP RM, 171
<b>Acceso a imágenes</b>	<a href="http://archivoweb.carm.es/archivoGeneral/arg.muestra_detalle?idses=0&amp;pref_id=2295479">http://archivoweb.carm.es/archivoGeneral/arg.muestra_detalle?idses=0&amp;pref_id=2295479</a>
<b>Disponible</b>	Se permite la consulta gratuita de toda la información contenida en esta sede y la libre divulgación de la misma.



<b>Título</b>	<i>Mapa de una porcion de Costa del Mediterráneo que comprehende el cabo Martín, Alicante, Cabo de Palos y Cartagena, de los reynos de Valencia y de Murcia</i>
<b>Título alternativo</b>	Valencia (Reino). Costas. Mapas generales. 1762; Murcia
<b>Fecha de creación</b>	1762
<b>Descripción física</b>	1 mapa : ms., col. ; 31 x 130 cm
<b>Descripción</b>	AGS. Secretaría de Guerra, Legajos, 03609. Con carta de Antonio Bucareli a Ricardo Wall. Zamora, 29 de abril de 1762.; Tinta y colores. Con explicación; Manuscrito sobre papel.
<b>Autor</b>	
<b>Referencias</b>	Mapas, planos y dibujos (Años 1508-1962). Volumen II : p. 432
<b>Proveedor</b>	Catálogo Colectivo de la Red de Bibliotecas de los Archivos Estatales
<b>Identificador</b>	oai:rebae.mcu.es:183617
<b>Ejemplares</b>	Archivo General de Simancas. Signatura: MPD, 50, 019. Ubicación Anterior: SGU, 03609
<b>Acceso a imágenes</b>	<a href="http://www.mcu.es/ccbae/es/consulta/registro.cmd?id=183617">http://www.mcu.es/ccbae/es/consulta/registro.cmd?id=183617</a>
<b>Disponible</b>	Dominio Público Marcos 1.0 No Copyright

Universitat d'Alacant  
Universidad de Alicante



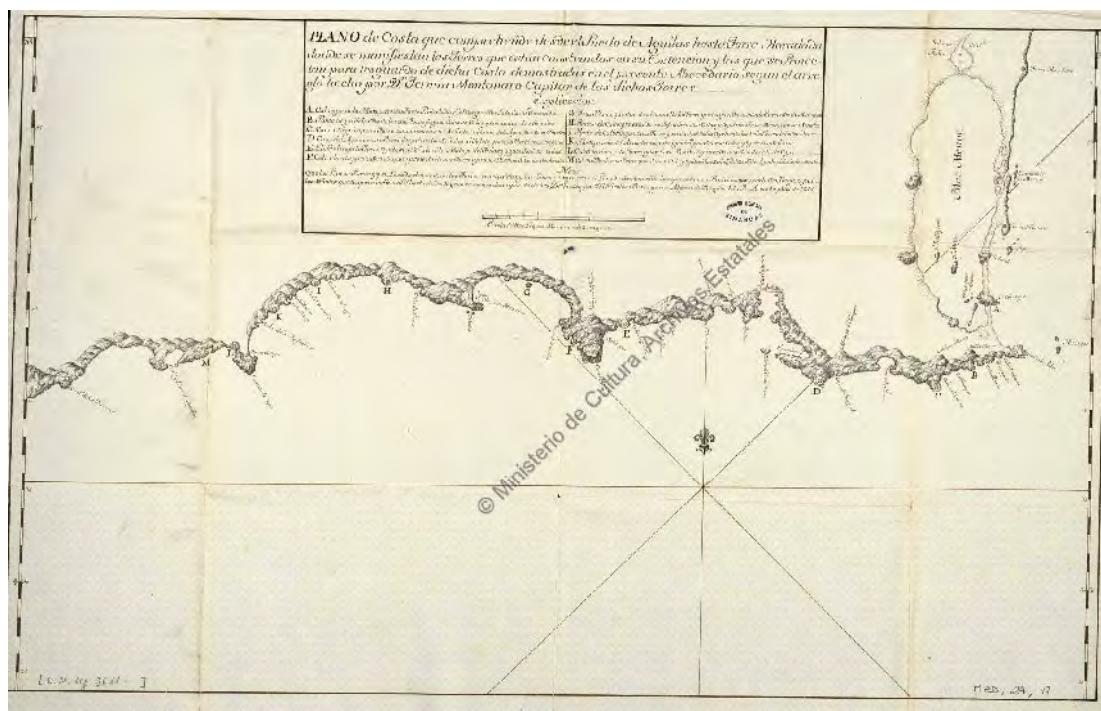
<b>Título</b>	<i>Plano de Costa que comprehende desde el Puerto de Aguilas hasta la Torre Horadada con todos vajos, Sondas, Puntas y Encenadas, ultimamente correjido, este año de 1765; En la Escuela de Navegación del Deppto. de Cartagª por el 2º Piloto Juan Martinez, vajo la correccion del Alferez de Fragata y Mro. Delineador de ella Sn. Nicolas Berlinguero ;</i>
<b>Título alternativo</b>	Murcia (Provincia); Cartas náuticas ; 1765 ;
<b>Fecha de creación</b>	1765
<b>Descripción física</b>	1 carta náutica ms., col. 37,5 x 60,5 cm
<b>Descripción</b>	Monograph/item; National bibliographic agency; Linear scale; 169600(Constant ratio linear horizontal scale)
<b>Autor</b>	
<b>Referencias</b>	
<b>Proveedor</b>	National Library of Spain / Biblioteca Nacional de España Martínez, Juan ;; Berlinguero, Nicolás ;; Real Escuela de Navegación (Cartagena) ;
<b>Identificador</b>	bica0000015621
<b>Ejemplares</b>	
<b>Acceso a imágenes</b>	<a href="http://bibliotecadigitalhispanica.bne.es/view/action/singleViewer.do?dvs=1376376778555~457&amp;locale=es_ES&amp;VIEWER_URL=/view/action/singleViewer.do?&amp;DELIVERY_RULE_ID=10&amp;frameId=1&amp;usePid1=true&amp;usePid2=true">http://bibliotecadigitalhispanica.bne.es/view/action/singleViewer.do?dvs=1376376778555~457&amp;locale=es_ES&amp;VIEWER_URL=/view/action/singleViewer.do?&amp;DELIVERY_RULE_ID=10&amp;frameId=1&amp;usePid1=true&amp;usePid2=true</a>
<b>Disponible</b>	<b>Derechos reservados - Acceso libre</b>






<b>Título</b>	<i>Plano de la Ensenada de Almazarrón Puerto de su nombre y el de la Sudía con los caminos que de la Costa se internan en el País</i>
<b>Título alternativo</b>	Mazarrón (Murcia). Mapas generales. 1770
<b>Fecha de creación</b>	1770
<b>Descripción física</b>	1 plano : ms., col. ; 43 x 106 cm
<b>Descripción</b>	En el ángulo superior izquierdo: Nº 1º; AGS. Secretaría de Guerra, Legajos, 03487. En carpeta con tit.: 1769. Año 1771. Almazarrón sobre construye vna Bateria y torre. Con informe de Mateo Vodopich con una descripción de la ensenada de Mazarrón, Cartagena, 15 de Marzo de 1770.; Tinta y colores a la aguada, azules, grises, encarnados, verdes. Representación de relieve por sombreado. Orientado con lis en rosa de ocho vientos.; Conservación [Muy Buena]; Manuscrito sobre papel.
<b>Autor</b>	Vodopich, Mateo
<b>Referencias</b>	Sin publicar
<b>Proveedor</b>	Catálogo Colectivo de la Red de Bibliotecas de los Archivos Estatales
<b>Identificador</b>	oai:rebae.mcu.es:184109
<b>Ejemplares</b>	Archivo General de Simancas. Signatura: MPD, 26, 078. Ubicación Anterior: SGU, 03487
<b>Acceso a imágenes</b>	<a href="http://www.mcu.es/ccbae/es/consulta/registro.cmd?id=184109">http://www.mcu.es/ccbae/es/consulta/registro.cmd?id=184109</a>
<b>Disponible</b>	Dominio Público Marcos 1.0 No Copyright





<b>Título</b>	<i>Plano de costa que comprehende desde el Puerto de Aguilas hasta Torre Horadada donde se manifiestan las Torres que están construidas en su Extensión y las que se Proiectan para resguardo de dicha Costa demostradas en el presente Abecedario</i>
<b>Título alternativo</b>	Murcia (Comunidad Autónoma). Costas. Mapas generales. 1774
<b>Fecha de creación</b>	1774
<b>Descripción física</b>	
<b>Descripción</b>	AGS. Secretaría de Guerra, Legajos, 03611. Entre otros documentos con carta de don Fermín Montanaro y relación detallada de la citada costa con expresión de los puestos que necesitan fortificarse, Cartagena, 31 de diciembre de 1774; Tinta y colores. Con explicación; Manuscrito sobre papel.
<b>Autor</b>	Montanaro, Fermín
<b>Referencias</b>	Mapas, planos y dibujos (Años 1503-1805). Volumen I : p. 725
<b>Proveedor</b>	Catálogo Colectivo de la Red de Bibliotecas de los Archivos Estatales
<b>Identificador</b>	oai:rebae.mcu.es:181347
<b>Ejemplares</b>	Archivo General de Simancas. Signatura: MPD, 27, 017. Ubicación Anterior: SGU, 03611
<b>Acceso a imágenes</b>	<a href="http://www.mcu.es/ccbae/es/consulta/registro.cmd?id=181347">http://www.mcu.es/ccbae/es/consulta/registro.cmd?id=181347</a>
<b>Disponible</b>	Dominio Público Marcos 1.0 No Copyright



<b>Título</b>	<i>Plano de costa que comprehende desde el Puerto de Aguilas hasta Torre Horadada, donde se manifiestan las Torres que ay construidas en su Extensión, y las que se Proyectan para la seguridad y resguardo de la dicha Costa</i>
<b>Título alternativo</b>	Murcia (Comunidad Autónoma). Costas. Mapas generales. 1774
<b>Fecha de creación</b>	1774
<b>Descripción física</b>	1 plano : ms., col. ; 44 x 69 cm
<b>Descripción</b>	AGS. Secretaría de Guerra, Legajos, 03611. Entre otros documentos con carta de don Fermín Montanaro y relación detallada de la citada costa con expresión de los puestos que necesitan fortificarse, Cartagena, 31 de diciembre de 1774; Tinta y colores. Con explicación; Manuscrito sobre papel.
<b>Autor</b>	Montanaro, Fermín
<b>Referencias</b>	Mapas, planos y dibujos (Años 1503-1805). Volumen I : p. 725
<b>Proveedor</b>	Catálogo Colectivo de la Red de Bibliotecas de los Archivos Estatales
<b>Identificador</b>	oai:rebae.mcu.es:181346
<b>Ejemplares</b>	Archivo General de Simancas. Signatura: MPD, 27, 016. Ubicación Anterior: SGU, 03611
<b>Acceso a imágenes</b>	<a href="http://www.mcu.es/ccbae/es/consulta/registro.cmd?id=181346">http://www.mcu.es/ccbae/es/consulta/registro.cmd?id=181346</a>
<b>Disponible</b>	Dominio Público Marcos 1.0 No Copyright



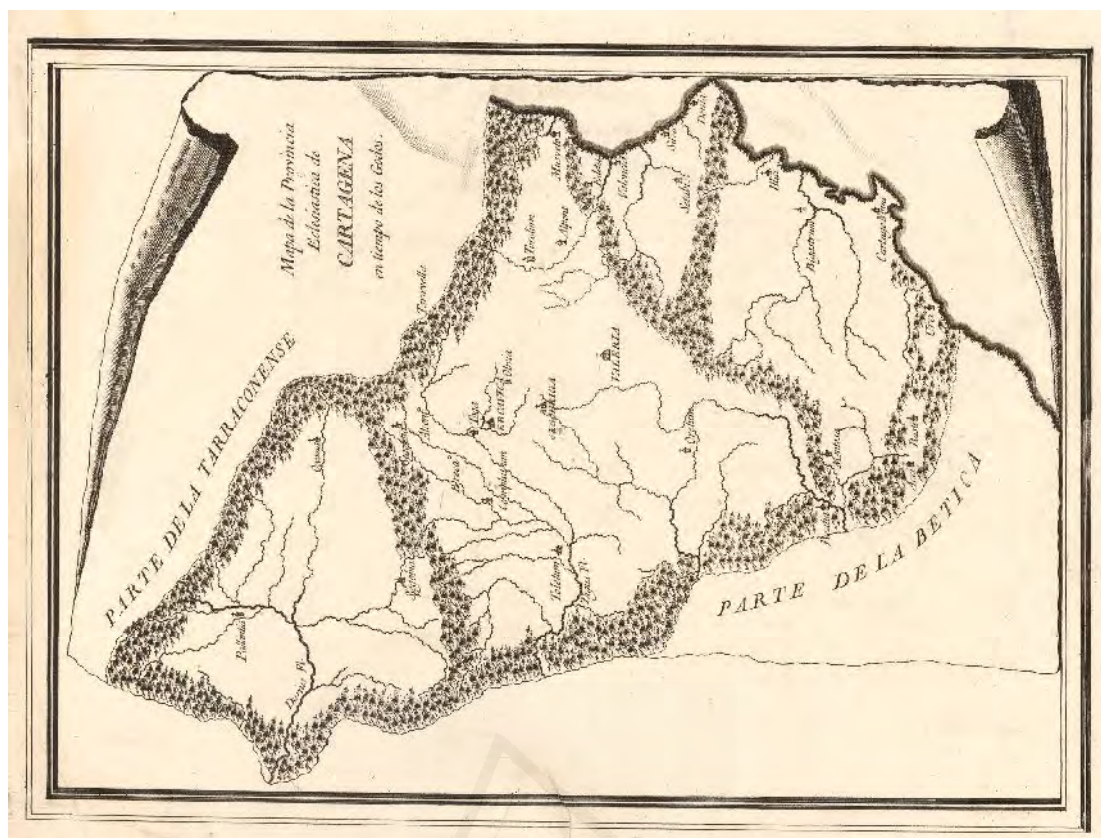
<b>Título</b>	<i>The Mediterranean sea and Harbours; from Actual surveys and Astronomical Observations.</i>
<b>Título alternativo</b>	Mediterráneo (Mar). Cartas náuticas; 1789; Málaga; Barcelona; Génova; Trípoli; Tánger; Gibraltar; Argel; Almería; Gibralta; Cartagena (Murcia); Túnez; Nápoles; Messina (Italia); Ancona; Salónica; Alejandría (Egipto); Alexandrette; Constantinopla; Dardanelos.
<b>Fecha de creación</b>	1789
<b>Descripción física</b>	1 carta náutica grab., col. 90 x 150 cm
<b>Descripción</b>	
<b>Autor</b>	London [s.n.] Printed for D. Steel at his Navegation Warehouse, Union Row, Little Tower Hill, Publish'd as the Act directs
<b>Referencias</b>	
<b>Proveedor</b>	National Library of Spain / Biblioteca Nacional de España
<b>Identificador</b>	bica0000079490
<b>Ejemplares</b>	
<b>Acceso a imágenes</b>	<a href="http://bibliotecadigitalhispanica.bne.es/view/action/singleViewer.do?dvs=1376393212545~364&amp;locale=es_ES&amp;VIEWER_URL=/view/action/singleViewer.do?&amp;DELIVERY_RULE_ID=10&amp;frameId=1&amp;usePid1=true&amp;usePid2=true">http://bibliotecadigitalhispanica.bne.es/view/action/singleViewer.do?dvs=1376393212545~364&amp;locale=es_ES&amp;VIEWER_URL=/view/action/singleViewer.do?&amp;DELIVERY_RULE_ID=10&amp;frameId=1&amp;usePid1=true&amp;usePid2=true</a>
<b>Disponible</b>	<b>Derechos reservados - Acceso libre</b>





<b>Título</b>	<i>Mapa de la Bastitania y Contestania con su correspondencia moderna; Por Don Juan Lopez, Geografo Pensionista de S.M...;</i>
<b>Título alternativo</b>	Murcia (Provincia) Historia; Edad Antigua; (1795); Bastitania; Historia. Edad antigua; 1795; Cartagena (Murcia). Historia. Edad antigua; 1795; Alicante (Provincia). Historia. Edad antigua; 1795; Contestania. Historia. Edad antigua ; 1795 ;
<b>Fecha de creación</b>	1795
<b>Descripción física</b>	1 mapa grab., col. 34 x 38,5 cm
<b>Descripción</b>	En el ángulo superior izquierdo del mapa: "Para formar este mapa se han tenido presentes las Geografías de Estrabon, Popeninio Mela y Ptolomeo..."; Escala expresada también en Millas Romanas de 75 al grado, y Estadios Griegos Olímpicos
<b>Autor</b>	López, Juan ; (1765-1830)
<b>Referencias</b>	Se hallará en Madrid, calle de Atocha, frente a la casa de los Gremios, quarto principal [Juan López]
<b>Proveedor</b>	National Library of Spain / Biblioteca Nacional de España
<b>Identificador</b>	bica0000014151
<b>Ejemplares</b>	
<b>Acceso a imágenes</b>	<a href="http://bibliotecadigitalhispanica.bne.es/view/action/singleViewer.do?dvs=1376391392525~948&amp;locale=es_ES&amp;VIEWER_URL=/view/action/singleViewer.do?&amp;DELIVERY_RULE_ID=10&amp;frameId=1&amp;usePid1=true&amp;usePid2=true">http://bibliotecadigitalhispanica.bne.es/view/action/singleViewer.do?dvs=1376391392525~948&amp;locale=es_ES&amp;VIEWER_URL=/view/action/singleViewer.do?&amp;DELIVERY_RULE_ID=10&amp;frameId=1&amp;usePid1=true&amp;usePid2=true</a>
<b>Disponible</b>	<b>Derechos reservados - Acceso libre</b>






<b>Título</b>	<i>Mapa de la Provincia Eclesiástica de Cartagena en tiempo de los Godos</i>
<b>Título alternativo</b>	España. E. Historia. 414-711 (Época visigoda). 1795
<b>Fecha de creación</b>	1795
<b>Descripción física</b>	1 mapa: grab. ; 37 x 31 cm
<b>Descripción</b>	Relieve por montes de perfil. Hidrografía; Mapa delineado por Cornide y grabado por Tomás López según la documentación de la RAH; Mapa grabado por Tomás López tras aceptar la Academia su propuesta. Según las Actas, RAH, 24 de abril de 1795 y 1 de abril de 1796, Tomás López "presentó las dos láminas de cobre abiertas bajo su dirección", que representaban "una de ellas la carta geográfica de la Celtiberia y la otra la de la provincia eclesiástica Cartaginense en tiempo de los godos", que habían de servir "para la memoria extendida" por José Cornide sobre las mencionadas antigüedades. La junta acordó despachar, a favor del geógrafo, "el libramiento de 40 doblones sencillos, o sean 2.400 reales de vellón, del coste de ambas planchas". Referencia en: Manso Porto, Carmen. El geógrafo Tomás López en la Real Academia. En: López Gómez, A. y Manso Porto, C. Cartografía del siglo XVIII. Tomás López en la Real Academia de la Historia. Madrid, 2006, pp. 244-245. Más información sobre el mapa en Abascal, J. M. y Cebrián, R. Manuscritos sobre Antigüedades de la Real Academia de la Historia. Madrid, 2005. p. 144. ID., Los viajes de José Cornide por España y Portugal de 1754 a 1801. Madrid, 2009; Mapa diseñado sobre un marco. Los bordes superior e inferior izquierdo están desprendidos del supuesto marco y se ondulan como si se tratara de un pergamino
<b>Autor</b>	Cornide, José (1734-1803); López, Tomás (1730-1802)
<b>Referencias</b>	Ejemplar suelto del mapa publicado en: Noticia de las antigüedades de Cabeza del Griego reconocidas de orden de la Real Academia de la Historia por su académico de número Don Josef Cornide. Memorias de la Real Academia de la Historia, 1799. T. III, pp. 71-244 (mapa en pp. 224-225)

<b>Proveedor</b>	Biblioteca Digital Real Academia de la Historia
<b>Identificador</b>	oai:bibliotecadigital.rah.es:29021
<b>Ejemplares</b>	Real Academia de la Historia — Colección: Departamento de Cartografía y Artes Gráficas — Signatura: C-055-074 — Signatura antigua: C-VII i 75 — Nº de registro: 00707 Real Academia de la Historia — Colección: Departamento de Cartografía y Artes Gráficas — Signatura: C-055-073 — Signatura antigua: C-VII i 74 — Nº de registro: 00708
<b>Acceso a imágenes</b>	<a href="http://bibliotecadigital.rah.es/dgbrah/i18n/consulta/registro.cmd?id=29021">http://bibliotecadigital.rah.es/dgbrah/i18n/consulta/registro.cmd?id=29021</a>
<b>Disponible</b>	Dominio Público Marcos 1.0 No Copyright

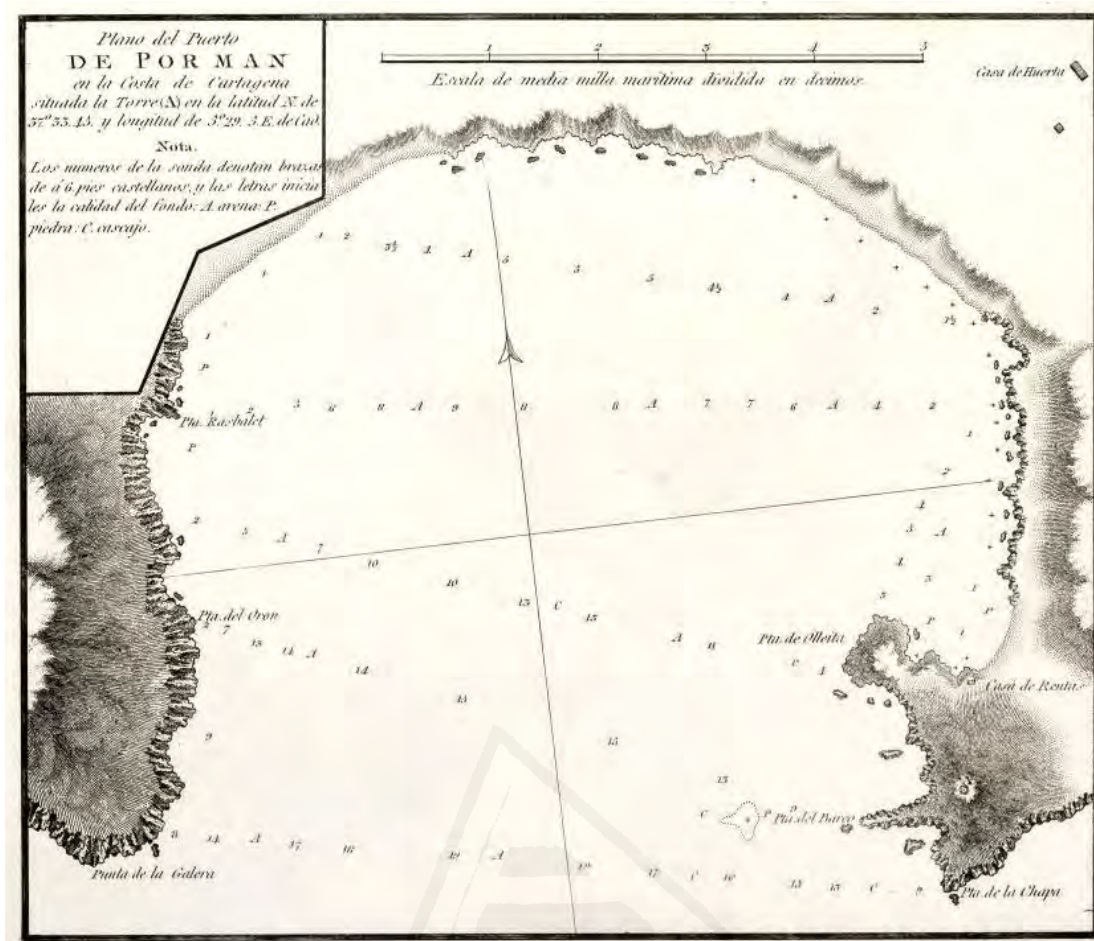


Universitat d'Alacant  
Universidad de Alicante



<b>Título</b>	<i>Plano de la costa del reino de Murcia, vistas de varios puntos de ella, por el ingeniero extraordinario de los Reales Ejércitos D. Juan José Ordovás, copiado por D. Pedro Severo Robles al Real Cuerpo de Ingeniería</i>
<b>Título alternativo</b>	
<b>Fecha de creación</b>	1799
<b>Descripción física</b>	
<b>Descripción</b>	
<b>Autor</b>	Juan José Ordovás
<b>Referencias</b>	ATLAS POLÍTICO Y MILITAR DEL REYNO DE MURCIA FORMADO POR EL CAPITÁN DE YNFANTERIA E INGENIERO ORDINARIO DE LOS REALES EJERCITOS DON JUAN JOSÉ ORDOVÁS. AÑO 1799. ISBN: 84-609-8450-8
<b>Proveedor</b>	Archivo General Militar de Madrid
<b>Identificador</b>	
<b>Ejemplares</b>	
<b>Acceso a imágenes</b>	
<b>Disponible</b>	<b>Derechos reservados - Acceso libre</b>

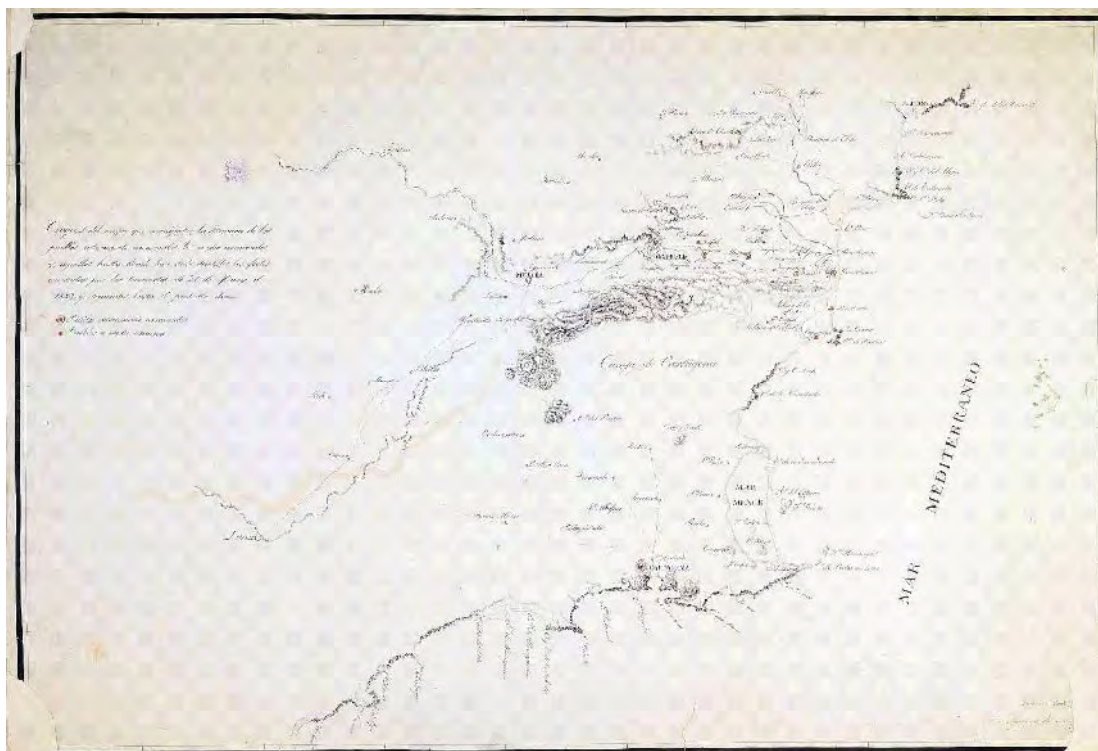




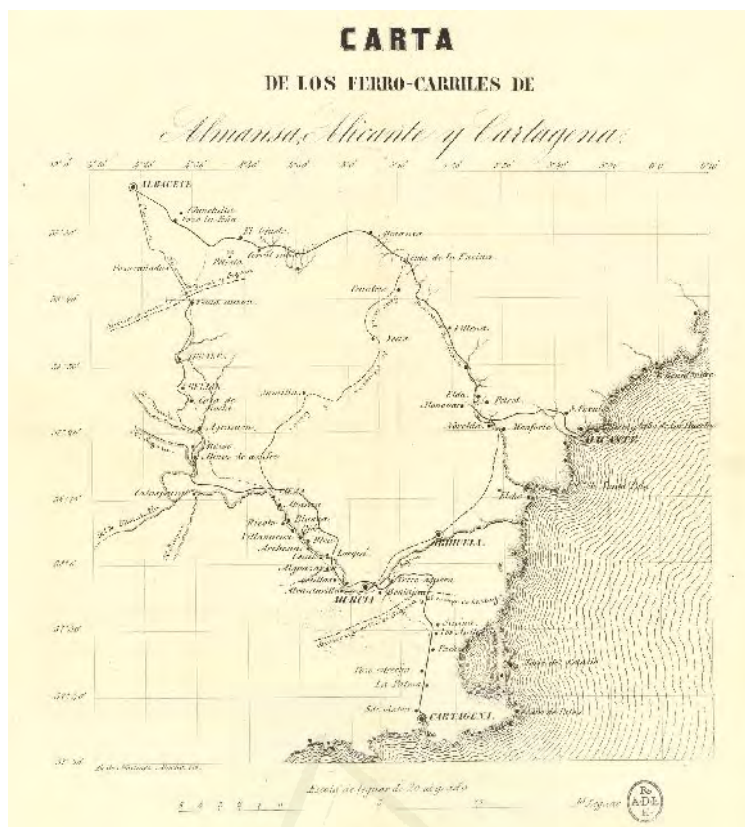
<b>Título</b>	<i>Plano del puerto de Porman en la costa de Cartagena: situada la Torre (A) en la latitud N. de 37°33'45. y longitud de 5°29.5. E. de Cad.</i>
<b>Título alternativo</b>	PORMAN (Murcia) (Puerto). Cartas náuticas (1813). 1:6.700
<b>Fecha de creación</b>	1813
<b>Descripción física</b>	1 carta náutica ; 17,6 x 20,6 cm, en h. de 30,4 x 40,8 cm
<b>Descripción</b>	Orientado con flecha en cuadrante; Relieve representado por sombreado; Relación de la distinta calidad del fondo indicada mediante clave hidrográfica; Indica veriles, bajos y sondas batimétricas en brazas de 6 pies castellanos; En: Portulano de la Península de España. Quaderno 2, Costas de Valencia y Murcia. Num. 30, Murcia
<b>Autor</b>	España. Dirección de Hidrografía
<b>Referencias</b>	Portulano de la Península de España. Quaderno 2, costas de Valencia y Murcia
<b>Proveedor</b>	Biblioteca Virtual del Patrimonio Bibliográfico
<b>Identificador</b>	oai:bvpb.mcu.es:408598
<b>Ejemplares</b>	Cartoteca del Centro Geográfico del Ejército. Colección: SG. Signatura: Ar.G-T.2-C.1-14(15)
<b>Acceso a imágenes</b>	<a href="http://bvpb.mcu.es/es/consulta/registro.cmd?id=408598">http://bvpb.mcu.es/es/consulta/registro.cmd?id=408598</a>
<b>Disponible</b>	Dominio Público Marcos 1.0 No Copyright





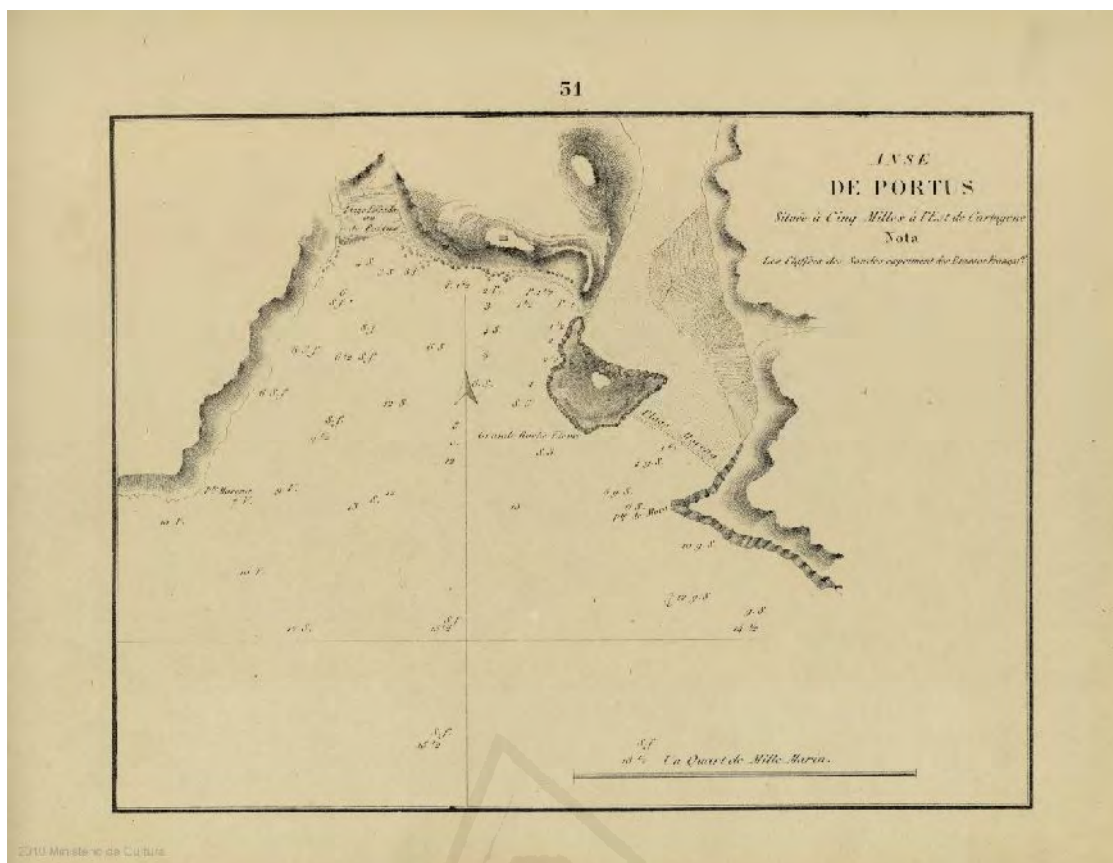


<b>Título</b>	<i>Croquis del mapa que manifiesta la situación de los pueblos enteramente arruinados, los medio arruinados y aquellos hasta donde han sido sensibles los efectos causados por el terremoto de 21 de Marzo de 1829 y siguientes hasta el presente día ; José Agustin de Larramendi</i>
<b>Título alternativo</b>	Alicante (Provincia) Terremotos; 1829. Murcia (Provincia) Terremotos; 1829.
<b>Fecha de creación</b>	1829
<b>Descripción física</b>	1 mapa ms. 49 x 72 cm
<b>Descripción</b>	Croquis del mapa que manifiesta la situación de los pueblos enteramente arruinados, los medio arruinados y aquellos hasta donde han sido sensibles los efectos causados por el terremoto de 21 de Marzo de 1829 y siguientes hasta el presente día. Relieve por sombreado. - Indicados en rojo los pueblos afectados por los terremotos. - Representa la zona comprendida entre Alicante al N., Lorca al O., Cartagena al S. y la costa al E
<b>Autor</b>	Larramendi, José Agustin de
<b>Referencias</b>	
<b>Proveedor</b>	National Library of Spain / Biblioteca Nacional de España
<b>Identificador</b>	bica0000014275
<b>Ejemplares</b>	
<b>Acceso a imágenes</b>	<a href="http://www.europeana.eu/portal/record/9200128/FB6D04DC211C4168A4F3B158A6FC448DF515A2DC.html">http://www.europeana.eu/portal/record/9200128/FB6D04DC211C4168A4F3B158A6FC448DF515A2DC.html</a>
<b>Disponible</b>	<b>Derechos reservados - Acceso libre</b>



<b>Título</b>	<i>Carta de los ferro-carriles de Almansa, Alicante y Cartagena</i>
<b>Título alternativo</b>	España. SE. Ferrocarriles. 1857
<b>Fecha de creación</b>	1857
<b>Descripción física</b>	1 mapa: lit. ; 38 x 27 cm
<b>Descripción</b>	Márgenes graduados. Topónimos de las principales ciudades por donde pasa el ferrocarril; Mención de responsabilidad tomada del libro: Almazán, José. Memoria sobre el proyecto del ferrocarril de Albacete a Cartagena. Madrid: Imprenta Fundición y Librería de D. Eusebio Aguado, Pontejos, 8. 1857, 226 pp + 2 mapas; Fecha y lugar de publicación tomados del libro en donde se publicó el mapa
<b>Autor</b>	Almazán, José (fl.1857); Litografía de Martínez (Madrid)
<b>Referencias</b>	Almazán, José. Memoria sobre el proyecto del ferrocarril de Albacete a Cartagena. Madrid: Imprenta Fundición y Librería de D. Eusebio Aguado, Pontejos, 8. 1857, 226 pp + 2 mapas: Reseña en: Fuente, Ángel de la. Memoria sobre el proyecto del Ferrocarril de Albacete a Cartagena. Revista de Obras Públicas, 6, tomo I (12): 138-141, 1858. Fuente consultada en: <a href="http://ropdigital.ciccp.es">http://ropdigital.ciccp.es</a>
<b>Proveedor</b>	Biblioteca Digital Real Academia de la Historia
<b>Identificador</b>	oai:bibliotecadigital.rah.es:28953
<b>Ejemplares</b>	Real Academia de la Historia — Colección: Departamento de Cartografía y Artes Gráficas — Signatura: C-050-021 — Signatura antigua: C-VII d 21 — Nº de registro: 00499 Editor: Lit. de Martínez, Atocha 16
<b>Acceso a imágenes</b>	<a href="http://bibliotecadigital.rah.es/dgbrah/i18n/consulta/registro.cmd?id=28953">http://bibliotecadigital.rah.es/dgbrah/i18n/consulta/registro.cmd?id=28953</a>
<b>Disponible</b>	Dominio Público Marcos 1.0 No Copyright





<b>Título</b>	<i>Anse de Portus Située à Cinq Milles à l'Est de Cartagène [carte nautique]</i>
<b>Título alternativo</b>	
<b>Fecha de creación</b>	1859
<b>Descripción física</b>	Escala [ca. 1:4183], Un quart de Mille Marin [= 8'3 cm]
<b>Descripción</b>	Relieve : batimetria y sombreado en costa Orientado con flecha Profundidad sondas expresada en 'Brases Françaises'
<b>Autor</b>	
<b>Referencias</b>	
<b>Proveedor</b>	
<b>Identificador</b>	
<b>Ejemplares</b>	Cartoteca del Archivo General Militar de Madrid. Colección: SH. Signatura: AT-17/31. Signatura anterior: S-a-15. Signatura anterior: AT-P-17. Signatura anterior: 6873
<b>Acceso a imágenes</b>	<a href="http://bvpb.mcu.es/en/consulta/registro.cmd?id=461907">http://bvpb.mcu.es/en/consulta/registro.cmd?id=461907</a>
<b>Disponible</b>	Dominio Público Marcos 1.0 No Copyright





<b>Título</b>	<i>Plano topográfico y geológico de la sierra de Cartagena</i>
<b>Título alternativo</b>	
<b>Fecha de creación</b>	1865
<b>Descripción física</b>	Escala indicada. Impreso en colores. Con explicación
<b>Descripción</b>	
<b>Autor</b>	Botella Hornos, Federico
<b>Referencias</b>	
<b>Proveedor</b>	Ministerio de Defensa. Archivo Cartográfico y de Estudios Geográficos del Centro Geográfico del Ejército
<b>Identificador</b>	
<b>Ejemplares</b>	SGE MP RM, 126
<b>Acceso a imágenes</b>	<a href="http://archivoweb.carm.es/archivoGeneral/arg.muestra_detalle?idses=0&amp;pref_id=2295455">http://archivoweb.carm.es/archivoGeneral/arg.muestra_detalle?idses=0&amp;pref_id=2295455</a>
<b>Disponible</b>	Se permite la consulta gratuita de toda la información contenida en esta sede y la libre divulgación de la misma



## A1-4.3 LA CIUDAD

1541	Plano del recinto fortificaco de la ciudad de Cartagena y traza de nuevo muro que debía construirse para asegurar esta plaza	AGS MPD, 19, 167
1545	Plano con la traza para la fortificación de Cartagena (con baluartes redondos) (según el Catálogo del Archivo Regional, 1543)	AGS MPD, 10, 024.
S. XVI	La Traça de Cartagena	AGS MPD XIX-181
1610	Discripción de Cartagena, de la parte de la mar y de su puerto; MPD_09_079	AGS MPD, 09, 079
1645	Diseño del fuerte de Trinca-Botijas y el de la citada ciudad de Cartagena	AGS MPD, 39, 027
1667	Planta del Puerto de Cartagena con todas sus medidas y distancias;	AGS MPD, 27, 032
1667	Planta de la ciudad de Cartagena ; MPD_27_032	AGS MPD, 27, 034
1667	Planta del Puerto de Cartagena con sus medidas y distancias;	AGS MPD, 27, 035.
1669	Plano del recinto de la ciudad de Cartagena y un proyecto de un nuevo baluarte de San Juan;	AGS MPD, 34, 029
1670	Puerto de Cartagena MPD_26_065	AGS MPD, 26, 065
1670	Plano de la Dársena de Cartagena y de parte de la ciudad	AGS MPD, 27, 033
1678	Plano del fuerte de Trinca-Botijas (Cartagena) con un diseño de la ciudad de Cartagena, etc., etc.	AGS MPD, 28, 008
1700	[Mapa de la bahía de Cartagena]	BDRM
1712	Plan horizontal de la bahía de Cartagena desde El Fangal de Scombrera hasta la punta Calihona con toda la Regularidad Possible. Anno 1715;	AGS MPD, 29, 054
1716	PLANO DEL PUERTO BAIA Y FONDO POR PASOS GEOMETRICOS DE CARTAXENA DESDE LA PUNTA DE LA SCOMBRERA ASTA LA PUNTA DEL CANTAL	SGE N° 39
1716	Plan de una dársena propuesta entre el Muelle y la Puerta de la Mar para poner las Galeras del Rey al abrigo del mal tiempo.	SGE MP RM, 40
1718	A map of the port of Cartagena	BDRM
1721	Plano de Cartagena y Mapa de su puerto, bahía y parte de la Costa con los sondeos que se hicieron en agosto de 1721	SGE MP RM, 44
1727	Plan du Port de Cartagene	BDRM
1728	Plano de Cartagena y mapa de su Baya donde está señalado el Proyecto de la Plaça, Castillo, Puerto, Darcena, Obras Exteriores, y las dos Acequias o Canales para la evacuacion de las aguas llovedizas que bajan de diferentes ramblas en el llano.	SGE N° 52
1728	Plano de el Proyecto de la Plaza, Castillo, Puerto y Darcena de Cartagena	SGE MP RM, 53
1730	Plano de Cartagena y mapa de su Bahía, donde está señalado el Proyecto de la Plaza, Castillo, Puerto, Darsena, Obras exteriores y las dos acequias o canales para la evacuación de las aguas lluviosas que bajan de diferentes ramblas en el llano.	CGMM SIGN. ARGMM PL AT-194/37
1732	Frente de fortificación para Cartagena según el proiecto de don Antonio Montaignu bajo cuios alineamientos de sus glassis fundaba el modo de encaminar las aguas de las abenidas de ramblas al canal de las algamecas	AGS MPD, 12, 039
1732	Plano de Cartagena enelqual se describe el camino del Aqueducto isus Fuentes	AGS MPD, 16, 042.
1732	Parte de la Ciudad de Cartagena;	AGS MPD, 16, 046
1732	Recinto para la Ciudad de Cartagena su puerto y marina proyectado por D. Alejandro de Rez y el modo con que provisionalmente determinó encaminar las aguas al canal por fuera del arrabal pues en construyéndose su recinto o fortificación debían pasar las rambladas por el pie de su glassis como lo previene en la representación de 8 de febrero 1730, con que acompañó el proyecto del canal para desviarlas de este puerto	MPD, 16, 047
1732	Plan du Port de Cartagene	BDRM
1733	Plano del proyecto para el puerto de Cartagena con el arsenal, i almacenes que corresponde para una marina completa y perfil de canal para dar salida a las aguas	MPD, 21, 026
1735	Plano del proyecto para el puerto de Cartagena con el arsenal, almacenes que corresponde para una Marina completa	SGE MP RM, 56
1737	Plan del puerto de Cartaxena con sus sondeos numerados por brazas segun el estado en que al presente se halla oy 7 de septiembre de 1737	AGS MPD, 07, 101
1737	Sonda del puerto de Cartagena	AGS MPD, 63, 042

1739	Plano de la Ciudad de Cartagena, puerto y alrededores con indicación de las obras proyectadas en el puerto;	AGS MPD, 09, 034
1739	Plano del Puerto y Baya de Cartagena demostrando las Baterías de Cañones y Morteros propuestos para su resguardo	AGS MPD, 27, 018
1740	Porción de la Plaza, Puerto, Abahía y Cercanía de Cartagena	AGS MPD, 27, 024
1741	Plano del Puerto y Badia (sic) de Cartagena y su cercanía demostrando los Castillos y Baterías...	AGS MPD, 09, 078
1744	Planta de la Muralla que se propone construir en Cartagena;	AGS MPD, 62, 060
1745	The bay of Cartagena	BDRM
1746	Plano de la ciudad y puerto de Cartagena con todas sus fortificaciones, con expresion del ancho del canal donde se amarran los navios de S.M.;	AGS MPD, 21, 015
1747	Plano General de los contornos de Cartagena i su Puerto con demonstrozion de las Ramblas q[ue] en el bazian i le ciegan; i canal prinzipiado para desbiarlas de el por la cala de las Algamecas chicas;	AGS MPD, 04, 077
1747	Plano del Arsenal de Cartagena en 1747, con el único edificio que lo constituía en el año 1726	LARM
1747	Plano del Arsenal y del puerto, y proyecto de fortificaciones de la ciudad y de aquel hecho por Sebastián Feringán, y firmado en Aranjuez en 10 de junio de 1747.	LARM
1749	Plano del Proiecto que se propone pa[r]a construir un Arzenal en el Puerto de Cartagena con Darzena i los Edificios correspondientes al Armamento i Desamo de los Nabios de S. M.;	AGS MPD, 04, 076
1750	Plano del Proyecto del Arzenal de Carttagena de Levantte	BNE National Library of Spain
1751	Plano del proyecto para construir el arsenal de Cartagena	AGS MPD, 21, 011
1751	Plano del estado del terreno y obras del Arsenal de Cartagena en el día 15 de agosto de 1751;	AGS MPD, 24, 002
1751	Plano del Arsenal, Puerto y ciudad de Cartagena, con la costa, levantado por don Sebastián Feringán quien señala las edificaciones llevadas a cabo en el Arsenal y el estado de la darsena	LARM
1752	Plano del estado del terreno y obras del Arsenal de Cartagena en fin de Julio 1752 y lo que se ha adelantado desde fin de Diciembre 1751;	AGS MPD, 24, 039
1753	Plano del estado del terreno y obras del Arsenal de Cartagena en 12 de enero de 1753	AGS MPD, 25, 029
1753	Plano del estado del terreno y obras del Arsenal de Cartagena en 17 de julio de 1753	AGS MPD, 25, 030
1754	Plano del estado del terreno y obras del Arsenal de Cartagena	AGS MPD, 24, 031
1755	Plano del estado del terreno y obras del Arsenal de Cartagena en 31 de diciembre de 1754	AGS MPD, 06, 071
1756	Plano del estado del terreno y obras del Arsenal de Cartagena;	AGS MPD, 25, 020
1757	Plano que Demuestra el estado del Terreno u Obras del R[ea]l Arzenal de Cartagena en 8 de Nobiembre de 1757	AGS MPD, 06, 068
1757	Plano del estado del terreno y obras del real Arsenal de Cartagena	AGS MPD, 06, 069
1757	Plano de Parte del Proiecto del Arzenal de Cartagena	AGS MPD, 13, 072
1759	Plano del Proyecto del Arcenal de Cartagena ; Delineado en la Real Escuela de Navegación de el Departamto. de Cartagn. por su Delineador D. Nicolas Berlinguero en 18 de Abril del año 1759. Para el servicio del Rey en la Real Escuela de Navegación en el Departamento del Ferrol ;	BNE
1762	Plano en que se demuestran las Defensas que se han puesto en el Puerto de Cartagena Comunicaciones y Caminos que se han hecho de unas a otras ...;	AGS MPD, 28, 006
1763	Plano del Puerto y Ciudad de Cartagena y proiec <sup>o</sup> de su Arcenal ; Delineado para el Excelentísimo Señor Conde de Ernan Nuñez por Jophe Francisco Badaraco, Maestro Delineador de la Real Armada en la Escuela de Navegan en el Departamto. de Cadiz año 1763	BNE
1764	Plano del Arsenal de Cartagena con las obras realizadas en el último trimestre de 1763	AGS MPD, 10, 138
1764	Plan du port et ville de Cartagene en Espagne	BDRM
1764	[La *costa nei pressi di Cartagena]	GE38007082 GE38007082

1765	Descripción de la ciudad y puerto de Cartagena.	SGE MP RM, 85
1765	Plano del Proyecto del Arsenal de Marina en el Puerto de Cartagena	SGE MP RM, 86
1765	Plano de la plaza de Cartagena, su población, fuertes y baterías.	SGE MP RM, 87
1766	Plano de la plaza de Cartagena, su arsenal, puerto y baterías que le defienden, con el proyecto de fortificación que de orden de S. M. se propone.	MNM sign. XLIII-10.
1766	Plano del Puerto de Cartagena, dibujado en febrero de 1766, de orden del Comandante General del Departamento, por Don Nicolás Berlingera, delineador en la Real Escuela de Navegación.	LARM
1770	Plano de la Ciudad de Cartagena y su Castillo;	AGS MPD, 59, 092
1770	PLANO DE LA PLAZA DE CARTAGENA CON SU ARSENAL Y TERRENOS INMEDIATOS, EN QUE SE HAZE DEMOSTRACIÓN DEL PROYECTO DE UN RECINTO PARA PONERLA EN ESTADO DE PODERSE DEFENDER DE UN GOLPE DE MANO, CONFORME S.M. TIENE RESUELTO, CUYA EXPLICACIÓN Y CIRCUNSTANCIAS SE REFIEREN EN PAPEL SEPARADO QUE ACOMPAÑA	CGE SIGN. ARCGE AR AR.G-T.4-C.3-94
1770	PLANO DE LA PLAZA DE CARTAGENA EN QUE SE PROPONE CERRARLA CON UN DEVIL RECINT ADAPTÁNDOLE DEFENSAS PROPORCIONADAS A LIVERTAR SU ARCNAL DE UN GOLPE DE MANO QUE PUDIERAN INTENTAR LOS ENEMIGOS	CGE SIGN. ARCGE AR AR.G-T.4-C.3-100
1771	Plano de la Plaza de Cartagena y Real Arzenal de Marina con demestraci3n del estado de las obras provisionales ejecutadas y que se ejecutan en su recinto"	SGE MP RM, 108
1771	Plano de la plaza de Cartagena con demostraci3n del recinto de muralla para cerrarla y ponerla en estado de poderse defender de un golpe de mano, adaptándose en lo que respecta al monte de las Galeras y línea de Malec3n a la traza de las obras provisionales egecutadas	SHM. Madrid. sign. 2642-13.
1772	Plano de la Puerta de San Joseph y Terreno de sus inmediaciones por el qual se manifiesta la disposici3n que combiene dar a la Obra del Recinto de Fortificaci3n en aquel Frente	AGS MPD, 28, 059
1778	PLANO DE LA PLAZA DE CARTAGENA, SU ARSENAL, PUERTO Y BATERIAS QUE LE DEFIENDEN: CON LAS OBRAS DE FORTIFICACION, QUE DE ORDEN DE S.M. SE ESTAN ACTUALMENTE CONSTRUYENDO	CGE SIGN. ARCGE AR AR.G-T.4-C.3-119
1779	Plano de una porci3n del General de la Plaza de Cartagena en el que se manifiestan los dos frentes de Fortificaci3n... asimismo demuestra el sitio a proposito para un quartel... ;	AGS MPD, 39, 106
1780	Plano de la linea Magistral del Recinto de la Plaza de Cartagena y del fuerte del Monte de Galeras... Iguualmente se manifiesta en los perfiles que pasan por cada cortina la altura y disposici3n en que se hallan d[ic]ha Linea Magistral...	AGS MPD, 51, 030
1784	Plano de Cartagena realizado por Zappino Esteve.	SHM. Madrid, sign. 2642
1784	Plano de Cartagena	SHM. Madrid, sign. 2642.
1786	Plano del Recinto de la Plaza de Cartagena, su Puerto, Arzenal y Darzena, con el Terreno que comprehende todas las vertientes que derraman en el Almajal, en el que se manifiesta el Proyecto practicado de orden de S.M. comunicada por el Exmo. Sor. Bº Fr. Dn. Antonio Valdés, en 22 de Noviembre de 1785, para la total extinci3n de las aguas que se estancan en él ; Matheo Vodopich.	BNE National Library of Spain
1788	Plano de la ciudad, puerto, y arsenal de Cartagena [Material cartogr3fico] : situado el Observatorio de Caballeros Guardias Marinas en latitud N. 37º 35` 50`` y longitud oriental de Cadiz 5º 16` / levantado por Vicente Tofiño de San Miguel ; F. Selma	BDRM DMUG 20001
1788	Plano an3nimo general de Cartagena que comprende sus contornos hasta el alcance del cañ3n, su arsenal, puerto, baterías..., con los fuertes de los montes inmediatos y los que hay proyectados.	SHM Madrid. sign. 2642-9-10
1796	PLANO DE LA ZONA PANTANOSA DEL ALMARJAR, DONDE PROYECTABA CONSTRUIR EL ARSENAL EL MARQUES DE LA VICTORIA, LEVANTADO EN 1796, POR F. J.J. ORDOVAS	LARM
1797	Plano de la Plaza de Cartagena en el que se demuestran los quatro puntos por donde se han cortado los Perfiles;	AGS MPD, 04, 162 / MPD_04_163
1797	Plan de la Ville, du Port et de l' Arsenal de Carthagene, à la C3te Orientale d'Espagne...	BDRM



## PLANOS HISTÓRICOS

1799	PLANO DE LA PLAZA DE CARTAGENA Y SUS CONTORNOS POR EL INGENIERO ORDINARIO DE LOS REALES EJERCITOS D. JUNA JOSE ORDOVAS	APMRM
1799	PLANO DE CARTAGENA Y SU PLAZA Y SU ARCELAL, POR EL INGENIERO ORDINARIO DE LOS REALES EJERCITOS D. JUAN JOSE ORDOVAS	APMRM
1812	Plano General de Cartagena que comprende sus contornos hasta el alcance del Cañon, su Arsenal, Puerto Baterias, que lo defienden con las Fuertes de los Montes inmediatos y los que hay proyectados con varias obras modernos	AGM SH. MU-6/11
1812	The City Harbour and Arsenal of Cartagena	MNM N_A_10022_23
1813	Plano de la ciudad, puerto y arsenal de Cartagena : situado el Observatorio de Reales Guardias Marinas () en latitud N. de 37°35'02" y longitud de 5°19'06" al E. de Cadiz	CGE Ar.GT. 2-C.1-14(16)
1813	Plano General de Cartagena que comprende sus contornos hasta el alcance del Cañon, su Arsenal, Puerto y Baterias que lo defienden, con los Fuertes de los montes inmediatos y los que hay proyectados	CGE Ar.GT. 4-C.3-125
1819	Kaart over Cartagena Havn og Bye	Staats- und Universitätsbibliothek Bremen
1839	CARTAGENA FROM THE SURVEYS OF DON V. TOFIÑO AND CAPTN W.H. SMYTH R.N.	ICC
1849	Plano de la Plaza de Cartagena y sus inmediaciones. escala de diez mil avos del que existe en la Comandancia	SHM. Madrid. sign. 2642 (2)
1855	Plano de la plaza de Cartagena y sus inmediaciones para significar las nuevas obras que se proponen con el fin de aumentar sus defensas.	SHM. Madrid, sign. 2642.
1858	Plano de la plaza de Cartagena, por J. de la Llave, y sus obras exteriores con la demarcación de las zonas militares.	SHM Madrid, sign. 2642 (6, 7).
1858	Plano de la plaza de Cartagena, realizado por J. B. Azpiroz, J. de la Llave y J. Fabra, y sus inmediaciones para significar la situación de las nuevas obras proyectadas con el fin de aumentar sus defensas.	SHM Madrid, sign 9806.
1859	Plano de la plaza de Cartagena y sus inmediaciones para significar la situación de las nuevas obras proyectadas con el fin de aumentar sus defensas.	SHM Madrid, sign. 2642 (16).
1859	Port & Rade de Carthagène : [carte nautique]	CAGMM Colección: SH. Signatura: AT-17/29. BDRM
1860	Plano del porto e rada di Cartagena [Material cartográfico]	Museo Naval Sig. E- 43- 4.
1860	Plano del puerto de Cartagena.	LARM
1866	PLANO GENERAL DEL PUERTO DE CARTAGENA	BNE National Library of Spain
1873	Croquis del sitio de Cartagena ; M. Ferreiro ;	Memoria y Comentarios sobre el sitio de Cartagena
1873	Plano del campo de Cartagena con los trabajos de ataque	SGE MP RM, 128
1873	Plano del Campo de Cartagena	SGE MP RM, 131
1875	Plano general de Cartagena y sus alrededores.	BNE
1881	Plano del puerto y arsenal de Cartagena con la ensenada de Escombrera y las Algamecas ; : Mar Mediterráneo : costa SE. de España ; levantada en 1875 y 1876 por la Comisión hidrográfica al mando del Capitán de Fragata D. José Montojo y Salcedo ; E. Fu	BC
1884	Port du Carthagène	BC
1887	Plano de Cartagena	Enciclopedia Ilustrada Seguí
1900	Plano de Cartagena	BDRM DMUG 20444
1901	Cartagena [Material cartográfico] : [plano de la ciudad, puerto, y arsenal]	LARM
1903	PLANO GENERAL DEL PUERTO DE CARTAGENA, DE LA CIUDAD, DEL MUELLE DE ALFONSO XII Y DEL ARSENAL, SEGÚN SE HALLABAN EN 1903.	BDRM
1912	Plano de Cartagena [Material cartográfico] : su ensanche y sus inmediaciones / por Julián Sáez, dibujante ; revisado por Mario Spottorno	BDRM

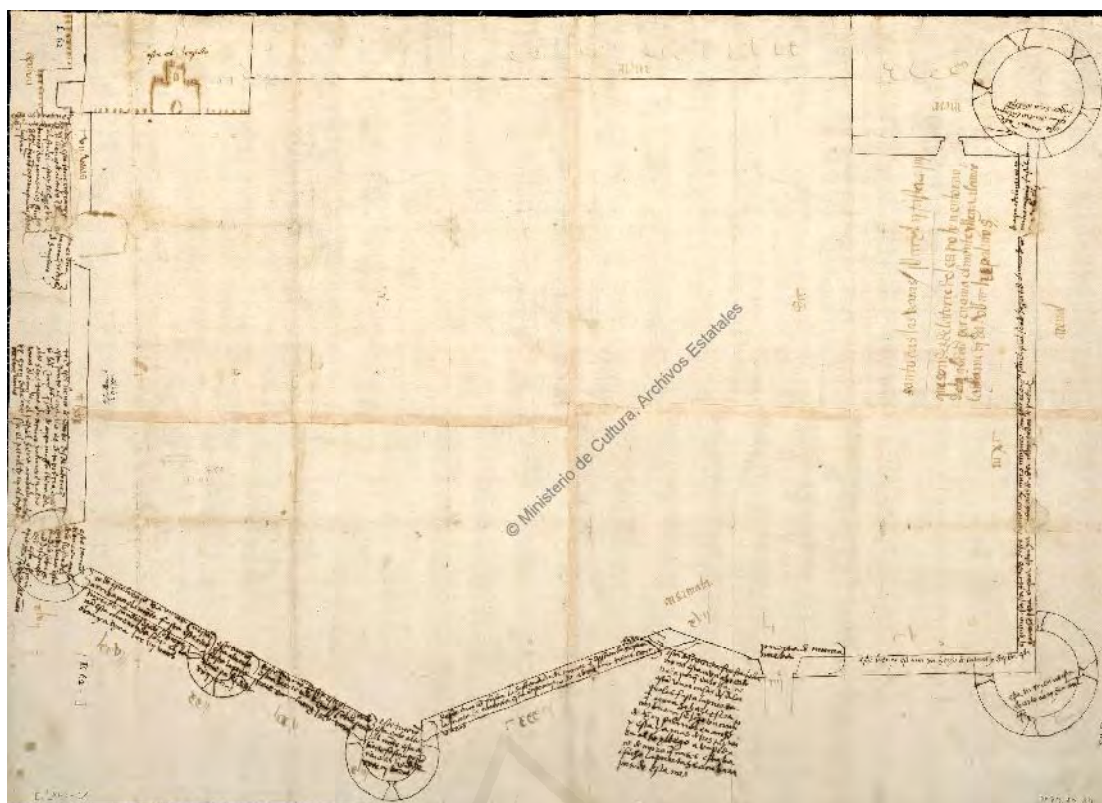
- 1924 Plano guía de Cartagena con sus reformas actuales [Material cartográfico] ; Croquis de la Provincia de Murcia con los pueblos más importantes y sus carreteras / dibujó A. Escribano Ruiz BDRM
- 1950 PLANO DE LA CIUDAD DE CARTAGENA
- 1967 Plano de ubicación de los edificios militares en la plaza de Cartagena AMV A-2648.
- 1970 [Plano de Cartagena hasta Escombreras] [Material cartográfico] BDRM



Universitat d'Alacant  
Universidad de Alicante



<b>Título</b>	<i>Plano del recinto fortificado de la ciudad de Cartagena y traza de nuevo muro que debía construirse para asegurar esta plaza</i>
<b>Título alternativo</b>	Cartagena (Murcia). Fortificaciones. Planos. 1541
<b>Fecha de creación</b>	1541
<b>Descripción física</b>	1 plano : ms. ; 32 x 44 cm
<b>Descripción</b>	AGS. Estado, Legajos, 00048, 2. Con carta de D. Andrés Dávalos al Rey, sin fecha; Tinta. Con explicación; Fecha tomada de: Cartagena, puerto de mar en el Mediterráneo: estructuras portuarias / José María Rubio Paredes. [Cartagena]: Autoridad Portuaria de Cartagena: Lunweg, [2005]. p. 178.; Manuscrito sobre papel. Carta de Andrés Dávalos al Rey acompañando un plano del proyecto para fortificar a Cartagena.
<b>Autor</b>	Dávalos, Andrés
<b>Referencias</b>	Referencias: Mapas, planos y dibujos (Años 1503-1805). Volumen I : p. 296; Indizado selectivamente por: Ramallo Asensio, Sebastián F. Carthago Nova : puerto del Mediterráneo de Hispania. [Murcia]: Darama Editorial, 2011. p. 30 [reproducido, comentado]
<b>Proveedor</b>	Catálogo Colectivo de la Red de Bibliotecas de los Archivos Estatales
<b>Identificador</b>	oai:rebae.mcu.es:180719
<b>Ejemplares</b>	Archivo General de Simancas. Signatura: MPD, 19, 167. Ubicación Anterior: EST, 00048, 2
<b>Acceso a imágenes</b>	<a href="http://www.mcu.es/ccbae/es/consulta/registro.cmd?id=180719">http://www.mcu.es/ccbae/es/consulta/registro.cmd?id=180719</a>
<b>Disponible</b>	Dominio Público Marcos 1.0 No Copyright



<b>Título</b>	<i>Plano de la fortificación de Cartagena</i>
<b>Título alternativo</b>	Cartagena (Murcia). Fortificaciones. Planos. 154
<b>Fecha de creación</b>	1540/1545 Según el Catálogo del Archivo Regional 1543
<b>Descripción física</b>	1 plano : ms. ; 60 x 85 cm
<b>Descripción</b>	AGS. Estado, Legajos, 00048, 02. En el legajo no hay documentación especial sobre este plano; Tinta. Con explicaciones puestas alrededor de la fortificación; Manuscrito sobre papel. Plano con la traza para la fortificación de Cartagena (con baluartes redondos)
<b>Autor</b>	
<b>Referencias</b>	Mapas, planos y dibujos (Años 1503-1805). Volumen I : p. 872
<b>Proveedor</b>	Catálogo Colectivo de la Red de Bibliotecas de los Archivos Estatales
<b>Identificador</b>	oai:rebae.mcu.es:176886
<b>Ejemplares</b>	Archivo General de Simancas. Signatura: MPD, 10, 024. Ubicación Anterior: EST, 00048, 02
<b>Acceso a imágenes</b>	<a href="http://www.mcu.es/ccbae/es/consulta/registro.cmd?id=176886">http://www.mcu.es/ccbae/es/consulta/registro.cmd?id=176886</a>
<b>Disponible</b>	Dominio Público Marcos 1.0 No Copyright





<b>Título</b>	<i>La Traça de Cartagena.</i>
<b>Título alternativo</b>	
<b>Fecha de creación</b>	S.f. (fecha estimada s. XVI)
<b>Descripción física</b>	
<b>Descripción</b>	<p>“[...]. Una gran bahía y un seno entrante angosto en uno de sus ángulos. La bahía con amplio acceso (La Bocana), defendida por una torre almenada, y tres líneas litorales. Una (Costa Este o de Santa Lucía), rectilínea, no ofrece ningún detalle a destacar. La opuesta (Costa Oeste), constituida por cuatro masas (Cerros de Podaderas y Galeras, Collado Galeras-Los Picachos y Cerro de Los Picachos); las dos primeras dibujan dos senos, uno marcado (Espalmador Grande) y otro ligeramente iniciado (Espalmador Chico). El tercer litoral (Costa Norte o de la Ciudad), muy breve, ocupado en su mayor parte por la muralla, en la que destaca el Castillo, y al pie un espigón portuario (Muelle de la Plaça) con una galera dándole su popa y ancla a proa. En el amplio seno -de tanta extensión como la bahía- (Mar de Mandarache) se sombrea la mayor parte (terreno aluvial), quedando en el eje una estrecha franja de agua, cuyo acceso se halla flanqueado por dos torres almenadas, y entre ellas una cadena que cierra la comunicación bahía-seno. Esta línea de agua se divide en tres cauces (Ramblas de las Galeras, de Benipila y Santa Florentina). Entre la ciudad y el seno se dibuja una embarcación desarbolada, varada, indicando su carácter de playa (el Arenal). Una estupenda Caricatura de la bahía cartagenera. [...]”</p>
<b>Autor</b>	Anónimo
<b>Referencias</b>	<p>RUBIO PAREDES, J. M. <i>Cartagena. Puerto de Mar</i>. Madrid: Lunweg Editores y Autoridad Portuaria de Cartagena, 2005.</p> <p>SEGADO VÁZQUEZ, F. <i>Aproximación histórica, urbanística y valoración constructiva del Real Parque-Maestranza de Artillería de Cartagena</i>. Tesis doctoral dirigida por Angel Vallejo Hernández. Valencia: Universidad Politécnica de Valencia, 1994.</p>

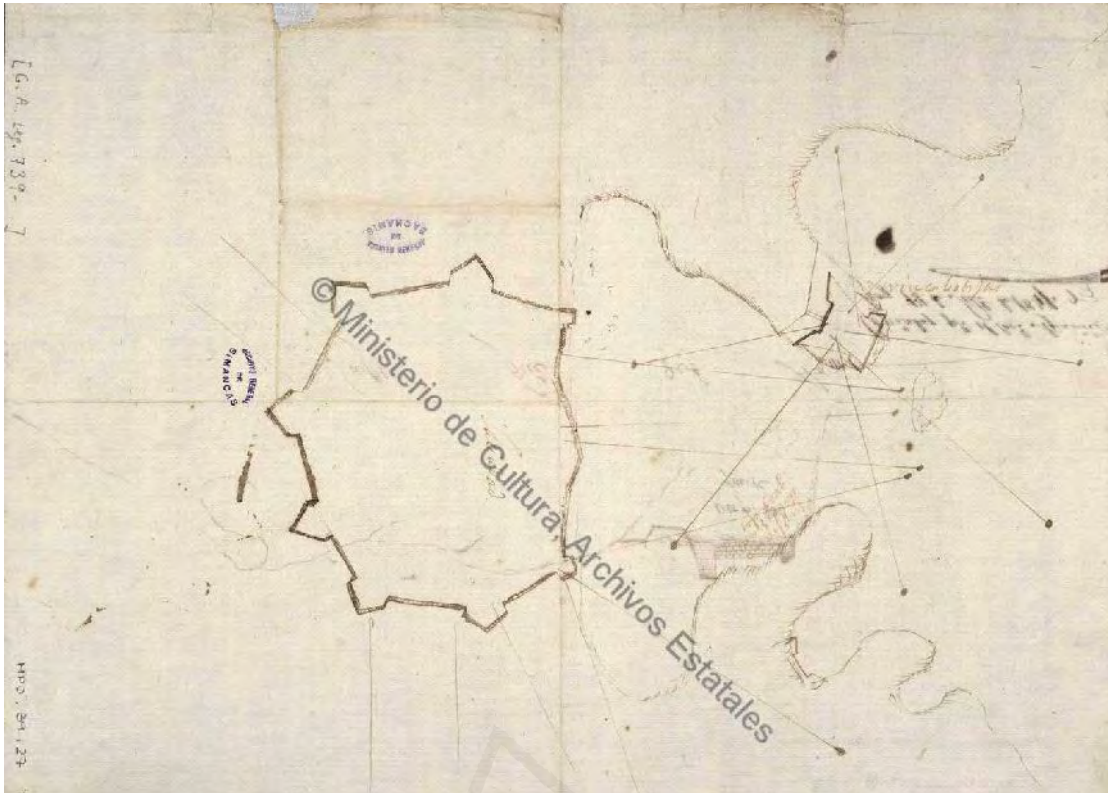
<b>Proveedor</b>	
<b>Identificador</b>	
<b>Ejemplares</b>	Archivo General de Simancas. MPD XIX-181 (Guerra y Marina, Leg. 2338)
<b>Acceso a imágenes</b>	<a href="http://www.ub.edu/geocrit/sn/sn-437.htm">http://www.ub.edu/geocrit/sn/sn-437.htm</a>
<b>Disponible</b>	Dominio Público Marcos 1.0 No Copyright



Universitat d'Alacant  
Universidad de Alicante



<b>Título</b>	<i>Descripción de Cartagena, de la parte de la mar y de su puerto. Proyecto del 4º marqués de los Vélez, Luis Fajardo, para la construcción de un fuerte sobre la losa de la bahía.</i>
<b>Título alternativo</b>	Cartagena (Murcia). Puertos. Planos. 1610
<b>Fecha de creación</b>	1610
<b>Descripción física</b>	1 Carta náutica : ms., col. ; 77 x 103 cm
<b>Descripción</b>	AGS. Guerra y Marina, Legajos, 00739. Incluido, entre otros documentos, en carta de don Luis Fajardo al Rey. Murcia, 12 de marzo de 1610; Tinta y colores a la aguada. Con explicación. Sondas batimétricas; Fecha tomada de la documentación adjunta.; Manuscrito sobre papel.
<b>Autor</b>	
<b>Referencias</b>	Mapas, planos y dibujos (Años 1503-1805). Volumen I : p. 307
<b>Proveedor</b>	Catálogo Colectivo de la Red de Bibliotecas de los Archivos Estatales
<b>Identificador</b>	oai:rebae.mcu.es:179337
<b>Ejemplares</b>	Archivo General de Simancas. Signatura: MPD, 09, 079. Ubicación Anterior: GYM, 00739
<b>Acceso a imágenes</b>	<a href="http://www.mcu.es/ccbae/es/consulta/registro.cmd?id=179337">http://www.mcu.es/ccbae/es/consulta/registro.cmd?id=179337</a>
<b>Disponible</b>	Dominio Público Marcos 1.0 No Copyright



<b>Título</b>	<i>Diseño del fuerte de Trinca-Botijas y el de la citada ciudad de Cartagena</i>
<b>Título alternativo</b>	Cartagena (Murcia). Fortificaciones. Planos. 1645
<b>Fecha de creación</b>	1645
<b>Descripción física</b>	1 plano : ms. ; 31 x 43 cm
<b>Descripción</b>	En el dorso dibujo del perfil del fuerte; AGS. Guerra y Marina, Legajos, 01373. Acompaña, entre otros documentos, a carta de don Jerónimo Guzmán, Cartagena, 28 de agosto de 1645.; Tinta negra. Con rotulación.; Manuscrito sobre papel.
<b>Autor</b>	
<b>Referencias</b>	Mapas, planos y dibujos (Años 1503-1805). Volumen I : p. 973
<b>Proveedor</b>	Catálogo Colectivo de la Red de Bibliotecas de los Archivos Estatales
<b>Identificador</b>	oai:rebae.mcu.es:182900
<b>Ejemplares</b>	Archivo General de Simancas. Signatura: MPD, 39, 027. Ubicación Anterior: GYM, 01373
<b>Acceso a imágenes</b>	<a href="http://www.mcu.es/ccbae/es/consulta/registro.cmd?id=182900">http://www.mcu.es/ccbae/es/consulta/registro.cmd?id=182900</a>
<b>Disponible</b>	Dominio Público Marcos 1.0 No Copyright





<b>Título</b>	<i>Planta de la ciudad de Cartagena</i>
<b>Título alternativo</b>	Cartagena (Murcia). Planos de población. 1667
<b>Fecha de creación</b>	1667
<b>Descripción física</b>	1 plano : ms., col. ; 42 x 59 cm
<b>Descripción</b>	AGS. Guerra y Marina, Legajos, 02132. Acompaña a Consulta del Consejo de Guerra, Madrid, 31 de agosto de 1667, y sobre lo que opina el Duque de San Germán en el número 14 de la planta del puerto.; Tinta negra y colores a la aguada. Con explicación; Manuscrito sobre papel
<b>Autor</b>	Valfagón, Juan Bautista
<b>Referencias</b>	Mapas, planos y dibujos (Años 1503-1805). Volumen I : p. 297
<b>Proveedor</b>	Catálogo Colectivo de la Red de Bibliotecas de los Archivos Estatales
<b>Identificador</b>	oai:rebae.mcu.es:181361
<b>Ejemplares</b>	Archivo General de Simancas. Signatura: MPD, 27, 032. Ubicación Anterior: GYM, 02132
<b>Acceso a imágenes</b>	<a href="http://www.mcu.es/ccbae/es/consulta/registro.cmd?id=181361">http://www.mcu.es/ccbae/es/consulta/registro.cmd?id=181361</a>
<b>Disponibile</b>	Dominio Público Marcos 1.0 No Copyright

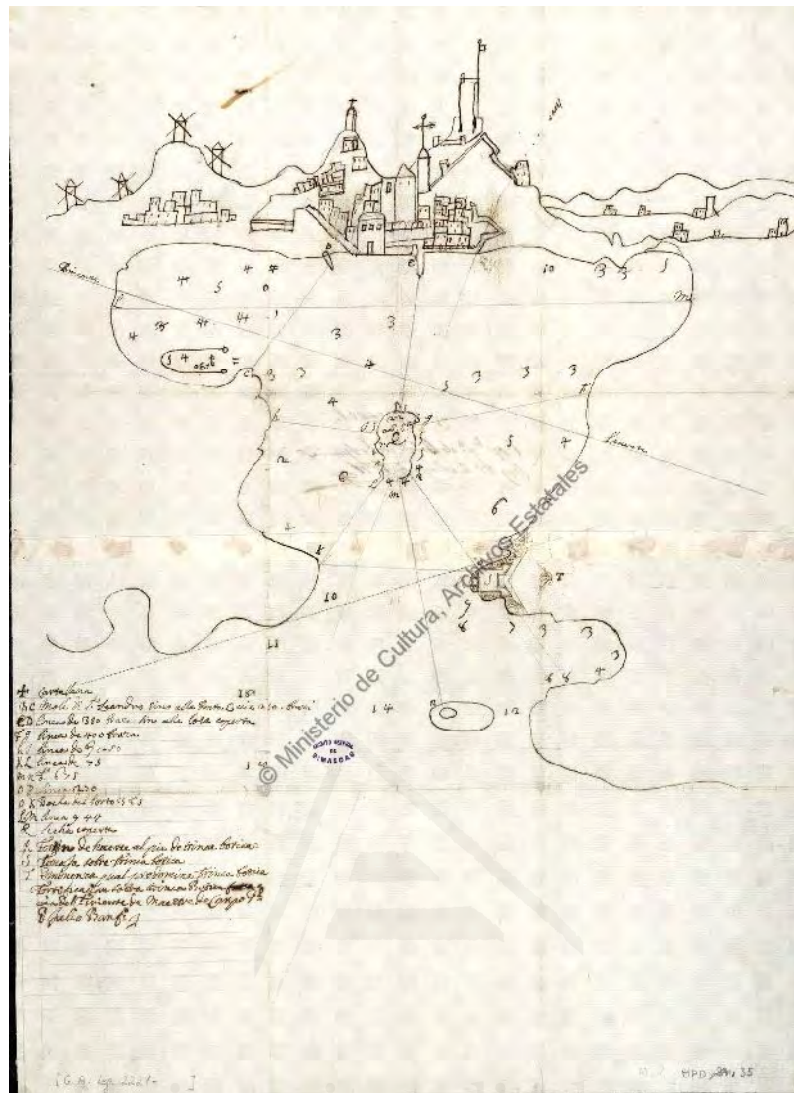


	Tinta y colores a la aguada. Con explicación; Manuscrito sobre papel.
<b>Autor</b>	Balfagón, Juan Bautista
<b>Referencias</b>	Mapas, planos y dibujos (Años 1503-1805). Volumen I: p. 307; Referencias: Felipe II. Los ingenios y las máquinas [1998]. p. 177 [reproducido]; Cartagena, puerto de mar en el Mediterráneo: estructuras portuarias / José María Rubio Paredes. [Cartagena]: Autoridad Portuaria de Cartagena: Lunweg, [2005] p. 183; Ramallo Asensio, Sebastian F. Carthago Nova: puerto del Mediterráneo de Hispania. [Murcia]: Darama Editorial, 2011. p. 18,30[reproducido, comentado]
<b>Proveedor</b>	Catálogo Colectivo de la Red de Bibliotecas de los Archivos Estatales
<b>Identificador</b>	oai:rebae.mcu.es:180560
<b>Ejemplares</b>	Archivo General de Simancas. Signatura: MPD, 27, 034. Ubicación Anterior: GYM, 02221
<b>Acceso a imágenes</b>	<a href="http://www.mcu.es/ccbae/es/consulta/registro.cmd?id=180560">http://www.mcu.es/ccbae/es/consulta/registro.cmd?id=180560</a>
<b>Disponible</b>	Dominio Público Marcos 1.0 No Copyright



Universitat d'Alacant  
Universidad de Alicante



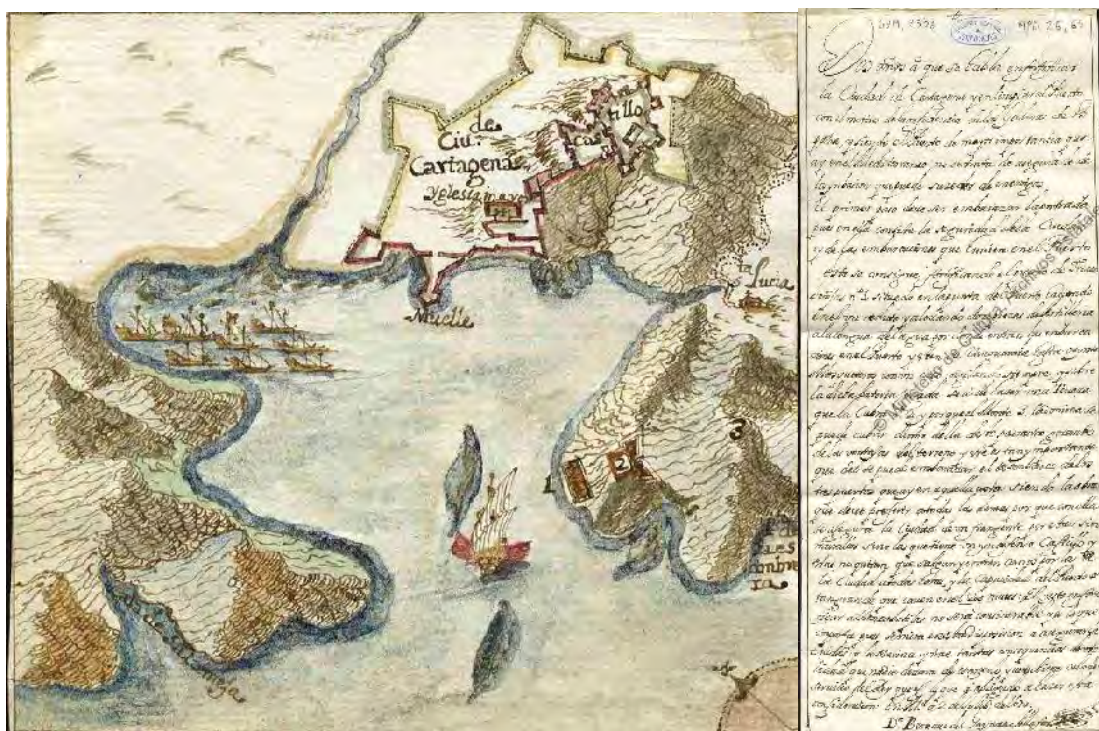


<b>Título</b>	<i>Planta del Puerto de Cartagena con sus medidas y distancias</i>
<b>Título alternativo</b>	Cartagena (Murcia). Puertos. Planos. 1667
<b>Fecha de creación</b>	1667
<b>Descripción física</b>	1 plano : ms. ; 61 x 43 cm
<b>Descripción</b>	AGS. Guerra y Marina, Legajos, 02221. Acompañan varios planos a dos cartas del Conde de Calone dirigidas a don Bartolomé de Legassa, Cartagena, 29 diciembre de 1670, y 5 de enero de 1671, sobre la fortificación de Trinca-Botijas y limpieza del puerto de Cartagena.; Tinta negra. Con explicación; Manuscrito sobre papel.
<b>Autor</b>	Balfagón, Juan Bautista
<b>Referencias</b>	Mapas, planos y dibujos (Años 1503-1805). Volumen I : p. 308
<b>Proveedor</b>	Catálogo Colectivo de la Red de Bibliotecas de los Archivos Estatales
<b>Identificador</b>	oai:rebae.mcu.es:181362
<b>Ejemplares</b>	Archivo General de Simancas. Signatura: MPD, 27, 035. Ubicación Anterior: GYM, 02221
<b>Acceso a imágenes</b>	<a href="http://www.mcu.es/ccbae/es/consulta/registro.cmd?id=181362">http://www.mcu.es/ccbae/es/consulta/registro.cmd?id=181362</a>
<b>Disponible</b>	Dominio Público Marcos 1.0 No Copyright





<b>Título</b>	Plano del recinto de la ciudad de Cartagena y un proyecto de un nuevo baluarte de San Juan
<b>Título alternativo</b>	Cartagena (Murcia). Fortificaciones. Planos. 1669; España en el Mediterraneo (2006)
<b>Fecha de creación</b>	1669
<b>Descripción física</b>	1 plano : ms., col. ; 43 x 57 cm
<b>Descripción</b>	AGS. Guerra y Marina, Legajos, 02196. Con carta del marqués del Viso a S.M., Cartagena, 21 de octubre de 1669; informe del capitán D. Lorenzo Pozzi, ingeniero militar, y Consulta del Consejo de Guerra, Madrid, 30 de diciembre de 1669.; Exposiciones : España en el Mediterráneo (2006); Tinta y colores. Con explicación.; Manuscrito sobre papel.
<b>Autor</b>	Pozzi, Lorenzo
<b>Referencias</b>	Mapas, planos y dibujos (Años 1508-1962). Volumen II : p. 108; Referencias: Publicaciones : España en el Mediterraneo : la construcción del espacio. [Madrid], [2006]. P. 284 [reproducido, descrito] ; Ramallo Asensio, Sebastian F. Carthago Nova : puerto del Mediterráneo de Hispania. [Murcia] : Darama Editorial, 2011. p. 30 [reproducido, comentado]
<b>Proveedor</b>	Catálogo Colectivo de la Red de Bibliotecas de los Archivos Estatales
<b>Identificador</b>	oai:rebae.mcu.es:182050
<b>Ejemplares</b>	Archivo General de Simancas. Signatura: MPD, 34, 029. Ubicación Anterior: GYM, 02196
<b>Acceso a imágenes</b>	<a href="http://www.mcu.es/ccbae/es/consulta/registro.cmd?id=182050">http://www.mcu.es/ccbae/es/consulta/registro.cmd?id=182050</a>
<b>Disponible</b>	Dominio Público Marcos 1.0 No Copyright



<b>Título</b>	<i>Puerto de Cartagena</i>
<b>Título alternativo</b>	Cartagena (Murcia). Puertos. Planos. 1670; Cartagena (Murcia). Fortificaciones. Planos. 1670
<b>Fecha de creación</b>	1670
<b>Descripción física</b>	1 plano : ms., col. ; 12 x 13 cm
<b>Descripción</b>	Al verso: Legajo 2338 dentro de informe sobre su fortificación de 2 de Abril de 1672. Puerto de Cartagena. Copiado para el Brigadier Aparici hoy 1º de Julio de 1891.; Con la explicación pegada al plano [23 x 12 cm].; AGS. Guerra y Marina, Legajos, 02338. Con carta de Carlos Antonio Calonne a Bartolome de Legassa. Madrid, 3 de septiembre de 1670.; Tinta y colores a la aguada, azules, verdes, ocre y encarnados. Orientado con flecha. Con explicación.; Conservación [Muy Buena]; Manuscrito sobre papel.; Naves de la época.
<b>Autor</b>	Gayza Allafor, Bernabé de; Aparici García, José
<b>Referencias</b>	Sin publicar
<b>Proveedor</b>	Catálogo Colectivo de la Red de Bibliotecas de los Archivos Estatales
<b>Identificador</b>	oai:rebae.mcu.es:184092
<b>Ejemplares</b>	Archivo General de Simancas. Signatura: MPD, 26, 065. Ubicación Anterior: GYM, 02338
<b>Acceso a imágenes</b>	<a href="http://www.mcu.es/ccbae/es/consulta/registro.cmd?id=184092">http://www.mcu.es/ccbae/es/consulta/registro.cmd?id=184092</a>
<b>Disponible</b>	Dominio Público Marcos 1.0 No Copyright



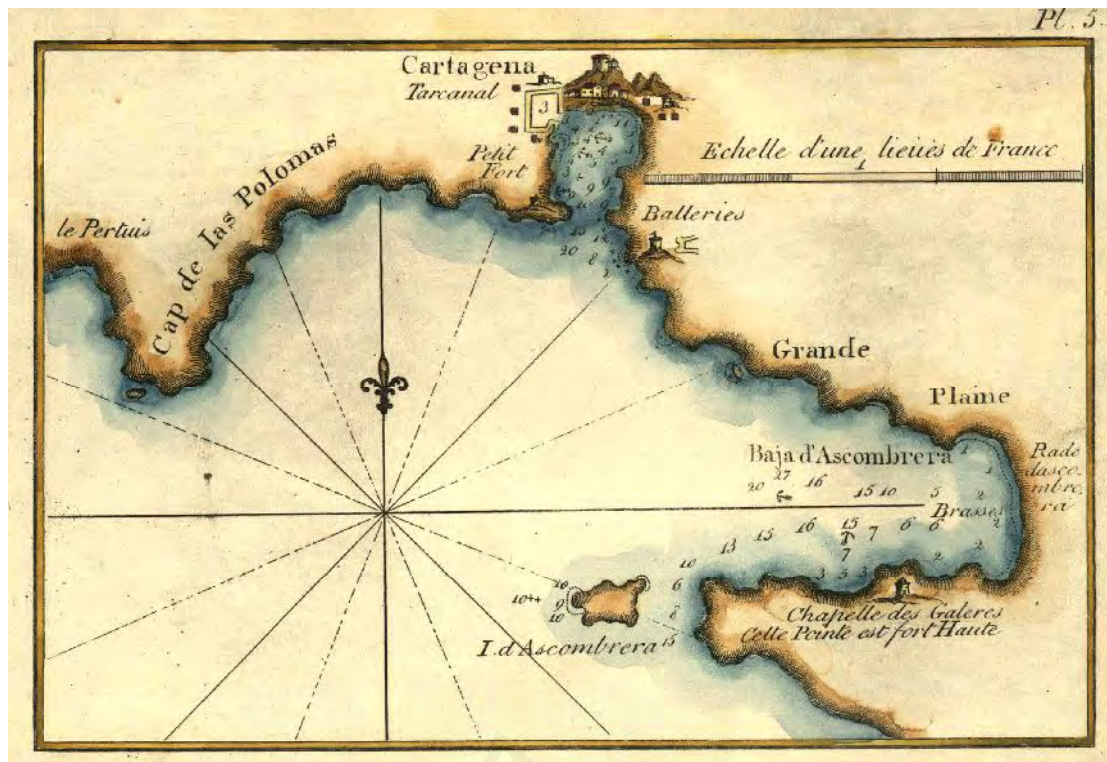


<b>Título</b>	<i>Plano de la Dársena de Cartagena y de parte de la ciudad</i>
<b>Título alternativo</b>	Cartagena (Murcia). Puertos. Planos. 1670
<b>Fecha de creación</b>	1670
<b>Descripción física</b>	1 plano : ms., col. ; 42 x 50 cm
<b>Descripción</b>	AGS. Guerra y Marina, Legajos, 02220. Con carta del capitán don Lorenzo Possí, ingeniero militar, Cartagena, 15 de febrero de 1670; otra del Marqués del Viso a la Reina, de 17 de febrero, y Consulta del Consejo de Guerra, Madrid, 28 de febrero de 1670. En la carta del citado ingeniero va diseñado el perfil en tinta y colores a la aguada.; Tinta y colores a la aguada. Con explicación; Manuscrito sobre papel
<b>Autor</b>	Pozzi, Lorenzo
<b>Referencias</b>	Plan relacionado con otro de tit.: [Perfil del muelle de Cartagena] [GYM, 02220]; Referencias: Mapas, planos y dibujos (Años 1503-1805). Volumen I : p. 303; Referencias: Publicaciones : Felipe II. Los ingenios y las máquinas [1998]. P. 176 (foto)
<b>Proveedor</b>	Catálogo Colectivo de la Red de Bibliotecas de los Archivos Estatales
<b>Identificador</b>	oai:rebae.mcu.es:180562
<b>Ejemplares</b>	Archivo General de Simancas. Signatura: MPD, 27, 033. Ubicación Anterior: GYM, 02220
<b>Acceso a imágenes</b>	<a href="http://www.mcu.es/ccbae/es/consulta/registro.cmd?id=180562">http://www.mcu.es/ccbae/es/consulta/registro.cmd?id=180562</a>
<b>Disponible</b>	Dominio Público Marcos 1.0 No Copyright

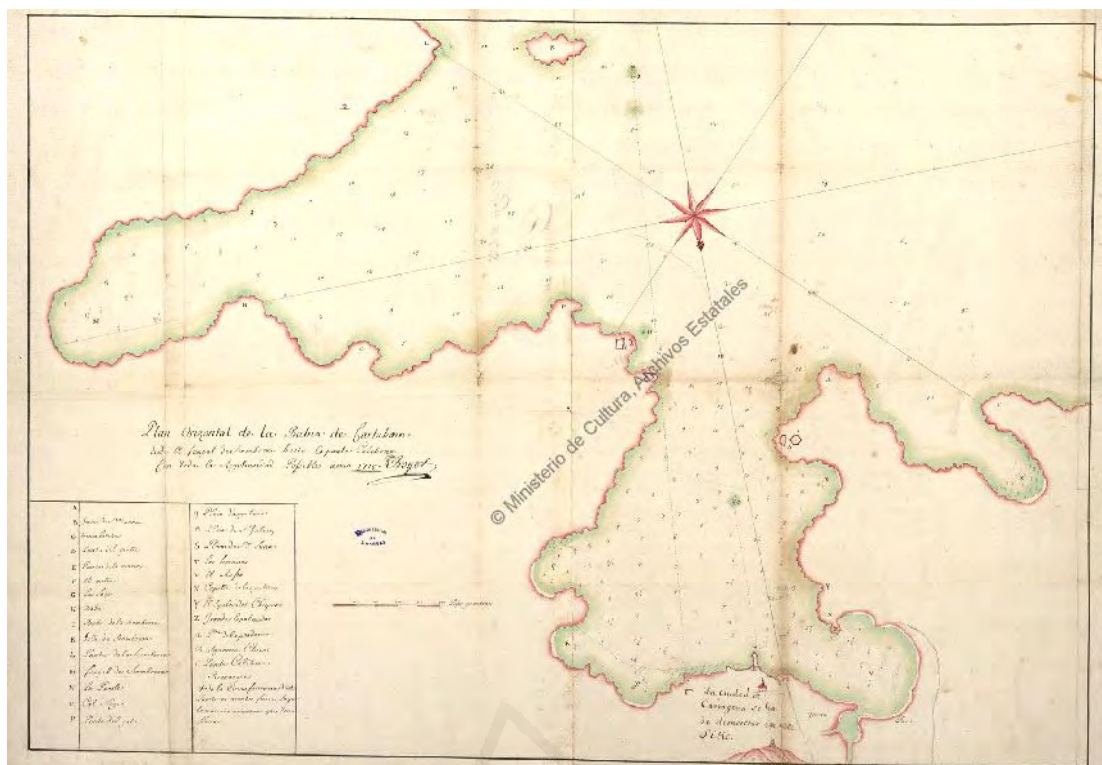


<b>Título</b>	<i>Plano del fuerte de Trinca-Botijas (Cartagena) con un diseño de la ciudad de Cartagena, etc., etc.</i>
<b>Título alternativo</b>	Cartagena (Murcia). Fortificaciones. Planos. 1678
<b>Fecha de creación</b>	1678
<b>Descripción física</b>	1 plano : ms., col. ; 60 x 78 cm
<b>Descripción</b>	AGS. Guerra y Marina, Legajos, 02468. Acompaña a Consulta del Consejo de Guerra, 5 de diciembre de 1678, y a una Relación de lo que parece falta por hacer y su coste.; Tinta y colores. Con explicación; Manuscrito sobre papel
<b>Autor</b>	Maurel, Pedro
<b>Referencias</b>	Mapas, planos y dibujos (Años 1503-1805). Volumen I : p. 974
<b>Proveedor</b>	Catálogo Colectivo de la Red de Bibliotecas de los Archivos Estatales
<b>Identificador</b>	oai:rebae.mcu.es:181535
<b>Ejemplares</b>	Archivo General de Simancas. Signatura: MPD, 28, 008. Ubicación Anterior: GYM, 02468
<b>Acceso a imágenes</b>	<a href="http://www.mcu.es/ccbae/es/consulta/registro.cmd?id=181535">http://www.mcu.es/ccbae/es/consulta/registro.cmd?id=181535</a>
<b>Disponible</b>	Dominio Público Marcos 1.0 No Copyright





<b>Título</b>	<i>Mapa de la bahía de Cartagena</i>
<b>Título alternativo</b>	
<b>Fecha de creación</b>	S XVIII
<b>Descripción física</b>	1 mapa : col. ; 18 x 24 cm
<b>Descripción</b>	Publicado en: Recueil des Principaux plans des ports et rades de la Mer Méditerranée / Joseph Roux; Palau (, XVIII, p.22)
<b>Autor</b>	
<b>Referencias</b>	s.n.
<b>Proveedor</b>	Biblioteca Digital de la Región de Murcia
<b>Identificador</b>	oai:bibliotecadigital.carm.es:00000065
<b>Ejemplares</b>	
<b>Acceso a imágenes</b>	<a href="http://bibliotecadigital.carm.es/nas/bibliotecadigital/00000001_00000500/00000065/origen/00000065_0001.pdf">http://bibliotecadigital.carm.es/nas/bibliotecadigital/00000001_00000500/00000065/origen/00000065_0001.pdf</a>
<b>Disponible</b>	<b>Derechos reservados - Acceso libre</b>

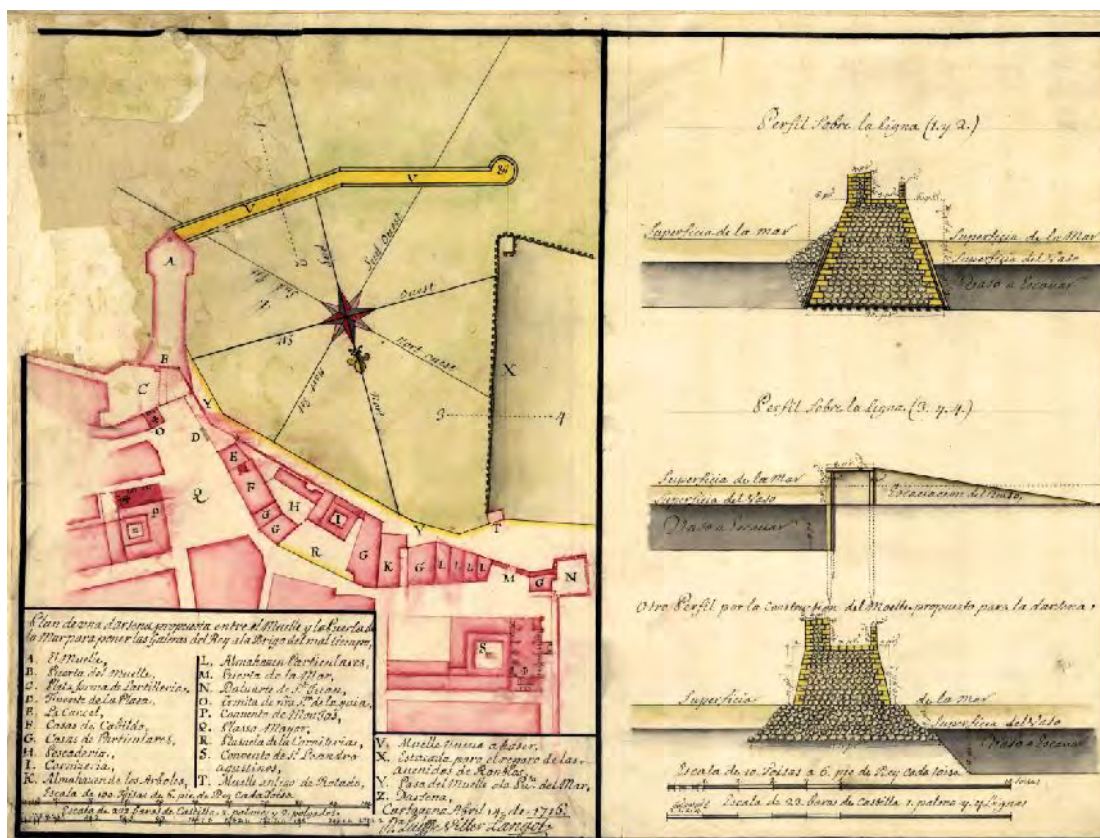


<b>Título</b>	<i>Plan horizontal de la bahia de Cartagena desde El Fangal de Scombrera hasta la punta Calihona con toda la Regularidad Possible. Anno 1715</i>
<b>Título alternativo</b>	Cartagena (Murcia). Costas. Planos. 1712
<b>Fecha de creación</b>	1712
<b>Descripción física</b>	1 plano : ms., col. ; 80 x 57 cm
<b>Descripción</b>	AGS. Secretaría de Guerra, Legajos, 03475. Con carta de don Francisco Caetano de Aragon a don José Grimaldo, Valencia, 26 julio de 1712; y con la exposición que hace don José de Ubiart de la costa y de su fortificación.; Tinta negra y colores a la aguada. Con explicación; Manuscrito sobre papel.
<b>Autor</b>	Boyer, Juan
<b>Referencias</b>	Sin publicar
<b>Proveedor</b>	Catálogo Colectivo de la Red de Bibliotecas de los Archivos Estatales
<b>Identificador</b>	oai:rebae.mcu.es:182791
<b>Ejemplares</b>	Archivo General de Simancas. Signatura: MPD, 29, 054. Ubicación Anterior: SGU, 03475
<b>Acceso a imágenes</b>	<a href="http://www.mcu.es/ccbae/es/consulta/registro.cmd?id=182791">http://www.mcu.es/ccbae/es/consulta/registro.cmd?id=182791</a>
<b>Disponible</b>	Dominio Público Marcos 1.0 No Copyright

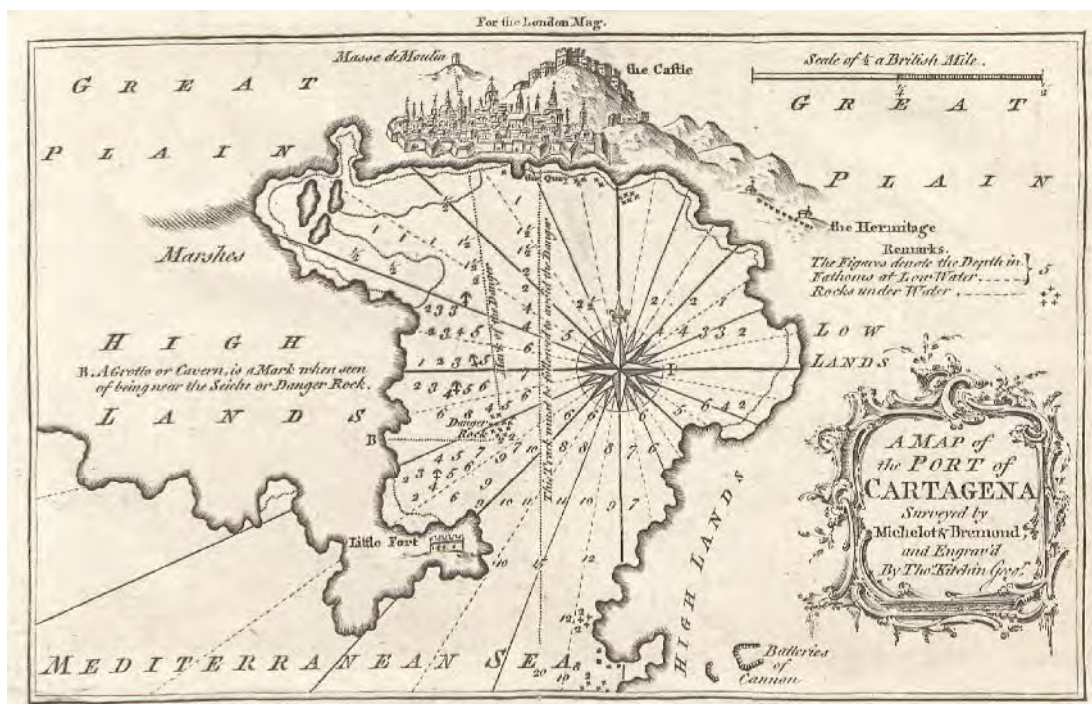


<b>Título</b>	<i>Plan del Puerto Baia y fondo por pasos geometricos, de Cartagena desde la punta de la Scombrera asta l Punta del Cantal</i>
<b>Título alternativo</b>	
<b>Fecha de creación</b>	1716-04-14
<b>Descripción física</b>	
<b>Descripción</b>	
<b>Autor</b>	L.V.Langot
<b>Referencias</b>	Plano Manuscrito. (Segado 1994, 49; Rubio 2005a, 256-257; Guimaraens 2007, 1073)
<b>Proveedor</b>	Ministerio de Defensa. Archivo Cartográfico y de Estudios Geográficos del Centro Geográfico del Ejército.
<b>Identificador</b>	
<b>Ejemplares</b>	S.G.E., N° 39
<b>Acceso a imágenes</b>	
<b>Disponible</b>	Dominio Público Marcos 1.0 No Copyright



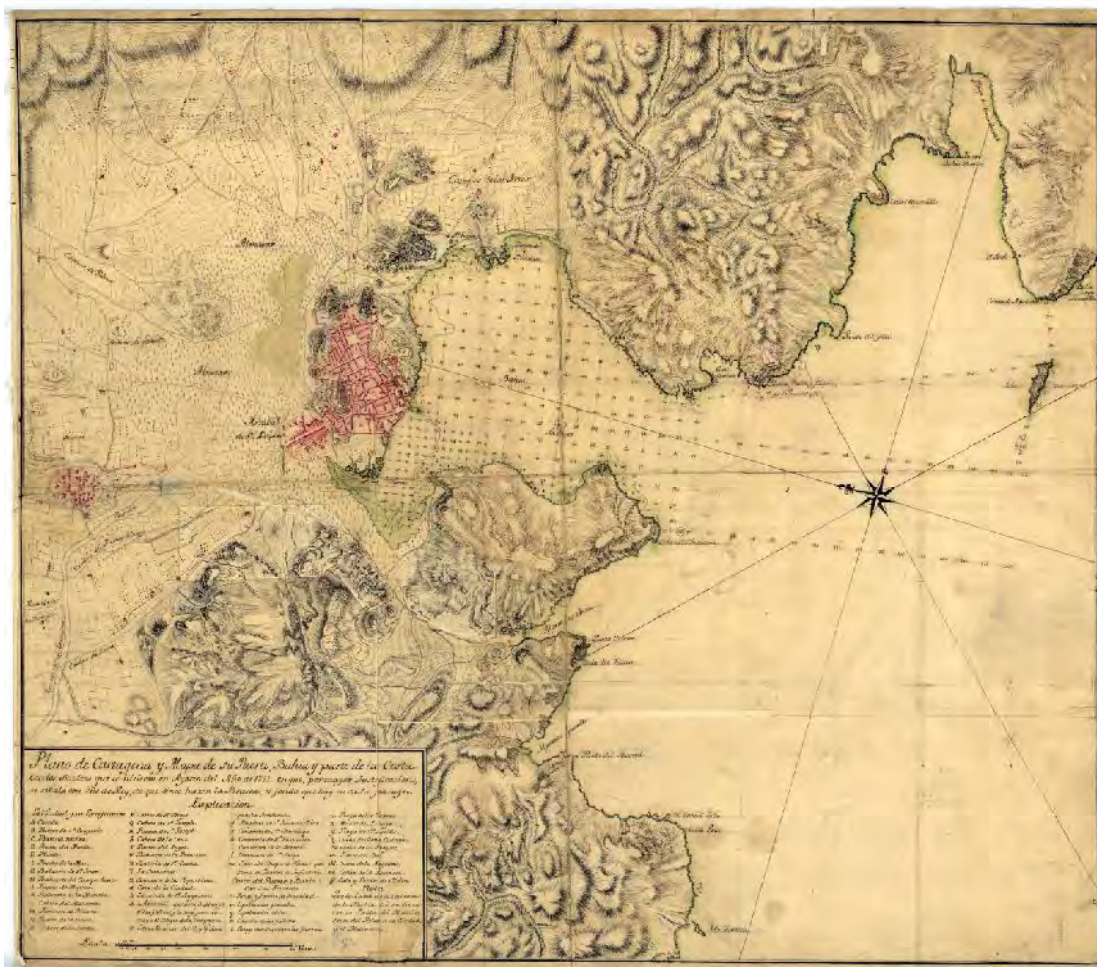


<b>Título</b>	<i>Plan de una dársena propuesta entre el Muelle y la Puerta de la Mar para poner las Galeras del Rey al abrigo del mal tiempo.</i>
<b>Título alternativo</b>	
<b>Fecha de creación</b>	14 abril 1716
<b>Descripción física</b>	Escala indicada. Tinta y colores. Con explicación
<b>Descripción</b>	
<b>Autor</b>	L.V.Langot
<b>Referencias</b>	
<b>Proveedor</b>	Ministerio de Defensa. Archivo Cartográfico y de Estudios Geográficos del Centro Geográfico del Ejército
<b>Identificador</b>	
<b>Ejemplares</b>	SGE MP RM, 40
<b>Acceso a imágenes</b>	<a href="http://archivoweb.carm.es/archivoGeneral/arg.muestra_detalle?idses=0&amp;pref_id=2295442">http://archivoweb.carm.es/archivoGeneral/arg.muestra_detalle?idses=0&amp;pref_id=2295442</a>
<b>Disponible</b>	Se permite la consulta gratuita de toda la información contenida en esta sede y la libre divulgación de la misma.



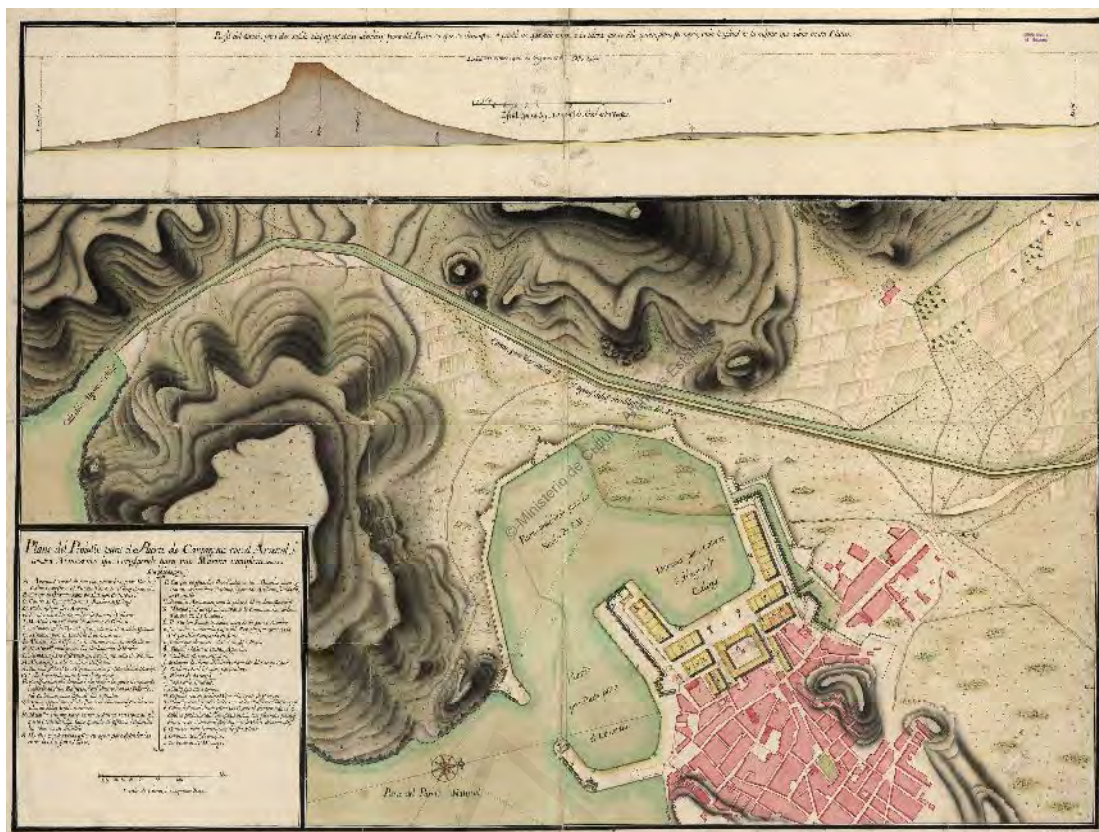
<b>Título</b>	<i>A map of the port of Cartagena / surveyed by Michelot y Bremond, and engrav'd by Thos. Kitchin Geogr. Cartagena (Murcia) (Puerto) . Planos . 17-</i>
<b>Título alternativo</b>	<i>Cartagena (Murcia) (Puerto) . Planos . S XVIII</i>
<b>Fecha de creación</b>	s.a
<b>Descripción física</b>	1 plano montado en papel vitelado : grab. calc. ; 11 x 18 cm en h. 13 x 21 cm
<b>Descripción</b>	En el margen superior: 'For the London Magazine'; Pequeñas notas explicativas distribuidas por el plano; Orientado con rosa con lis.- Relieve representado por montes de perfil y sombreado.- Indica sondas batimétricas, veriles, bajos y fondeaderos; Impreso en la segunda mitad del siglo XVIII; En el ángulo inferior derecho se encuentra la cartela del título en cornucopia decorada con motivos florales
<b>Autor</b>	Michelot, Henri   Bremond, Laurent   Kitchin, Thomas (1718-1784)
<b>Referencias</b>	
<b>Proveedor</b>	Michelot, Henri; Bremond, Laurent; Kitchin, Thomas (1718-1784) Fecha: s.a.] Biblioteca Digital de la Región de Murcia
<b>Identificador</b>	oai:bibliotecadigital.carm.es:00000455
<b>Ejemplares</b>	
<b>Acceso a imágenes</b>	<a href="http://bibliotecadigital.carm.es/opac/ficha.php?informatico=00000455">http://bibliotecadigital.carm.es/opac/ficha.php?informatico=00000455</a>
<b>Disponible</b>	<b>Derechos reservados - Acceso libre</b>



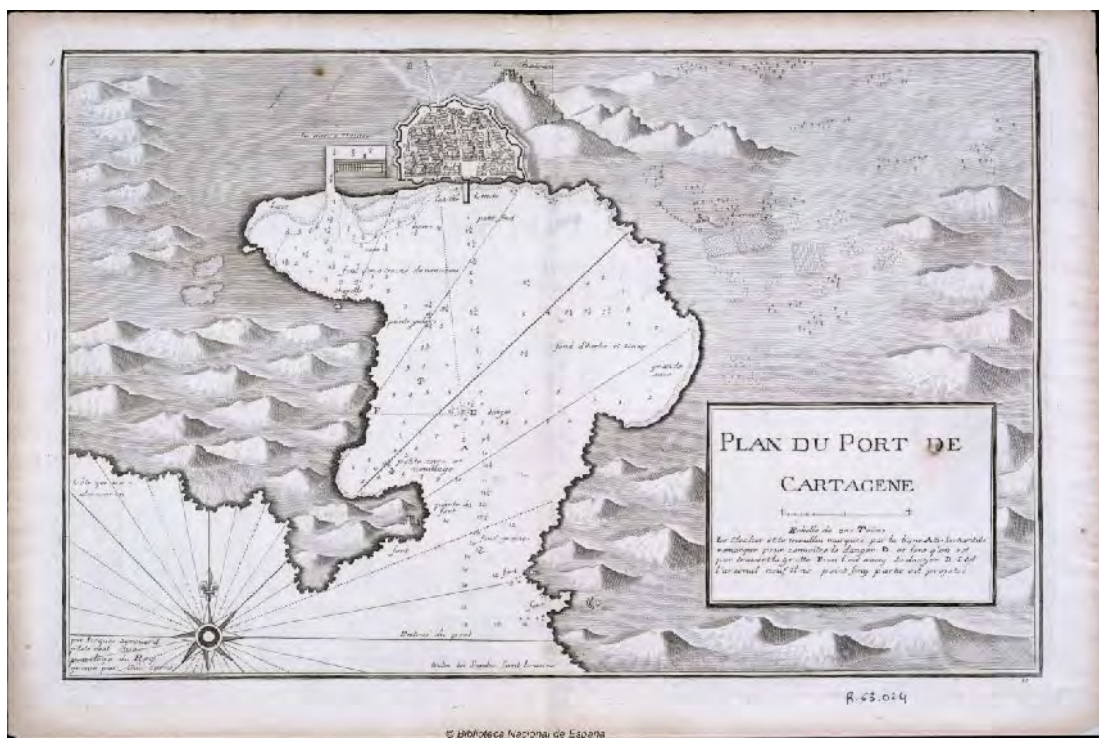


<b>Título</b>	<i>Plano de Cartagena y Mapa de su puerto, bahía y parte de la Costa con los sondeos que se hicieron en agosto de 1721</i>
<b>Título alternativo</b>	
<b>Fecha de creación</b>	1721
<b>Descripción física</b>	Escala indicada: 1:9590. Tinta y colores. Con explicación
<b>Descripción</b>	Plano de Cartagena y Mapa de su puerto, bahía y parte de la Costa con los sondeos que se hicieron en agosto de 1721 "en que por mayor justificación se señala con pies de rey de que cinco hazen la braza, el fondo que hay en cada parage
<b>Autor</b>	Isidoro Prospero Verboom ó F. León y Mafey
<b>Referencias</b>	
<b>Proveedor</b>	Ministerio de Defensa. Archivo Cartográfico y de Estudios Geográficos del Centro Geográfico del Ejército
<b>Identificador</b>	
<b>Ejemplares</b>	SGE MP RM, 44
<b>Acceso a imágenes</b>	<a href="http://archivoweb.carm.es/archivoGeneral/arg.muestra_detalle?pref_id=2295446">http://archivoweb.carm.es/archivoGeneral/arg.muestra_detalle?pref_id=2295446</a>
<b>Disponible</b>	Se permite la consulta gratuita de toda la información contenida en esta sede y la libre divulgación de la misma.



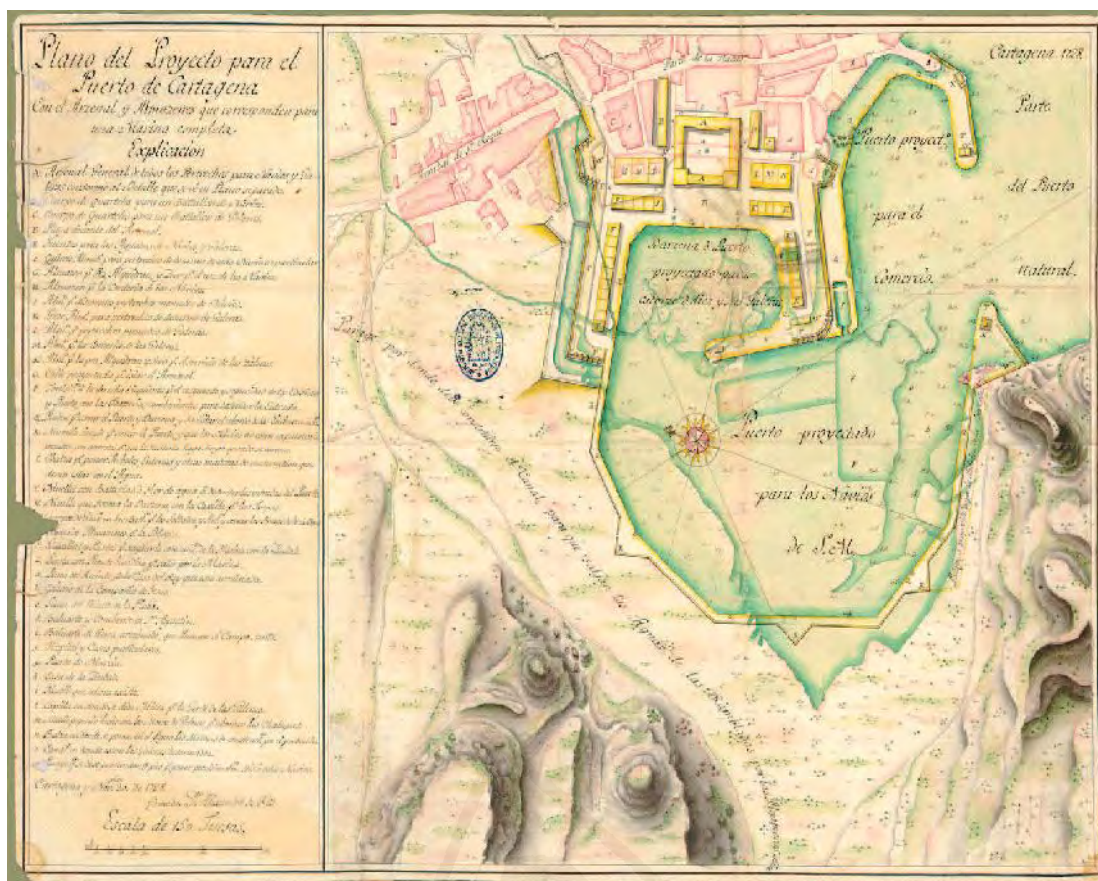


<b>Título</b>	<i>PLANO DEL PROYECTO PARA EL PUERTO DE CARTAGENA CON EL ARSENAL Y ALMACENES QUE CORRESPONDEN PARA UNA MARINA COMPLETA</i>
<b>Título alternativo</b>	
<b>Fecha de creación</b>	1723
<b>Descripción física</b>	
<b>Descripción</b>	
<b>Autor</b>	MONTAIGU DE LA PERILLE
<b>Referencias</b>	Historia de Cartagena Vol.8 pag. 430
<b>Proveedor</b>	
<b>Identificador</b>	
<b>Ejemplares</b>	AGS, MPD 21,026
<b>Acceso a imágenes</b>	
<b>Disponible</b>	



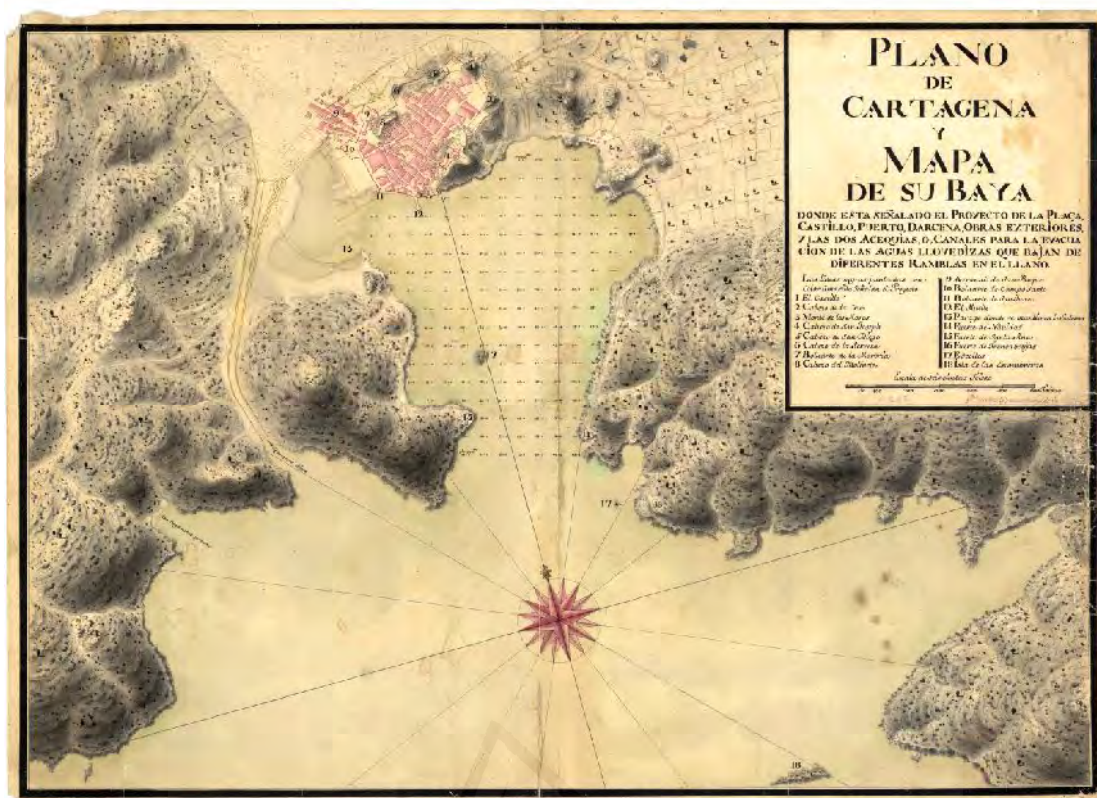
<b>Título</b>	<i>Plan du Port de Cartagene / par Michelot et Bremond avec privilege du Roy ; gravé par P. Stark-man</i>
<b>Título alternativo</b>	Cartagena (Murcia) (Puerto). Planos. 1727 / Planos ; 1732-1746
<b>Fecha de creación</b>	1727
<b>Descripción física</b>	1 plano grab. 29 x 45,5 cm 1 plano: grab. ; 17,5 x 25 cm
<b>Descripción</b>	Representa la bahía y puerto de Cartagena, con la ciudad rodeada por el recinto amurallado; Pequeñas notas explicativas distribuidas por el plano; Orientado con rosa con lis.- Relieve representado por montes de perfil y sombreado.- Indica sondas batimétricas, veriles, bajos y fondeaderos Representa la bahía, el puerto y la ciudad amurallada de Cartagena; En el ángulo inferior derecho figura el título dentro de un recuadro; En el margen inferior derecho: "68"; Pequeñas notas explicativas distribuidas por el plano
<b>Autor</b>	Par Jacques Ayrouard pilote real avec privilege du Roy ; gravé par Louis Corne ; Michelot, Henri; Bremond, Laurent; Starkman, P.
<b>Referencias</b>	s.n.
<b>Proveedor</b>	Biblioteca Digital de la Región de Murcia / National Library of Spain / Biblioteca Nacional de España
<b>Identificador</b>	bica0000078258 / oai:bibliotecadigital.carm.es:00000504
<b>Ejemplares</b>	Biblioteca Regional de Murcia. DMUG 20103
<b>Acceso a imágenes</b>	<a href="http://bibliotecadigitalhispanica.bne.es/view/action/singleViewer.do?dvs=1370626418216~951&amp;locale=es_ES&amp;VIEWER_URL=/view/action/singleViewer.do?&amp;DELIVERY_RULE_ID=10&amp;frameId=1&amp;usePid1=true&amp;usePid2=true">http://bibliotecadigitalhispanica.bne.es/view/action/singleViewer.do?dvs=1370626418216~951&amp;locale=es_ES&amp;VIEWER_URL=/view/action/singleViewer.do?&amp;DELIVERY_RULE_ID=10&amp;frameId=1&amp;usePid1=true&amp;usePid2=true</a> <a href="http://bibliotecadigital.carm.es/opac/ficha.php?informatico=00000504">http://bibliotecadigital.carm.es/opac/ficha.php?informatico=00000504</a>
<b>Disponible</b>	<b>Derechos reservados - Acceso libre</b>





<b>Título</b>	PLANO DEL PROYECTO PARA EL PUERTO DE CARTAGENA CON EL ARZENAL Y ALMAZENES QUE CORRESPONDEN PARA UNA MARINA COMPLETA,
<b>Título alternativo</b>	
<b>Fecha de creación</b>	1728-11-30
<b>Descripción física</b>	
<b>Descripción</b>	
<b>Autor</b>	ALEJANDRO DE REZ
<b>Referencias</b>	
<b>Proveedor</b>	MINISTERIO DE DEFENSA, CARTOTECA DEL ARCHIVO GENERAL MILITAR DE MADRID
<b>Identificador</b>	
<b>Ejemplares</b>	SIGN. ARGMM MU-02-03,
<b>Acceso a imágenes</b>	Cartagena ilustrada. La nueva fortificación urbana a través de las colecciones cartográficas de los ingenieros militares. José Antonio Martínez López
<b>Disponible</b>	





<b>Título</b>	<i>Plano de Cartagena y mapa de su Baya donde está señalado el Proyecto de la Plaza, Castillo, Puerto, Darcena, Obras Exteriores, y las dos Acequias o Canales para la evacuación de las aguas llovedizas que bajan de diferentes ramblas en el llano.</i>
<b>Título alternativo</b>	
<b>Fecha de creación</b>	Aprox. 11/1728
<b>Descripción física</b>	Escala indicada. Tinta y colores. Con explicación.
<b>Descripción</b>	
<b>Autor</b>	A. M. de la Perille
<b>Referencias</b>	
<b>Proveedor</b>	Ministerio de Defensa. Archivo Cartográfico y de Estudios Geográficos del Centro Geográfico del Ejército
<b>Identificador</b>	
<b>Ejemplares</b>	S.G.E., N° 52
<b>Acceso a imágenes</b>	<a href="http://archivoweb.carm.es/archivoGeneral/arg.muestra_detalle?idses=0&amp;pref_id=2295485">http://archivoweb.carm.es/archivoGeneral/arg.muestra_detalle?idses=0&amp;pref_id=2295485</a>
<b>Disponible</b>	Se permite la consulta gratuita de toda la información contenida en ésta sede y la libre divulgación de la misma.



<b>Título</b>	<i>Plano de el Proyecto de la Plaza, Castillo, Puerto y Darcena de Cartagena.</i>
<b>Título alternativo</b>	
<b>Fecha de creación</b>	s.f. Aprox. noviembre 1728
<b>Descripción física</b>	Escala indicada. Tinta y colores. Con explicación
<b>Descripción</b>	
<b>Autor</b>	A.M. de la Perille
<b>Referencias</b>	
<b>Proveedor</b>	Ministerio de Defensa. Archivo Cartográfico y de Estudios Geográficos del Centro Geográfico del Ejército
<b>Identificador</b>	
<b>Ejemplares</b>	SGE MP RM, 53
<b>Acceso a imágenes</b>	<a href="http://archivoweb.carm.es/archivoGeneral/arg.muestra_detalle?idses=0&amp;pref_id=2295486">http://archivoweb.carm.es/archivoGeneral/arg.muestra_detalle?idses=0&amp;pref_id=2295486</a>
<b>Disponible</b>	Se permite la consulta gratuita de toda la información contenida en esta sede y la libre divulgación de la misma.

Universitat d'Alacant  
Universidad de Alicante





**Título** PLANO DE LA PLAZA DE CARTAGENA Y SUS CONTORNOS CON DIFERENTES PROYECTOS PARA CONSTRUIR EN SU PUERTO LOS EDIFICIOS CORRESPONDIENTES A UNA MARINA COMPLETA

**Título alternativo**

**Fecha de creación** 1730

**Descripción física**

**Descripción**

**Autor**

**Referencias**

**Proveedor**

**Identificador**

**Ejemplares**

MINISTERIO DE DEFENSA, CARTOTECA DEL ARCHIVO GENERAL MILITAR DE MADRIDSIGN. ARGMM PL AT-194/37

**Acceso a imágenes**

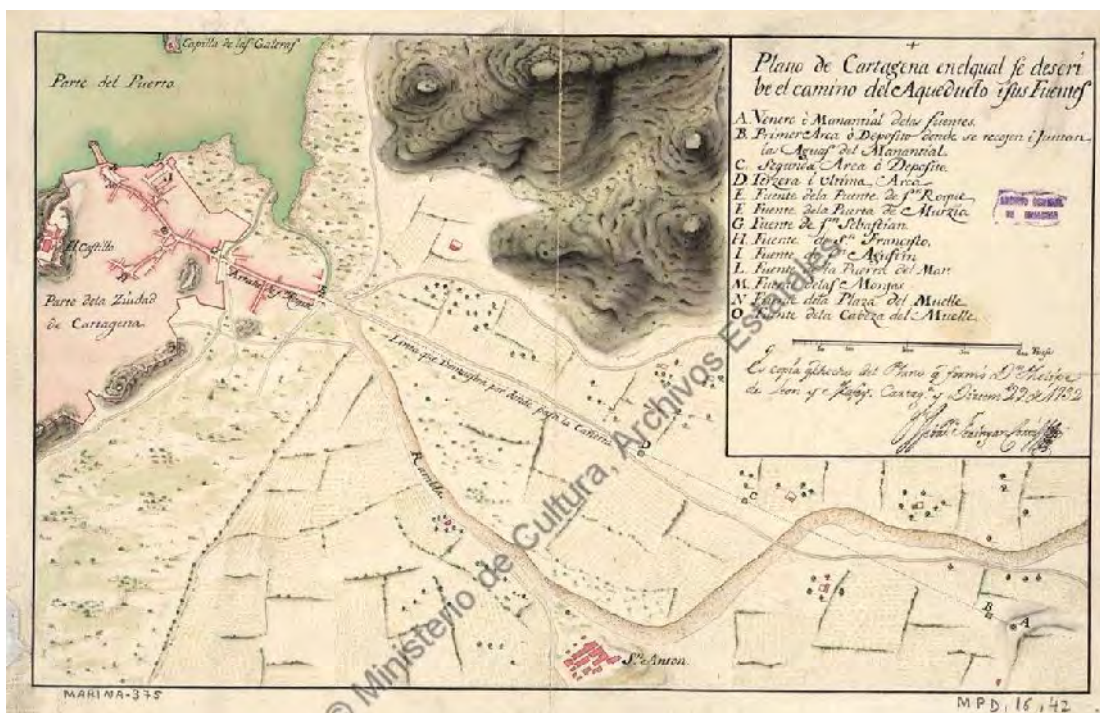
**Disponible**





<b>Título</b>	<i>Frente de fortificación para Cartagena según el proyecto de don Antonio Montaigu bajo cujos alineamientos de sus glassis fundaba el modo de encaminar las aguas de las abenidas de ramblas al canal de las algamecas</i>
<b>Título alternativo</b>	Cartagena (Murcia). Fortificaciones. Planos. 1732
<b>Fecha de creación</b>	1732
<b>Descripción física</b>	1 plano : ms., col. ; 29 x 76 cm
<b>Descripción</b>	AGS. Secretaría de Marina, 00375. Con carta de don Sebastián Feringan a don José Patiño, Cartagena, 22 de octubre de 1732.; Tinta y colores. Con indicaciones.; Manuscrito sobre papel.
<b>Autor</b>	Montaigu de la Perille, Antonio de
<b>Referencias</b>	Mapas, planos y dibujos (Años 1503-1805). Volumen I : p. 297
<b>Proveedor</b>	Catálogo Colectivo de la Red de Bibliotecas de los Archivos Estatales
<b>Identificador</b>	oai:rebae.mcu.es:179678
<b>Ejemplares</b>	Archivo General de Simancas. Signatura: MPD, 12, 039. Ubicación Anterior: SMA, 00375
<b>Acceso a imágenes</b>	<a href="http://www.mcu.es/ccbae/es/consulta/registro.cmd?id=179678">http://www.mcu.es/ccbae/es/consulta/registro.cmd?id=179678</a>
<b>Disponible</b>	Dominio Público Marcos 1.0 No Copyright

Universitat d'Alacant  
Universidad de Alicante



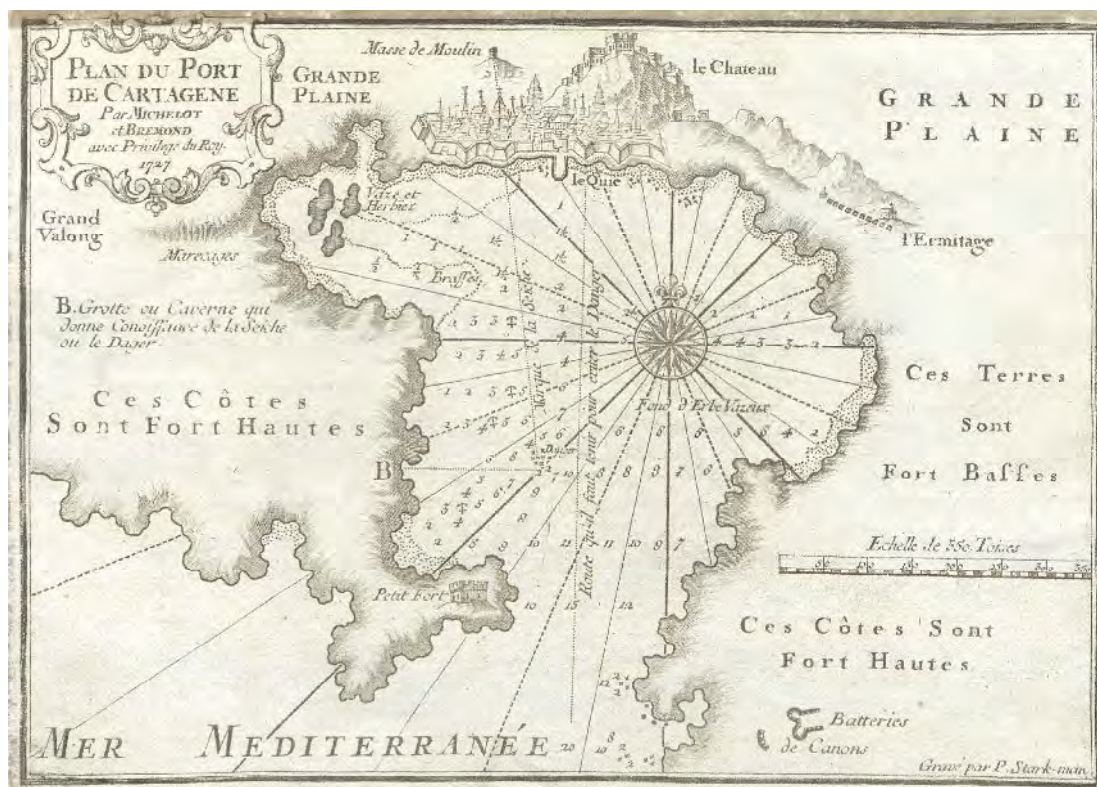
<b>Título</b>	<i>Plano de Cartagena en el qual se describe el camino del Aqueducto isus Fuentes</i>
<b>Título alternativo</b>	Cartagena (Murcia). Planos de población. 1732; La Cultura del Agua en la Cuenca del Segura (Murcia. 2004); Cartagena (Murcia). Abastecimiento de agua. Planos. 1732
<b>Fecha de creación</b>	1732
<b>Descripción física</b>	AGS. Secretaría de Marina, 00375. Con carta de Feringan a don José Patiño, Cartagena, 31 diciembre de 1732; y el informe sobre las obras, Cartagena, 29 diciembre de 1732.; Exposiciones : La Cultura del Agua en la Cuenca del Segura (Murcia. 2004); Tinta y colores a la aguada, verde, azul, gris, ocre y encarnado. Representación de vegetación y cultivos. Representación de relieve por sombreado. Con explicación en clave alfabética.; Conservación [Muy Buena]; Manuscrito sobre papel.
<b>Descripción</b>	1 plano : ms., col. ; 41 x 27 cm
<b>Autor</b>	Feringan Cortés, Sebastián; León y Mafey, Felipe de
<b>Referencias</b>	Mapa relacionado con otro de tít: Plano y perfiles del acueducto en el que se describe la cañería entera y empotrada de la Ciudad de Cartagena [MPD. 16/043] Cartagena, 29 de diciembre de 1732 La Cultura del Agua en la Cuenca del Segura [2004]. P. 178 y 179 Mapas, planos y dibujos (Años 1503-1805). Volumen I : p. 296 Catálogo Colectivo de la Red de Bibliotecas de los Archivos Estatales
<b>Proveedor</b>	
<b>Identificador</b>	oai:rebae.mcu.es:180306
<b>Ejemplares</b>	Archivo General de Simancas. Signatura: MPD, 16, 042. Ubicación Anterior: SMA, 00375
<b>Acceso a imágenes</b>	<a href="http://www.mcu.es/ccbae/es/consulta/registro.cmd?id=180306">http://www.mcu.es/ccbae/es/consulta/registro.cmd?id=180306</a>
<b>Disponible</b>	Dominio Público Marcos 1.0 No Copyright





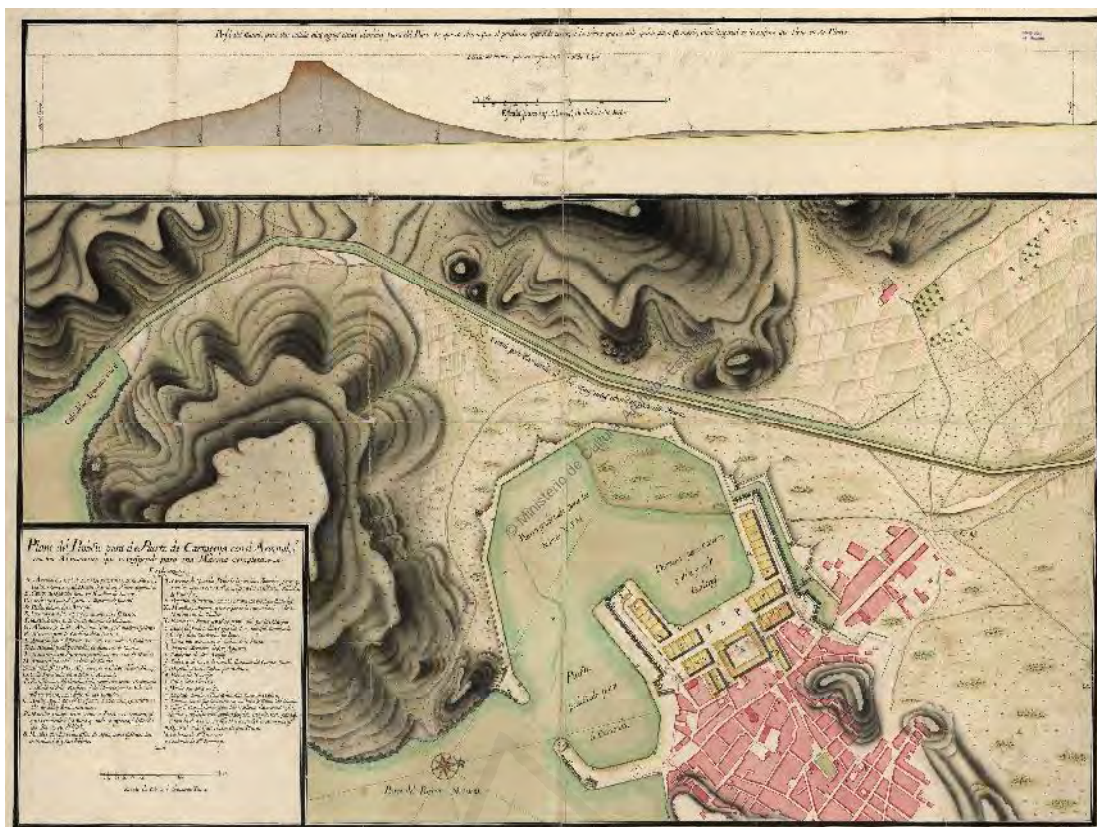


<b>Título</b>	<i>Recinto para la Ciudad de Cartagena su puerto y marina proyectado por D. Alejandro de Rez y el modo con que provisionalmente determinó encaminar las aguas al canal por fuera del arrabal pues en construyéndose su recinto o fortificación debían pasar las rambladas por el pie de su glassis como lo previene en la representación de 8 de febrero 1730, con que acompañó el proyecto del canal para desviarlas de este puerto</i>
<b>Título alternativo</b>	Cartagena (Murcia). Planos de población. 1732
<b>Fecha de creación</b>	1732
<b>Descripción física</b>	1 plano : ms., col. ; 38 x 32 cm
<b>Descripción</b>	AGS. Secretaría de Marina, 00375. Con carta de don Sebastián Feringan a don José Patiño, Cartagena, 22 de octubre de 1732.; Tinta y colores. Con indicaciones; Manuscrito sobre papel.
<b>Autor</b>	Rez, Alejandro de
<b>Referencias</b>	Mapas, planos y dibujos (Años 1503-1805). Volumen I : p. 297
<b>Proveedor</b>	Catálogo Colectivo de la Red de Bibliotecas de los Archivos Estatales
<b>Identificador</b>	oai:rebae.mcu.es:180311
<b>Ejemplares</b>	Archivo General de Simancas. Signatura: MPD, 16, 047. Ubicación Anterior: SMA, 00375
<b>Acceso a imágenes</b>	<a href="http://www.mcu.es/ccbae/es/consulta/registro.cmd?id=180311">http://www.mcu.es/ccbae/es/consulta/registro.cmd?id=180311</a>
<b>Disponible</b>	Dominio Público Marcos 1.0 No Copyright



<b>Título</b>	<i>Plan du Port de Cartagene [Material cartográfico] / Par Jacques Ayrouard pilote real avec privilege du Roy; gravé par Louis Corne</i>
<b>Título alternativo</b>	Cartagena (Murcia)(Puerto . Planos. 1732-1746
<b>Fecha de creación</b>	1732-1746
<b>Descripción física</b>	1 plano: grab. ; 29 x 45,5 cm
<b>Descripción</b>	Representa la bahía y puerto de Cartagena, con la ciudad rodeada por el recinto amurallado; Pequeñas notas explicativas distribuidas por el plano; En el margen inferior derecho: 68; Orientado con rosa con lis.- Relieve representado por montes de perfil y sombreado.- Indica sondas batimétricas, veriles, bajos y fondeaderos.- Planimetría de la ciudad en perspectiva caballera.- Representa arbolado y tierras de labor.- Clave alfabética; El plano se publicó en la obra: 'Recueil de plusieurs plans des Ports et Rades de quelques cartes particulieres de la Mer Mediterranée... Dediée à Monseigneur le Comte de Maurepas...' [Paris] depuis 1732 a 1746, fol. 68. (Tooley, R.V. 'Dictionary of Mapmakers, 1999, p. 61); Fecha de publicación tomada de la obra en que se publicó el plano
<b>Autor</b>	Ayrouard, Jacques; Corne, Louis
<b>Referencias</b>	
<b>Proveedor</b>	Biblioteca Digital de la Región de Murcia
<b>Identificador</b>	oai:bibliotecadigital.carm.es:00000503
<b>Ejemplares</b>	Biblioteca Regional de Murcia. DMUG 20081
<b>Acceso a imágenes</b>	<a href="http://bibliotecadigital.carm.es/opac/ficha.php?informatico=00000503">http://bibliotecadigital.carm.es/opac/ficha.php?informatico=00000503</a>
<b>Disponible</b>	<b>Derechos reservados - Acceso libre</b>



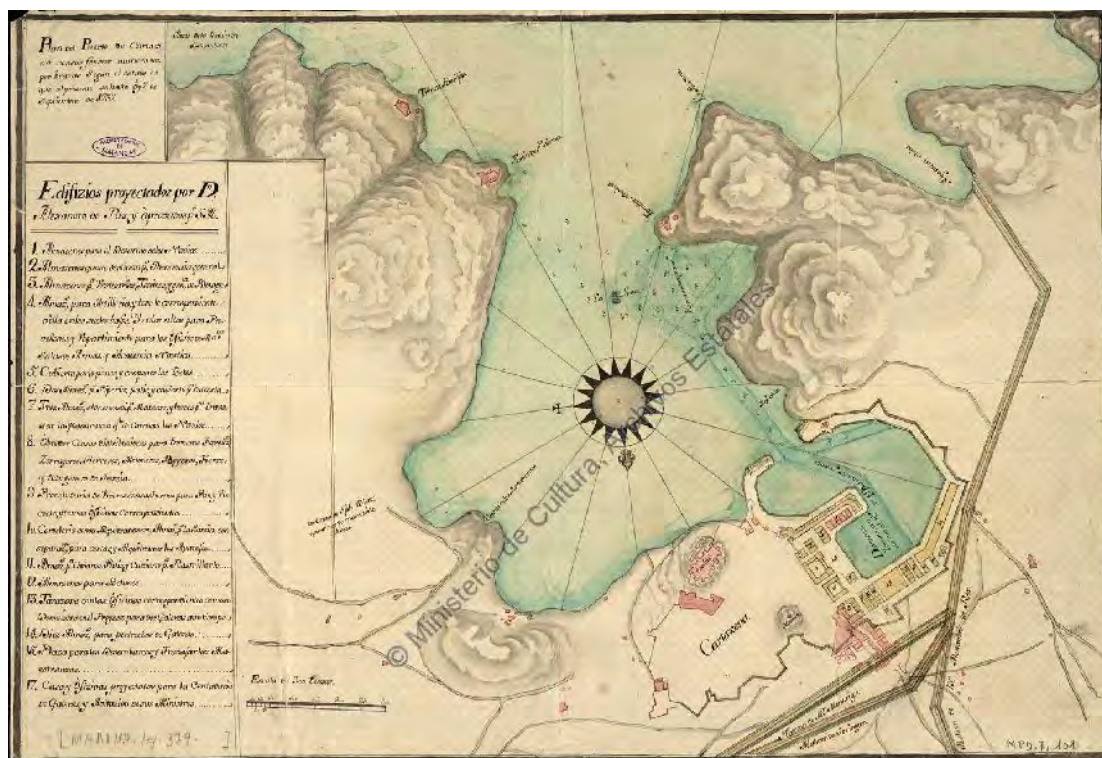


<b>Título</b>	<i>Plano del proyecto para el puerto de Cartagena con el arsenal, i almacenes que corresponde para una marina completa y perfil de canal para dar salida a las aguas</i>
<b>Título alternativo</b>	Cartagena (Murcia). Puertos. Planos. 1733
<b>Fecha de creación</b>	1733
<b>Descripción física</b>	1 plano : ms., col. ; 74 x 96 cm
<b>Descripción</b>	Perfil del canal del puerto de Cartagena para dar salida a las aguas. Escala [ca. 1:190]. 18 toesas españolas [= 16,5 cm]; AGS. Secretaría de Marina, 00375. Este plano con los planos 21/027; 24/009; 16/044 y 16/045, estaban incluidos en una carpeta que pone: "Plano y perfiles que trajo el yngeniero Dn. Sebastián Feringan Cortés de Sn. Lorenzo por Novbre. de 1733 en que se proyecta el ensanche que se deue al Malecón y otras obras que se nezesitan hazer para dar vertiente y salida a las Abenidas de Agua de las ramblas sin que entren en el Puerto. El Plano General está aparte rollado por ser mui grande". De San Lorenzo, 1 de diciembre de 1733 hay copias de órdenes consiguientes a lo acordado con el ingeniero don Sebastián Feringan para las obras según los planos y perfiles presentados; Tinta y colores. Con explicación; Manuscrito sobre papel.
<b>Autor</b>	Feringan Cortés, Sebastián
<b>Referencias</b>	Referencias: Mapas, planos y dibujos (Años 1503-1805). Volumen I : p. 310
<b>Proveedor</b>	Catálogo Colectivo de la Red de Bibliotecas de los Archivos Estatales
<b>Identificador</b>	oai:rebae.mcu.es:180931
<b>Ejemplares</b>	AGS. Signatura: MPD, 21, 026. Ubicación Anterior: SMA, 00375
<b>Acceso a imágenes</b>	<a href="http://www.mcu.es/ccbae/es/consulta/registro.cmd?id=180931">http://www.mcu.es/ccbae/es/consulta/registro.cmd?id=180931</a>
<b>Disponible</b>	Dominio Público Marcos 1.0 No Copyright



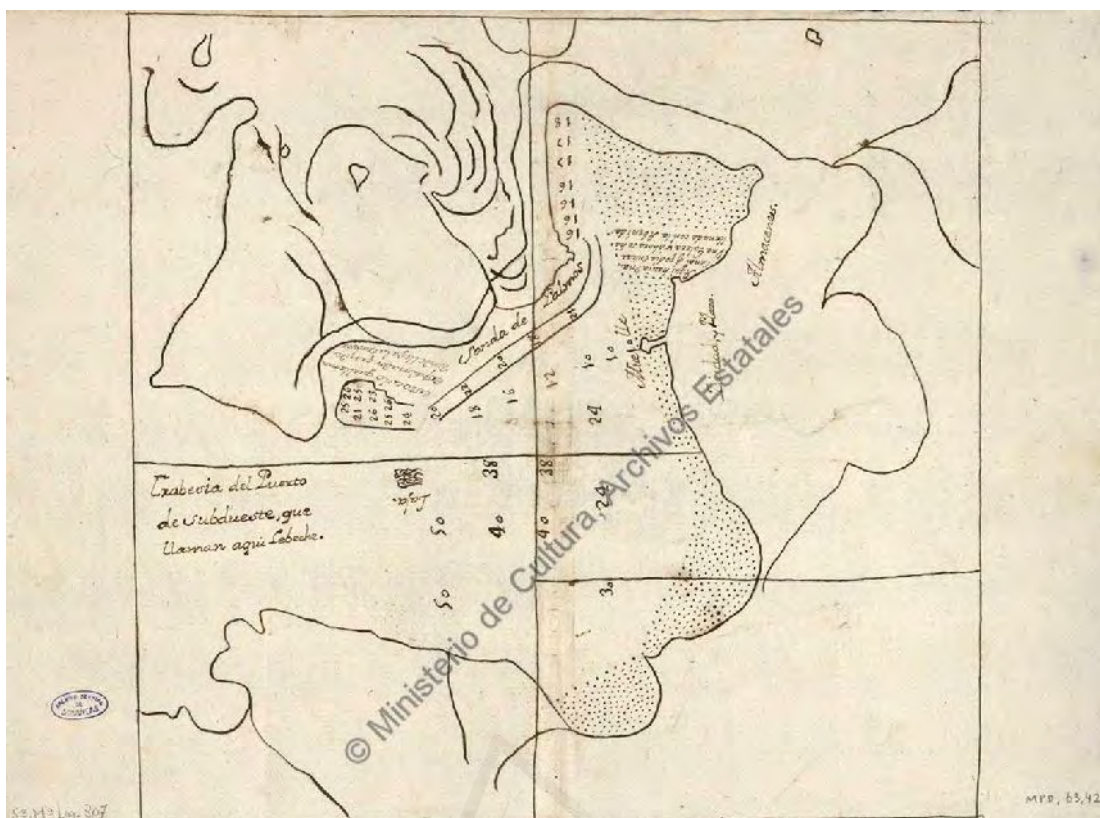


<b>Título</b>	<i>Plano del proyecto para el puerto de Cartagena con el arsenal, almacenes que corresponde para una Marina completa</i>
<b>Título alternativo</b>	
<b>Fecha de creación</b>	1735
<b>Descripción física</b>	Escala indicada. Tinta y colores. Con explicación
<b>Descripción</b>	
<b>Autor</b>	
<b>Referencias</b>	
<b>Proveedor</b>	Ministerio de Defensa. Archivo Cartográfico y de Estudios Geográficos del Centro Geográfico del Ejército
<b>Identificador</b>	
<b>Ejemplares</b>	SGE MP RM, 56
<b>Acceso a imágenes</b>	<a href="http://archivoweb.carm.es/archivoGeneral/arg.muestra_detalle?idses=0&amp;pref_id=2295487">http://archivoweb.carm.es/archivoGeneral/arg.muestra_detalle?idses=0&amp;pref_id=2295487</a>
<b>Disponible</b>	Dominio Público Marcos 1.0 No Copyright



<b>Título</b>	<i>Plan del puerto de Cartaxena con sus sondeos numerados por brazas segun el estado en que al presente se halla oy 7 de septiembre de 1737</i>
<b>Título alternativo</b>	Cartagena (Murcia). Puertos. Planos. 1737
<b>Fecha de creación</b>	7 de septiembre de 1737
<b>Descripción física</b>	1 plano : ms., col. ; 34,8 x 51,1 cm
<b>Descripción</b>	AGS. Secretaría de Marina, 00379. Remitido por D. Juan Bta. French a D. Zenón de Somodevilla, con el siguiente, 13/007, en carta, Cartagena, 13 de agosto de 1738; Tinta y colores. Con explicación; Manuscrito sobre papel.
<b>Autor</b>	Badames Villa, Manuel; Rez, Alejandro de
<b>Referencias</b>	Mapas, planos y dibujos (Años 1503-1805). Volumen I : p. 312
<b>Proveedor</b>	Catálogo Colectivo de la Red de Bibliotecas de los Archivos Estatales
<b>Identificador</b>	oai:rebae.mcu.es:178971
<b>Ejemplares</b>	Archivo General de Simancas. Signatura: MPD, 07, 101. Ubicación Anterior: SMA, 00379
<b>Acceso a imágenes</b>	<a href="http://www.mcu.es/ccbae/es/consulta/registro.cmd?id=178971">http://www.mcu.es/ccbae/es/consulta/registro.cmd?id=178971</a>
<b>Disponible</b>	Dominio Público Marcos 1.0 No Copyright





<b>Título</b>	<i>Sonda del puerto de Cartagena</i>
<b>Título alternativo</b>	Cartagena (Murcia). Puertos. Planos. 1737
<b>Fecha de creación</b>	1737
<b>Descripción física</b>	1 plano : ms. ; 32 x 44 cm
<b>Descripción</b>	AGS. Secretaría de Marina, 00307. Con carta del Conde de Fernán Núñez a D. Zenón de Somodevilla, Cartagena, 25 de septiembre de 1737.; Tinta. Con rotulaciones. Diseño muy esquemático. Batimetría; Manuscrito sobre papel.
<b>Autor</b>	
<b>Referencias</b>	Sin publicar
<b>Proveedor</b>	Catálogo Colectivo de la Red de Bibliotecas de los Archivos Estatales
<b>Identificador</b>	oai:rebae.mcu.es:178257
<b>Ejemplares</b>	Archivo General de Simancas. Signatura: MPD, 63, 042. Ubicación Anterior: SMA, 00307
<b>Acceso a imágenes</b>	<a href="http://www.mcu.es/ccbae/es/consulta/registro.cmd?id=178257">http://www.mcu.es/ccbae/es/consulta/registro.cmd?id=178257</a>
<b>Disponible</b>	Dominio Público Marcos 1.0 No Copyright





<b>Título</b>	<i>Plano de la Ciudad de Cartagena, puerto y alrededores con indicación de las obras proyectadas en el puerto</i>
<b>Título alternativo</b>	Cartagena (Murcia). Planos de población. 1739
<b>Fecha de creación</b>	1739
<b>Descripción física</b>	1 plano : ms., col. ; 75 x 54 cm
<b>Descripción</b>	AGS. Secretaría de Marina, 00379. Con carta del Conde de Clavijo, marqués de Auñón, a D. Zenón de Somodevilla, Cartagena, 14 de abril de 1739; Tinta y colores; Manuscrito sobre papel.
<b>Autor</b>	
<b>Referencias</b>	Mapas, planos y dibujos (Años 1503-1805). Volumen I : p. 299
<b>Proveedor</b>	Catálogo Colectivo de la Red de Bibliotecas de los Archivos Estatales
<b>Identificador</b>	oai:rebae.mcu.es:179307
<b>Ejemplares</b>	Archivo General de Simancas. Signatura: MPD, 09, 034. Ubicación Anterior: SMA, 00379
<b>Acceso a imágenes</b>	<a href="http://www.mcu.es/ccbae/es/consulta/registro.cmd?id=179307">http://www.mcu.es/ccbae/es/consulta/registro.cmd?id=179307</a>
<b>Disponible</b>	Dominio Público Marcos 1.0 No Copyright



<b>Título</b>	<i>Plano del Puerto y Baya de Cartagena demostrando las Baterias de Cañones y Morteros propuestos para su resguardo</i>
<b>Título alternativo</b>	Cartagena (Murcia). Fortificaciones. Planos. 1739
<b>Fecha de creación</b>	21 de octubre de 1739
<b>Descripción física</b>	1 plano : ms., col. ; 44 x 70 cm
<b>Descripción</b>	AGS. Secretaría de Guerra, Legajos, 03712. Acompaña a carta de don Esteban de Panón al Marqués de Ustáriz, Cartagena, 21 de octubre de 1739; Tinta y colores a la aguada. Con explicación; Manuscrito sobre papel.
<b>Autor</b>	Panon, Esteban de (1693-1771)
<b>Referencias</b>	Mapas, planos y dibujos (Años 1503-1805). Volumen I : p. 317
<b>Proveedor</b>	Catálogo Colectivo de la Red de Bibliotecas de los Archivos Estatales
<b>Identificador</b>	oai:rebae.mcu.es:181348
<b>Ejemplares</b>	Archivo General de Simancas. Signatura: MPD, 27, 018. Ubicación Anterior: SGU, 03712
<b>Acceso a imágenes</b>	<a href="http://www.mcu.es/ccbae/es/consulta/registro.cmd?id=181348">http://www.mcu.es/ccbae/es/consulta/registro.cmd?id=181348</a>
<b>Disponible</b>	Dominio Público Marcos 1.0 No Copyright



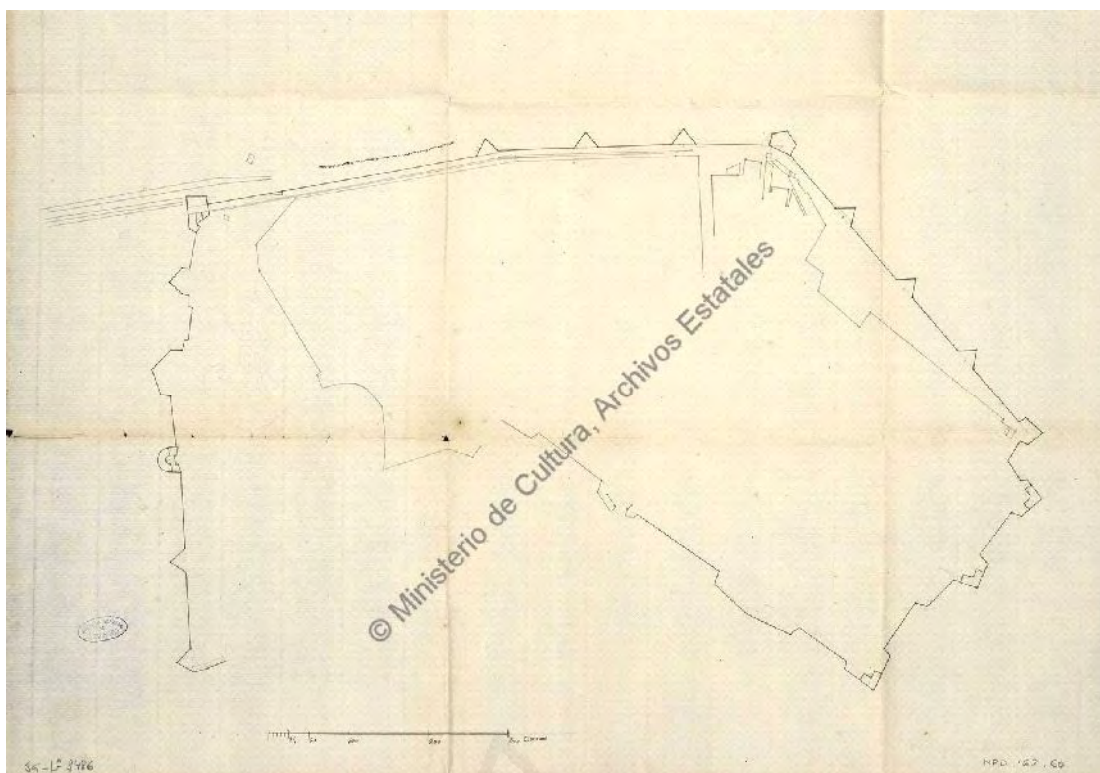


<b>Título</b>	Porción de la Plaza, Puerto, Abahía y Cercanía de Cartagena
<b>Título alternativo</b>	Cartagena (Murcia). Planos de población. 1740
<b>Fecha de creación</b>	5 de abril de 1740
<b>Descripción física</b>	1 plano : ms., col. ; 48 x 40 cm
<b>Descripción</b>	AGS. Secretaría de Guerra, Legajos, 03713. Entre otros documentos con carta de don Esteban de Panón al Duque de Montemar, de 6 de abril de 1740; Tinta y colores. Con explicación; Manuscrito sobre papel.
<b>Autor</b>	Panón, Esteban de (1693-1771)
<b>Referencias</b>	Mapas, planos y dibujos (Años 1503-1805). Volumen I : p. 313
<b>Proveedor</b>	Catálogo Colectivo de la Red de Bibliotecas de los Archivos Estatales
<b>Identificador</b>	oai:rebae.mcu.es:181353
<b>Ejemplares</b>	Archivo General de Simancas. Signatura: MPD, 27, 024. Ubicación Anterior: SGU, 03713
<b>Acceso a imágenes</b>	<a href="http://www.mcu.es/ccbae/es/consulta/registro.cmd?id=181353">http://www.mcu.es/ccbae/es/consulta/registro.cmd?id=181353</a>
<b>Disponible</b>	Dominio Público Marcos 1.0 No Copyright





<b>Título</b>	<i>Plano del Puerto y Badia (sic) de Cartagena y su cercanía demostrando los Castillos y Baterías...</i>
<b>Título alternativo</b>	Cartagena (Murcia). Puertos. Planos. 1741
<b>Fecha de creación</b>	13 de diciembre de 1741
<b>Descripción física</b>	1 plano : ms., col. ; 71 x 44 cm
<b>Descripción</b>	AGS. Secretaría de Guerra, Legajos, 03713. Con carta de don Esteban de Panón a don José del Campillo, de la misma fecha del plano; Tinta y colores. Con explicación; Manuscrito sobre papel.
<b>Autor</b>	Panón, Esteban de (1693-1771)
<b>Referencias</b>	Mapas, planos y dibujos (Años 1503-1805). Volumen I : p. 313
<b>Proveedor</b>	Catálogo Colectivo de la Red de Bibliotecas de los Archivos Estatales
<b>Identificador</b>	oai:rebae.mcu.es:179336
<b>Ejemplares</b>	Archivo General de Simancas. Signatura: MPD, 09, 078. Ubicación Anterior: SGU, 03713
<b>Acceso a imágenes</b>	<a href="http://www.mcu.es/ccbae/es/consulta/registro.cmd?id=179336">http://www.mcu.es/ccbae/es/consulta/registro.cmd?id=179336</a>
<b>Disponible</b>	Dominio Público Marcos 1.0 No Copyright



<b>Título</b>	<i>Planta de la Muralla que se propone construir en Cartagena</i>
<b>Título alternativo</b>	Cartagena (Murcia). Fortificaciones. Planos. 1744
<b>Fecha de creación</b>	1744
<b>Descripción física</b>	1 plano : ms. ; 39 x 50 cm
<b>Descripción</b>	AGS. Secretaría de Guerra, Legajos, 03486. En un mazo sobre: circundar a Cartagena de una muralla atronerada de 3 pies de grueso y 8 pies de altura. Año 1744.; Tinta; Manuscrito sobre papel.
<b>Autor</b>	
<b>Referencias</b>	Sin publicar
<b>Proveedor</b>	Catálogo Colectivo de la Red de Bibliotecas de los Archivos Estatales
<b>Identificador</b>	oai:rebae.mcu.es:178186
<b>Ejemplares</b>	Archivo General de Simancas. Signatura: MPD, 62, 060. Ubicación Anterior: SGU, 03486
<b>Acceso a imágenes</b>	<a href="http://www.mcu.es/ccbae/es/consulta/registro.cmd?id=178186">http://www.mcu.es/ccbae/es/consulta/registro.cmd?id=178186</a>
<b>Disponible</b>	Dominio Público Marcos 1.0 No Copyright





<b>Título</b>	<i>The bay of Cartagena</i>
<b>Título alternativo</b>	Cartagena -Mapas -Puertos
<b>Fecha de creación</b>	1745?
<b>Descripción física</b>	1 mapa : col. ; 14 x 18 cm
<b>Descripción</b>	
<b>Autor</b>	
<b>Referencias</b>	
<b>Proveedor</b>	Biblioteca Digital de la Región de Murcia
<b>Identificador</b>	oai:bibliotecadigital.carm.es:00000063
<b>Ejemplares</b>	
<b>Acceso a imágenes</b>	
<b>Disponible</b>	Rights Reserved - Free Access

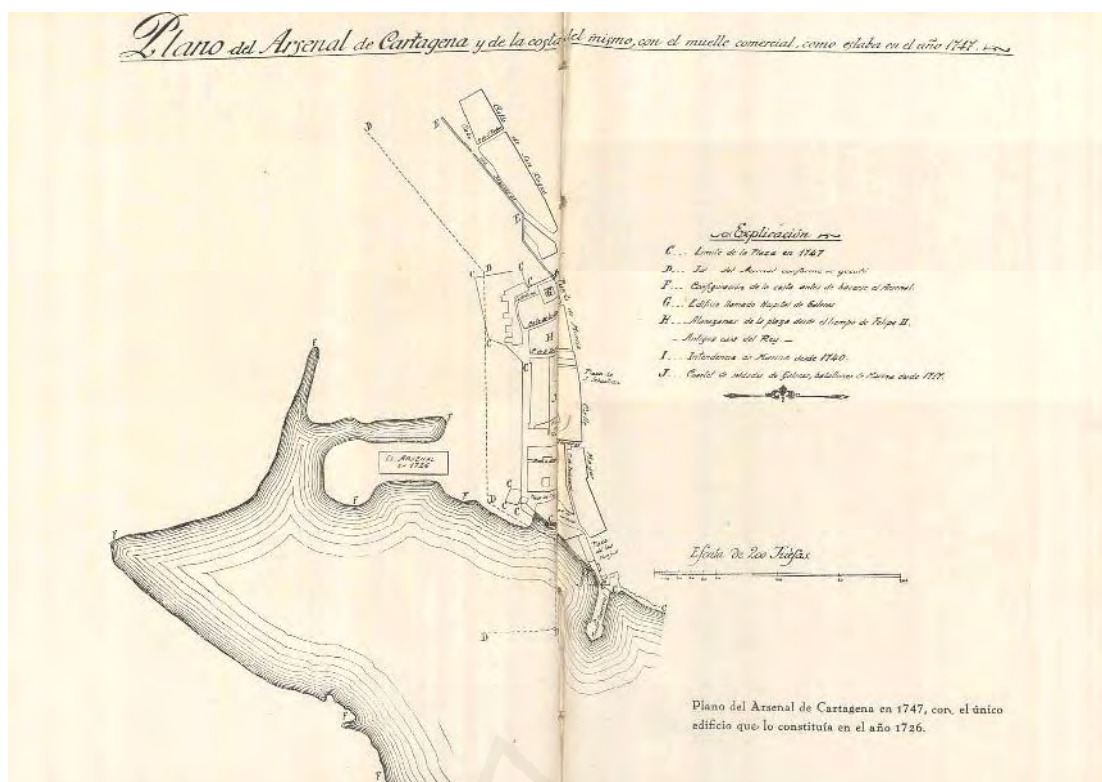




<b>Título</b>	<i>Plano de la ciudad y puerto de Cartagena con todas sus fortificaciones, con expresión del ancho del canal donde se amarran los navíos de S. M.</i>
<b>Título alternativo</b>	Cartagena (Murcia). Planos de población. 1646
<b>Fecha de creación</b>	1746
<b>Descripción física</b>	1 plano : ms., col. ; 72 x 105 cm
<b>Descripción</b>	Escala del plano de punto reducido [ca. 1:11.000]. 600 toesas [= 9,2 cm]; AGS. Secretaría de Marina, 00377. Estaba incluido en carta de Feringan al Marqués de la Ensenada, Cartagena, 5 de abril de 1746; Tinta y colores a la aguada. Con explicación; Manuscrito sobre papel.
<b>Autor</b>	Feringan Cortés, Sebastián
<b>Referencias</b>	Mapas, planos y dibujos (Años 1503-1805). Volumen I: p. 299; Referencias: Publicaciones: Cartagena, puerto de mar en el Mediterraneo: estructuras portuarias / José María Rubio Paredes. [Cartagena]: Autoridad Portuaria de Cartagena: Lunberg, [2005] p. 192
<b>Proveedor</b>	Catálogo Colectivo de la Red de Bibliotecas de los Archivos Estatales
<b>Identificador</b>	oai:rebae.mcu.es:180920
<b>Ejemplares</b>	Archivo General de Simancas. Signatura: MPD, 21, 015. Ubicación Anterior: SMA, 00377
<b>Acceso a imágenes</b>	<a href="http://www.mcu.es/ccbae/es/consulta/registro.cmd?id=180920">http://www.mcu.es/ccbae/es/consulta/registro.cmd?id=180920</a>
<b>Disponible</b>	Dominio Público Marcos 1.0 No Copyright



<b>Título</b>	<i>Plano General de los contornos de Cartagena i su Puerto con demonstrozion de las Ramblas q[ue] en el bazian i le ciegan; i canal prinziapiado para desbiarlas de el por la cala de las Algamecas chicas</i>
<b>Título alternativo</b>	Cartagena (Murcia). Bases navales. Planos. 1747
<b>Fecha de creación</b>	1747
<b>Descripción física</b>	Inserta plano superpuesto del Arsenal de Cartagena; AGS. Secretaría de Marina, 00377. Con cartas de D. Cosme Alvarez al Marqués de la Ensenada, El Ferrol, 18 de julio de 1747.; Tinta y colores a la aguada, azul, verde, gris, ocre, amarillo y encarnado. Caminos y poblaciones. Ciudades representadas por grupos de edificaciones. Con rotulación; Conservación [Muy Buena]; Manuscrito sobre papel
<b>Descripción</b>	1 plano : ms. col. ; 62,5 x 72,5 cm
<b>Autor</b>	Feringan Cortés, Sebastián
<b>Referencias</b>	Mapas, planos y dibujos (Años 1503-1805). Volumen I : p. 276
<b>Proveedor</b>	Catálogo Colectivo de la Red de Bibliotecas de los Archivos Estatales
<b>Identificador</b>	oai:rebae.mcu.es:178364
<b>Ejemplares</b>	Archivo General de Simancas. Signatura: MPD, 04, 077. Ubicación Anterior: SMA, 00377
<b>Acceso a imágenes</b>	<a href="http://www.mcu.es/ccbae/es/catalogo_imagenes/grupo.cmd?path=1210">http://www.mcu.es/ccbae/es/catalogo_imagenes/grupo.cmd?path=1210</a>
<b>Disponible</b>	Dominio Público Marcos 1.0 No Copyright



<b>Título</b>	<i>Plano del Arsenal de Cartagena en 1747, con el único edificio que lo constituía en el año 1726</i>
<b>Título alternativo</b>	
<b>Fecha de creación</b>	1747
<b>Descripción física</b>	
<b>Descripción</b>	
<b>Autor</b>	
<b>Referencias</b>	APÉNDICE DEL TOMO III de: Las aguas de la Región Murciana, en relación con los antecedentes históricos de los abastecimientos de la Ciudad y Campos de Cartagena, Base Naval y Puerto, y otros aprovechamientos de las mismas. Realizado por José Mediavilla Sánchez Teniente de Alcalde. Cartagena Imprime y encuaderna Casa Garnero, 1929
<b>Proveedor</b>	
<b>Identificador</b>	
<b>Ejemplares</b>	
<b>Acceso a imágenes</b>	
<b>Disponible</b>	Dominio Público Marcos 1.0 No Copyright





**Título** *Plano del Arsenal y del puerto, y proyecto de fortificaciones de la ciudad y de aquel hecho por Sebastián Feringán, y firmado en Aranjuez en 10 de junio de 1747.*

**Título alternativo**

**Fecha de creación** 10 de junio de 1747

**Descripción física**

**Descripción**

**Autor**

**Referencias**

APÉNDICE DEL TOMO III de: Las aguas de la Región Murciana, en relación con los antecedentes históricos de los abastecimientos de la Ciudad y Campos de Cartagena, Base Naval y Puerto, y otros aprovechamientos de las mismas. Realizado por José Mediavilla Sánchez Teniente de Alcalde. Cartagena Imprime y encuaderna Casa Garnero, 1929

**Proveedor**

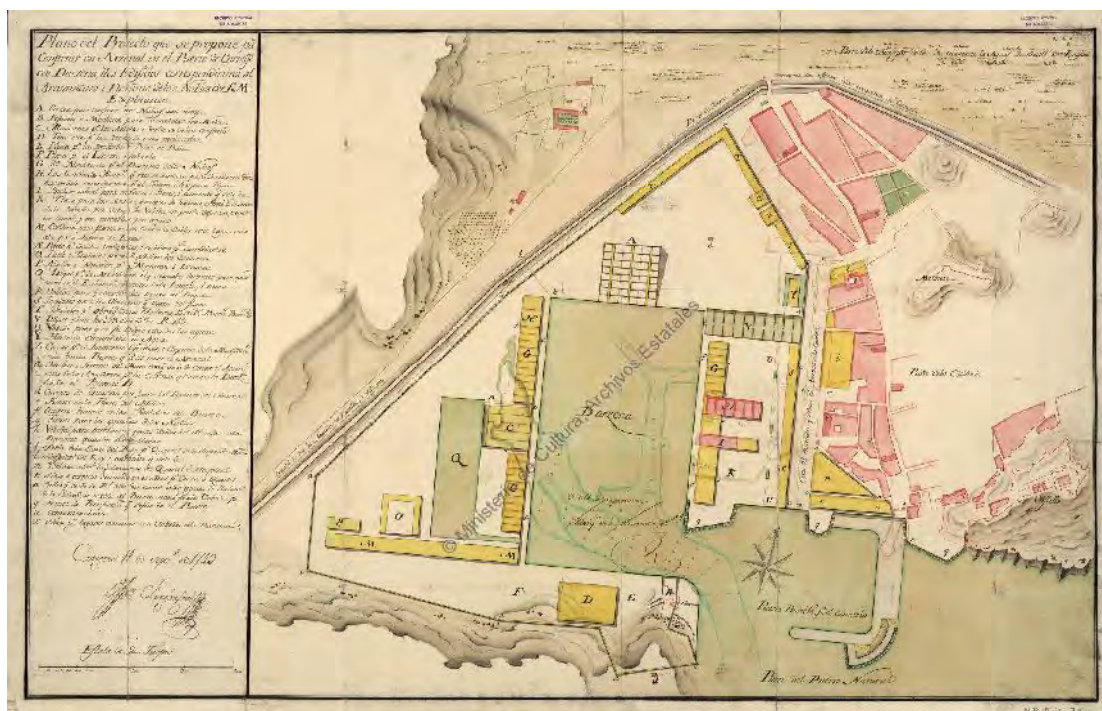
**Identificador**

**Ejemplares**

**Acceso a imágenes**

**Disponible**

Dominio Público Marcos 1.0 No Copyright



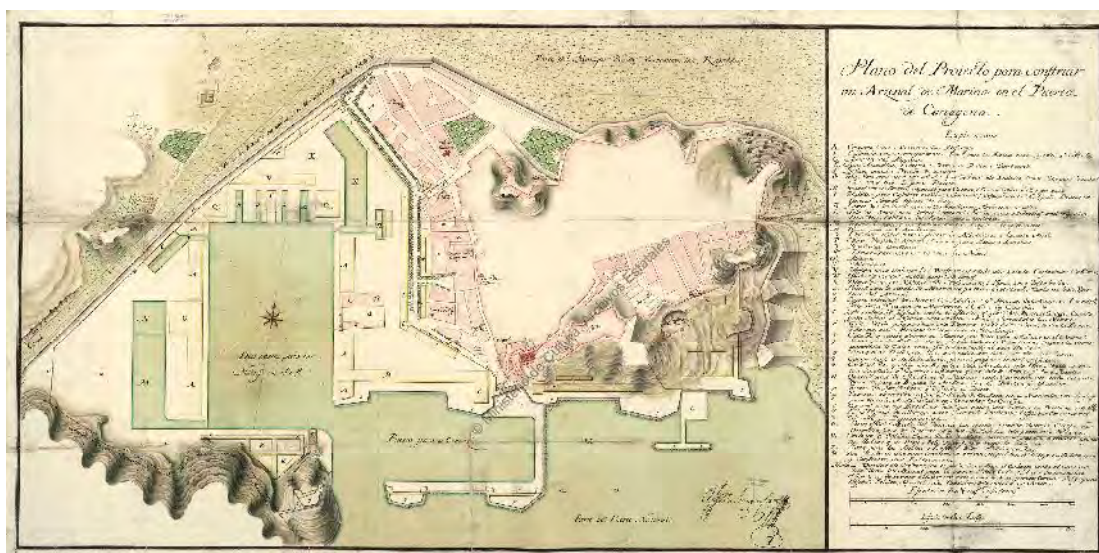
<b>Título</b>	<i>Plano del Proyecto que se propone pa[r]a construir un Arsenal en el Puerto de Cartagena con Darzena i los Edificios correspondientes al Armamento i Desamo de los Nabios de S. M.</i>
<b>Título alternativo</b>	Cartagena (Murcia). Bases navales. Planos. 1749; El Catastro de Ensenada y la modernización de la Hacienda Española (Jaén. 2002); Fernando VI y D <sup>a</sup> Bárbara de Braganza (Madrid. 2002-2003)
<b>Fecha de creación</b>	1749
<b>Descripción física</b>	1 plano : ms., col. ; 50,5 x 78,6 cm
<b>Descripción</b>	Nota en el centro del plano: "Su Magestad le aprueba rúbrica Marques de la Ensenada"; AGS. Secretaría de Marina, 00377. Con cartas de Feringan al Marqués de la Ensenada de 19 septiembre y 1. <sup>o</sup> octubre de 1749.; Exposiciones : El Catastro de Ensenada y la modernización de la Hacienda Española (Jaén. 2002) ; Fernando VI y D <sup>a</sup> Bárbara de Braganza (Madrid. 2002-2003); Tinta y colores a la aguada, azul, verde, gris, ocre, amarillo y encarnado. Orientado con lis en rosa de ocho puntas. Con explicación en clave alfabética.; Manuscrito sobre papel
<b>Autor</b>	Feringan Cortés, Sebastián
<b>Referencias</b>	Publicaciones: Un reinado bajo el signo de la paz. Fernando VI y Bárbara de Braganza [2002]. Cat. 180. P. 337 (foto), P. 405 (ficha); El Catastro de Ensenada: magna averiguación fiscal para alivio de los Vasallos y mejor conocimiento de los Reinos [2002] . P. 96 (foto); Mapas, planos y dibujos (Años 1503-1805). Volumen I : p. 277
<b>Proveedor</b>	Catálogo Colectivo de la Red de Bibliotecas de los Archivos Estatales
<b>Identificador</b>	oai:rebae.mcu.es:178363
<b>Ejemplares</b>	Archivo General de Simancas. Signatura: MPD, 04, 076. Ubicación Anterior: SMA, 00377
<b>Acceso a imágenes</b>	<a href="http://www.mcu.es/ccbae/es/consulta/registro.cmd?id=178363">http://www.mcu.es/ccbae/es/consulta/registro.cmd?id=178363</a>
<b>Disponible</b>	Dominio Público Marcos 1.0 No Copyright





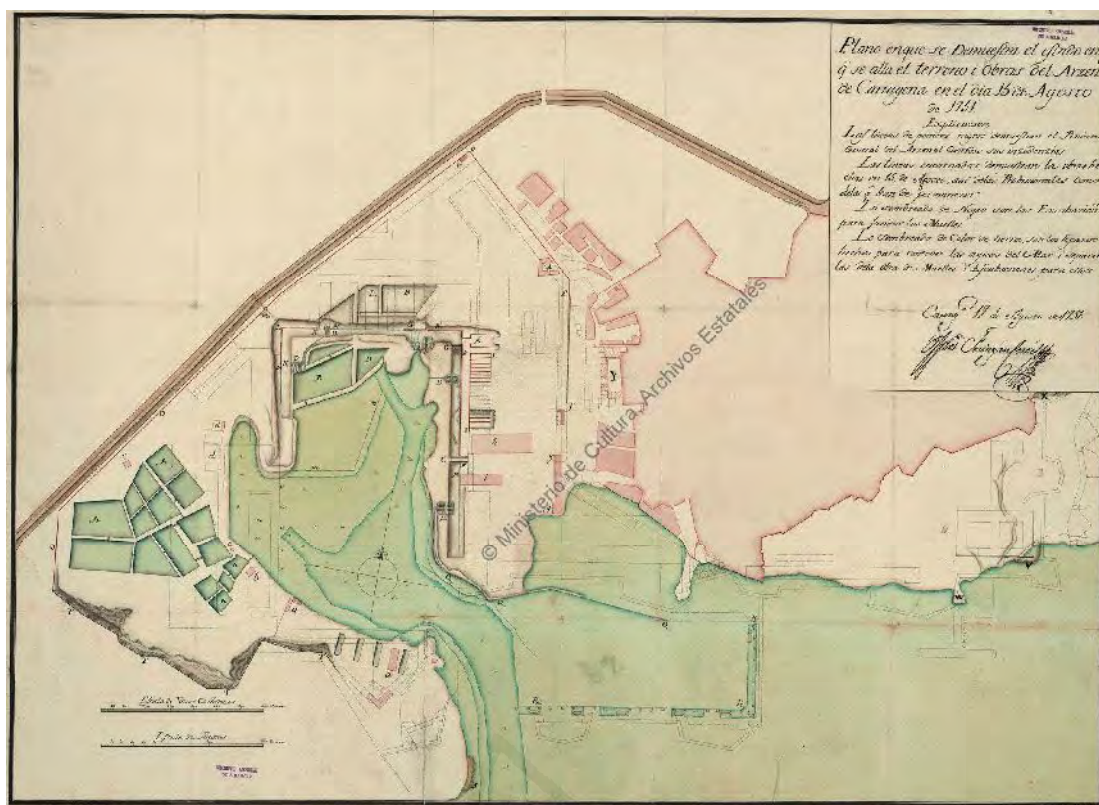
<b>Título</b>	<i>Plano del Proyecto del Arsenal de Cartagena de Levante</i>
<b>Título alternativo</b>	Cartagena (Murcia). Planos de población; Ca. 1750
<b>Fecha de creación</b>	1750
<b>Descripción física</b>	1 plano ms., col. 40,5 x 43 cm en h. de 56 x 65,5 cm
<b>Descripción</b>	Monograph/item; National bibliographic agency; Linear scale; 10000 (Constant ratio linear horizontal scale); En un recuadro, en el ángulo superior derecho "Explicación del Proyecto". En el inferior izquierdo, en otro recuadro, "Explicación del Pto. y Bahía".
<b>Autor</b>	
<b>Referencias</b>	
<b>Proveedor</b>	National Library of Spain / Biblioteca Nacional de España
<b>Identificador</b>	bica0000014157
<b>Ejemplares</b>	
<b>Acceso a imágenes</b>	<a href="http://www.europeana.eu/portal/record/9200128/70C7D572439BAE70ED86DF1D9F8A583BA526572A.html?start=1900&amp;query=cartagena&amp;startPage=1897&amp;rows=24">http://www.europeana.eu/portal/record/9200128/70C7D572439BAE70ED86DF1D9F8A583BA526572A.html?start=1900&amp;query=cartagena&amp;startPage=1897&amp;rows=24</a>
<b>Disponible</b>	<b>Derechos reservados - Acceso libre</b>





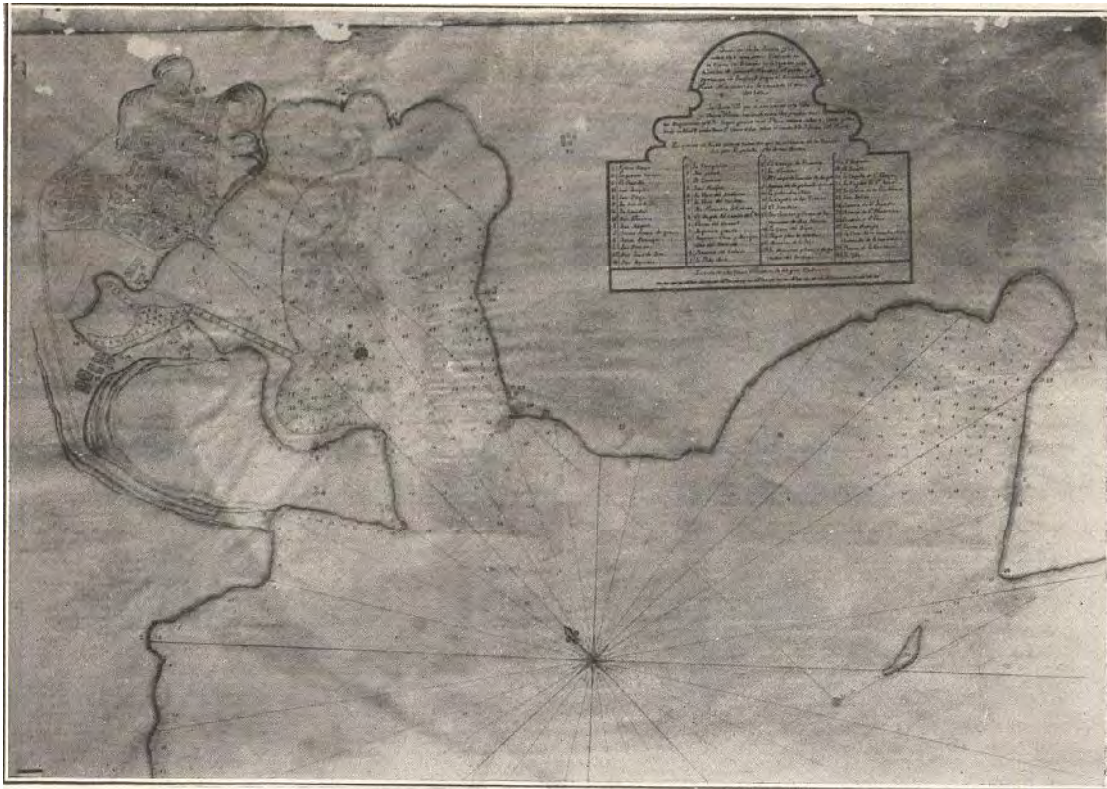
<b>Título</b>	<i>Plano del proyecto para construir el arsenal de Cartagena</i>
<b>Título alternativo</b>	Cartagena (Murcia). Arsenales. Planos. 1751
<b>Fecha de creación</b>	1751
<b>Descripción física</b>	1 plano : ms., col. ; 51 x 101 cm
<b>Descripción</b>	AGS. Secretaría de Marina, 00376. Con carta de Feringan al Marqués de la Ensenada y explicación detallada, Cartagena, 6 de abril de 1751; Tinta y colores. Con explicación; Manuscrito sobre papel.
<b>Autor</b>	Feringan Cortés, Sebastián
<b>Referencias</b>	Mapas, planos y dibujos (Años 1503-1805). Volumen I : p. 282
<b>Proveedor</b>	Catálogo Colectivo de la Red de Bibliotecas de los Archivos Estatales
<b>Identificador</b>	oai:rebae.mcu.es:180916
<b>Ejemplares</b>	Archivo General de Simancas. Signatura: MPD, 21, 011. Ubicación Anterior: SMA, 00376
<b>Acceso a imágenes</b>	<a href="http://www.mcu.es/ccbae/es/consulta/registro.cmd?id=180916">http://www.mcu.es/ccbae/es/consulta/registro.cmd?id=180916</a>
<b>Disponible</b>	Dominio Público Marcos 1.0 No Copyright

Universidad de Alicante



<b>Título</b>	<i>Plano del estado del terreno y obras del Arsenal de Cartagena en el día 15 de agosto de 1751</i>
<b>Título alternativo</b>	Cartagena (Murcia). Arsenales. Planos. 1751
<b>Fecha de creación</b>	1751
<b>Descripción física</b>	1 plano : ms., col. ; 52 x 71 cm
<b>Descripción</b>	Escala también expresada en toesas; AGS. Secretaría de Marina, 00376. Con carta de Feringan al Marqués de la Ensenada, Cartagena, 17 de agosto de 1751.; Tinta y colores. Con explicación; Manuscrito sobre papel
<b>Autor</b>	Feringan Cortés, Sebastián
<b>Referencias</b>	Mapas, planos y dibujos (Años 1503-1805). Volumen I : p. 282
<b>Proveedor</b>	Catálogo Colectivo de la Red de Bibliotecas de los Archivos Estatales
<b>Identificador</b>	oai:rebae.mcu.es:181231
<b>Ejemplares</b>	Archivo General de Simancas. Signatura: MPD, 24, 002. Ubicación Anterior: SMA, 00376
<b>Acceso a imágenes</b>	<a href="http://www.mcu.es/ccbae/es/consulta/registro.cmd?id=181231">http://www.mcu.es/ccbae/es/consulta/registro.cmd?id=181231</a>
<b>Disponible</b>	Dominio Público Marcos 1.0 No Copyright





**Título** *Plano del Arsenal, Puerto y ciudad de Cartagena, con la costa, levantado por don Sebastián Feringán quien señala las edificaciones llevadas a cabo en el Arsenal y el estado de la darsena*

**Título alternativo**

**Fecha de creación** 1751

**Descripción física**

**Descripción**

**Autor**

**Referencias**

APÉNDICE DEL TOMO III de: Las aguas de la Región Murciana, en relación con los antecedentes históricos de los abastecimientos de la Ciudad y Campos de Cartagena, Base Naval y Puerto, y otros aprovechamientos de las mismas. Realizado por José Mediavilla Sánchez Teniente de Alcalde. Cartagena Imprime y encuaderna Casa Garnero, 1929

**Proveedor**

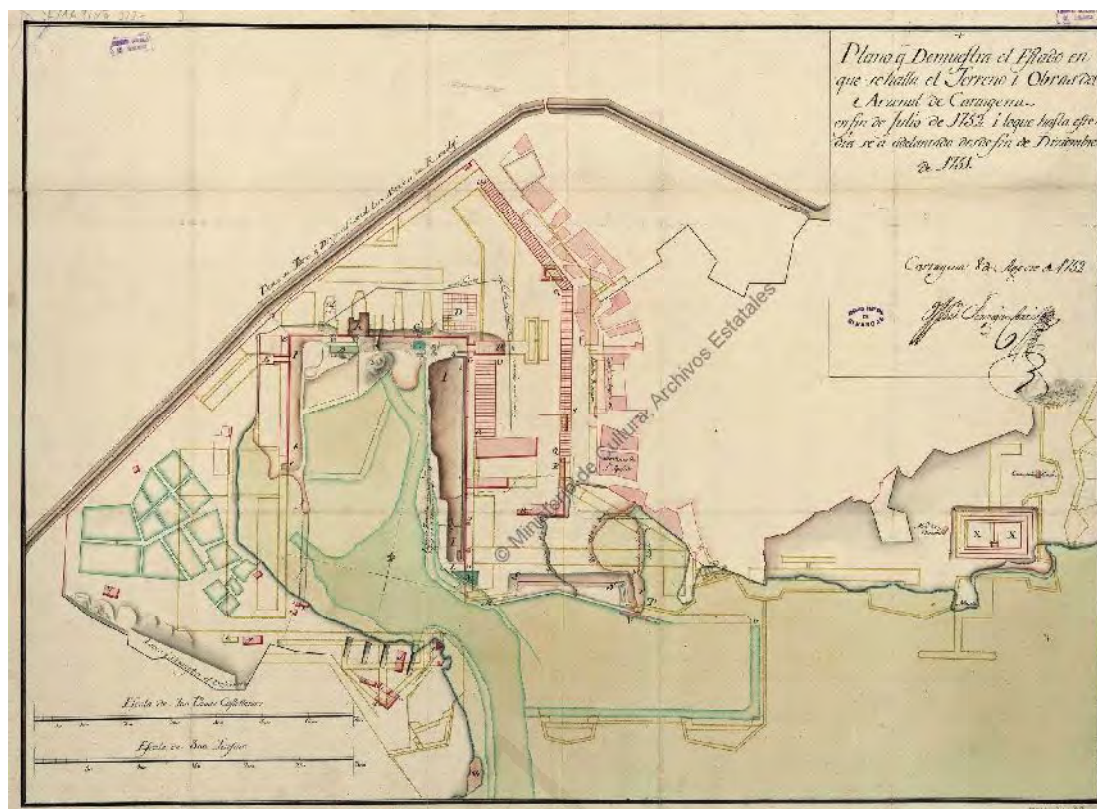
**Identificador**

**Ejemplares**

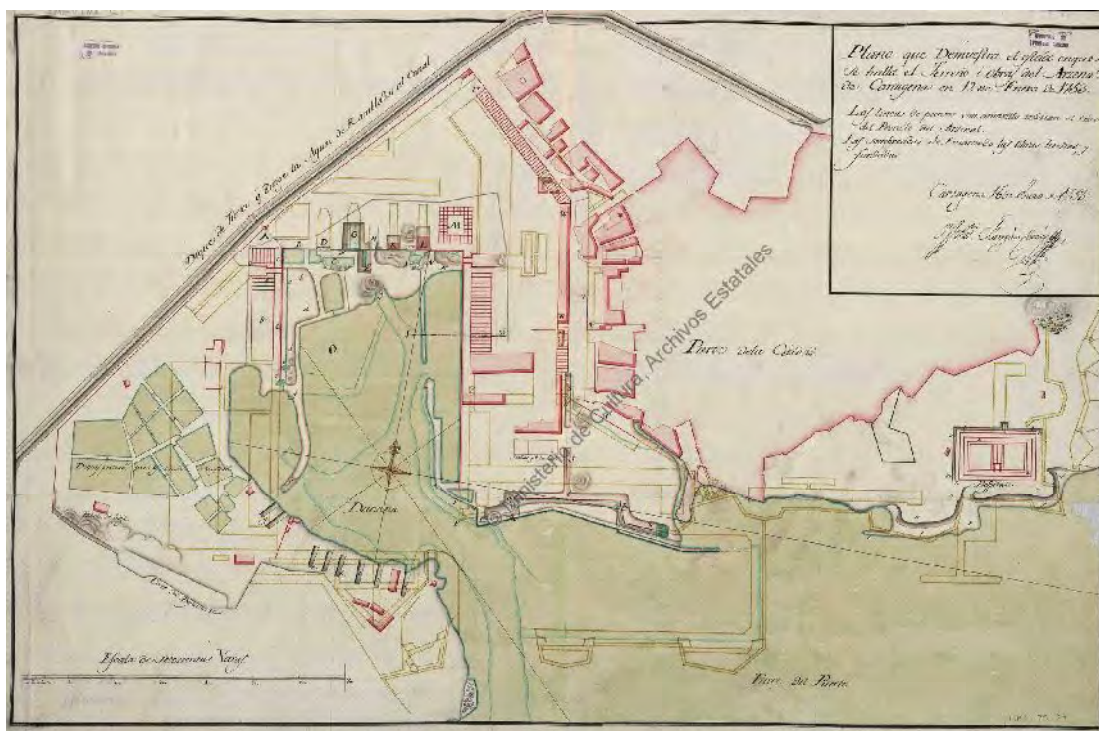
**Acceso a imágenes**

**Disponible** Dominio Público Marcos 1.0 No Copyright

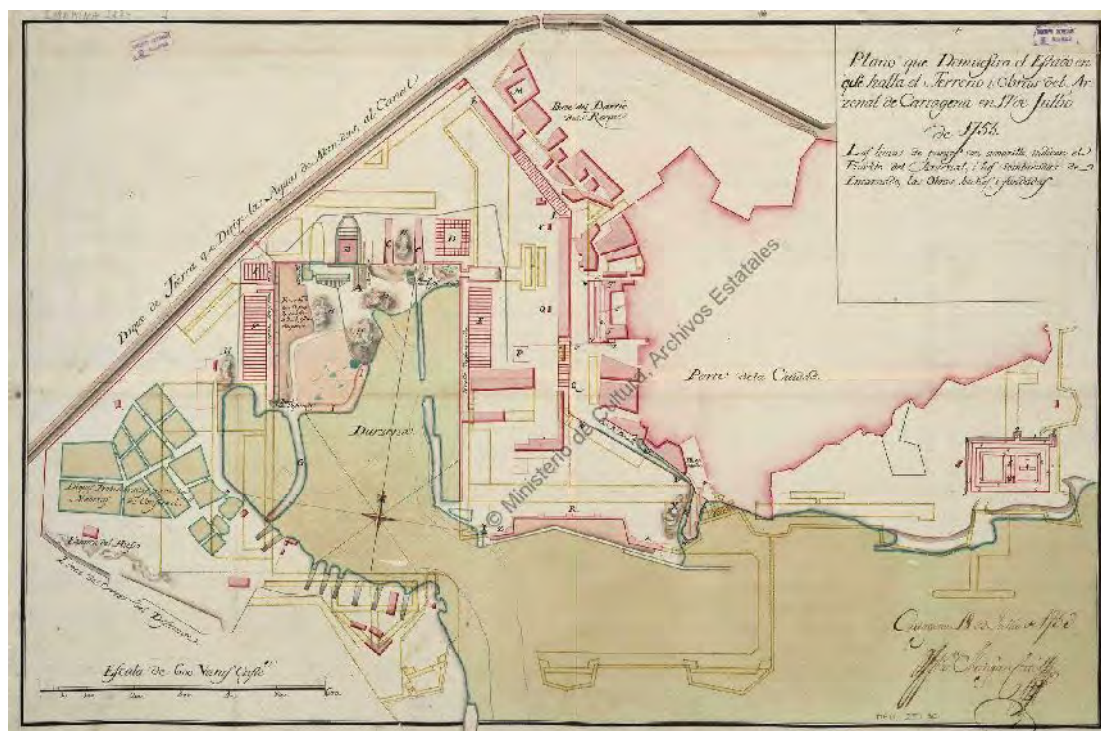




<b>Título</b>	<i>Plano del estado del terreno y obras del Arsenal de Cartagena en fin de Julio 1752 y lo que se ha adelantado desde fin de Diciembre 1751</i>
<b>Título alternativo</b>	Cartagena (Murcia). Arsenales. Planos. 1752
<b>Fecha de creación</b>	1752
<b>Descripción física</b>	1 plano : ms., col. ; 53 x 72 cm
<b>Descripción</b>	Escala también expresada en toesas; AGS. Secretaría de Marina, 00322. Con explicación del plano por el mismo ingeniero, Cartagena, 8 de agosto de 1752.; Tinta y colores. Con explicación; Manuscrito sobre papel
<b>Autor</b>	Feringan Cortés, Sebastián
<b>Referencias</b>	Mapas, planos y dibujos (Años 1503-1805). Volumen I : p. 283
<b>Proveedor</b>	Catálogo Colectivo de la Red de Bibliotecas de los Archivos Estatales
<b>Identificador</b>	oai:rebae.mcu.es:181268
<b>Ejemplares</b>	Archivo General de Simancas. Signatura: MPD, 24, 039. Ubicación Anterior: SMA, 00322
<b>Acceso a imágenes</b>	<a href="http://www.mcu.es/ccbae/es/consulta/registro.cmd?id=181268">http://www.mcu.es/ccbae/es/consulta/registro.cmd?id=181268</a>
<b>Disponible</b>	Dominio Público Marcos 1.0 No Copyright

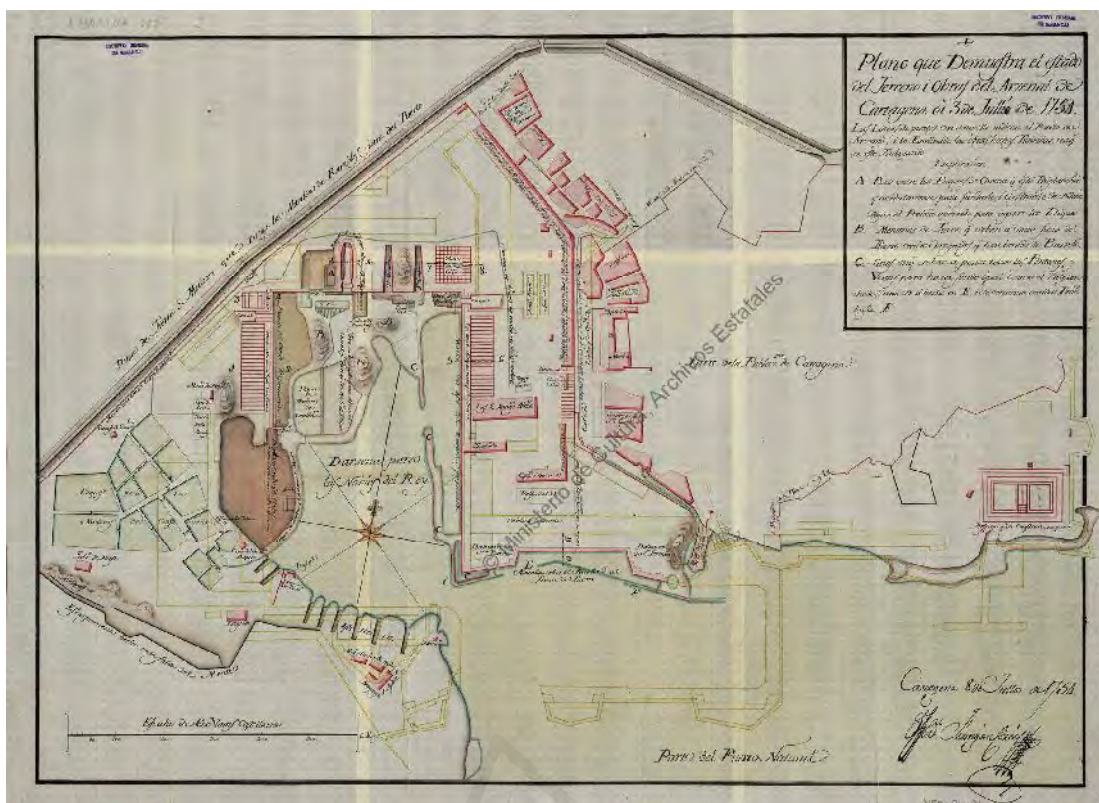


<b>Título</b>	<i>Plano del estado del terreno y obras del Arsenal de Cartagena en 12 de enero de 1753.</i>
<b>Título alternativo</b>	Cartagena (Murcia). Arsenales. Planos. 1753
<b>Fecha de creación</b>	1753 (Cartagena, 16 de enero de 1753)
<b>Descripción física</b>	1 plano : ms., col. ; 46 x 71 cm
<b>Descripción</b>	AGS. Secretaría de Marina, 00322. Con carta de don Sebastián Feringan Cortés dirigida al Marqués de la Ensenada, Cartagena, 16 de enero de 1753, y explicación detallada del mismo.; Tinta y colores. Con explicación; Manuscrito sobre papel.
<b>Autor</b>	Feringan Cortés, Sebastián
<b>Referencias</b>	Mapas, planos y dibujos (Años 1503-1805). Volumen I : p. 285
<b>Proveedor</b>	Catálogo Colectivo de la Red de Bibliotecas de los Archivos Estatales
<b>Identificador</b>	oai:rebae.mcu.es:181135
<b>Ejemplares</b>	Archivo General de Simancas. Signatura: MPD, 25, 029. Ubicación Anterior: SMA, 00322
<b>Acceso a imágenes</b>	<a href="http://www.mcu.es/ccbae/es/consulta/registro.cmd?id=181135">http://www.mcu.es/ccbae/es/consulta/registro.cmd?id=181135</a>
<b>Disponible</b>	Dominio Público Marcos 1.0 No Copyright

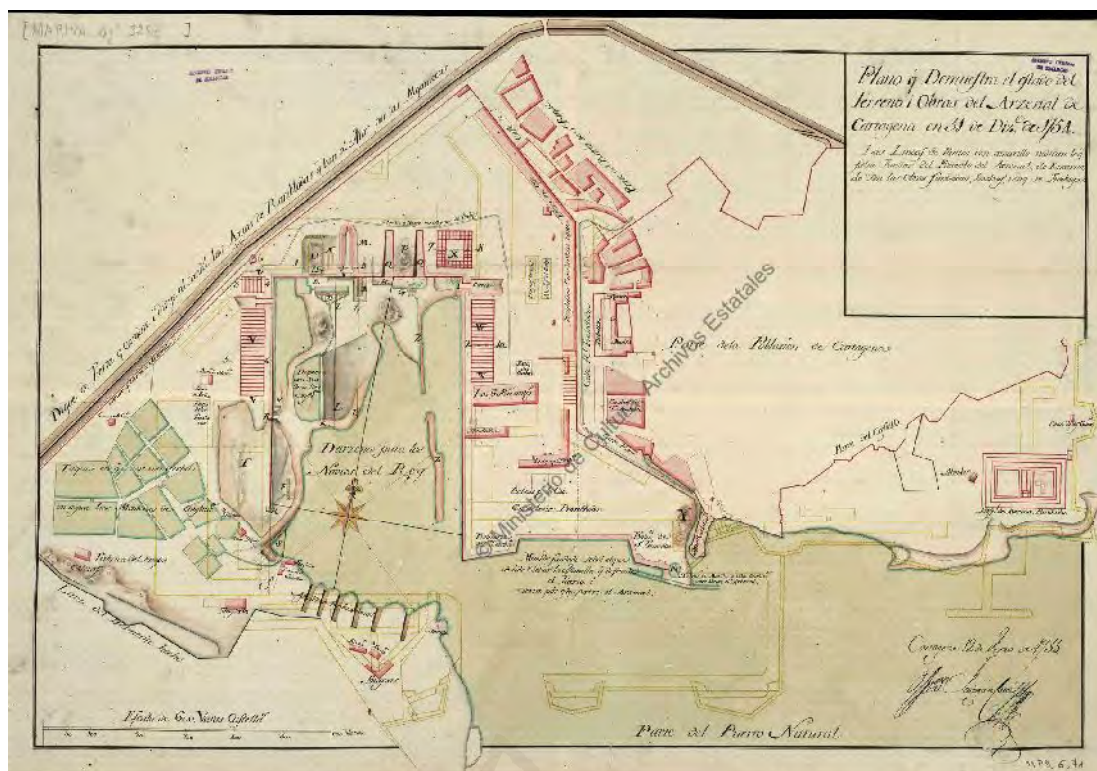


<b>Título</b>	<i>Plano del estado del terreno y obras del Arsenal de Cartagena en 17 de julio de 1753</i>
<b>Título alternativo</b>	Cartagena (Murcia). Arsenales. Planos. 1753
<b>Fecha de creación</b>	18 de julio de 1753
<b>Descripción física</b>	1 plano : ms., col. ; 45 x 68 cm
<b>Descripción</b>	AGS. Secretaría de Marina, 00322. Con carta y explicación del plano de D. Sebastián Feringan al Marqués de la Ensenada, Cartagena, 18 de julio de 1753; Tinta y colores. Con rotulación; Manuscrito sobre papel.
<b>Autor</b>	Feringan Cortés, Sebastián
<b>Referencias</b>	Mapas, planos y dibujos (Años 1503-1805). Volumen I : p. 286
<b>Proveedor</b>	Catálogo Colectivo de la Red de Bibliotecas de los Archivos Estatales
<b>Identificador</b>	oai:rebae.mcu.es:181136
<b>Ejemplares</b>	Archivo General de Simancas. Signatura: MPD, 25, 030. Ubicación Anterior: SMA, 00322
<b>Acceso a imágenes</b>	<a href="http://www.mcu.es/ccbae/es/consulta/registro.cmd?id=181136">http://www.mcu.es/ccbae/es/consulta/registro.cmd?id=181136</a>
<b>Disponible</b>	Dominio Público Marcos 1.0 No Copyright



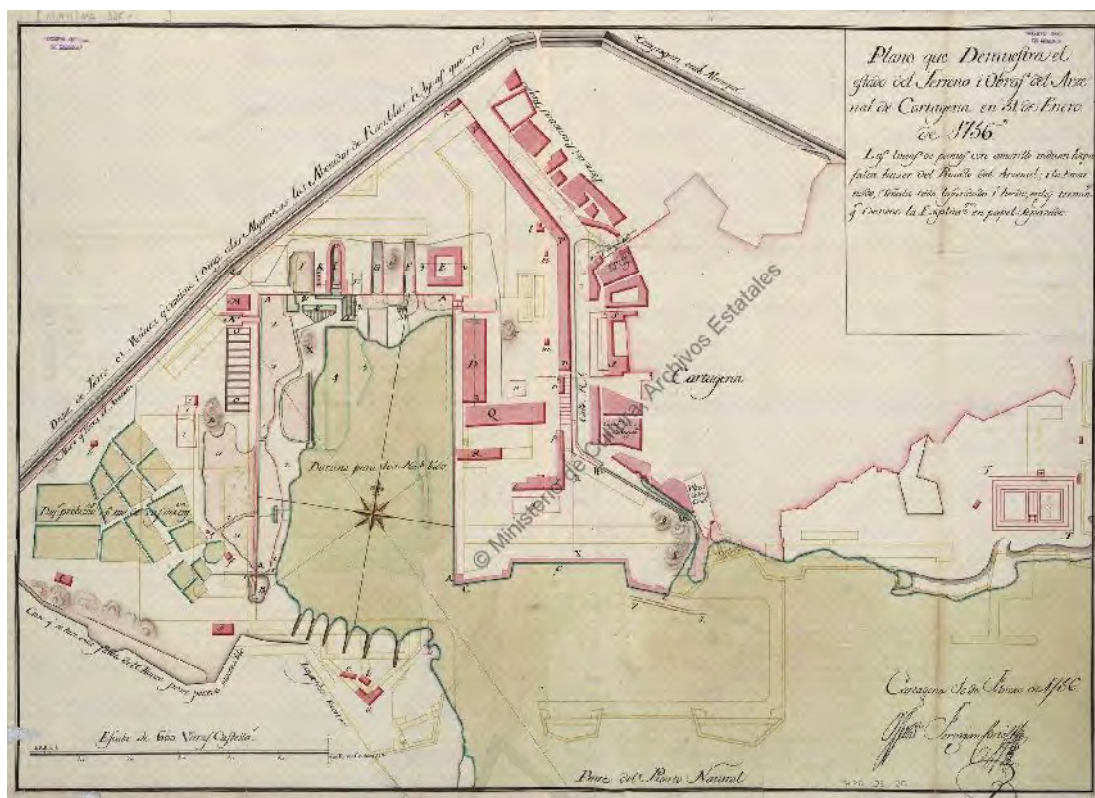


<b>Título</b>	<i>Plano del estado del terreno y obras del Arsenal de Cartagena</i>
<b>Título alternativo</b>	Cartagena (Murcia). Arsenales. Planos. 1754
<b>Fecha de creación</b>	8 de julio de 1754
<b>Descripción física</b>	1 plano : ms., col. ; 49 x 67 cm
<b>Descripción</b>	AGS. Secretaría de Marina, 00323. Con carta de Feringan al Marqués de la Ensenada de 9 de julio.; Tinta y colores. Con explicación; Manuscrito sobre papel
<b>Autor</b>	Feringan Cortés, Sebastián
<b>Referencias</b>	Mapas, planos y dibujos (Años 1503-1805). Volumen I : p. 288
<b>Proveedor</b>	Catálogo Colectivo de la Red de Bibliotecas de los Archivos Estatales
<b>Identificador</b>	oai:rebae.mcu.es:181260
<b>Ejemplares</b>	Archivo General de Simancas. Signatura: MPD, 24, 031. Ubicación Anterior: SMA, 00323
<b>Acceso a imágenes</b>	<a href="http://www.mcu.es/ccbae/es/consulta/resultados_busqueda.cmd?tipo_búsqueda=mapas_planos_dibujos&amp;posicion=7&amp;forma=ficha&amp;id=70096">http://www.mcu.es/ccbae/es/consulta/resultados_busqueda.cmd?tipo_búsqueda=mapas_planos_dibujos&amp;posicion=7&amp;forma=ficha&amp;id=70096</a>
<b>Disponible</b>	Dominio Público Marcos 1.0 No Copyright



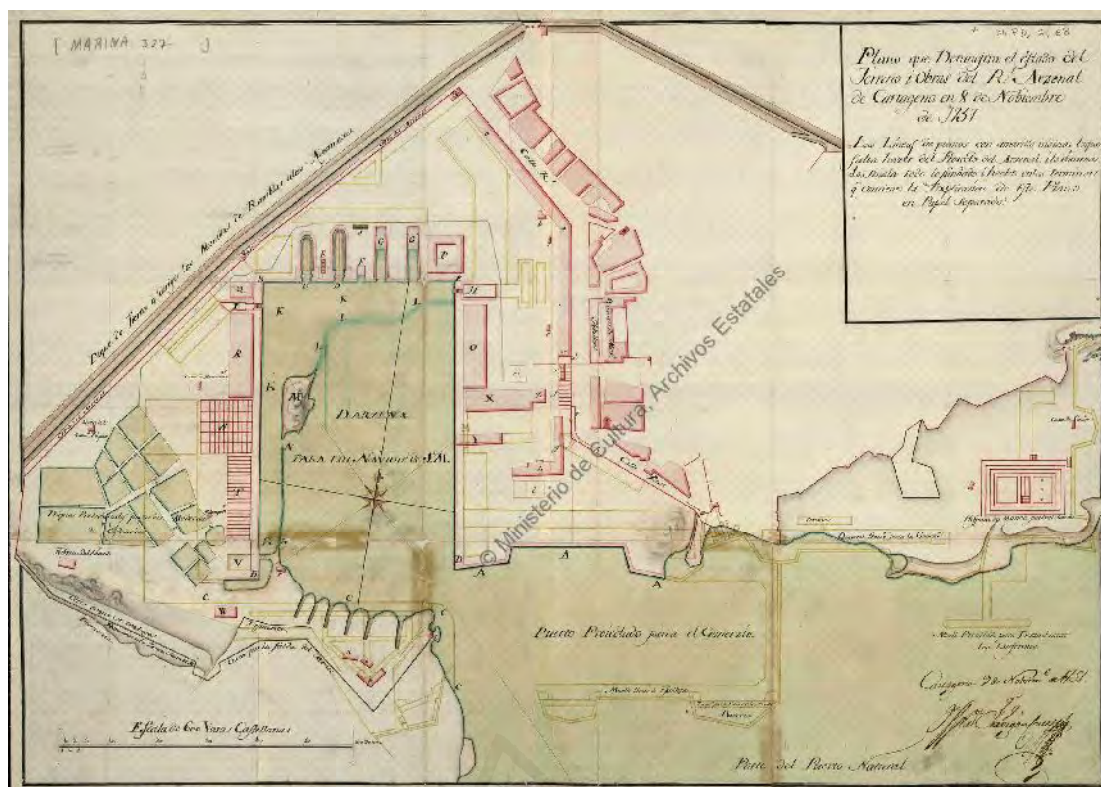
<b>Título</b>	<i>Plano del estado del terreno y obras del Arsenal de Cartagena en 31 de diciembre de 1754</i>
<b>Título alternativo</b>	Cartagena (Murcia). Arsenales. Planos. 1755
<b>Fecha de creación</b>	12 de enero de 1755
<b>Descripción física</b>	1 plano : ms., col. ; 45 x 66,2 cm
<b>Descripción</b>	AGS. Secretaría de Marina, 00325. Con carta y explicación detallada del plano del citado Feringan a don Julián de Arriaga, de 15 y 12 de enero, respectivamente.; Tinta y colores a la aguada, ocre, gris, azul, verde, amarillo y encarnado. Orientado con lis en rosa de ocho vientos. Con explicación; Conservación [Muy Buena]; Manuscrito sobre papel.
<b>Autor</b>	Feringan Cortés, Sebastián
<b>Referencias</b>	Mapas, planos y dibujos (Años 1503-1805). Volumen I : p. 289
<b>Proveedor</b>	Catálogo Colectivo de la Red de Bibliotecas de los Archivos Estatales
<b>Identificador</b>	oai:rebae.mcu.es:178783
<b>Ejemplares</b>	Archivo General de Simancas. Signatura: MPD, 06, 071. Ubicación Anterior: SMA, 00325
<b>Acceso a imágenes</b>	<a href="http://www.mcu.es/ccbae/es/consulta/registro.cmd?id=178783">http://www.mcu.es/ccbae/es/consulta/registro.cmd?id=178783</a>
<b>Disponible</b>	Dominio Público Marcos 1.0 No Copyright



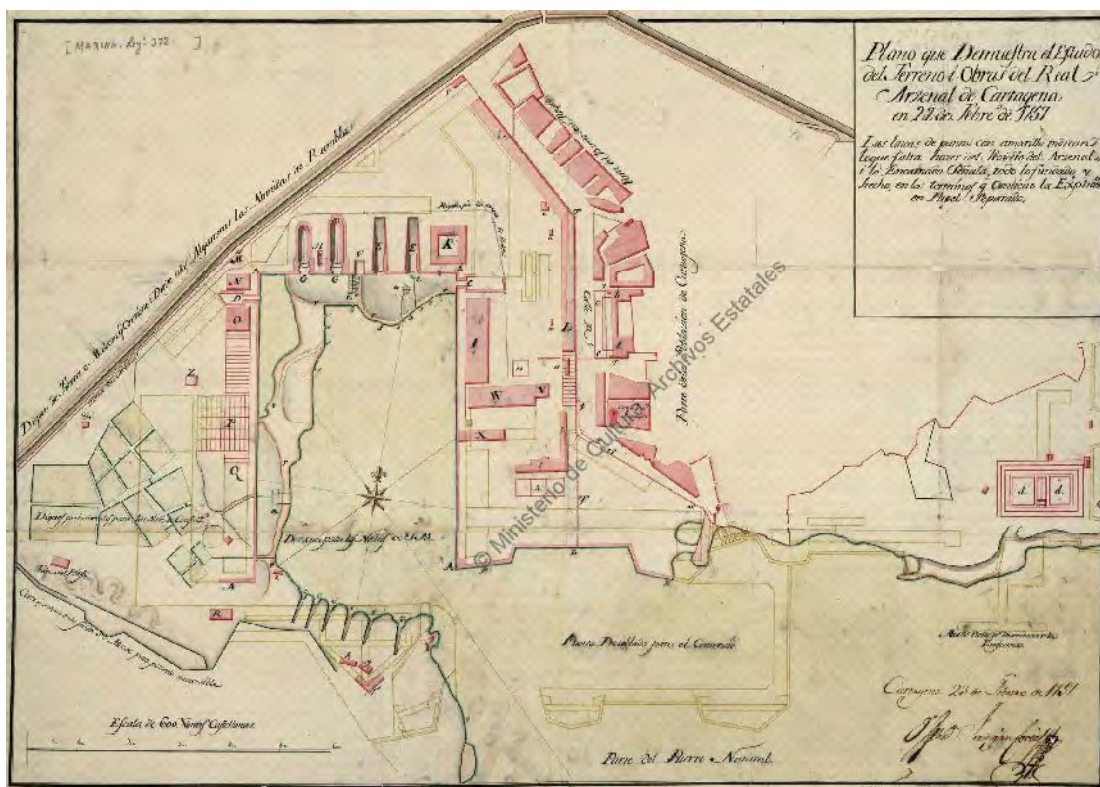


<b>Título</b>	<i>Plano del estado del terreno y obras del Arsenal de Cartagena</i>
<b>Título alternativo</b>	Cartagena (Murcia). Arsenales. Planos. 1756
<b>Fecha de creación</b>	1756 (Cartagena, 10 de febrero de 1756)
<b>Descripción física</b>	1 plano : ms., col. ; 46 x 65 cm
<b>Descripción</b>	AGS. Secretaría de Marina, 00326. Con carta de Feringan a don Julián de Arriaga, Cartagena, 10 de febrero de 1756; Tinta y colores. Con explicación; Manuscrito sobre papel.
<b>Autor</b>	Feringan Cortés, Sebastián
<b>Referencias</b>	Mapas, planos y dibujos (Años 1503-1805). Volumen I : p. 290
<b>Proveedor</b>	Catálogo Colectivo de la Red de Bibliotecas de los Archivos Estatales
<b>Identificador</b>	oai:rebae.mcu.es:181126
<b>Ejemplares</b>	Archivo General de Simancas. Signatura: MPD, 25, 020. Ubicación Anterior: SMA, 00326
<b>Acceso a imágenes</b>	<a href="http://www.mcu.es/ccbae/es/consulta/registro.cmd?id=181126">http://www.mcu.es/ccbae/es/consulta/registro.cmd?id=181126</a>
<b>Disponible</b>	Dominio Público Marcos 1.0 No Copyright



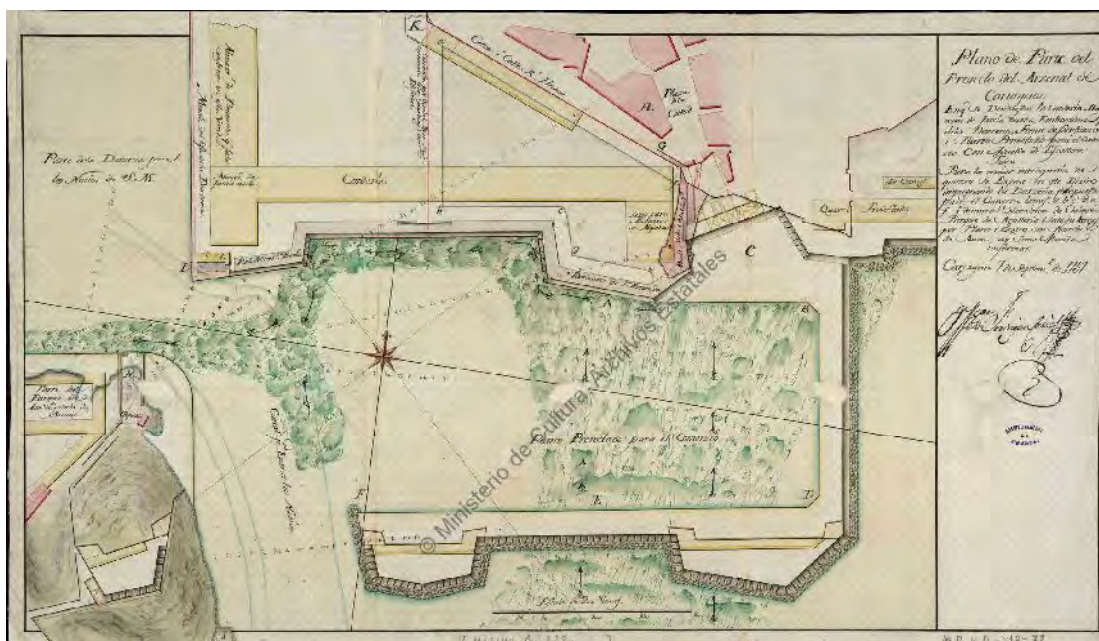


<b>Título</b>	<i>Plano que Demuestra el estado del Terreno u Obras del Real Arzenal de Cartagena en 8 de Nobiembre de 1757</i>
<b>Título alternativo</b>	Cartagena (Murcia). Arsenales. Planos. 1757
<b>Fecha de creación</b>	9 de noviembre de 1757
<b>Descripción física</b>	1 plano : ms., col. ; 46 x 65 cm
<b>Descripción</b>	AGS. Secretaría de Marina, 00327. Con una explicación detallada de las obras, 8 de noviembre de 1757, y carta de Feringan de 9 de noviembre.; Tinta y colores a la aguada, azul, verde, gris, ocre, amarillo y encarnado. Orientado con lis en rosa de ocho vientos. Con explicación.; Conservación [Muy Buena]; Manuscrito sobre papel.
<b>Autor</b>	Feringan Cortés, Sebastián
<b>Referencias</b>	Mapas, planos y dibujos (Años 1503-1805). Volumen I : p. 292
<b>Proveedor</b>	Catálogo Colectivo de la Red de Bibliotecas de los Archivos Estatales
<b>Identificador</b>	oai:rebae.mcu.es:178780
<b>Ejemplares</b>	Archivo General de Simancas. Signatura: MPD, 06, 068. Ubicación Anterior: SMA, 00327
<b>Acceso a imágenes</b>	<a href="http://www.mcu.es/ccbae/es/consulta/registro.cmd?id=178780">http://www.mcu.es/ccbae/es/consulta/registro.cmd?id=178780</a>
<b>Disponible</b>	Dominio Público Marcos 1.0 No Copyright



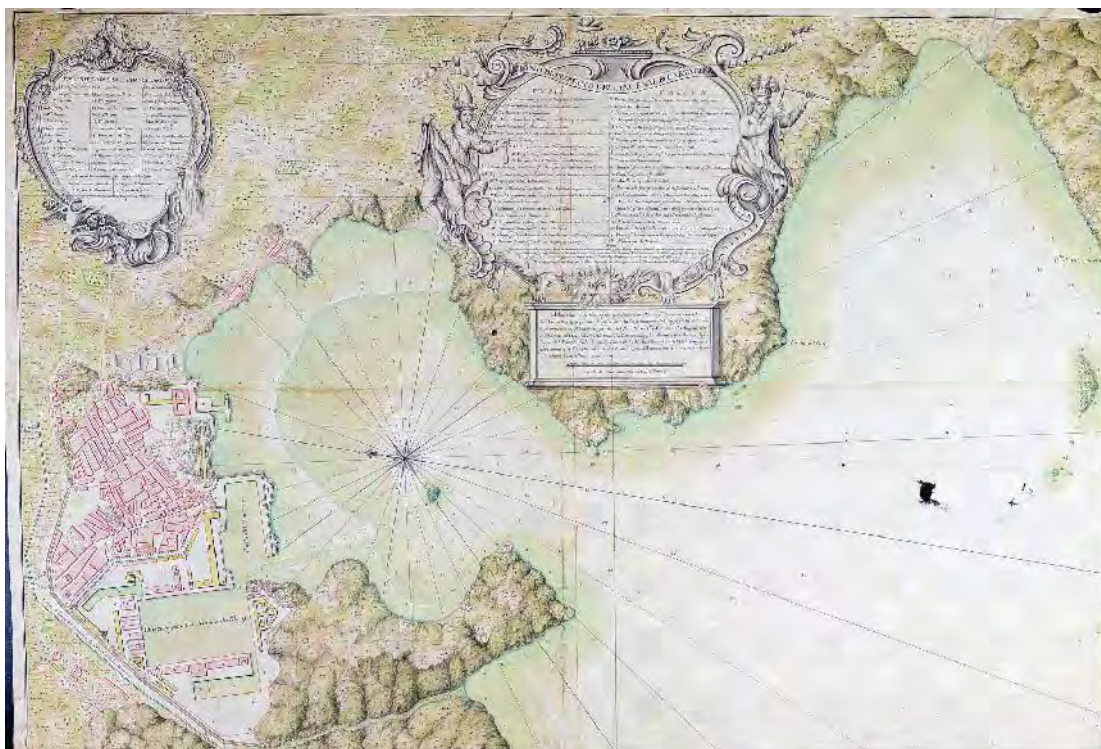
<b>Título</b>	<i>Plano del estado del terreno y obras del real Arsenal de Cartagena</i>
<b>Título alternativo</b>	Cartagena (Murcia). Arsenales. Planos. 1757
<b>Fecha de creación</b>	22 de febrero de 1757
<b>Descripción física</b>	1 plano : ms., col. ; 45,5 x 64,3 cm
<b>Descripción</b>	AGS. Secretaría de Marina, 00327. Con carta del ingeniero Sebastián Feringan Cortés, de 23 de febrero dirigida a D. Julián de Arriaga, y con una explicación detallada de las obras.; Tinta y colores a la aguada, azul, verde, gris, ocre, amarillo y encarnado. Orientado con lis en rosa de ocho vientos. Con explicación.; Conservación [Muy Buena]; Manuscrito sobre papel.
<b>Autor</b>	Feringan Cortés, Sebastián
<b>Referencias</b>	Mapas, planos y dibujos (Años 1503-1805). Volumen I : p. 291
<b>Proveedor</b>	Catálogo Colectivo de la Red de Bibliotecas de los Archivos Estatales
<b>Identificador</b>	oai:rebae.mcu.es:178781
<b>Ejemplares</b>	Archivo General de Simancas. Signatura: MPD, 06, 069. Ubicación Anterior: SMA, 00327
<b>Acceso a imágenes</b>	<a href="http://www.mcu.es/ccbae/es/consulta/registro.cmd?id=178781">http://www.mcu.es/ccbae/es/consulta/registro.cmd?id=178781</a>
<b>Disponible</b>	Dominio Público Marcos 1.0 No Copyright





<b>Título</b>	<i>Plano de Parte del Proyecto del Arzenal de Cartagena</i>
<b>Título alternativo</b>	Cartagena (Murcia). Arsenales. Planos. 1757
<b>Fecha de creación</b>	1757
<b>Descripción física</b>	Escala [ca. 1:1.500]. 200 varas castellanas [= 11,5 cm]
<b>Descripción</b>	AGS. Secretaría de Marina, 00328. Acompaña a carta de don Sebastián Feringan Cortés al Exmo. Sr. D. Julián de Arriaga, Cartagena, 7 septiembre 1757; y a una Respuesta a la proposición que se hace de una pequeña dársena para el comercio en el citado arsenal de Cartagena por el mismo ingeniero Feringan.; Tinta y colores a la aguada, azul, gris, amarillo y encarnado. Representación de relieve por sombreado. Orientado con lis en rosa de ocho vientos. Con explicación.; Conservación [Muy Buena]; Manuscrito sobre papel.
<b>Autor</b>	Feringan Cortés, Sebastián
<b>Referencias</b>	Mapas, planos y dibujos (Años 1503-1805). Volumen I : p. 291
<b>Proveedor</b>	Catálogo Colectivo de la Red de Bibliotecas de los Archivos Estatales
<b>Identificador</b>	oai:rebae.mcu.es:179887
<b>Ejemplares</b>	Archivo General de Simancas. Signatura: MPD, 13, 072. Ubicación Anterior: SMA, 00328
<b>Acceso a imágenes</b>	<a href="http://www.mcu.es/ccbae/es/consulta/registro.cmd?id=179887">http://www.mcu.es/ccbae/es/consulta/registro.cmd?id=179887</a>
<b>Disponible</b>	Dominio Público Marcos 1.0 No Copyright



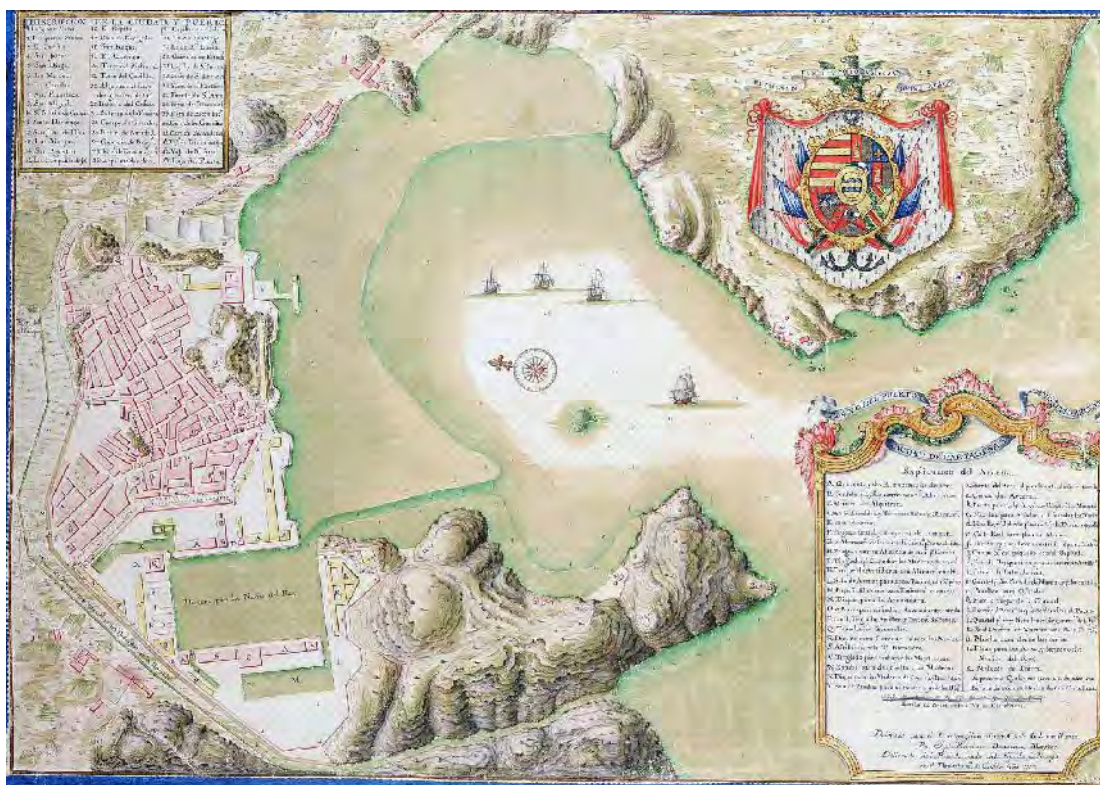


<b>Título</b>	<i>Plano del Proyecto del Arsenal de Cartagena ; Delineado en la Real Escuela de Navegación de el Departamto. de Cartagn. por su Delineador D. Nicolas Berlinguero en 18 de Abril del año 1759. Para el servicio del Rey en la Real Escuela de Navegación en el Departamento del Ferrol ;</i>
<b>Título alternativo</b>	Cartagena (Murcia). Arsenales ; 1759
<b>Fecha de creación</b>	1759
<b>Descripción física</b>	1 mapa ms., col. 64 x 93 cm
<b>Descripción</b>	Monograph/item; National bibliographic agency; Linear scale; 5900(Constant ratio linear horizontal scale); En el ángulo superior izquierdo, en un bello marco de rocalla, la clave y descripción de la ciudad. En el centro la clave del Arsenal, dentro de un gran marco barroco adornado con figuras y un león en la base.
<b>Autor</b>	D. Nicolás Berlinguero
<b>Referencias</b>	
<b>Proveedor</b>	Berlinguero, Nicolás ;; Real Escuela de Navegación (Cartagena) ;; Real Escuela de Navegación (El Ferrol) National Library of Spain / Biblioteca Nacional de España
<b>Identificador</b>	bica0000077573
<b>Ejemplares</b>	
<b>Acceso a imágenes</b>	<a href="http://www.europeana.eu/portal/record/9200128/4307A0A0BF9D9A6EC1297EC97046B2EA4ACD5399.html?start=1500&amp;query=cartagena&amp;startPage=1489&amp;rows=24">http://www.europeana.eu/portal/record/9200128/4307A0A0BF9D9A6EC1297EC97046B2EA4ACD5399.html?start=1500&amp;query=cartagena&amp;startPage=1489&amp;rows=24</a>
<b>Disponible</b>	<b>Derechos reservados - Acceso libre</b>



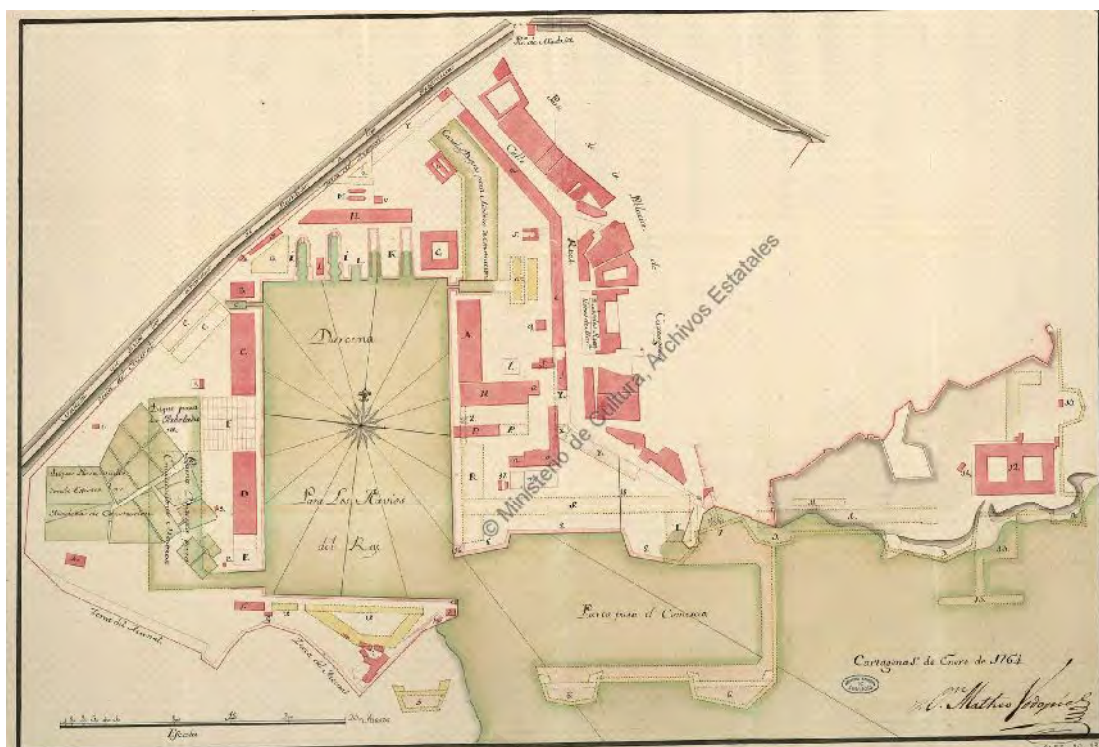
<b>Título</b>	<i>Plano en que se Demuestran las Defenzas que se han puesto en el Puerto de Cartagena, Comunicaciones i Caminos que se han echo de unas a otras...</i>
<b>Título alternativo</b>	Cartagena (Murcia). Puertos. Planos. 1762
<b>Fecha de creación</b>	1762
<b>Descripción física</b>	1 plano : ms., col. ; 63 x 77 cm
<b>Descripción</b>	AGS. Secretaría de Guerra, Legajos, 03484. Acompañaba a carta del Conde de Bolognino a don Ricardo Wall, Cartagena, 24 de abril de 1762.; Tinta y colores a la aguada. Con rotulación; Manuscrito sobre papel
<b>Autor</b>	Feringan Cortés, Sebastián
<b>Referencias</b>	Mapas, planos y dibujos (Años 1503-1805). Volumen I : p. 314
<b>Proveedor</b>	Catálogo Colectivo de la Red de Bibliotecas de los Archivos Estatales
<b>Identificador</b>	oai:rebae.mcu.es:181534
<b>Ejemplares</b>	Archivo General de Simancas. Signatura: MPD, 28, 006. Ubicación Anterior: SGU, 03484
<b>Acceso a imágenes</b>	<a href="http://www.mcu.es/ccbae/es/consulta/registro.cmd?id=181534">http://www.mcu.es/ccbae/es/consulta/registro.cmd?id=181534</a>
<b>Disponible</b>	Dominio Público Marcos 1.0 No Copyright



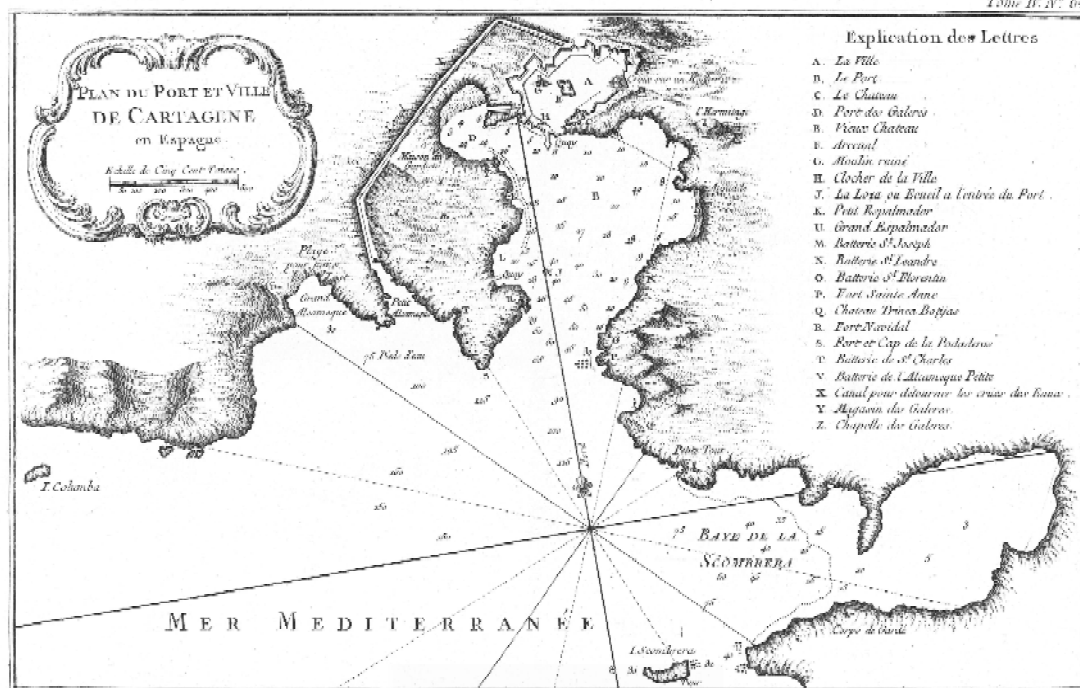


<b>Título</b>	<i>Plano del Puerto y Ciudad de Cartagena y proiecº de su Arcenal ; Delineado para el Excelentísimo Señor Conde de Ernan Nuñez por Jophe Francisco Badaraco, Maestro Delineador de la Real Armada en la Escuela de Navegan en el Departamto. de Cadiz año 1763.</i>
<b>Título alternativo</b>	Cartagena (Murcia) ; . Planos de población ; 1763
<b>Fecha de creación</b>	1763
<b>Descripción física</b>	1 plano ms., col. 48,5 x 69,5 cm
<b>Descripción</b>	Monograph/item; National bibliographic agency; Linear scale; 5900(Constant ratio linear horizontal scale); En ángulo inferior derecho título y leyenda en un marco rococó dorado. - Al verso: Cartagena de Levante.
<b>Autor</b>	Badaraco, José Francisco
<b>Referencias</b>	
<b>Proveedor</b>	National Library of Spain / Biblioteca Nacional de España
<b>Identificador</b>	bica0000014158
<b>Ejemplares</b>	
<b>Acceso a imágenes</b>	<a href="http://www.europeana.eu/portal/record/9200128/90FAC3198FB43D2A74E47584DFE1BDA45F8365AA.html?start=1173&amp;query=CARTAGENA&amp;startPage=1153&amp;rows=24">http://www.europeana.eu/portal/record/9200128/90FAC3198FB43D2A74E47584DFE1BDA45F8365AA.html?start=1173&amp;query=CARTAGENA&amp;startPage=1153&amp;rows=24</a>
<b>Disponible</b>	<b>Derechos reservados - Acceso libre</b>

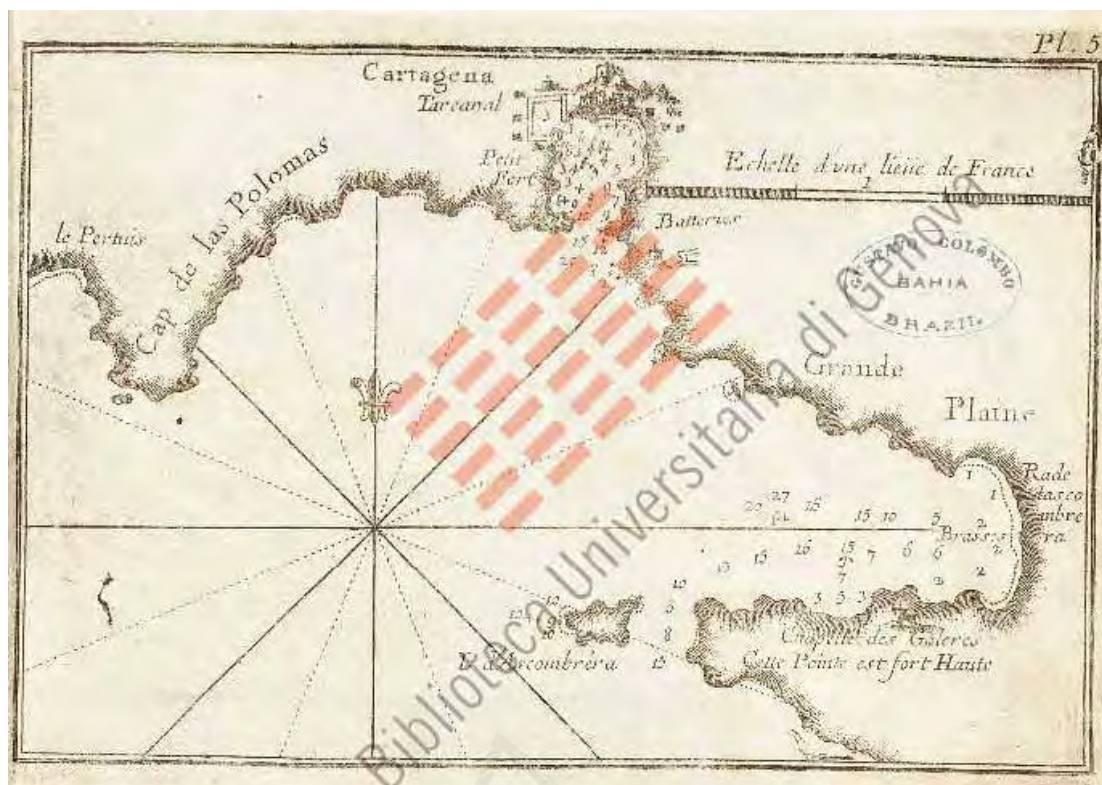




<b>Título</b>	<i>Plano del Arsenal de Cartagena con las obras realizadas en el último trimestre de 1763</i>
<b>Título alternativo</b>	Cartagena (Murcia). Arsenales. Planos. 1764
<b>Fecha de creación</b>	1764
<b>Descripción física</b>	1 plano : ms., col. ; 46 x 67 cm
<b>Descripción</b>	AGS. Secretaría de Marina, 00334. Con carta de Mateo Vodopich y explicación del plano a Julián de Arriaga, Cartagena 1 de enero de 1764; Tinta y colores. Con rotulación. Rosa de los vientos con lís; Rúbrica de Mateo Vodopich; Manuscrito sobre papel.
<b>Autor</b>	Vodopich, Mateo
<b>Referencias</b>	Sin publicar
<b>Proveedor</b>	Catálogo Colectivo de la Red de Bibliotecas de los Archivos Estatales
<b>Identificador</b>	oai:rebae.mcu.es:176985
<b>Ejemplares</b>	Archivo General de Simancas. Signatura: MPD, 10, 138. Ubicación Anterior: SMA, 00334
<b>Acceso a imágenes</b>	<a href="http://www.mcu.es/ccbae/es/consulta/registro.cmd?id=176985">http://www.mcu.es/ccbae/es/consulta/registro.cmd?id=176985</a>
<b>Disponible</b>	Dominio Público Marcos 1.0 No Copyright



<b>Título</b>	<i>Plan du port et ville de Cartagene en Espagne</i>
<b>Título alternativo</b>	
<b>Fecha de creación</b>	1764?
<b>Descripción física</b>	1 plano ; 32 x 46 cm
<b>Descripción</b>	Publicado en: Petit Atlas maritime, tome IV nº 62 / Nicolas Bellin; Graesse (, I, p. 329)
<b>Autor</b>	
<b>Referencias</b>	s.n.
<b>Proveedor</b>	Biblioteca Digital de la Región de Murcia
<b>Identificador</b>	oai:bibliotecadigital.carm.es:00000064
<b>Ejemplares</b>	
<b>Acceso a imágenes</b>	<a href="http://bibliotecadigital.carm.es/opac/ficha.php?informatico=00000064">http://bibliotecadigital.carm.es/opac/ficha.php?informatico=00000064</a>
<b>Disponible</b>	<b>Derechos reservados - Acceso libre</b>



<b>Título</b>	<i>La costa nei pressi di Cartagena</i>
<b>Título alternativo</b>	
<b>Fecha de creación</b>	1764
<b>Descripción física</b>	[f.5], 1 c. geogr. (Pl.5), 130 x 195 mm (línea de cornice)
<b>Descripción</b>	
<b>Autor</b>	Roux, Joseph
<b>Referencias</b>	
<b>Proveedor</b>	Linked Heritage
<b>Identificador</b>	GE38007082 GE38007082 [Metadata]
<b>Ejemplares</b>	
<b>Acceso a imágenes</b>	<a href="http://iccu01e.caspar.it/ms/internetCulturale.php?id=oai%3Awww.internetculturale.sbn.it%2FTeca%3A20%3ANT0000%3AGE38007082">http://iccu01e.caspar.it/ms/internetCulturale.php?id=oai%3Awww.internetculturale.sbn.it%2FTeca%3A20%3ANT0000%3AGE38007082</a>
<b>Disponible</b>	<b>Derechos reservados - Acceso libre</b>





<b>Título</b>	<i>Descripción de la ciudad y puerto de Cartagena.</i>
<b>Título alternativo</b>	
<b>Fecha de creación</b>	1765
<b>Descripción física</b>	Escala indicada. Tinta y colores. Con explicación
<b>Descripción</b>	
<b>Autor</b>	Berlinguero, Nicolás
<b>Referencias</b>	
<b>Proveedor</b>	Ministerio de Defensa. Archivo Cartográfico y de Estudios Geográficos del Centro Geográfico del Ejército
<b>Identificador</b>	
<b>Ejemplares</b>	SGE MP RM, 85
<b>Acceso a imágenes</b>	<a href="http://archivoweb.carm.es/archivoGeneral/arg.muestra_detalle?idses=0&amp;pref_id=2295489">http://archivoweb.carm.es/archivoGeneral/arg.muestra_detalle?idses=0&amp;pref_id=2295489</a>
<b>Disponible</b>	Se permite la consulta gratuita de toda la información contenida en esta sede y la libre divulgación de la misma.



<b>Título</b>	<i>Plano del Proyecto del Arsenal de Marina en el Puerto de Cartagena</i>
<b>Título alternativo</b>	
<b>Fecha de creación</b>	1765
<b>Descripción física</b>	Escala indicada. Tinta y colores. Con explicación
<b>Descripción</b>	
<b>Autor</b>	Nicolás berlinguero
<b>Referencias</b>	
<b>Proveedor</b>	Ministerio de Defensa. Archivo Cartográfico y de Estudios Geográficos del Centro Geográfico del Ejército
<b>Identificador</b>	
<b>Ejemplares</b>	SGE MP RM, 86
<b>Acceso a imágenes</b>	<a href="http://archivoweb.carm.es/archivoGeneral/arg.muestra_detalle?idses=0&amp;pref_id=2295451">http://archivoweb.carm.es/archivoGeneral/arg.muestra_detalle?idses=0&amp;pref_id=2295451</a>
<b>Disponible</b>	Se permite la consulta gratuita de toda la información contenida en esta sede y la libre divulgación de la misma.





<b>Título</b>	<i>Plano de la plaza de Cartagena, su población, fuertes y baterías.</i>
<b>Título alternativo</b>	
<b>Fecha de creación</b>	1765-1770
<b>Descripción física</b>	Escala indicada. Tinta y colores. Con explicación
<b>Descripción</b>	
<b>Autor</b>	
<b>Referencias</b>	
<b>Proveedor</b>	Ministerio de Defensa. Archivo Cartográfico y de Estudios Geográficos del Centro Geográfico del Ejército
<b>Identificador</b>	
<b>Ejemplares</b>	SGE MP RM, 87
<b>Acceso a imágenes</b>	<a href="http://archivoweb.carm.es/archivoGeneral/arg.muestra_detalle?idkses=0&amp;pref_id=2295452">http://archivoweb.carm.es/archivoGeneral/arg.muestra_detalle?idkses=0&amp;pref_id=2295452</a>
<b>Disponible</b>	Se permite la consulta gratuita de toda la información contenida en esta sede y la libre divulgación de la misma.





<b>Título</b>	<i>Plano de la plaza de Cartagena, su arsenal, puerto y baterías que le defienden, con el proyecto de fortificación que de orden de S. M. se propone.</i>
<b>Título alternativo</b>	
<b>Fecha de creación</b>	30 de abril de 1766
<b>Descripción física</b>	128x96 cm
<b>Descripción</b>	En colores verde, gris, rosa, amarillo y ocre claro, escalas orografía, señalada mediante sombreados, grupo de árboles, rosa de los vientos con lis, números de sonda, explicación y nota.
<b>Autor</b>	Pedro Martín Paredes Zermeño
<b>Referencias</b>	TESIS DOCTORAL «El último halito de la fortificación abaluartada. El fuerte de San Julián de Cartagena». Autor: Guillermo Guimaraens Igual (Arquitecto). Director: Juan Francisco Noguera Giménez (doctor arquitecto; Catedrático de Universidad). Año 2007
<b>Proveedor</b>	Museo Naval. Madrid. sign. XLIII-10.
<b>Identificador</b>	
<b>Ejemplares</b>	
<b>Acceso a imágenes</b>	
<b>Disponible</b>	



**Título** *Plano del Puerto de Cartagena, dibujado en febrero de 1766, de orden del Comandante General del Departamento, por Don Nicolás Berlingera, delineador en la Real Escuela de Navegación.*

**Título alternativo**

**Fecha de creación**

1766

**Descripción física**

**Descripción**

**Autor**

**Referencias**

APÉNDICE DEL TOMO III de: Las aguas de la Región Murciana, en relación con los antecedentes históricos de los abastecimientos de la Ciudad y Campos de Cartagena, Base Naval y Puerto, y otros aprovechamientos de las mismas. Realizado por José Mediavilla Sánchez Teniente de Alcalde. Cartagena Imprime y encuaderna Casa Garnero, 1929

**Proveedor**

**Identificador**

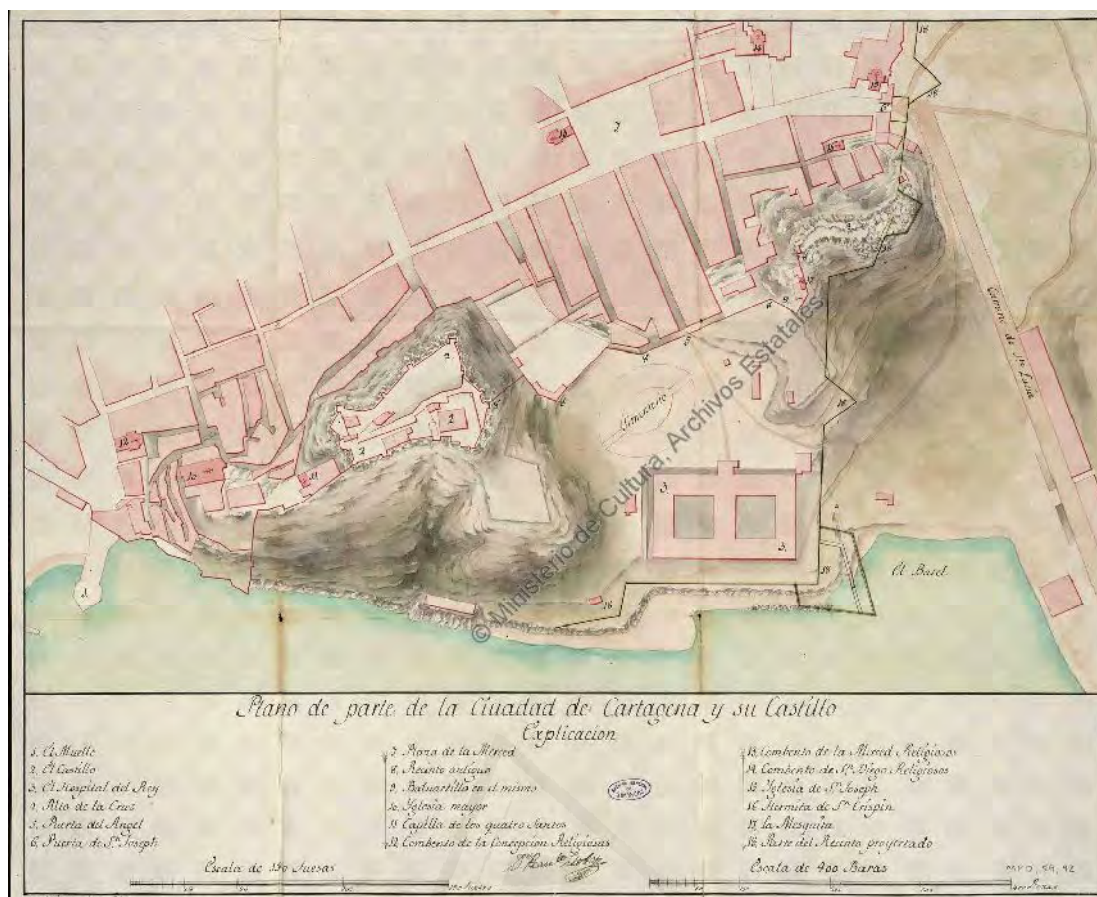
**Ejemplares**

**Acceso a imágenes**

**Disponible**

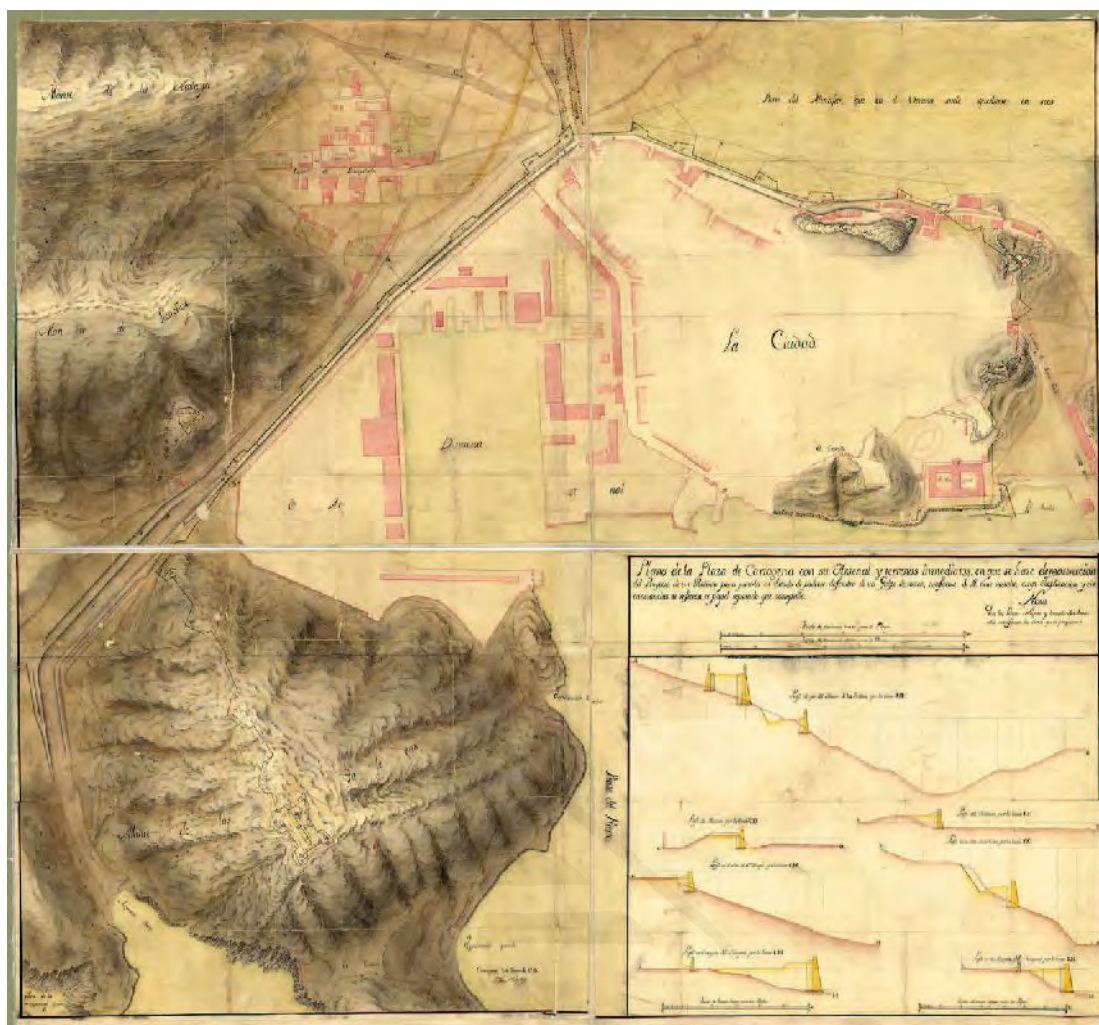
Dominio Público Marcos 1.0 No Copyright



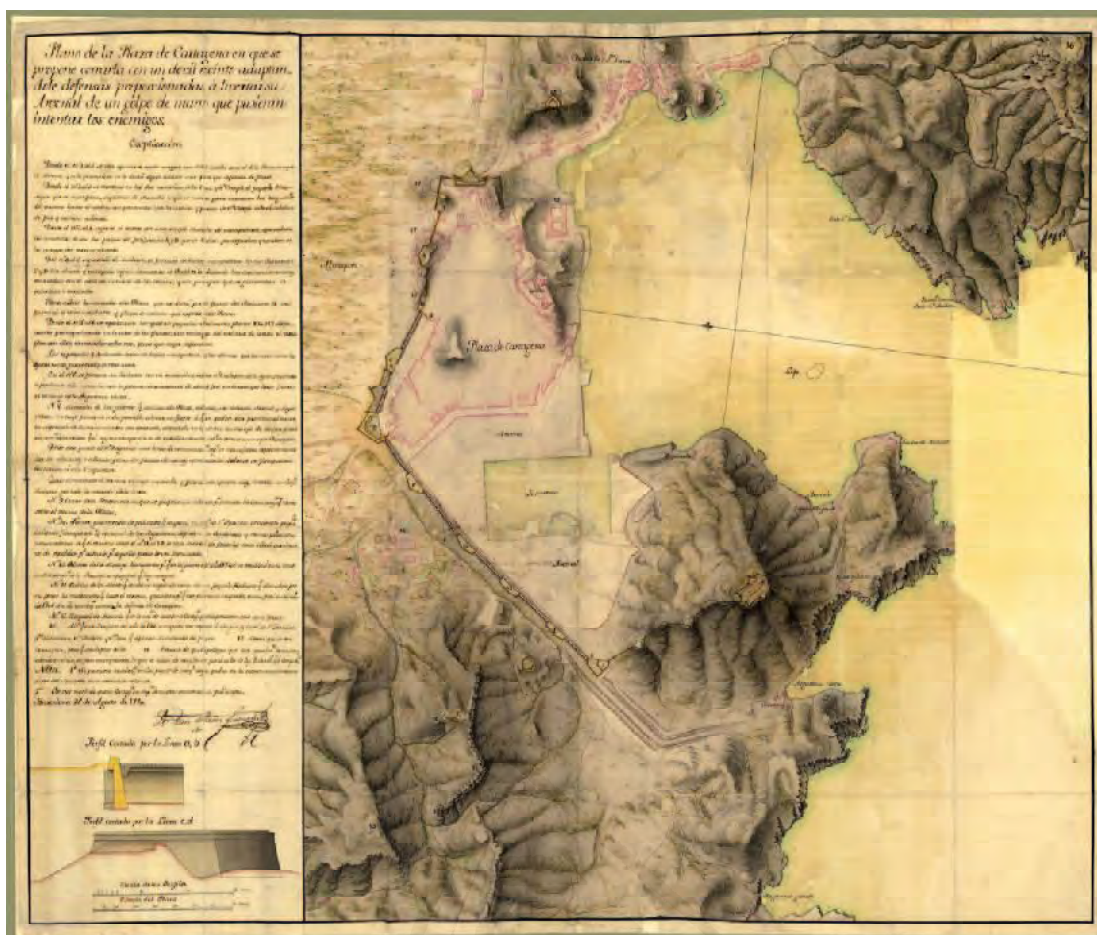


<b>Título</b>	<i>Plano de la Ciudad de Cartagena y su Castillo</i>
<b>Título alternativo</b>	Cartagena (Murcia). Planos de población. 1770
<b>Fecha de creación</b>	1770
<b>Descripción física</b>	1 plano : ms., col. ; 47 x 57 cm
<b>Descripción</b>	Hay otra escala en varas; AGS. Secretaría de Marina, 00709. En un expediente sobre demolición de una mezquita que tienen los moros en Cartagena, 5 de abril de 1770.; Tinta y colores a la aguada gris, encarnado y verde. Con explicación con clave numérica; Manuscrito sobre papel.
<b>Autor</b>	Llobet, Francisco (1705-1785)
<b>Referencias</b>	Sin publicar
<b>Proveedor</b>	Catálogo Colectivo de la Red de Bibliotecas de los Archivos Estatales
<b>Identificador</b>	oai:rebae.mcu.es:177746
<b>Ejemplares</b>	Archivo General de Simancas. Signatura: MPD, 59, 092. Ubicación Anterior: SMA, 00709
<b>Acceso a imágenes</b>	<a href="http://www.mcu.es/ccbae/es/consulta/registro.cmd?id=177746">http://www.mcu.es/ccbae/es/consulta/registro.cmd?id=177746</a>
<b>Disponible</b>	Dominio Público Marcos 1.0 No Copyright





<b>Título</b>	<i>PLANO DE LA PLAZA DE CARTAGENA CON SU ARSENAL Y TERRENOS INMEDIATOS, EN QUE SE HAZE DEMOSTRACION DEL PROYECTO DE UN RECINTO PARA PONERLA EN ESTADO DE PODERSE DEFENDER DE UN GOLPE DE MANO, CONFORME S.M. TIENE RESUELTO, CUYA EXPLICACION Y CIRCUNSTANCIAS SE REFIEREN EN PAPEL SEPARADO QUE ACOMPAÑA</i>
<b>Título alternativo</b>	
<b>Fecha de creación</b>	1770-06-02
<b>Descripción física</b>	
<b>Descripción</b>	
<b>Autor</b>	FRANCISCO LLOBET
<b>Referencias</b>	
<b>Proveedor</b>	MINISTERIO DE DEFENSA, ARCHIVO CARTOGRAFICO Y DE ESTUDIOS GEOGRAFICOS DEL CENTRO GEOGRAFICO DEL EJERCITO
<b>Identificador</b>	
<b>Ejemplares</b>	SIGN. ARCGE AR AR.G-T.4-C.3-94,
<b>Acceso a imágenes</b>	Cartagena ilustrada. La nueva fortificación urbana a través de las colecciones cartográficas de los ingenieros militares. José Antonio Martínez López
<b>Disponible</b>	Dominio Público Marcos 1.0 No Copyright



<b>Título</b>	<i>PLANO DE LA PLAZA DE CARTAGENA EN QUE SE PROPONE CERRARLA CON UN DEVIL RECINT ADAPTÁNDOLE DEFENSAS PROPORCIONADAS A LIVERTAR SU ARCENTAL DE UN GOLPE DE MANO QUE PUDIERAN INTENTAR LOS ENEMIGOS</i>
<b>Título alternativo</b>	
<b>Fecha de creación</b>	1770-08-05
<b>Descripción física</b>	
<b>Descripción</b>	
<b>Autor</b>	JUAN MARTÍN ZERMEÑO
<b>Referencias</b>	
<b>Proveedor</b>	MINISTERIO DE DEFENSA, ARCHIVO CARTOGRÁFICO Y DE ESTUDIOS GEOGRÁFICOS DEL CENTRO GEOGRÁFICO DEL EJÉRCITO
<b>Identificador</b>	
<b>Ejemplares</b>	SIGN. ARCGE AR AR.G-T.4-C.3-100
<b>Acceso a imágenes</b>	Cartagena ilustrada. La nueva fortificación urbana a través de las colecciones cartográficas de los ingenieros militares. José Antonio Martínez López
<b>Disponible</b>	Dominio Público Marcos 1.0 No Copyright



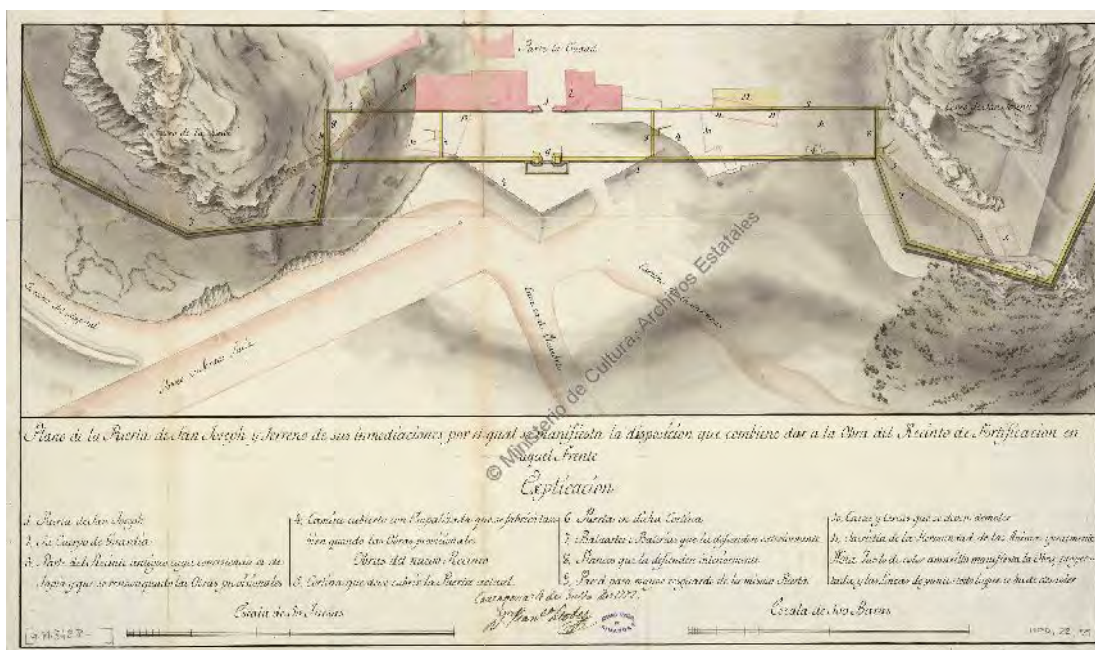


<b>Título</b>	<i>Plano de la Plaza de Cartagena y Real Arzenal de Marina con demostración del estado de las obras provisionales ejecutadas y que se ejecutan en su recinto"</i>
<b>Título alternativo</b>	
<b>Fecha de creación</b>	1771
<b>Descripción física</b>	Escala indicada. Tinta y colores. Con explicación
<b>Descripción</b>	
<b>Autor</b>	Francisco Llovet
<b>Referencias</b>	
<b>Proveedor</b>	Ministerio de Defensa. Archivo Cartográfico y de Estudios Geográficos del Centro Geográfico del Ejército. SIGN. ARCGE AR.G. T.4. C3 108
<b>Identificador</b>	
<b>Ejemplares</b>	SGE MP RM, 108
<b>Acceso a imágenes</b>	<a href="http://archivoweb.carm.es/archivoGeneral/arg.muestra_detalle?idses=0&amp;pr ef_id=2295453">http://archivoweb.carm.es/archivoGeneral/arg.muestra_detalle?idses=0&amp;pr ef_id=2295453</a>
<b>Disponible</b>	Dominio Público Marcos 1.0 No Copyright

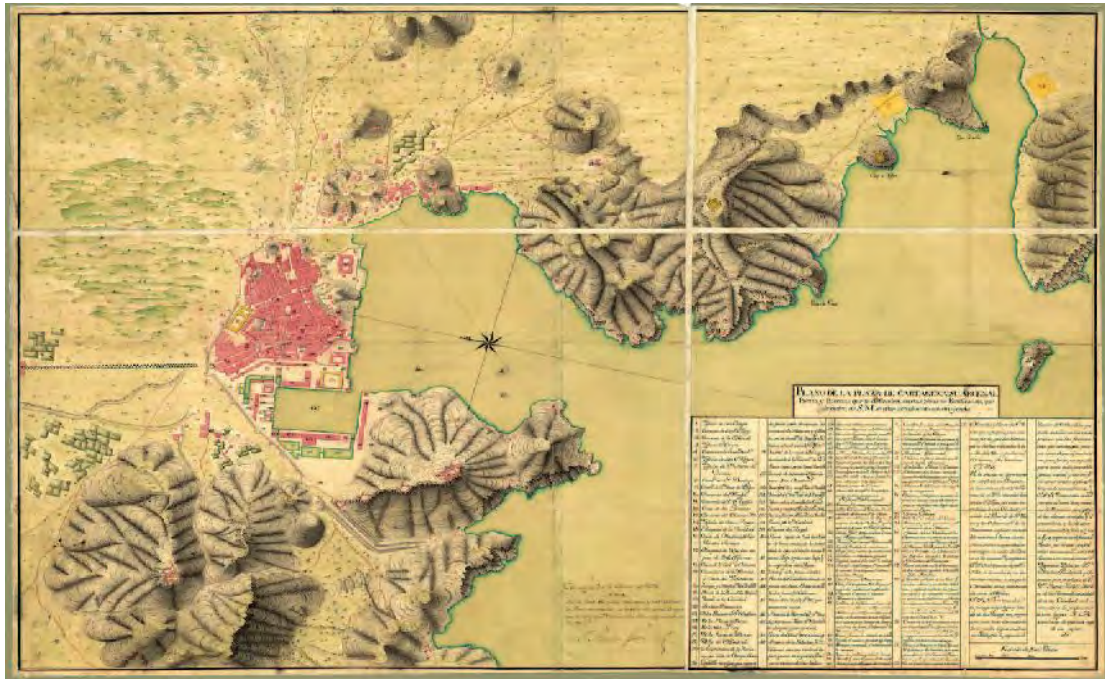




<b>Título</b>	Plano de la plaza de Cartagena con demostración del recinto de muralla para cerrarla y ponerla en estado de poderse defender de un golpe de mano, adaptándose en lo que respecta al monte de las Galeras y línea de Malecón a la traza de las obras provicionales egecutadas.
<b>Titulo alternativo</b>	
<b>Fecha de creación</b>	20 de julio de 1771
<b>Descripción física</b>	
<b>Descripción</b>	
<b>Autor</b>	Francisco Llobet.
<b>Referencias</b>	TESIS DOCTORAL «El último halito de la fortificación abaluartada. El fuerte de San Julián de Cartagena». Autor: Guillermo Guimaraens Igual (Arquitecto). Director: Juan Francisco Noguera Giménez (doctor arquitecto; Catedrático de Universidad). Año 2007
<b>Proveedor</b>	Servicio Histórico Militar. Madrid. sign. 2642-13.
<b>Identificador</b>	
<b>Ejemplares</b>	SIG. ARGMM MU-6-13
<b>Acceso a imágenes</b>	
<b>Disponible</b>	

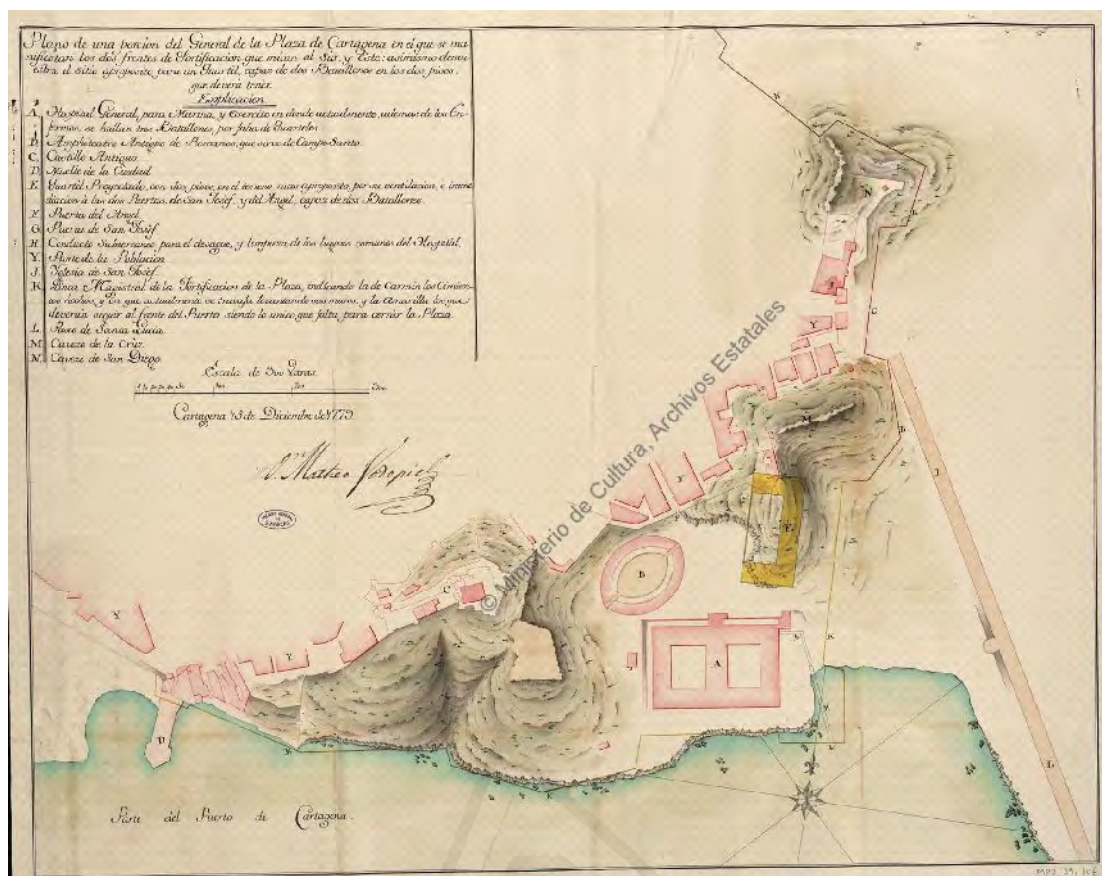


<b>Título</b>	<i>Plano de la Puerta de San Joseph y Terreno de sus inmediaciones por el qual se manifiesta la disposición que conviene dar a la Obra del Recinto de Fortificación en aquel Frente</i>
<b>Título alternativo</b>	Cartagena (Murcia). Fortificaciones. Planos. 1772
<b>Fecha de creación</b>	4 de julio de 1772
<b>Descripción física</b>	1 plano : ms., col. ; 43 x 73 cm
<b>Descripción</b>	Escala también expresada en varas; AGS. Secretaría de Guerra, Legajos, 03488. Con carta de Francisco Lloret al conde de Ricla de 4 de julio de 1772; Tinta y colores. Con explicación; Manuscrito sobre papel.
<b>Autor</b>	Llobet, Francisco (1705-1785)
<b>Referencias</b>	Mapas, planos y dibujos (Años 1508-1962). Volumen II : p. 125
<b>Proveedor</b>	Catálogo Colectivo de la Red de Bibliotecas de los Archivos Estatales
<b>Identificador</b>	oai:rebae.mcu.es:182019
<b>Ejemplares</b>	Archivo General de Simancas. Signatura: MPD, 28, 059. Ubicación Anterior: SGU, 03488
<b>Acceso a imágenes</b>	<a href="http://www.mcu.es/ccbae/es/consulta/registro.cmd?id=182019">http://www.mcu.es/ccbae/es/consulta/registro.cmd?id=182019</a>
<b>Disponible</b>	Dominio Público Marcos 1.0 No Copyright

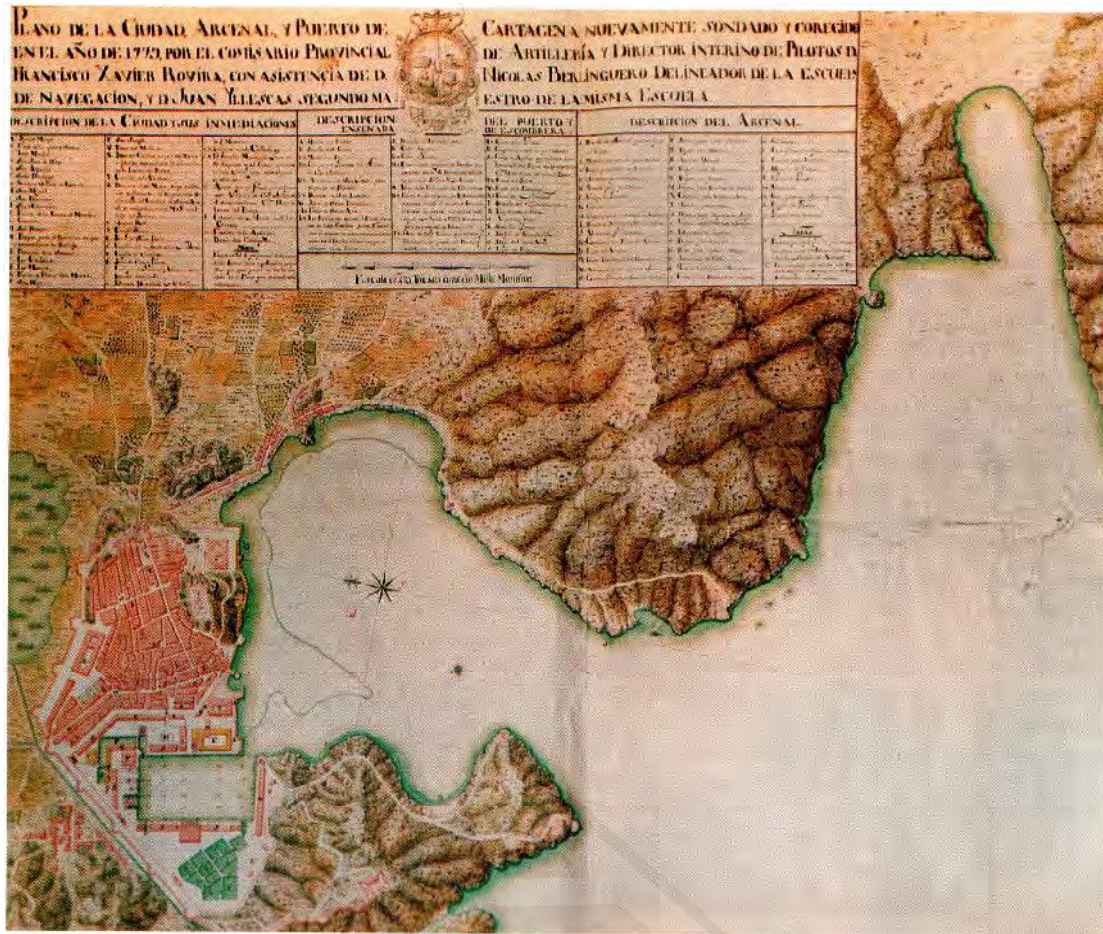


<b>Título</b>	<i>PLANO DE LA PLAZA DE CARTAGENA, SU ARSENAL, PUERTO Y BATERIAS QUE LE DEFENDEN: CON LAS OBRAS DE FORTIFICACION, QUE DE ORDEN DE S.M. SE ESTAN ACTUALMENTE CONSTRUYENDO</i>
<b>Título alternativo</b>	
<b>Fecha de creación</b>	1778-02-20
<b>Descripción física</b>	
<b>Descripción</b>	
<b>Autor</b>	MATEO VODOPICH
<b>Referencias</b>	
<b>Proveedor</b>	MINISTERIO DE DEFENSA, ARCHIVO CARTOGRÁFICO Y DE ESTUDIOS GEOGRÁFICOS DEL CENTRO GEOGRÁFICO DEL EJÉRCITO
<b>Identificador</b>	
<b>Ejemplares</b>	SIGN. ARCGE AR AR.G-T.4-C.3-119.
<b>Acceso a imágenes</b>	Cartagena ilustrada. La nueva fortificación urbana a través de las colecciones cartográficas de los ingenieros militares. José Antonio Martínez López
<b>Disponible</b>	Dominio Público Marcos 1.0 No Copyright





<b>Título</b>	<i>Plano de una porción del General de la Plaza de Cartagena en el que se manifiestan los dos frentes de Fortificación... asimismo demuestra el sitio a proposito para un quartel... [Material cartográfico]</i>
<b>Título alternativo</b>	Cartagena (Murcia). Construcciones militares. Planos. 1779
<b>Fecha de creación</b>	1779
<b>Descripción física</b>	1 plano : ms., col. ; 52 x 65 cm
<b>Descripción</b>	AGS. Secretaría de Guerra, Legajos, 03494. Con carta del Marqués de Croix al Conde de Ricla, de 23 de octubre de 1779.; Tinta y colores. Con explicación; Manuscrito sobre papel.
<b>Autor</b>	Vodopich, Mateo
<b>Referencias</b>	Mapas, planos y dibujos (Años 1508-1962). Volumen II : p. 118
<b>Proveedor</b>	Catálogo Colectivo de la Red de Bibliotecas de los Archivos Estatales
<b>Identificador</b>	oai:rebae.mcu.es:182934
<b>Ejemplares</b>	Archivo General de Simancas. Signatura: MPD, 39, 106. Ubicación Anterior: SGU, 03494
<b>Acceso a imágenes</b>	<a href="http://www.mcu.es/ccbae/es/consulta/registro.cmd?id=182934">http://www.mcu.es/ccbae/es/consulta/registro.cmd?id=182934</a>
<b>Disponible</b>	Dominio Público Marcos 1.0 No Copyright



**Título** *Plano de la ciudad, Arsenal y puerto de Cartagena trazado con la colaboración de la Escuela de Pilotos de este Departamento Marítimo, cuyo escudo figura en la cabecera del mismo*

**Título alternativo**

**Fecha de creación**

1779

**Descripción física**

**Descripción**

**Autor**

Francisco Xavier Rovira, Nicolás Berlinguero y Juan Yllescas

**Referencias**

**Proveedor**

**Identificador**

**Ejemplares**

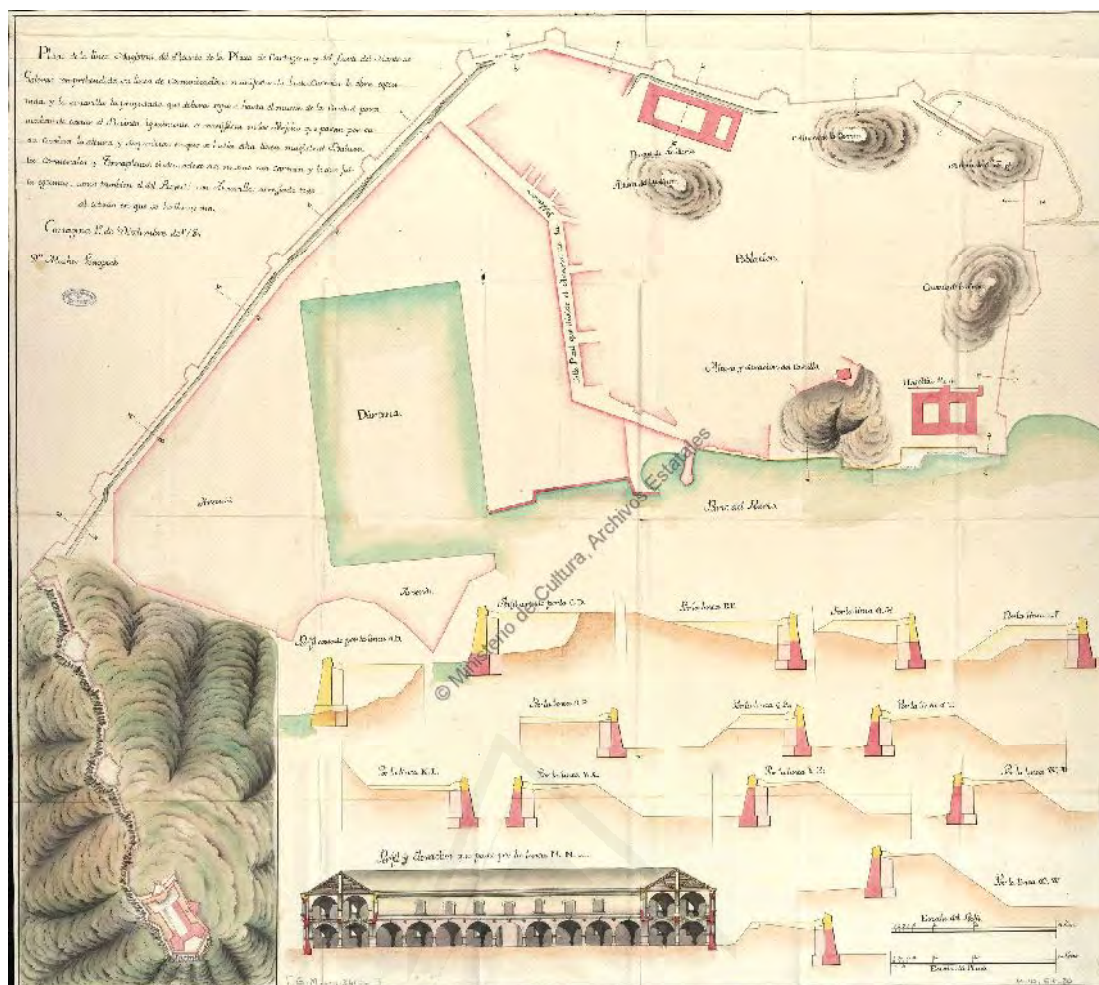
Mas García Julio Historia de Cartagena vol.VIII [Libro]. - Cartagena: Ediciones Mediterráneo S.L., 2000. - pág. 594. - ISBN: 84-85856-XX-X. pag.587

**Acceso a imágenes**

**Disponible**

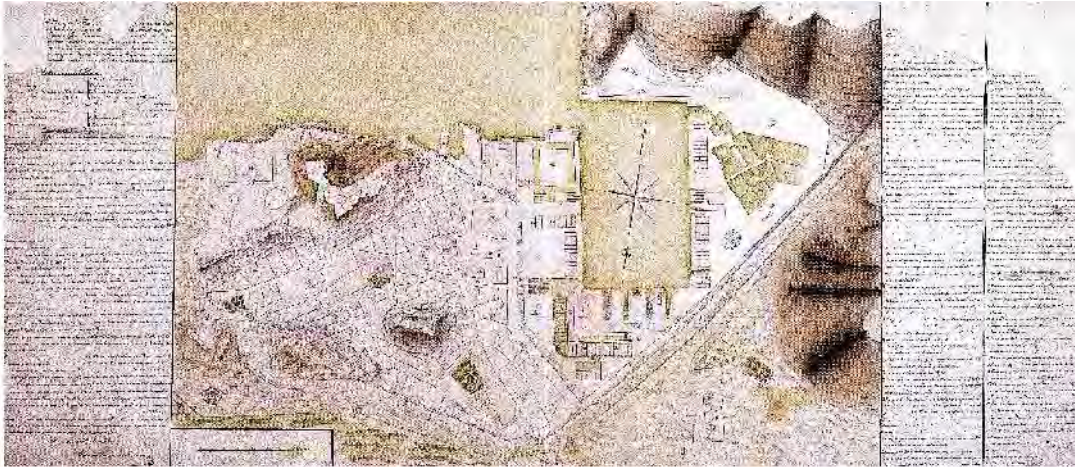
Dominio Público Marcos 1.0 No Copyright





<b>Título</b>	<i>Plano de la linea Magistral del Recinto de la Plaza de Cartagena y del fuerte del Monte de Galeras... Igualmente se manifiesta en los perfiles que pasan por cada cortina la altura y disposición en que se hallan dicha Linea Magistral...</i>
<b>Título alternativo</b>	Cartagena (Murcia). Fortificaciones. Planos. 1780
<b>Fecha de creación</b>	1 de diciembre de 1780
<b>Descripción física</b>	1 plano : ms., col. ; 65 x 73 cm
<b>Descripción</b>	Escala del perfil [ca. 1:310]. 40 varas castellanas [= 10,8 cm]; AGS. Secretaría de Guerra, Legajos, 03495. Con carta de D[on] Silvestre Abarca a D. Miguel de Múzquiz, Madrid, 20 de abril de 1781.; Tinta y colores. Con explicación; Manuscrito sobre papel.
<b>Autor</b>	Vodopich, Mateo
<b>Referencias</b>	Mapas, planos y dibujos (Años 1508-1962). Volumen II : p. 125
<b>Proveedor</b>	Catálogo Colectivo de la Red de Bibliotecas de los Archivos Estatales
<b>Identificador</b>	oai:rebae.mcu.es:183726
<b>Ejemplares</b>	Archivo General de Simancas. Signatura: MPD, 51, 030. Ubicación Anterior: SGU, 03495
<b>Acceso a imágenes</b>	<a href="http://www.mcu.es/ccbae/es/consulta/registro.cmd?id=183726">http://www.mcu.es/ccbae/es/consulta/registro.cmd?id=183726</a>
<b>Disponible</b>	Dominio Público Marcos 1.0 No Copyright





<b>Título</b>	<i>Plano de Cartagena</i>
<b>Título alternativo</b>	
<b>Fecha de creación</b>	18 de abril de 1784
<b>Descripción física</b>	
<b>Descripción</b>	
<b>Autor</b>	Zappino Esteve
<b>Referencias</b>	TESIS DOCTORAL «El último halito de la fortificación abaluartada. El fuerte de San Julián de Cartagena». Autor: Guillermo Guimaraens Igual (Arquitecto). Director: Juan Francisco Noguera Giménez (doctor arquitecto; Catedrático de Universidad). Año 2007
<b>Proveedor</b>	Servicio Histórico Militar. Madrid, sign. 2642.
<b>Identificador</b>	
<b>Ejemplares</b>	
<b>Acceso a imágenes</b>	
<b>Disponible</b>	

Universitat d'Alacant  
Universidad de Alicante



**Título** Plano de la ciudad de Cartagena y su recinto (según Manuel Zappino de Estebe, año 1784) desde el pie del Monte de las Galeras hasta el Muelle de la Ciudad que une con la cerca del Arsenal de Marina, así mismo se explica el Proyecto que propone el Ingeniero Director de esta Plaza para aumento de la Población y las casas que se hallan por conveniente derribar con arreglo a la R.O. para ensanche del recinto y demás edificios Militares, como todo va demostrado en el mismo plano y es como sigue...

**Título alternativo**

**Fecha de creación** 1784

**Descripción física**

**Descripción**

**Autor**

**Referencias**

APÉNDICE DEL TOMO III de: Las aguas de la Región Murciana, en relación con los antecedentes históricos de los abastecimientos de la Ciudad y Campos de Cartagena, Base Naval y Puerto, y otros aprovechamientos de las mismas. Realizado por José Mediavilla Sánchez Teniente de Alcalde. Cartagena Imprime y encuaderna Casa Garnero, 1929  
SERVICION HISTORICO MILITAR SIGN. 2642

**Proveedor**

**Identificador**

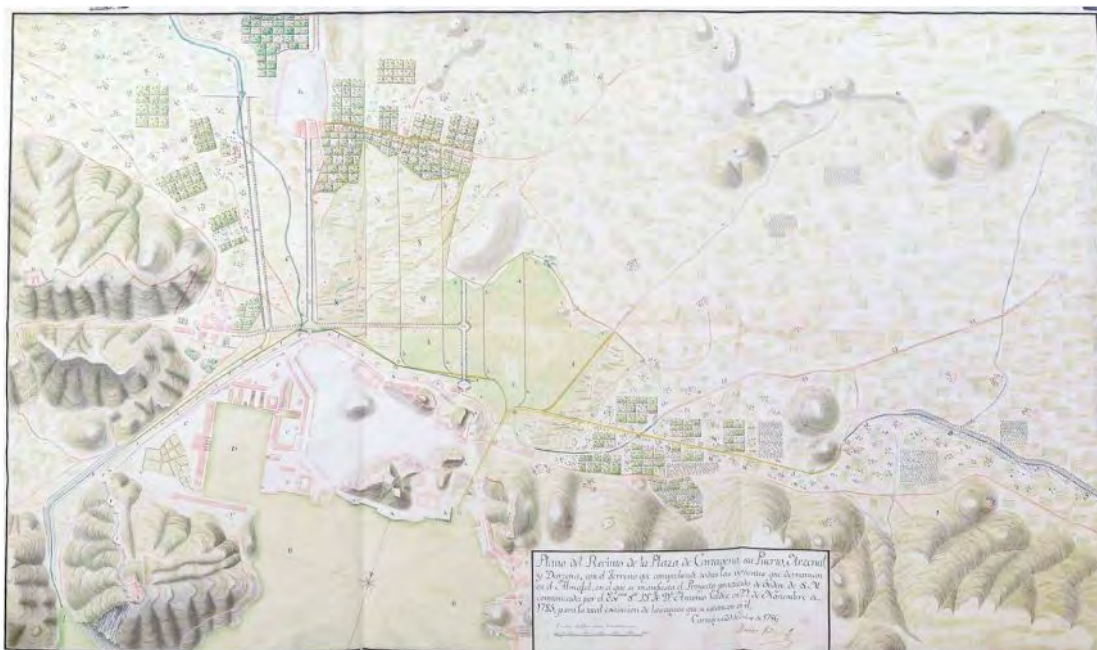
**Ejemplares**

**Acceso a imágenes**

**Disponible**

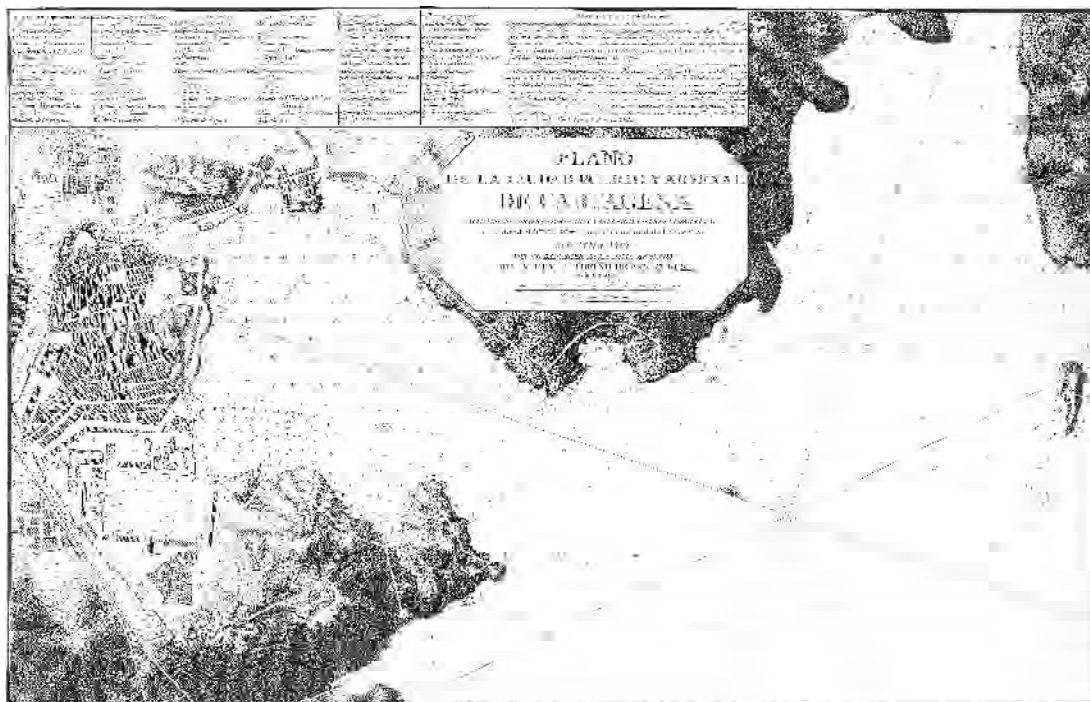
Dominio Público Marcos 1.0 No Copyright





<b>Título</b>	<i>Plano del Recinto de la Plaza de Cartagena, su Puerto, Arzenal y Darzena, con el Terreno que comprehende todas las vertientes que derraman en el Almajal, en el que se manifiesta el Proyecto practicado de orden de S.M. comunicada por el Exmo. Sor. B<sup>o</sup> Fr. Dn. Antonio Valdés, en 22 de Noviembre de 1785, para la total extinción de las aguas que se estancan en él ; Matheo Vodopich.</i>
<b>Título alternativo</b>	Cartagena (Murcia); Planos de población ; 1786
<b>Fecha de creación</b>	Cartagena 31 de Enero de 1786
<b>Descripción física</b>	1 plano ms., col. 101,5 x 175,5 cm
<b>Descripción</b>	Monograph/item; National bibliographic agency; Linear scale; 3600(Constant ratio linear horizontal scale); Firmado y rubricado por Matheo Vodopich
<b>Autor</b>	Vodopich, Matheo
<b>Referencias</b>	
<b>Proveedor</b>	National Library of Spain / Biblioteca Nacional de España
<b>Identificador</b>	bica0000014159
<b>Ejemplares</b>	
<b>Acceso a imágenes</b>	<a href="http://www.europeana.eu/portal/record/9200128/4BAA9E8E82333F7EC4893892D686511803B3D818.html?start=1172&amp;query=CARTAGENA&amp;startPage=1153&amp;rows=24">http://www.europeana.eu/portal/record/9200128/4BAA9E8E82333F7EC4893892D686511803B3D818.html?start=1172&amp;query=CARTAGENA&amp;startPage=1153&amp;rows=24</a>
<b>Disponible</b>	<b>Derechos reservados - Acceso libre</b>

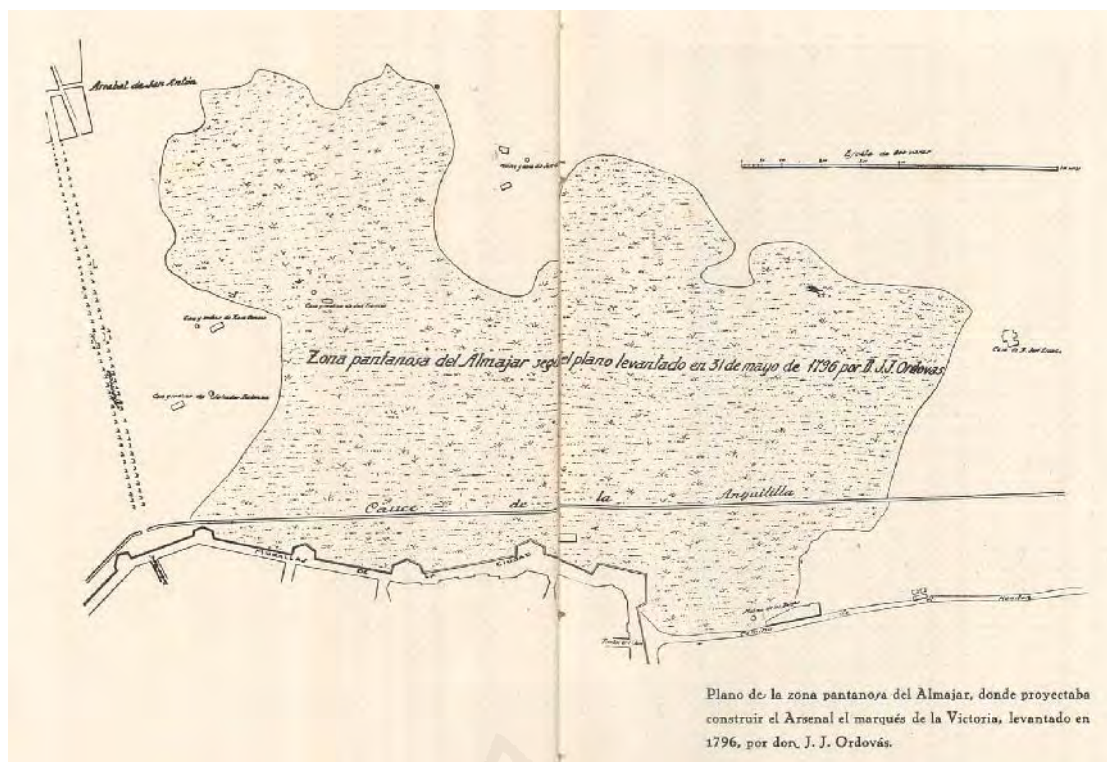




<b>Título</b>	<i>Plano de la ciudad, puerto, y arsenal de Cartagena: situado el Observatorio de Caballeros Guardias Marinas en latitud N. 37º 35` 50`` y longitud oriental de Cadiz 5º 16` / levantado por Vicente Tofiño de San Miguel ; F. Selma [grabador]</i>
<b>Título alternativo</b>	
<b>Fecha de creación</b>	1788
<b>Descripción física</b>	1 plano ; 62 x 96 cm
<b>Descripción</b>	Escala también expresada en: 1/2 milla marítima
<b>Autor</b>	Tofiño de San Miguel, Vicente; Selma, F.
<b>Referencias</b>	
<b>Proveedor</b>	Biblioteca Regional de Murcia. DMUG 20001 Institut Cartogràfic de Catalunya
<b>Identificador</b>	oai:bibliotecadigital.carm.es:00000060
<b>Ejemplares</b>	
<b>Acceso a imágenes</b>	<a href="http://bibliotecadigital.carm.es/opac/ficha.php?informatico=00000060">http://bibliotecadigital.carm.es/opac/ficha.php?informatico=00000060</a> <a href="http://cartotecadigital.icc.cat/cdm/ref/collection/espanya/id/1662">http://cartotecadigital.icc.cat/cdm/ref/collection/espanya/id/1662</a>
<b>Disponible</b>	<b>Derechos reservados - Acceso libre</b>

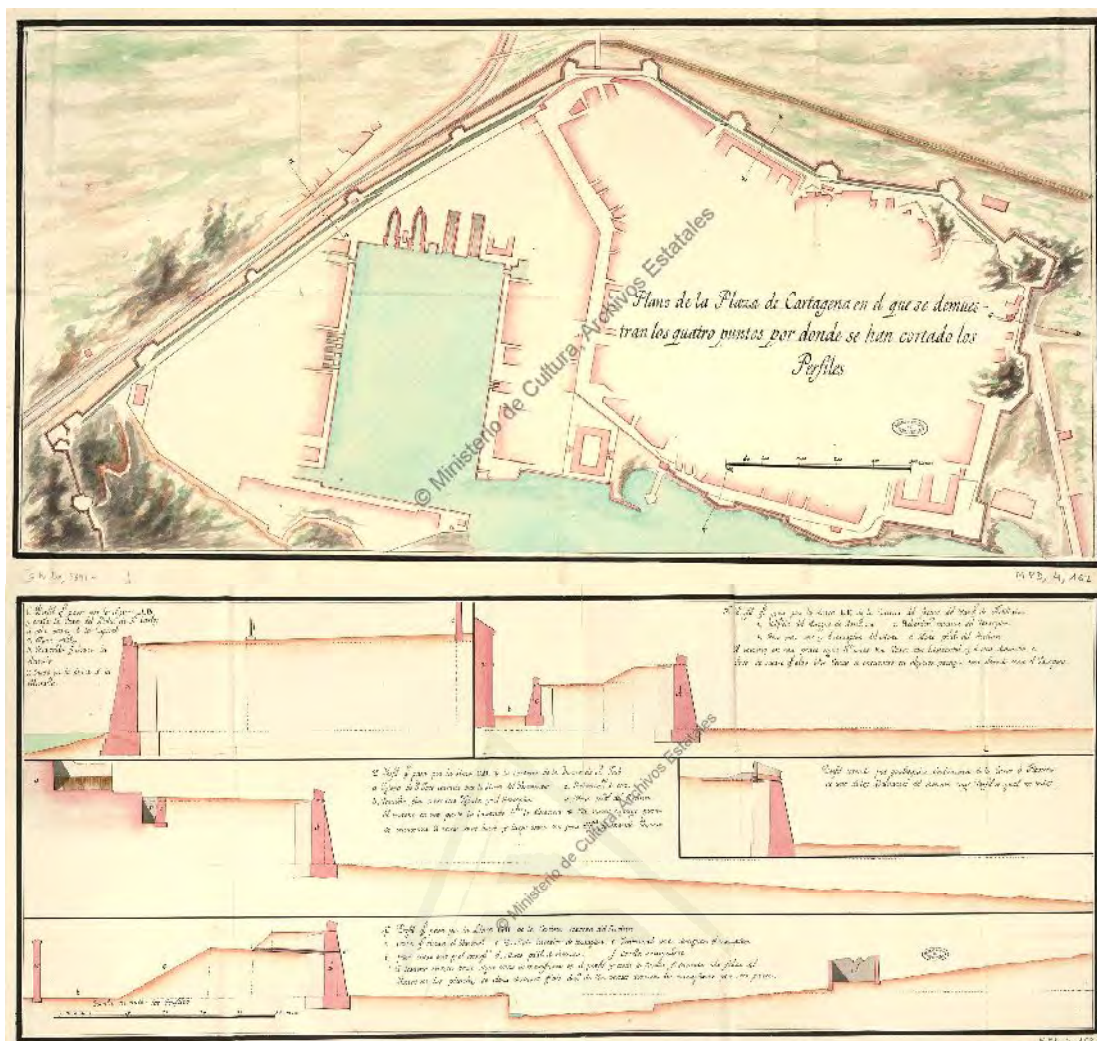


<b>Título</b>	<i>Plano General de Cartagena que comprende sus contornos hasta el alcance del cañón, su Arsenal, Puerto, Baterías que lo defienden con los Fuertes de los Montes inmediatos y los que hay proyectados.</i>
<b>Título alternativo</b>	
<b>Fecha de creación</b>	1788 o 1789
<b>Descripción física</b>	
<b>Descripción</b>	
<b>Autor</b>	
<b>Referencias</b>	TESIS DOCTORAL «El último halito de la fortificación abaluartada. El fuerte de San Julián de Cartagena». Autor: Guillermo Guimaraens Igual (Arquitecto). Director: Juan Francisco Noguera Giménez (doctor arquitecto; Catedrático de Universidad). Año 2007
<b>Proveedor</b>	Servicio Histórico Militar. Madrid. sign. 2642-9-10
<b>Identificador</b>	
<b>Ejemplares</b>	
<b>Acceso a imágenes</b>	
<b>Disponible</b>	Dominio Público Marcos 1.0 No Copyright



<b>Título</b>	<i>Plano de la zona pantanosa del Almarjal, donde proyectaba construir el Arsenal el marqués de la Victoria, levantado por D. J. J. Ordovás.</i>
<b>Título alternativo</b>	
<b>Fecha de creación</b>	1796
<b>Descripción física</b>	
<b>Descripción</b>	
<b>Autor</b>	J. J. Ordovás.
<b>Referencias</b>	APÉNDICE DEL TOMO III de: Las aguas de la Región Murciana, en relación con los antecedentes históricos de los abastecimientos de la Ciudad y Campos de Cartagena, Base Naval y Puerto, y otros aprovechamientos de las mismas. Realizado por José Mediavilla Sánchez Teniente de Alcalde. Cartagena Imprime y encuaderna Casa Garnero, 19 2 9
<b>Proveedor</b>	
<b>Identificador</b>	
<b>Ejemplares</b>	
<b>Acceso a imágenes</b>	
<b>Disponible</b>	Dominio Público Marcos 1.0 No Copyright





<b>Título</b>	<i>Plano de la Plaza de Cartagena en el que se demuestran los cuatro puntos por donde se han cortado los Perfiles.</i> <i>Perfiles del plano de la Plaza de Cartagena que pasan por las líneas AB, CD, EF, GH</i>
<b>Título alternativo</b>	Cartagena (Murcia). Fortificaciones. Planos. 1797
<b>Fecha de creación</b>	1797
<b>Descripción física</b>	1 plano : ms., col. ; 39,5 x 67,4 cm 1 plano : ms., col. ; 41,5 x 94 cm
<b>Descripción</b>	AGS. Secretaría de Guerra, Legajos, 05891. Con oficio de D. Juan José Ordovás a D. Francisco Sabatini, Cartagena, 8 de julio de 1797.; Tinta y colores a la aguada. Con explicación. Con rotulación.; Fecha tomada de la documentación adjunta.; Manuscrito sobre papel. Escala [ca. 1:140]. 30 varas castellanas [= 18 cm];
<b>Autor</b>	Con oficio de D. Juan José Ordovás a D. Francisco Sabatini
<b>Referencias</b>	Mapa relacionado con otro de tit. : Perfiles del plano de la Plaza de Cartagena que pasan por las líneas AB, CD, EF, GH [MPD,04,163]; Referencias: Mapas, planos y dibujos (Años 1508-1962). Volumen II : p. 126
<b>Proveedor</b>	Catálogo Colectivo de la Red de Bibliotecas de los Archivos Estatales
<b>Identificador</b>	oai:rebae.mcu.es:178444 oai:rebae.mcu.es:178445
<b>Ejemplares</b>	Archivo General de Simancas. Signatura: MPD, 04, 162. Ubicación Anterior: SGU, 05891 Archivo General de Simancas. Signatura: MPD, 04, 163. Ubicación Anterior: SGU, 05891

**Acceso a imágenes** <http://www.mcu.es/ccbae/es/consulta/registro.cmd?id=178444>  
<http://www.mcu.es/ccbae/es/consulta/registro.cmd?id=178445>

**Disponible** Dominio Público Marcos 1.0 No Copyright

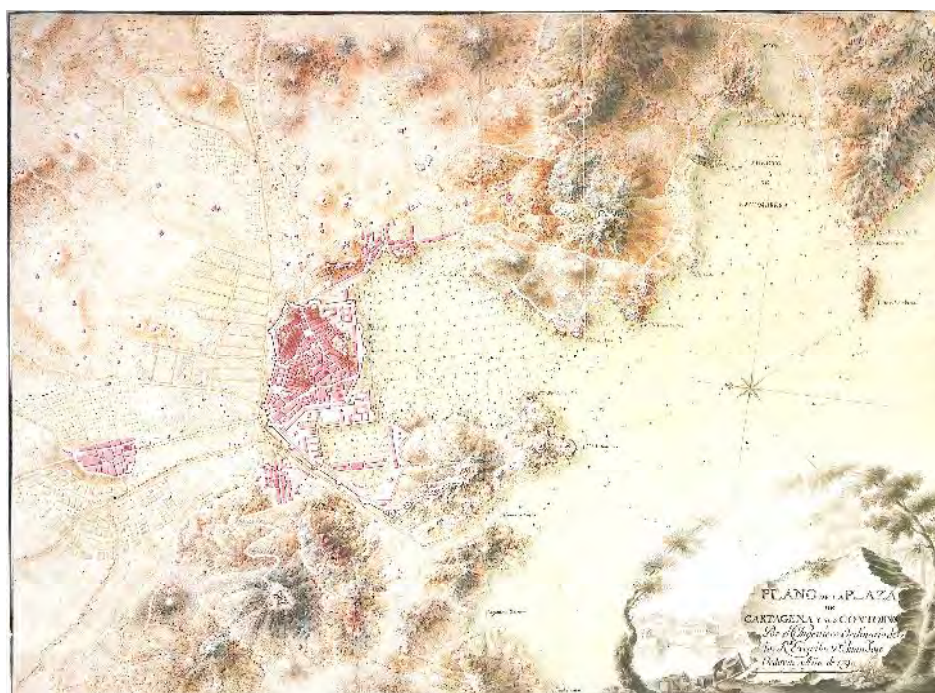


Universitat d'Alacant  
Universidad de Alicante



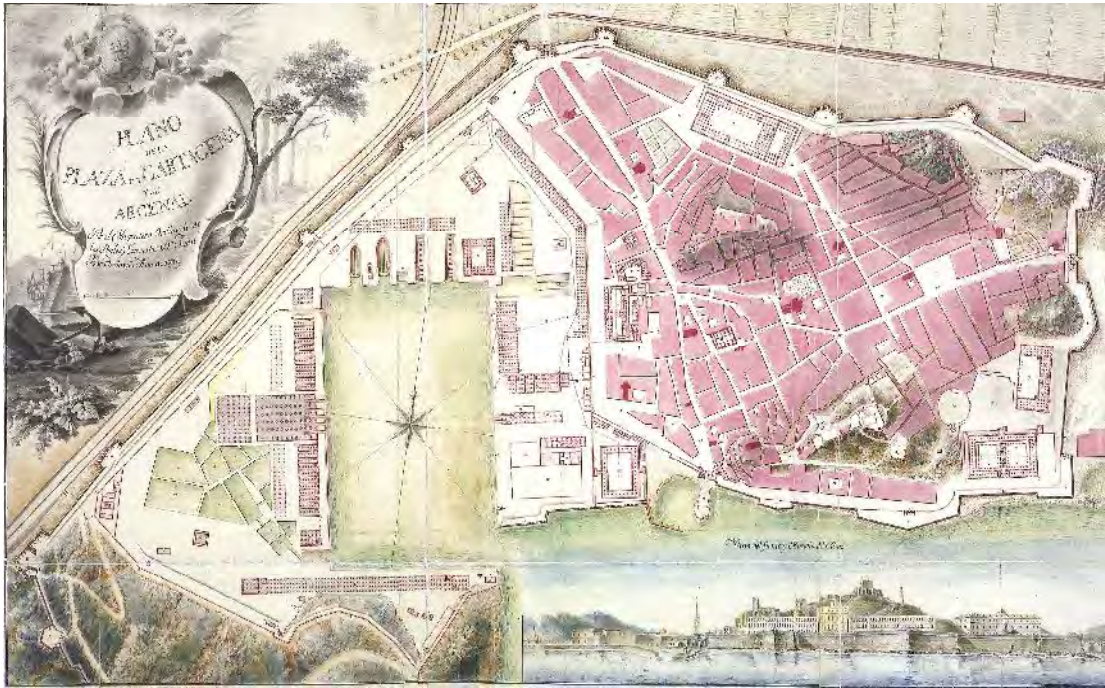
<b>Título</b>	<i>Plan de la Ville, du Port et de l'Arsenal de Carthagene, à la Côte Orientale d'Espagne...: Reduit du Plan levè en 1788 par Don Vicente Tofiño...</i>
<b>Título alternativo</b>	Cartagena (Murcia). Planos de población. 1797; Cartagena (Murcia) (Puerto). Planos. 1797; Cartagena (Murcia). Arsenales. Planos.
<b>Fecha de creación</b>	1797
<b>Descripción física</b>	1 plano: grab. ; 37 x 52,5 cm. en h. 40 x 56 cm
<b>Descripción</b>	Inserta en la parte superior larga nota explicativa. — Orientado con flecha con el N. al NO. del plano. - Sondas.- Rumbos. - Cultivos y arbolado representados. -Relieve por sombreado
<b>Autor</b>	Tofiño de San Miguel, Vicente; Francia. Dépôt de Cartes et Plans de la Marine
<b>Referencias</b>	
<b>Proveedor</b>	Biblioteca Digital de la Región de Murcia
<b>Identificador</b>	oai:bibliotecadigital.carm.es:00000527
<b>Ejemplares</b>	
<b>Acceso a imágenes</b>	<a href="http://bibliotecadigital.carm.es/opac/ficha.php?informatico=00000527MO&amp;idpag=667978854&amp;codopac=OP041&amp;presenta=digital">http://bibliotecadigital.carm.es/opac/ficha.php?informatico=00000527MO&amp;idpag=667978854&amp;codopac=OP041&amp;presenta=digital</a>
<b>Disponible</b>	<b>Derechos reservados - Acceso libre</b>





<b>Título</b>	<i>Plano de la plaza de Cartagena y sus contornos por el ingeniero ordinario de los Reales Ejércitos D. Juan José Ordoz</i>
<b>Título alternativo</b>	
<b>Fecha de creación</b>	1799
<b>Descripción física</b>	
<b>Descripción</b>	
<b>Autor</b>	Juan José Ordoz
<b>Referencias</b>	ATLAS POLÍTICO Y MILITAR DEL REYNO DE MURCIA FORMADO POR EL CAPITÁN DE YNFANTERIA E INGENIERO ORDINARIO DE LOS REALES EXERCITOS DON JUAN JOSÉ ORDOVÁS. AÑO 1799. ISBN: 84-609-8450-8
<b>Proveedor</b>	Archivo General Militar de Madrid
<b>Identificador</b>	
<b>Ejemplares</b>	
<b>Acceso a imágenes</b>	
<b>Disponible</b>	<b>Derechos reservados - Acceso libre</b>





**Título** *Plano de Cartagena y su plaza y su Arcenal, por el ingeniero ordinario de los reales Ejércitos D. Juan José Ordovás*

**Título alternativo**

**Fecha de creación** 1799

**Descripción física**

**Descripción**

**Autor** Juan José Ordovás

<b>Referencias</b>	ATLAS POLÍTICO Y MILITAR DEL REYNO DE MURCIA FORMADO POR EL CAPITÁN DE YNFANTERIA E INGENIERO ORDINARIO DE LOS REALES EJERCITOS DON JUAN JOSÉ ORDOVÁS. AÑO 1799. ISBN: 84-609-8450-8
<b>Proveedor</b>	Archivo General Militar de Madrid
<b>Identificador</b>	
<b>Ejemplares</b>	
<b>Acceso a imágenes</b>	
<b>Disponible</b>	<b>Derechos reservados - Acceso libre</b>

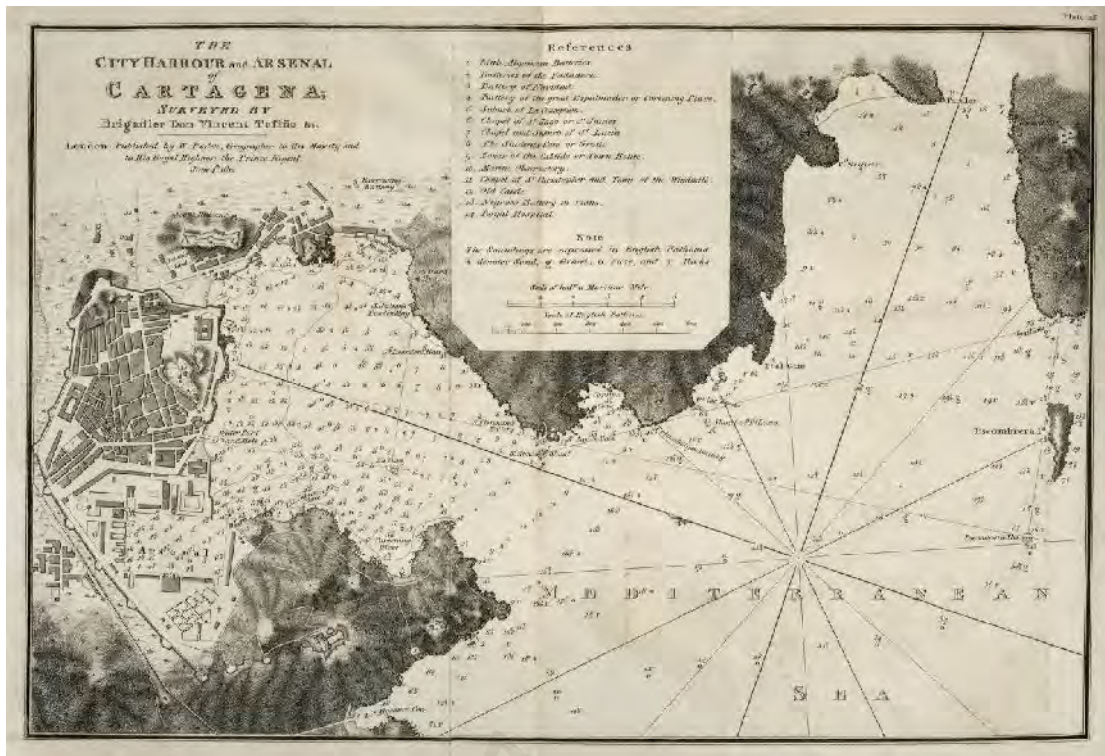


Universitat d'Alacant  
Universidad de Alicante





<b>Título</b>	<i>Plano General de Cartagena que comprende sus contornos hasta el alcance del Cañon, su Arsenal, Puerto Baterias, que lo defienden con las Fuertes de los Montes inmediatos y los que hay proyectados con varias obras modernos</i>
<b>Título alternativo</b>	CARTAGENA (Murcia). Puertos (1812). 1:5.500
<b>Fecha de creación</b>	18 de Junio de 1812
<b>Descripción física</b>	1 plano : ms., col., montado en tela ; 89,8 x 127,8 cm
<b>Descripción</b>	"Visto Bueno" de Vicente Ferraz; Manuscrito firmado y rubricado por el autor. A plumilla en tintas negra, carmín, siena y coloreado a la acuarela en gris, azul, verde, carmín, siena, ocre y amarillo; Copia del plano original; Orientado con, lis N. al NO. y rosa de los vientos; Relieve representado por sombreado; Indica caminos, campos y vegetación; Relación de los edificios civiles, religiosos y militares y de las obras proyectadas indicados mediante clave alfanumérica
<b>Autor</b>	Navarro, Manuel
<b>Referencias</b>	
<b>Proveedor</b>	Biblioteca Virtual del Ministerio de Defensa
<b>Identificador</b>	oai:bibliotecavirtualdefensa.es:131
<b>Ejemplares</b>	Cartoteca del Archivo General Militar de Madrid. Colección: SH. Signatura: MU-6/11. Signatura anterior: B-2-85. Signatura anterior: MU-G-2/11. Signatura anterior: 2642
<b>Acceso a imágenes</b>	<a href="http://bvpb.mcu.es/es/consulta/registro.cmd?id=407507">http://bvpb.mcu.es/es/consulta/registro.cmd?id=407507</a>
<b>Disponible</b>	Dominio Público Marcos 1.0 No Copyright



<b>Título</b>	<i>The City Harbour and Arsenal of Cartagena</i>
<b>Título alternativo</b>	CARTAGENA (Murcia) (Bahía). Cartas náuticas (1812). 1:13.355
<b>Fecha de creación</b>	1812
<b>Descripción física</b>	1 carta náutica ; 27 x 35 cm
<b>Descripción</b>	
<b>Autor</b>	Tofiño de San Miguel, Vicente
<b>Referencias</b>	
<b>Proveedor</b>	Biblioteca Virtual del Patrimonio Bibliográfico
<b>Identificador</b>	oai:bvpb.mcu.es:414362
<b>Ejemplares</b>	Museo Naval. Signatura: MN_A_10022_23
<b>Acceso a imágenes</b>	<a href="http://bvpb.mcu.es/es/consulta/registro.cmd?id=414362">http://bvpb.mcu.es/es/consulta/registro.cmd?id=414362</a>
<b>Disponible</b>	Dominio Público Marcos 1.0 No Copyright









<b>Título</b>	<i>Plano General de Cartagena que comprende sus contornos hasta el alcance del Cañon, su Arsenal, Puerto y Baterias que lo defienden, con los Fuertes de los montes inmediatos y los que hay proyectados</i>
<b>Título alternativo</b>	CARTAGENA (Murcia). Planos de población (1813). 1:5.400
<b>Fecha de creación</b>	10 de Marzo de 1813
<b>Descripción física</b>	1 plano: ms., col., montado sobre tela; 87,9 x 125,9 cm, en h. de 89,6 x 127,6 cm, pleg. en 89,6 x 72,5 cm
<b>Descripción</b>	Manuscrito firmado y rubricado por el autor. A plumilla en tinta negra y coloreado a la acuarela en azul, verde, carmin, siena, gris y amarillo; Orientado con lis en rosa de los vientos; Relieve representado por sombreado; Relación de las principales construcciones militares, civiles y religiosas, instalaciones del Arsenal, obras ejecutadas y en proyecto, indicada por clave numérica; Nota sobre otras obras que estan en construcción: batería, torre y carretera; Indica campos de cultivo
<b>Autor</b>	Navarro, Manuel
<b>Referencias</b>	
<b>Proveedor</b>	Biblioteca Virtual del Patrimonio Bibliográfico
<b>Identificador</b>	oai:bvpb.mcu.es:408723
<b>Ejemplares</b>	Cartoteca del Centro Geográfico del Ejército. Colección: SG. Signatura: Ar.G-T.4-C.3-125
<b>Acceso a imágenes</b>	<a href="http://bvpb.mcu.es/es/consulta/registro.cmd?id=408723">http://bvpb.mcu.es/es/consulta/registro.cmd?id=408723</a>
<b>Disponible</b>	Dominio Público Marcos 1.0 No Copyright



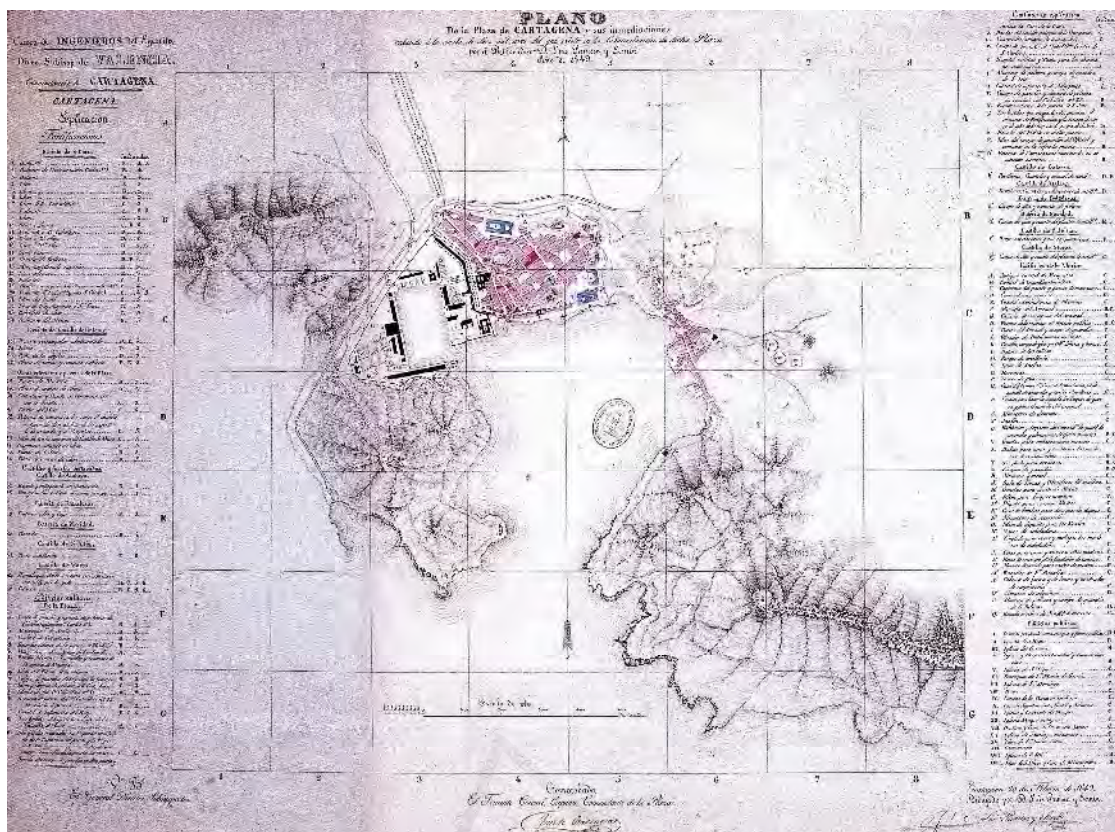
<b>Título</b>	<i>Kart over Cartagena Havn og Bye</i>
<b>Título alternativo</b>	
<b>Fecha de creación</b>	1819
<b>Descripción física</b>	Gesamtgr. 24 x 41 cm
<b>Descripción</b>	Bremen: [1819]. [Elektronische Ressource]: Staats- und Universitätsbibliothek Bremen, 2002. Mit 2 Nebenkt. - Oben Mitte: Pl. F.
<b>Autor</b>	
<b>Referencias</b>	Es parte de: Historische Karten der Staats- und Universitätsbibliothek Bremen
<b>Proveedor</b>	Staats- und Universitätsbibliothek Bremen
<b>Identificador</b>	
<b>Ejemplares</b>	
<b>Acceso a imágenes</b>	<a href="http://gauss.suub.uni-bremen.de/suub/hist/index.jsp?id=V.2.a.235-1113-pl-f">http://gauss.suub.uni-bremen.de/suub/hist/index.jsp?id=V.2.a.235-1113-pl-f</a>
<b>Disponible</b>	Dominio Público Marcos 1.0 No Copyright





<b>Título</b>	CARTAGENA FROM THE SURVEYS OF DON V. TOFIÑO AND CAPTN W.H. SMYTH R.N.
<b>Título alternativo</b>	
<b>Fecha de creación</b>	21 de agosto de 1839
<b>Descripción física</b>	
<b>Descripción</b>	
<b>Autor</b>	Walker, J. & C.
<b>Referencias</b>	Published according to act of parliament at the hydrographic office of the admiralty August 21 1839 sold by r.b. bate agent for the admiralty charts 21 pultry
<b>Proveedor</b>	Instituto Cartográfico de Cataluña
<b>Identificador</b>	
<b>Ejemplares</b>	
<b>Acceso a imágenes</b>	<a href="http://cartotecadigital.icc.cat/cdm/search/searchterm/RM.4832">http://cartotecadigital.icc.cat/cdm/search/searchterm/RM.4832</a>
<b>Disponible</b>	Dominio Público Marcos 1.0 No Copyright Copia permitida con finalidad de estudio o investigación, citando la fuente Instituto Cartográfico de Cataluña.





**Título** *Plano de la Plaza de Cartagena y sus inmediaciones. escala de diez mil avos del que existe en la Comandancia*

**Título alternativo**

**Fecha de creación** 20 de febrero de 1849

**Descripción física**

**Descripción**

**Autor**

D. Luis Panisse y Sembi

**Referencias**

TESIS DOCTORAL «El último halito de la fortificación abaluartada. El fuerte de San Julián de Cartagena». Autor: Guillermo Guimaraens Igual (Arquitecto). Director: Juan Francisco Noguera Giménez (doctor arquitecto; Catedrático de Universidad). Año 2007

**Proveedor**

Servicio Histórico Militar. Madrid. sign. 2642 (2)

**Identificador**

**Ejemplares**

**Acceso a imágenes**

**Disponible**



**Título** PLANO QUE MANIFIESTA LA DISPOSICION QUE TENDRA EL ALMAJAR DE ESTA CIUDAD DESPUES DE CONCLUIDA LA OBRA QUE SE ESTA ACTUANDO CON REAL APROBACION.

**Título alternativo**

**Fecha de creación** 1850

**Descripción física**

**Descripción**

**Autor**

**Referencias** Historia de Cartagena Vol. 8 pag. 355

**Proveedor**

**Identificador**

**Ejemplares**

**Acceso a imágenes**

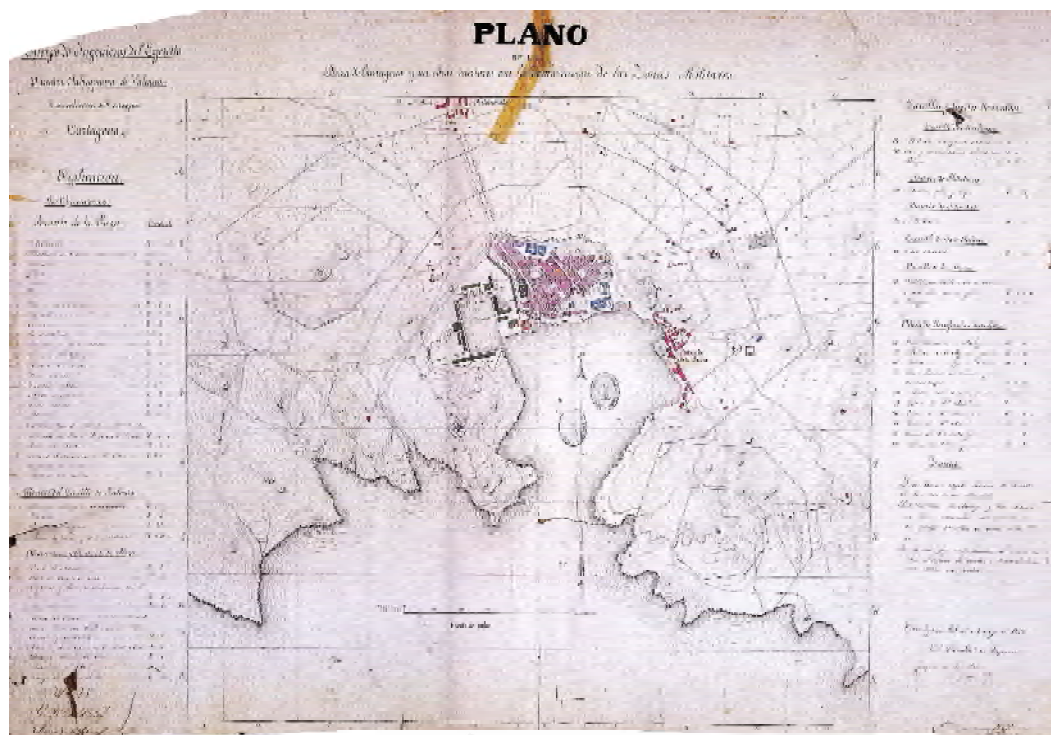
**Disponibile** Dominio Público Marcos 1.0 No Copyright



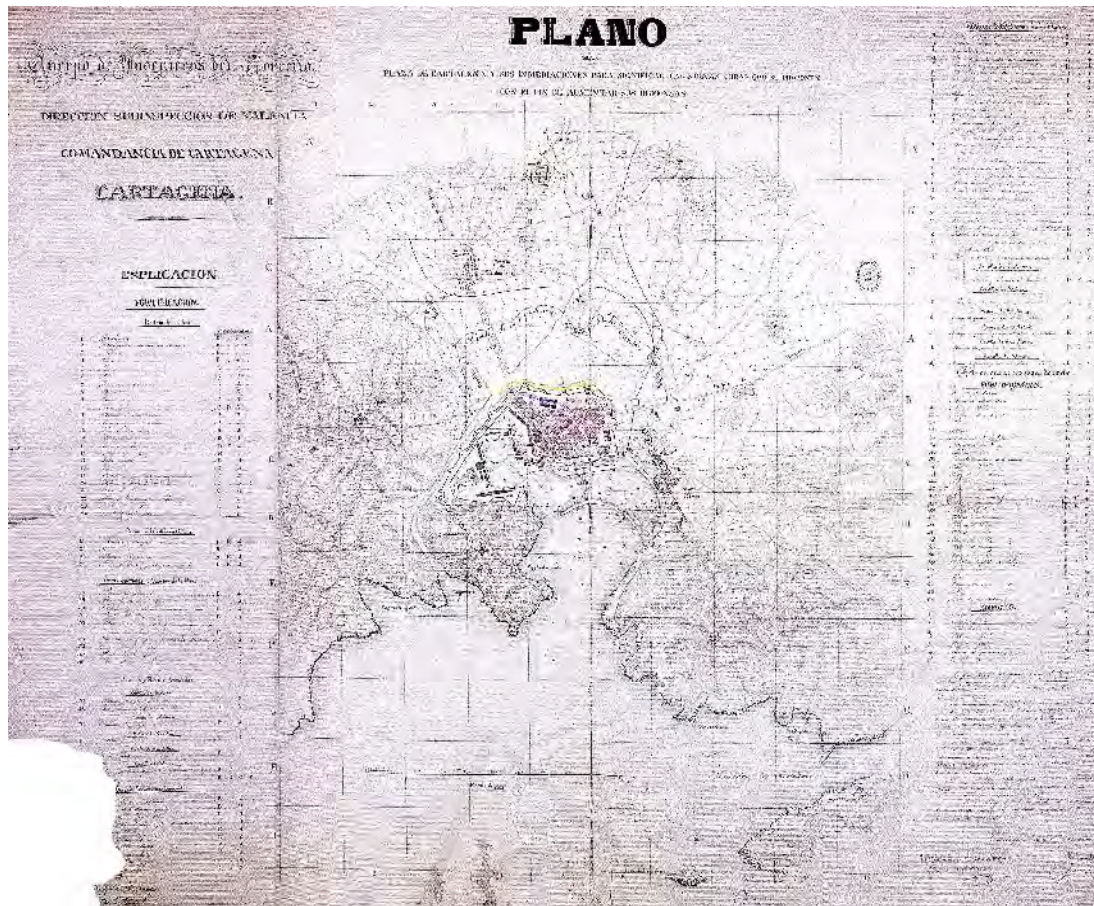


<b>Título</b>	<i>Plano de la plaza de Cartagena y sus inmediaciones para significar las nuevas obras que se proponen con el fin de aumentar sus defensas.</i>
<b>Título alternativo</b>	
<b>Fecha de creación</b>	26 de mayo de 1855
<b>Descripción física</b>	
<b>Descripción</b>	
<b>Autor</b>	F. de Tabar, F. de Echeverría y J. Pajares
<b>Referencias</b>	TESIS DOCTORAL «El último halito de la fortificación abaluartada. El fuerte de San Julián de Cartagena». Autor: Guillermo Guimaraens Igual (Arquitecto). Director: Juan Francisco Noguera Giménez (doctor arquitecto; Catedrático de Universidad). Año 2007
<b>Proveedor</b>	Servicio Histórico Militar. Madrid, sign. 2642.
<b>Identificador</b>	
<b>Ejemplares</b>	
<b>Acceso a imágenes</b>	
<b>Disponible</b>	



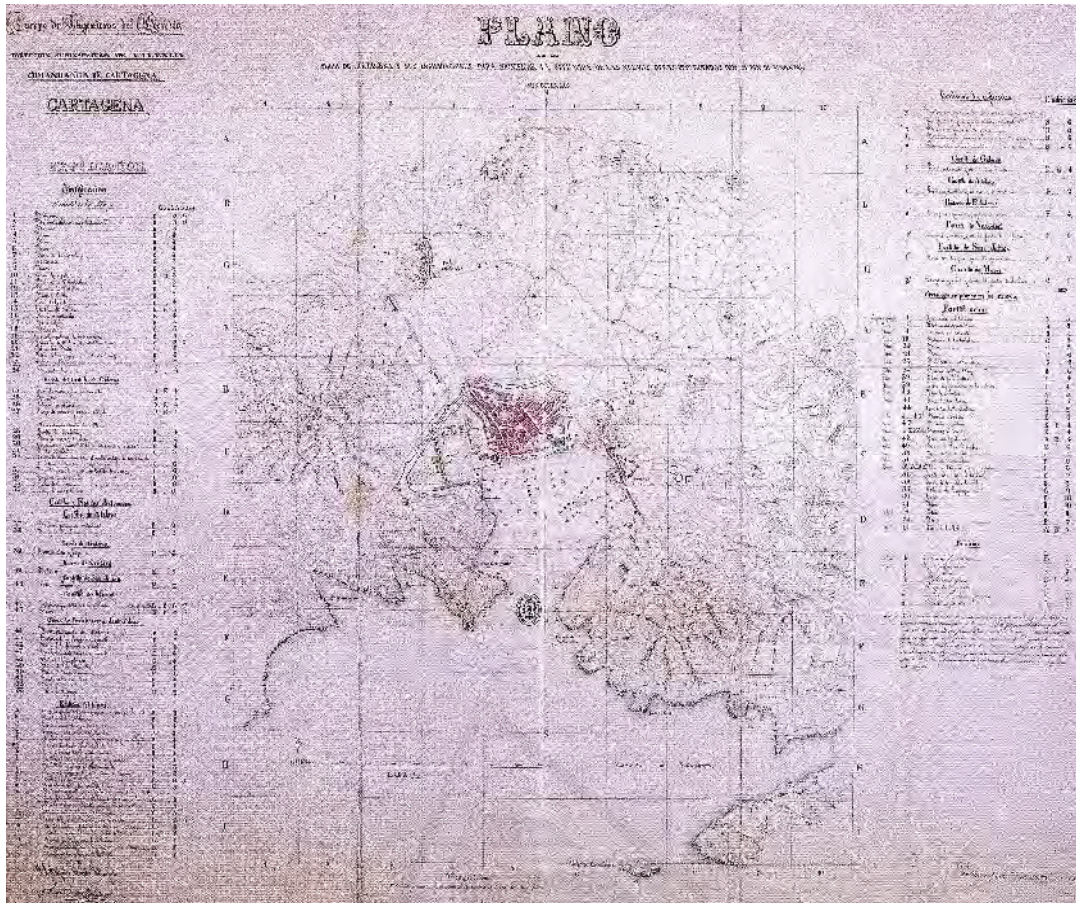


<b>Título</b>	<i>Plano de la plaza de Cartagena y sus obras exteriores con la demarcación de las zonas militares</i>
<b>Título alternativo</b>	
<b>Fecha de creación</b>	21 de marzo de 1858
<b>Descripción física</b>	
<b>Descripción</b>	
<b>Autor</b>	J. de la Llave
<b>Referencias</b>	TESIS DOCTORAL «El último halito de la fortificación abaluartada. El fuerte de San Julián de Cartagena». Autor: Guillermo Guimaraens Igual (Arquitecto). Director: Juan Francisco Noguera Giménez (doctor arquitecto; Catedrático de Universidad). Año 2007
<b>Proveedor</b>	Servicio Histórico Militar. Madrid, sign. 2642 (6, 7).
<b>Identificador</b>	
<b>Ejemplares</b>	
<b>Acceso a imágenes</b>	
<b>Disponible</b>	



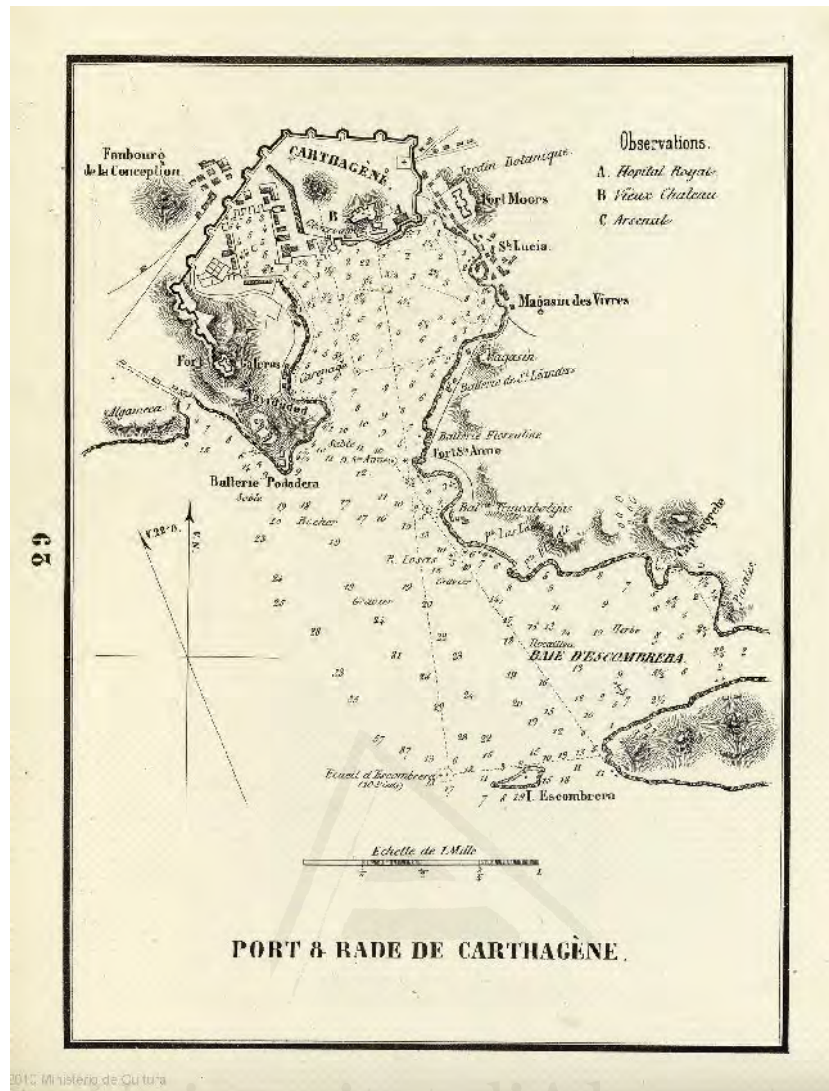
<b>Título</b>	<i>Plano de la plaza de Cartagena y sus inmediaciones para significar las nuevas obras que se proponen con el fin de aumentar las defensas</i>
<b>Título alternativo</b>	
<b>Fecha de creación</b>	10 de enero de 1858
<b>Descripción física</b>	
<b>Descripción</b>	
<b>Autor</b>	J. B. Azpiroz y J. de la Llave
<b>Referencias</b>	TESIS DOCTORAL «El último halito de la fortificación abaluartada. El fuerte de San Julián de Cartagena». Autor: Guillermo Guimaraens Igual (Arquitecto). Director: Juan Francisco Noguera Giménez (doctor arquitecto; Catedrático de Universidad). Año 2007
<b>Proveedor</b>	Servicio Histórico Militar. Madrid, sign 9806.
<b>Identificador</b>	
<b>Ejemplares</b>	
<b>Acceso a imágenes</b>	
<b>Disponible</b>	





<b>Título</b>	<i>Plano de la plaza de Cartagena y sus inmediaciones para significar la situación de las nuevas obras proyectadas con el fin de aumentar sus defensas.</i>
<b>Título alternativo</b>	
<b>Fecha de creación</b>	14 de diciembre de 1859
<b>Descripción física</b>	
<b>Descripción</b>	
<b>Autor</b>	J. B. Azpiroz, J. de la Llave y J. Fabra
<b>Referencias</b>	TESIS DOCTORAL «El último halito de la fortificación abaluartada. El fuerte de San Julián de Cartagena». Autor: Guillermo Guimaraens Igual (Arquitecto). Director: Juan Francisco Noguera Giménez (doctor arquitecto; Catedrático de Universidad). Año 2007
<b>Proveedor</b>	Servicio Histórico Militar. Madrid, sign. 2642 (16).
<b>Identificador</b>	
<b>Ejemplares</b>	
<b>Acceso a imágenes</b>	
<b>Disponible</b>	





<b>Título</b>	<i>Port &amp; Rade de Carthagène : [carte nautique]</i>
<b>Título alternativo</b>	CARTAGENA (Murcia). Cartas náuticas (1859). 1:26.205
<b>Fecha de creación</b>	1859
<b>Descripción física</b>	1 carta náutica ; 29x22 cm
<b>Descripción</b>	Relieve: batimetría y sombreado en costa; Orientado con flecha; Figura leyenda edificios importantes
<b>Autor</b>	
<b>Referencias</b>	Marseille : Maistre, hydrographe, editeur, 1859
<b>Proveedor</b>	Biblioteca Virtual del Patrimonio Bibliográfico
<b>Identificador</b>	oai:bvpb.mcu.es:463153
<b>Ejemplares</b>	Cartoteca del Archivo General Militar de Madrid. Colección: SH. Signatura: AT-17/29. Signatura anterior: S-a-15. Signatura anterior: AT-P-17. Signatura anterior: 6873
<b>Acceso a imágenes</b>	<a href="http://bvpb.mcu.es/es/consulta/registro.cmd?id=463153">http://bvpb.mcu.es/es/consulta/registro.cmd?id=463153</a>
<b>Disponible</b>	Dominio Público Marcos 1.0 No Copyright



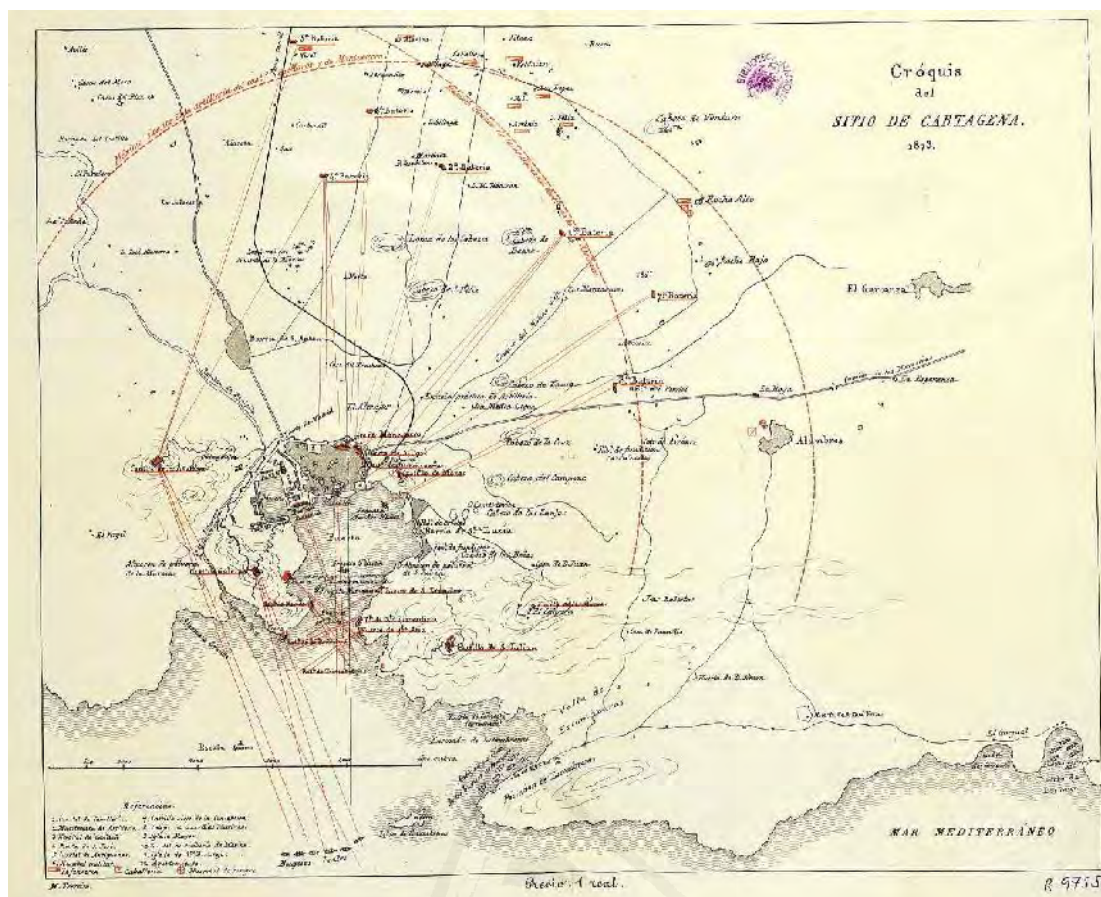
<b>Título</b>	Plano de la Ciudad de Cartagena y arsenal 1860
<b>Título alternativo</b>	
<b>Fecha de creación</b>	1860
<b>Descripción física</b>	
<b>Descripción</b>	Mapa general de la ciudad de Cartagena y el puerto, en el siglo XIX, donde se aprecia el perímetro de la Muralla de Carlos III hasta su cierre con el castillo de Galeras.
<b>Autor</b>	
<b>Referencias</b>	
<b>Proveedor</b>	
<b>Identificador</b>	
<b>Ejemplares</b>	<a href="http://www.aforca.org/carlos_gf.htm">http://www.aforca.org/carlos_gf.htm</a>
<b>Acceso a imágenes</b>	<a href="http://www.gifex.com/detail/2011-04-13-13438/Plano-de-la-Ciudad-de-Cartagena-y-arsenal-1860.html">http://www.gifex.com/detail/2011-04-13-13438/Plano-de-la-Ciudad-de-Cartagena-y-arsenal-1860.html</a>
<b>Disponible</b>	Dominio Público Marcos 1.0 No Copyright





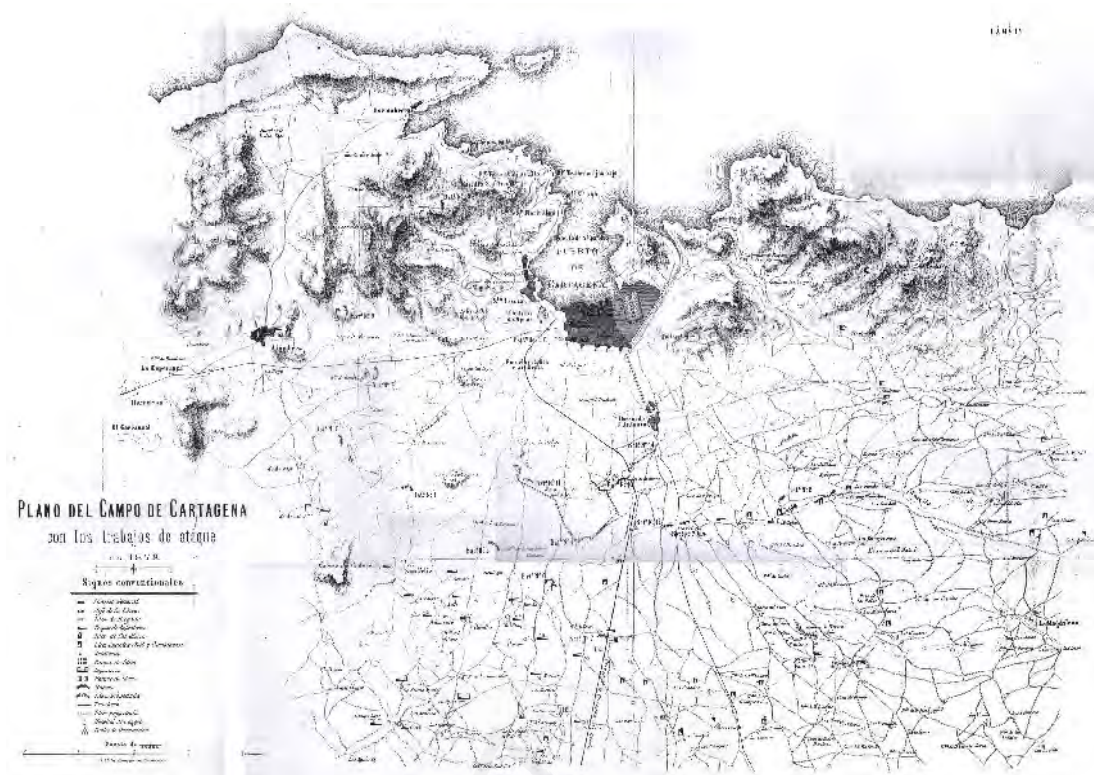






<b>Título</b>	<i>Croquis del sitio de Cartagena ; M. Ferreiro;</i>
<b>Título alternativo</b>	Cartagena (Murcia); Sitios ; 1873
<b>Fecha de creación</b>	
<b>Descripción física</b>	1 mapa col. 29 x 36 cm
<b>Descripción</b>	Monograph/item; National bibliographic agency; Linear scale;40000 (Constant ratio linear horizontal scale);Indica la trayectoria de los proyectiles y marca su máximo alcance; Rúbrica de M. Ferreiro y nota manuscrita con la fecha: 27 febrero 1874
<b>Autor</b>	Ferreiro, Martín ; (1830-1896)
<b>Referencias</b>	
<b>Proveedor</b>	National Library of Spain / Biblioteca Nacional de España
<b>Identificador</b>	bica0000014161
<b>Ejemplares</b>	
<b>Acceso a imágenes</b>	<a href="http://bibotecadigitalhispanica.bne.es/view/action/singleViewer.do?dvs=1374938784684~889&amp;locale=es_ES&amp;VIEWER_URL=/view/action/singleViewer.do?&amp;DELIVERY_RULE_ID=10&amp;frameId=1&amp;usePid1=true&amp;usePid2=true">http://bibotecadigitalhispanica.bne.es/view/action/singleViewer.do?dvs=1374938784684~889&amp;locale=es_ES&amp;VIEWER_URL=/view/action/singleViewer.do?&amp;DELIVERY_RULE_ID=10&amp;frameId=1&amp;usePid1=true&amp;usePid2=true</a>
<b>Disponible</b>	<b>Derechos reservados - Acceso libre</b>





<b>Título</b>	<i>Plano del campo de Cartagena con los trabajos de ataque</i>
<b>Título alternativo</b>	
<b>Fecha de creación</b>	1873
<b>Descripción física</b>	
<b>Descripción</b>	Lam nº1 donde se aprecia el contorno de la ciudad de Cartagena, y la distribución de las baterías durante la Guerra del Canton.
<b>Autor</b>	General López Dominguez
<b>Referencias</b>	Memoria y Comentarios sobre el sitio de Cartagena
<b>Proveedor</b>	Madrid 1877. Establecimiento Tipográfico de los señores J.C.Conde y Compañía. Caños,1.
<b>Identificador</b>	
<b>Ejemplares</b>	
<b>Acceso a imágenes</b>	
<b>Disponible</b>	Dominio Público Marcos 1.0 No Copyright





<b>Título</b>	<i>Plano del Campo de Cartagena.</i>
<b>Título alternativo</b>	
<b>Fecha de creación</b>	1873
<b>Descripción física</b>	Escala indicada. Tinta y colores. Con explicación
<b>Descripción</b>	
<b>Autor</b>	
<b>Referencias</b>	
<b>Proveedor</b>	Ministerio de Defensa. Archivo Cartográfico y de Estudios Geográficos del Centro Geográfico del Ejército
<b>Identificador</b>	
<b>Ejemplares</b>	SGE MP RM, 128
<b>Acceso a imágenes</b>	<a href="http://archivoweb.carm.es/archivoGeneral/arg.muestra_detalle?idses=0&amp;pref_id=2295456">http://archivoweb.carm.es/archivoGeneral/arg.muestra_detalle?idses=0&amp;pref_id=2295456</a>
<b>Disponible</b>	Se permite la consulta gratuita de toda la información contenida en esta sede y la libre divulgación de la misma.



<b>Título</b>	<i>Plano general de Cartagena y sus alrededores.</i>
<b>Título alternativo</b>	
<b>Fecha de creación</b>	1875
<b>Descripción física</b>	Escala indicada
<b>Descripción</b>	
<b>Autor</b>	
<b>Referencias</b>	
<b>Proveedor</b>	Ministerio de Defensa. Archivo Cartográfico y de Estudios Geográficos del Centro Geográfico del Ejército
<b>Identificador</b>	
<b>Ejemplares</b>	SGE MP RM, 131
<b>Acceso a imágenes</b>	<a href="http://archivoweb.carm.es/archivoGeneral/arg.muestra_detalle?idses=0&amp;pref_id=2295458">http://archivoweb.carm.es/archivoGeneral/arg.muestra_detalle?idses=0&amp;pref_id=2295458</a>
<b>Disponible</b>	Se permite la consulta gratuita de toda la información contenida en esta sede y la libre divulgación de la misma.



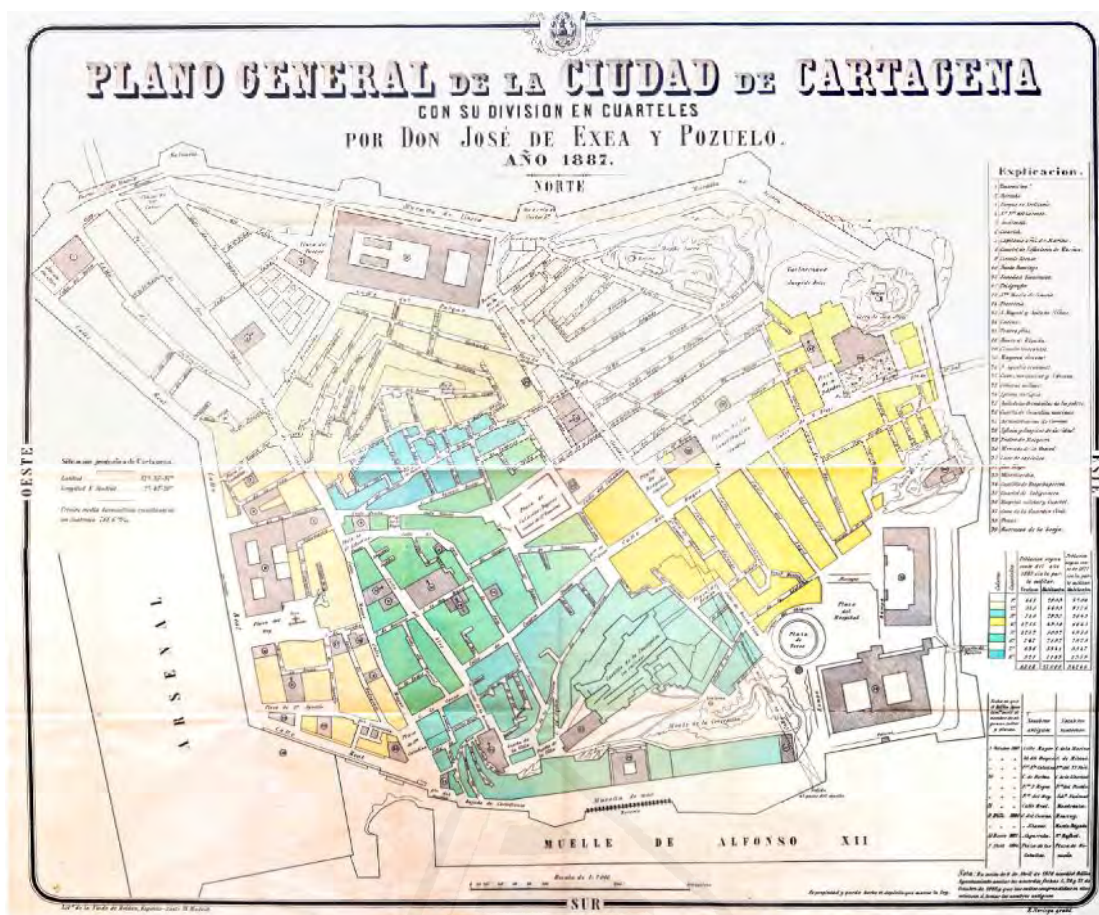


<b>Título</b>	<i>Plano del puerto y arsenal de Cartagena con la ensenada de Escombrera y las Algamecas; Mar Mediterráneo: costa SE. de España ; levantada en 1875 y 1876 por la Comisión hidrográfica al mando del Capitán de Fragata D. José Montojo y Salcedo ; E. Fungairiño lo grabó ; S. Bregante y Mz. g<sup>o</sup> la letra ;</i>
<b>Título alternativo</b>	Cartagena (Murcia). Cartas náuticas; 1881; Escombreras (Murcia). Cartas náuticas; 1881; Algameca (Murcia). Cartas náuticas; 1881 ;
<b>Fecha de creación</b>	1881
<b>Descripción física</b>	1 carta náutica grab. 62 x 97 cm
<b>Descripción</b>	Monograph/item; National bibliographic agency; Linear scale; 7000(Constant ratio linear horizontal scale); En el ángulo inferior derecho: 17 A; Escala expresada también en millas
<b>Autor</b>	Montojo y Salcedo, José; Fungairiño, E. ; grab. ;; Bregante y Martínez, S. ;; España ; Comisión Hidrográfica ;; España ; Dirección de Hidrografía ;
<b>Referencias</b>	Madrid Dirección de Hidrografía
<b>Proveedor</b>	Biblioteca Nacional de España
<b>Identificador</b>	bica0000078280
<b>Ejemplares</b>	
<b>Acceso a imágenes</b>	<a href="http://bibliotecadigitalhispanica.bne.es/view/action/singleViewer.do?dvs=1375286540282~751&amp;locale=es_ES&amp;VIEWER_URL=/view/action/singleViewer.do?&amp;DELIVERY_RULE_ID=10&amp;frameId=1&amp;usePid1=true&amp;usePid2=true">http://bibliotecadigitalhispanica.bne.es/view/action/singleViewer.do?dvs=1375286540282~751&amp;locale=es_ES&amp;VIEWER_URL=/view/action/singleViewer.do?&amp;DELIVERY_RULE_ID=10&amp;frameId=1&amp;usePid1=true&amp;usePid2=true</a>
<b>Disponible</b>	<b>Derechos reservados - Acceso libre</b>





<b>Título</b>	<i>Port du Carthagène</i>
<b>Título alternativo</b>	
<b>Fecha de creación</b>	1884
<b>Descripción física</b>	48 x 63 cm
<b>Descripción</b>	Ed. Septembre 1935 ; Corr. 1939-1411 ; Senyalitzacions de determinats indrets, acolorides a mà posteriorment
<b>Autor</b>	Vialard ; Gérin, André
<b>Referencias</b>	Publicació original: Paris : Dépôt des Cartes et Plans de la Marine, 1884; Memòria Digital de Catalunya
<b>Proveedor</b>	Biblioteca de Catalunya
<b>Identificador</b>	
<b>Ejemplares</b>	
<b>Acceso a imágenes</b>	<a href="http://mdc.cbuc.cat/cdm/ref/collection/mapesBC/id/343">http://mdc.cbuc.cat/cdm/ref/collection/mapesBC/id/343</a>
<b>Disponible</b>	<b>Derechos reservados - Acceso libre</b>



**Título** Plano de Cartagena

**Título alternativo**

**Fecha de creación** 1887

**Descripción física**

**Descripción**

**Autor** Don José Exea y Pozuelo

**Referencias**

**Proveedor**

**Identificador**

**Ejemplares**

**Acceso a imágenes**

LA SUCESIÓN DEL ESTILO, CARTAGENA 1503-1875. Guía de Arquitectura de Cartagena. Martín Pérez Yelo. Tutor: José Laborda Yneva. Máster en Patrimonio Arquitectónico. Año 2013. Universidad Politécnica de Cartagena.

**Disponible**

Dominio Público Marcos 1.0 No Copyright



**Título** Plano de Cartagena 1887

**Título alternativo**

**Fecha de creación** 1887

**Descripción física**

**Descripción**

**Autor** J. L. Strachan-Davidson

**Referencias** Evolución Topográfica del Almarjal de Cartagena; María José Corbalán Hernández

**Proveedor**

**Identificador**

**Ejemplares**

**Acceso a imágenes**

**Disponible** Dominio Público Marcos 1.0 No Copyright





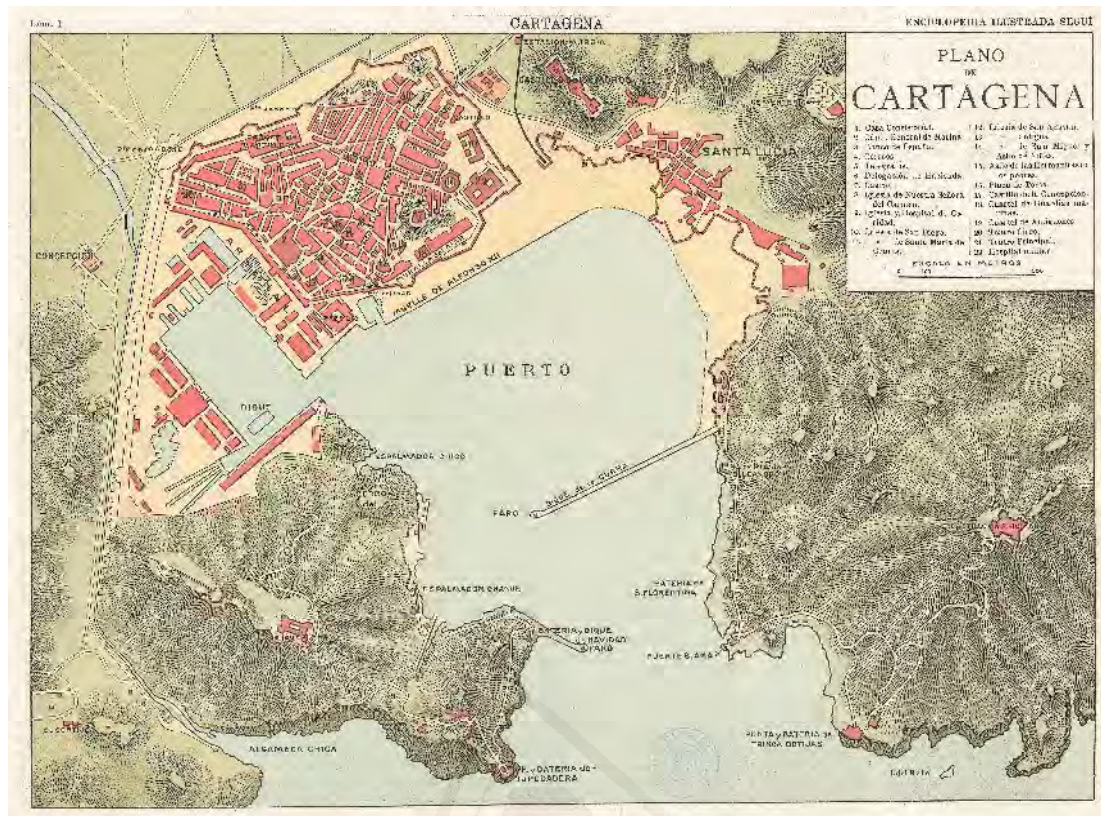
<b>Título</b>	Proyecto de Ensanche de Cartagena de García Faria Oliver Rolandi y Ramos Bascuñana. Revisado por el arquitecto Mario Spottorno
<b>Título alternativo</b>	
<b>Fecha de creación</b>	1896
<b>Descripción física</b>	
<b>Descripción</b>	
<b>Autor</b>	García Faria, Oliver Rolandi y Ramos Bascuñana
<b>Referencias</b>	<a href="http://archivo.cartagena.es/">http://archivo.cartagena.es/</a>
<b>Proveedor</b>	
<b>Identificador</b>	
<b>Ejemplares</b>	Pérez Rojas F. Javier Cartagena 1874-1936; Transformación urbana y arquitectura
<b>Acceso a imágenes</b>	<a href="https://eblancooliva.com/2016/11/11/">https://eblancooliva.com/2016/11/11/</a> <a href="http://archivo.cartagena.es/files/329-1001-MES_IMAGEN1/ciudad_extramuros.jpg">http://archivo.cartagena.es/files/329-1001-MES_IMAGEN1/ciudad_extramuros.jpg</a>
<b>Disponible</b>	Dominio Público Marcos 1.0 No Copyright

**Título****Título alternativo** Proyecto de ensanche, Reforma y Saneamiento de Cartagena, 1896**Fecha de creación** 1896**Descripción física****Descripción****Autor****Referencias** Evolución Topográfica del Almarjal de Cartagena; María José Corbalán Hernández**Proveedor****Identificador****Ejemplares****Acceso a imágenes****Disponible** Dominio Público Marcos 1.0 No Copyright



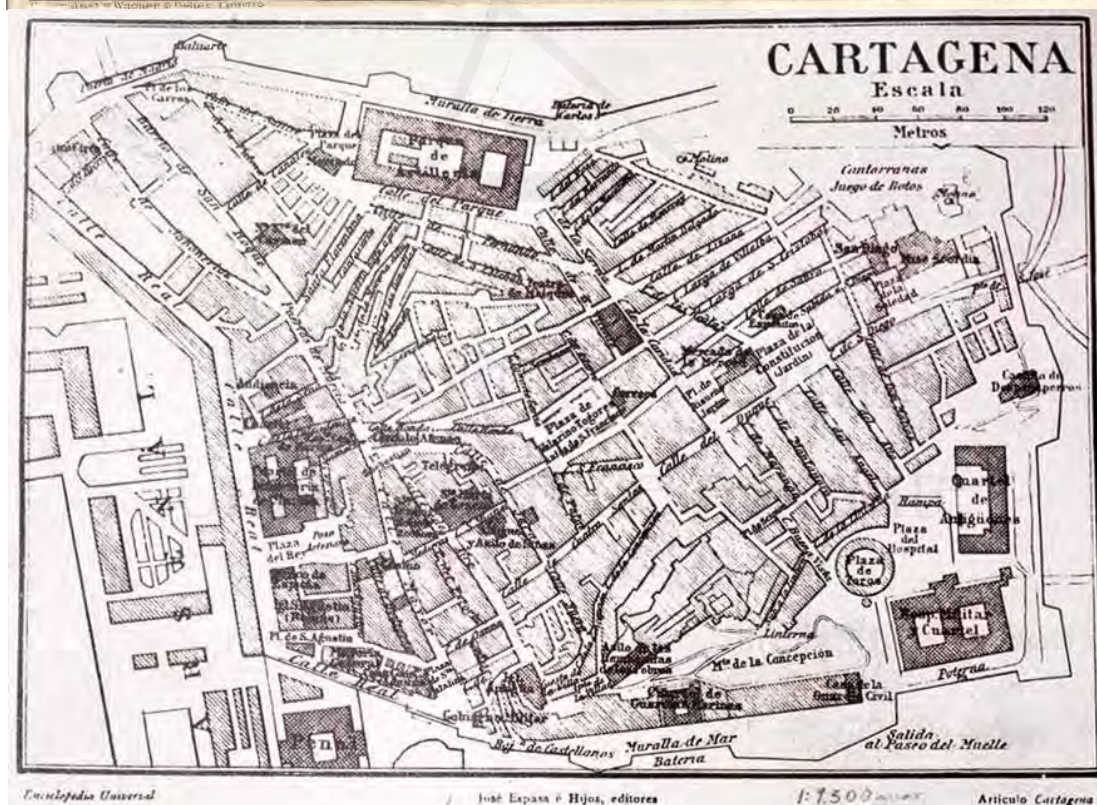
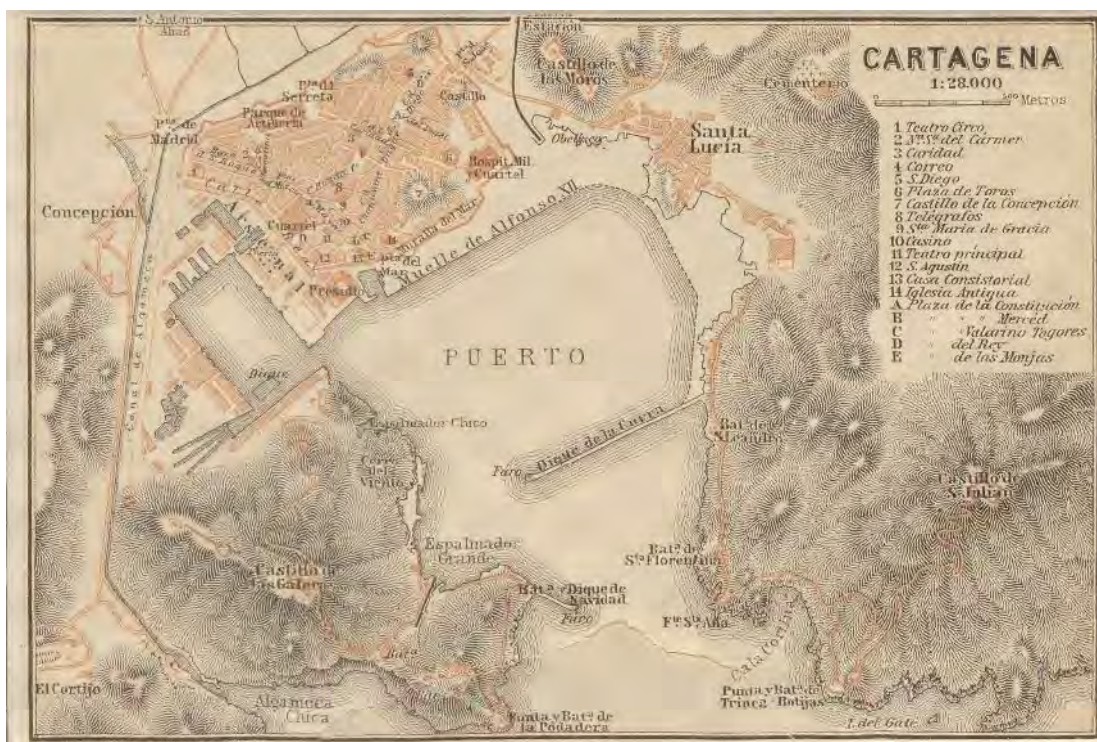
**Título****Título alternativo** Proyecto de Ensanche, Reforma y Saneamiento, 1896**Fecha de creación** 1896**Descripción física****Descripción****Autor****Referencias** Evolución Topográfica del Almarjal de Cartagena; María José Corbalán Hernández**Proveedor****Identificador****Ejemplares****Acceso a imágenes****Disponible** Dominio Público Marcos 1.0 No Copyright





<b>Título</b>	<i>Plano de Cartagena</i>
<b>Título alternativo</b>	
<b>Fecha de creación</b>	1900
<b>Descripción física</b>	
<b>Descripción</b>	
<b>Autor</b>	Enciclopedia Ilustrada Seguí
<b>Referencias</b>	Mapes d'Espanya (s. XV-XX), <a href="http://cartotecadigital.icc.cat">http://cartotecadigital.icc.cat</a>
<b>Proveedor</b>	Enciclopedia Ilustrada Seguí
<b>Identificador</b>	RM.248702
<b>Ejemplares</b>	
<b>Acceso a imágenes</b>	<a href="http://cartotecadigital.icc.cat/cdm/ref/collection/espanya/id/1587">http://cartotecadigital.icc.cat/cdm/ref/collection/espanya/id/1587</a>
<b>Disponible</b>	Derechos reservados - Acceso libre





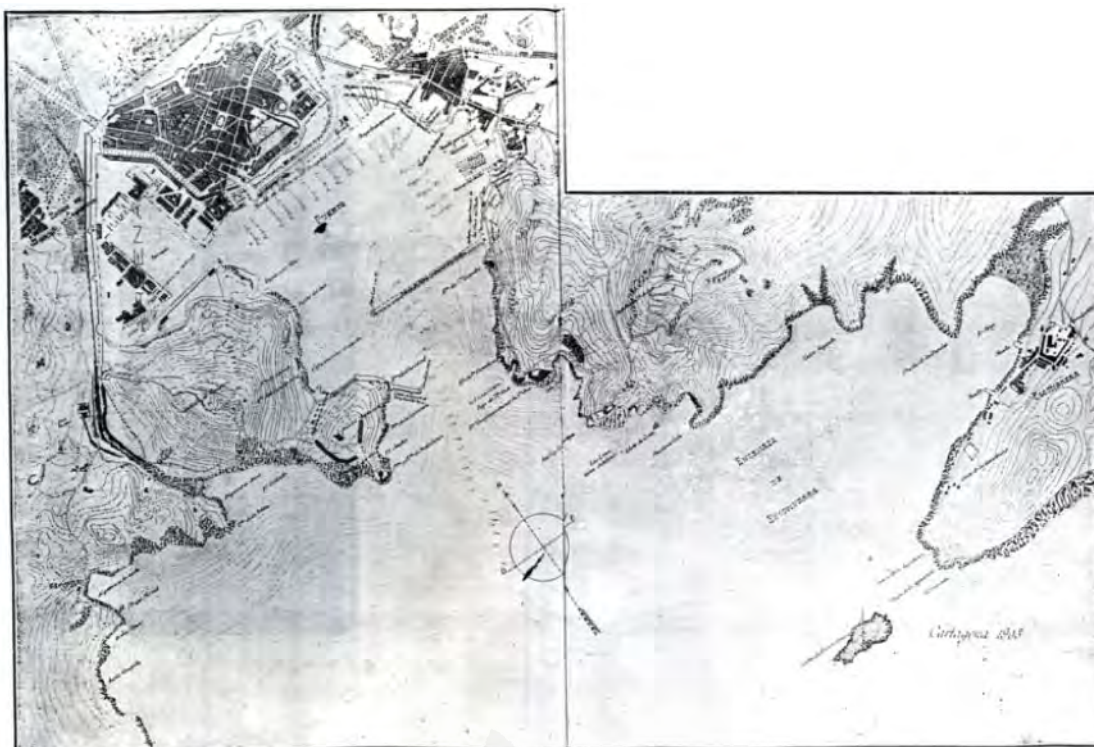
<b>Título</b>	<i>Cartagena (plano de la ciudad, puerto, y arsenal)</i>
<b>Título alternativo</b>	
<b>Fecha de creación</b>	1901
<b>Descripción física</b>	1 plano ; 11 x 16 cm; 1 plano
<b>Descripción</b>	
<b>Autor</b>	Leipzig : Wagner & Debes, [s.a.]
<b>Referencias</b>	Publicado en: Spain and portugal : handbook for travellers / Karl Baedeker, h. 1901; Wagner & Debes
<b>Proveedor</b>	Biblioteca Digital de la Región de Murcia

<b>Identificador</b>	oai:bibliotecadigital.carm.es:00001717
<b>Ejemplares</b>	Biblioteca Regional de Murcia. DMUG 20444
<b>Acceso a imágenes</b>	<a href="http://bibliotecadigital.carm.es/nas/bibliotecadigital/00001501_00002000/00001717/origen/00001717_0001.pdf">http://bibliotecadigital.carm.es/nas/bibliotecadigital/00001501_00002000/00001717/origen/00001717_0001.pdf</a>
<b>Disponible</b>	<b>Derechos reservados - Acceso libre</b>



Universitat d'Alacant  
Universidad de Alicante

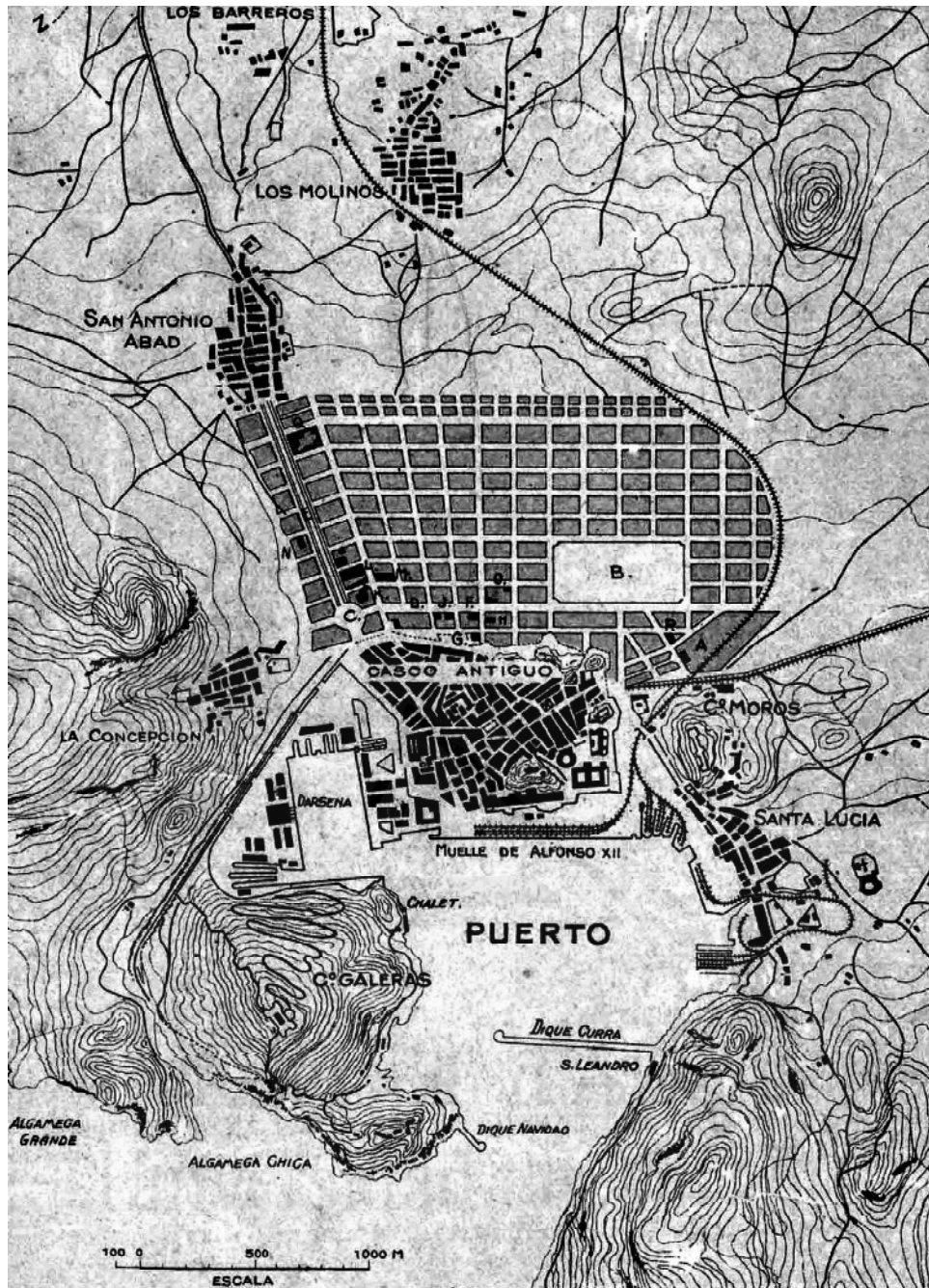




<b>Título</b>	<i>Plano general del Puerto de Cartagena, de la ciudad del muelle de Alfonso XII y del Arsenal según se hallaba en 1903</i>
<b>Título alternativo</b>	
<b>Fecha de creación</b>	1903
<b>Descripción física</b>	
<b>Descripción</b>	
<b>Autor</b>	
<b>Referencias</b>	APÉNDICE DEL TOMO III de: Las aguas de la Región Murciana, en relación con los antecedentes históricos de los abastecimientos de la Ciudad y Campos de Cartagena, Base Naval y Puerto, y otros aprovechamientos de las mismas. Realizado por José Mediavilla Sánchez Teniente de Alcalde. Cartagena Imprime y encuaderna Casa Garnero, 1929
<b>Proveedor</b>	
<b>Identificador</b>	
<b>Ejemplares</b>	
<b>Acceso a imágenes</b>	
<b>Disponible</b>	Dominio Público Marcos 1.0 No Copyright

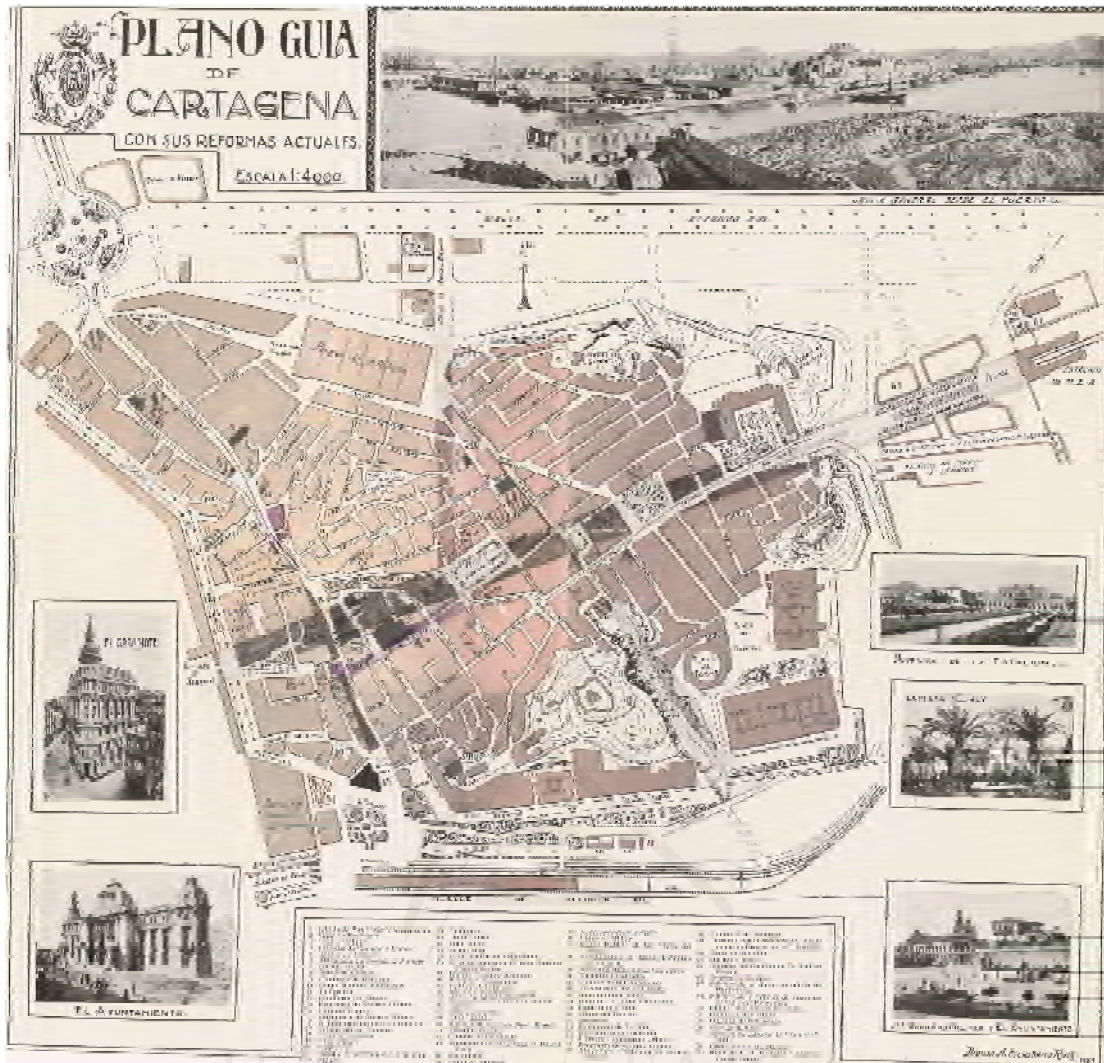


<b>Título</b>	<i>Plano de Cartagena</i>
<b>Título alternativo</b>	
<b>Fecha de creación</b>	1912
<b>Descripción física</b>	1 plano ; 76 x 100 cm
<b>Descripción</b>	Su ensanche y sus inmediaciones / por Julián Sáez, dibujante; revisado por Mario Spottorno
<b>Autor</b>	Sáez, Julián
<b>Referencias</b>	Edición Abdón Bas / [S.l.]: Edición Abdón Bas, 1912 (Valladolid : Tipo. Lito. Miñón)
<b>Proveedor</b>	Biblioteca Digital de la Región de Murcia
<b>Identificador</b>	oai:bibliotecadigital.carm.es:00001728
<b>Ejemplares</b>	Biblioteca Regional de Murcia. DMUG 5356
<b>Acceso a imágenes</b>	<a href="http://bibliotecadigital.carm.es/opac/ficha.php?informatico=00001728">http://bibliotecadigital.carm.es/opac/ficha.php?informatico=00001728</a>
<b>Disponible</b>	<b>Derechos reservados - Acceso libre</b>

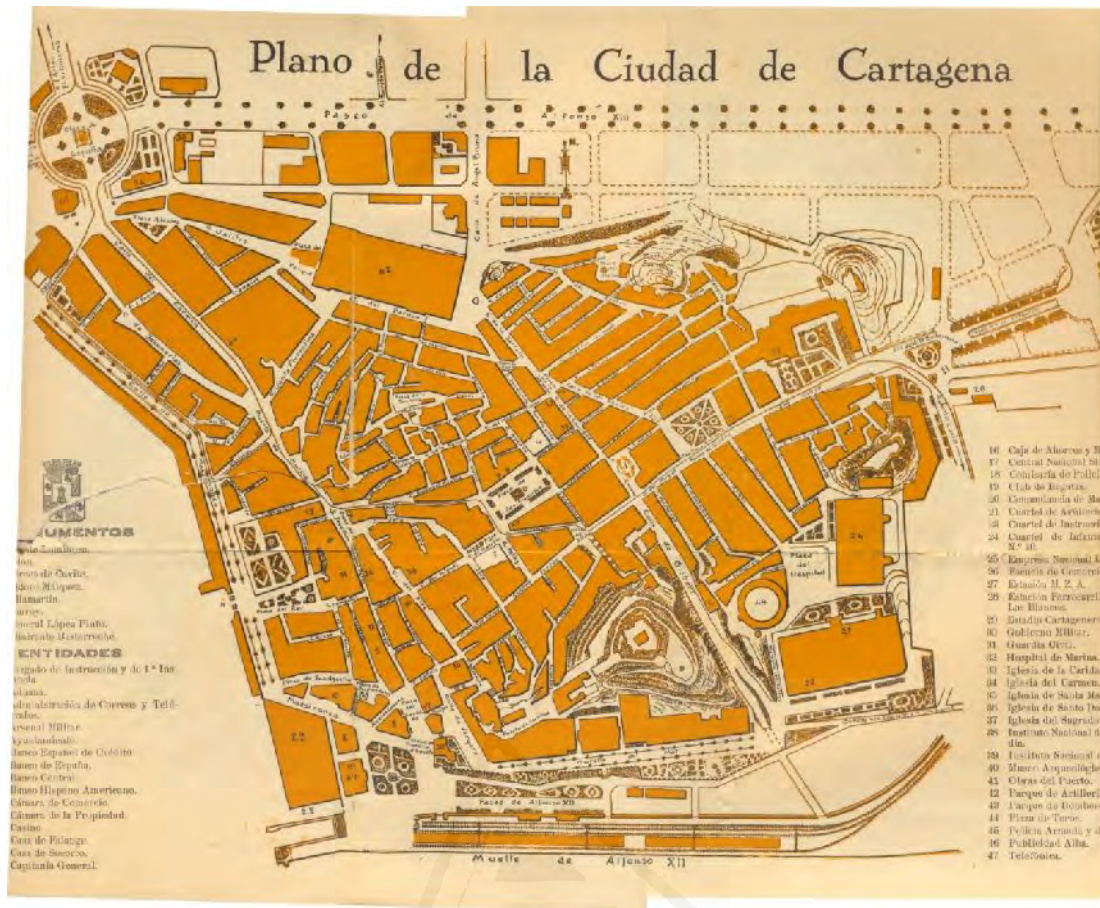


<b>Título</b>	PLANO DE CARTAGENA Y SU ENSANCHE.
<b>Título alternativo</b>	
<b>Fecha de creación</b>	1912
<b>Descripción física</b>	
<b>Descripción</b>	
<b>Autor</b>	JULIÁN SÁEZ
<b>Referencias</b>	La inundación de Cartagena del 29 de septiembre de 1919; Diego Ros y Manuel-Alejandro Ródenas
<b>Proveedor</b>	
<b>Identificador</b>	
<b>Ejemplares</b>	
<b>Acceso a imágenes</b>	
<b>Disponible</b>	Dominio Público Marcos 1.0 No Copyright



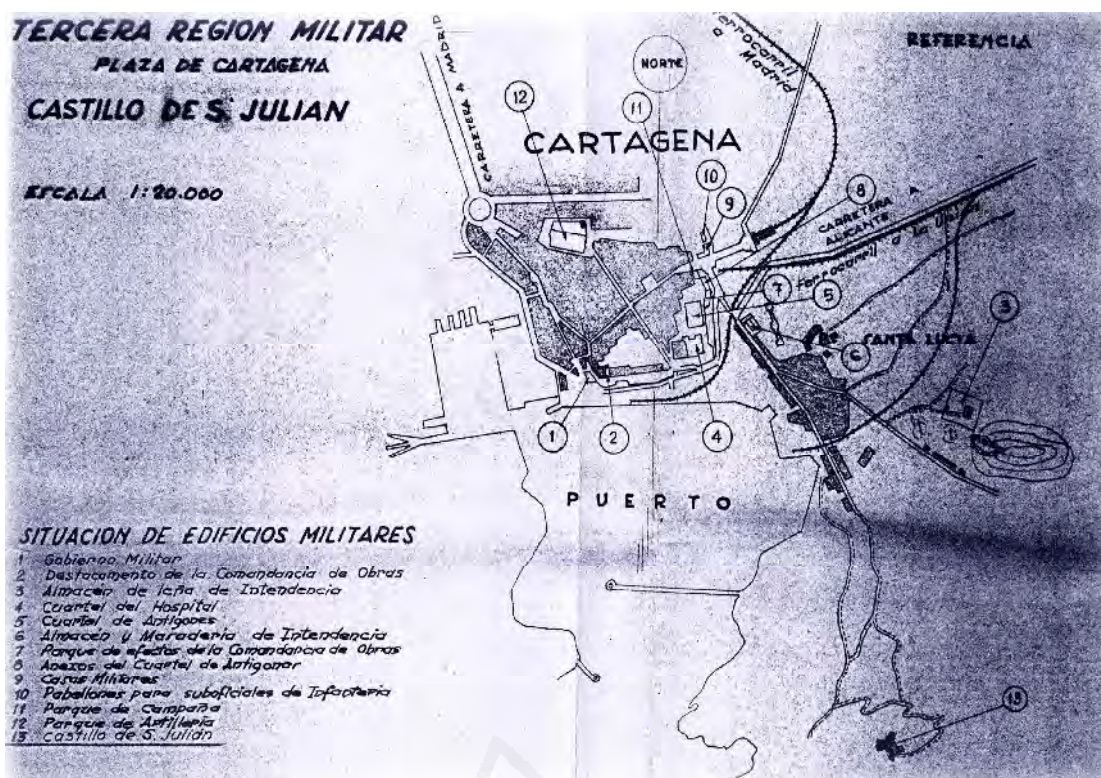


<b>Título</b>	<i>Plano guía de Cartagena con sus reformas actuales</i>
<b>Título alternativo</b>	Croquis de la Provincia de Murcia con los pueblos más importantes y sus carreteras / dibujó A. Escribano Ruiz
<b>Fecha de creación</b>	1924
<b>Descripción física</b>	2 p. de mapas ; 39 x 40 cm
<b>Descripción</b>	Con indicación de los lugares más destacados de la ciudad
<b>Autor</b>	A. Escribano Ruiz
<b>Referencias</b>	
<b>Proveedor</b>	Biblioteca Digital de la Región de Murcia
<b>Identificador</b>	oai:bibliotecadigital.carm.es:00001743
<b>Ejemplares</b>	Biblioteca Regional de Murcia. DMUG 5183
<b>Acceso a imágenes</b>	<a href="http://bibliotecadigital.carm.es/opac/ficha.php?informatico=00001743">http://bibliotecadigital.carm.es/opac/ficha.php?informatico=00001743</a>
<b>Disponible</b>	<b>Derechos reservados - Acceso libre</b>



<b>Título</b>	PLANO DE LA CIUDAD DE CARTAGENA
<b>Título alternativo</b>	
<b>Fecha de creación</b>	1950
<b>Descripción física</b>	
<b>Descripción</b>	
<b>Autor</b>	
<b>Referencias</b>	
<b>Proveedor</b>	
<b>Identificador</b>	Guía de Cartagena (1858-59)
<b>Ejemplares</b>	Dep. Legal MU 190-1959. Imp. F. Gómez Aire 17
<b>Acceso a imágenes</b>	
<b>Disponible</b>	Dominio Público Marcos 1.0 No Copyright





<b>Título</b>	Plano de ubicación de los edificios militares en la plaza de Cartagena.
<b>Título alternativo</b>	
<b>Fecha de creación</b>	5 de Mayo de 1967.
<b>Descripción física</b>	
<b>Descripción</b>	
<b>Autor</b>	
<b>Referencias</b>	TESIS DOCTORAL «El último halito de la fortificación abaluartada. El fuerte de San Julián de Cartagena». Autor: Guillermo Guimaraens Igual (Arquitecto). Director: Juan Francisco Noguera Giménez (doctor arquitecto; Catedrático de Universidad). Año 2007
<b>Proveedor</b>	Archivo Intermedio Militar de Valencia-Comandancia de Obras. A-2648.
<b>Identificador</b>	
<b>Ejemplares</b>	
<b>Acceso a imágenes</b>	
<b>Disponible</b>	





<b>Título</b>	<i>Plano de Cartagena hasta Escombreras</i>
<b>Título alternativo</b>	
<b>Fecha de creación</b>	1970
<b>Descripción física</b>	
<b>Descripción</b>	Posiblemente realizado entre 1960 y 1970; Manuscrito (Copia a ciclostil)
<b>Autor</b>	
<b>Referencias</b>	
<b>Proveedor</b>	Biblioteca Digital de la Región de Murcia
<b>Identificador</b>	oai:bibliotecadigital.carm.es:00001742
<b>Ejemplares</b>	
<b>Acceso a imágenes</b>	<a href="http://bibliotecadigital.carm.es/nas/bibliotecadigital/00001501_00002000/00001742/origen/00001742_0001.pdf">http://bibliotecadigital.carm.es/nas/bibliotecadigital/00001501_00002000/00001742/origen/00001742_0001.pdf</a>
<b>Disponible</b>	Dominio Público Marcos 1.0 No Copyright

Universitat d'Alacant  
Universidad de Alicante

## A1-4.4 EDIFICIOS

- 1551 Diseño del lugar en donde los frailes de San Francisco quieren hacer un monasterio en la ciudad de Cartagena; AGS MPD, 47, 051.
- 1551 Diseño de las obras necesarias a realizar en la casa de la munición de Cartagena; AGS MPD, 47, 052
- 1584 Planta del hospital real de señora Santa Ana e Cartajena; MPD\_07\_064
- 1622 Planta del hospital de Cartagena; MPD\_44\_051 AGS MPD, 44, 051
- 1715 Plano del castillo de Cartagena. Carta del Marqués de Mirabel al de Grimaldi, secretario de guerra, remitiéndole el proyecto de Casal y Martínez de la Vega sobre acuartelamientos y otras instalaciones en Cartagena, acompañada del informe y plano de los autores. AGS MPD, 25, 100
- 1715 Plano de la Casa del Rey donde antiguamente se fabricava pólvora AGS MPD, 25, 101
- 1715 Plano de la Casa de el Rey Donde se fabricava la Pólvora, en el qual Plano ban delineados Cuarteles para Cavallería y quartos de Oficiales AGS MPD, 25, 102
- 1715 Plano de la Casa del Rey en donde van delineados cuarteles para infantería y quartos para oficiales AGS MPD, 25, 103
- 1715 Plano de la Casa del Rey, situado en Cartajena ; Toda la muralla que va dada de encarnado, se conoce ser antigua y de la Casa del Rey... AGS MPD, 25, 104
- 1721 Casa del Rey en Cartagena SGE MP RM, 46
- 1721 Planta de una de las casas del Rey que tiene enCartajena la mayor parte del la caída y sirve para los pertrechos de la Artillería" y "Perfil de la Casa grande del Rey que tiene en Cartagena que pasa por la linea d.e. de su planta SGE MP RM, 47
- 1721 Perfiles Casa del Rey SGE MP RM, 200
- 1722 Plano del Castillo de Cartagena AGS, GM, leg. 3475
- 1729 Plano del Quartel provisional para el Batallón de la Guarnición de esta Plaza de Cartagena AGS MPD, 25, 098
- 1729 Plano del Quartel provisional que sirve al Batallón de la Guarnizion de esta Plaza de Cartagena AGS MPD, 25, 099
- 1730 Planos, perfiles y elevaciones de los almacenes propuestos por el desarmo de cada navío de Guerra que se deben construir en el parage que demuestra el proieto general... SGE MP RM, 50
- 1732 Plano y perfiles del acueducto en el que se describe la cañería entera y empotrada de la Ciudad de Cartagena AGS MPD, 16, 043
- 1732 Explicación de los planos, perfiles y elevaciones de las arcas para la cañería de la ciudad de Cartagena; AGS MPD, 25, 004
- 1739 Plano en q[ue] se Demuestra el Terreno q[ue] ocupaba el Ingeniero en Gefe D[o]n Sebastián Feringan Cortés con su Proiecto para la Cassa de las Contadurias de Marina del Departamento de Cartagena i Archibos para los Papeles AGS MPD, 15, 185
- 1739 Plano de la casa Real de Cartagena junto a dependencias del Colegio de la Compañía de Jesús. AGS MPD, 50, 077
- 1739 Instrucción del proyecto del almirante general de España que ejecutó el ingeniero Esteban Panón sobre las obras en el Arsenal y puerto. CAGMM SIGN ARGMM MU-03-14
- 1743 Plano del Almacen Grande de Artilleria que oy Dia existe el qual va Lavado con el color encarnado; y lo Lavado con color Amarillo e un Nuevo Almacen que se pone por motibo de Hallarse quasi arruinado el Antiguo AGS MPD, 18, 249
- 1743 Plano de un Almacen de Polbora Doble capaz de contener 6000 quintales De Polvora, el Qual de propone construir media legua distante de la Ciudad... AGS MPD, 18, 256
- 1744 Plano de porcion del Frente de la Plaza y Muelle de Cartaxena en donde se proyecta colocar en su extremo, una Fuente... assi mismo se propone reparar el Muelle cuya cabeza y Alas se halla quasi enteramente arruinada... AGS MPD, 18, 252
- 1744 Plano de porción del frente de la plaza y muelle de Cartagena en donde se proyecta en su extremo colocar una fuente por la que se podrán hacer con más rapidez sus aguadas los navíos de S. M. y se propone reparar el muelle por lo arruinado que está; AGS MPD, 25, 006
- 1745 Plano de porcion del Frente de la Plaza en el que, se representa la porcion de Muralla que se caio el Dia 17 del presente mes AGS MPD, 18, 253

1745	Plano y perfil del almacén de pólvora que existe en esta plaza que se debe derribar	AGS MPD, 18, 257
1745	Plano Perfiles, y elevación de un Almacén de Pólvora, que se Proyecto para extraer dicho género fuera de la Plaza de Cartagena	AGS MPD, 18, 258
1750	Plano al piso de la Calle i Proyecto del Cuartel para dos Batallones de Marina con Pabellón para sus oficiales en el sitio de la casa del Rey señalado en el Proyecto Gral. de este Arsenal	AGS MPD, 04, 071
1750	Plano del segundo Píso, igual al Terzera, del Cuartel de Cartagena y Pabellón Proyecto para dos Batallones de Marina en la Casa del Rey de Cartagena	AGS MPD, 06, 082
1750	Perfiles y Vista de un Cuartel por lo interior con Demostración de las Vóvedas del 1º piso i lo q[ue] se toma delo actual de la Casa del Rey	AGS MPD, 14, 021
1750	Planos y perfiles de los almacenes que se hallan en la casa del Rey nombrada los Alamos como también plano y perfiles de un cubierto proyectado en dicha casa...	AGS MPD, 65, 096
1750	Planos y perfiles de los almacenes y macho del Castillo de la Plaza de Cartagena...;	AGS MPD, 65, 098
1752	Plano de una parte de la Casa del Rey y del Proyecto de un Tinglado aprobado situado al Oeste, que debe servir para poner a Cubierto los Pertrechos de Artillería de esta Plaza de Cartagena;	AGS MPD, 06, 158
1752	Plano segundo en que se Demuestra la sala de Armas que se proyecta en la Casa del Rey destinada para los efectos de la Artillería de la Plaza de Cartagena	AGS MPD, 06, 160
1752	Copia de la inscripción de un pedestal romano conmemorativo del Convento jurídico de Cartagena de la época de Adriano y Antonio Pío según la inscripción	AGS MPD, 20, 011
1752	Plano del astillero que debe construirse en la playa de Santa Lucía	AGS MPD, 20, 053
1753	Plano de las separaciones al piso de la calle de que consta la casa del Ayuntamiento de la Ciudad de Cartagena, la pescadería, Almacenes de ella y Patio que Todo se destina para Aduana por la proximidad al Muelle...	AGS MPD, 04, 072
1754	Plano, Perfil, i Elevación del Cuartel que se Proyecto para la Compañía del Regimiento de Real Artillería que reside en Cartagena	AGS MPD, 06, 165
1757	Plano en que se Demuestran los Cimientos, Conductos, Subterráneos, para comunes y aguas suzias y sobrantes de llubias, del Cuartel que se Proyecto para la Guarnición de Cartagena y Pabellón para Oficiales q[ue] haze la Fachada Principal	AGS MPD, 23, 003
1757	Plano del Segundo Píso del Cuartel Proyecto en Cartagena	AGS MPD, 23, 004
1757	Perfiles y Elevación de un Cuartel Proyecto para la Guarnición de la Plaza de Cartagena	AGS MPD, 26, 100
1757	Figura de la pequeña Dárzena del Comercio [con los cálculos matemáticos de la obra y su costo	AGS MPD, 38, 117
1761	Plano bajo el nible de la Calle del Cuerpo de en medio del Hospital R[ea]l de Marina en donde se han propuesto siete separaciones para distintas oficinas y en consecuencia de ordenes de S. M. se demuestran las q[ue] la Junta a Resuelto q[ue] combienen	AGS MPD, 37, 068
1761	Plano de la repartición que se haze en el Primer Píso alto del mismo Hospital en que igualmente i en la misma pieza de enmedio pedian siete reparticiones	AGS MPD, 37, 069
1761	Plano del Rezinto del Macho o Torreón en q[ue] se demuestra de puntos los Vobedas q[ue] tiene debajo, y Losado q[ue] en lo superior se debe hazer para que corran las aguas de llubias al Algibe, y q[ue] no se intruduscan en el Terraplen q[ue] tiene sobre las Vobedas y se transpiren a ellas como ahora suzede	AGS MPD, 39, 113
1761	Plano en grande de parte de las Vobedas del Rezinto del Macho del Castillo y proyecto de la Muralla y Brecha que se a de reazer	AGS MPD, 39, 114
1761	Vista de la Muralla y Brecha de ella sobre la línea AB	AGS MPD, 39, 115
1761	Perfil sobre la Línea CD	AGS MPD, 39, 116




1763	Plano de la mitad del tercero piso del nuevo Hospital de Marina en los Antiguones, en que se demuestran dos habitaciones una a derecha y a izquierda otra por la entrada al Norte y mas inmediata a la puerta del Angel de esta Ciudad, para el Ministro y Contralor...;	AGS MPD, 62, 067
1765	Planta del ospital que de orden de S.M. se está fabricando en Cartagena para las galeras de España	AGS MPD, 36, 044
1769	Plano de un Lazareto en la playa de San Julián de la Ciudad de Cartagena	AGS MPD, 13, 056
1772	1772 muralla_carlos_v_muralla_	
1774	Plano del Proyecto de un Almacén para Pólvara capaz de contener 6000 Quintales... Se propone construir en el Departamento de Cartagena en el siglo nombrado del Plan distante 3 quartos 1/2 de legua de esta Plaza...	AGS MPD, 51, 023
1776	Plano de la casa del Rey que sirve para la tesorería de Marina y antes era de los Verges;	AGS MPD, 06, 050
1776	Figuración de las dos casas y dos almacenes contiguos, a la que tiene S[u] M[agestad] en la Pescadería de esta Ciudad de Cartaxena frente al combento de Agustinos por la parte que mira al monte de Roldan	AGS MPD, 16, 027
1779	Plano de un cuartel para Ynfantería capaz de alojar en dos dos pisos un Regimiento de dos Batallones completos...	AGS MPD, 39, 107
1779	Perfil y elevación de la mitad de un frente que pasa por la línea 1.2.	AGS MPD, 39, 108
1780	[ Plano] de la obra que deve executarse en el Almacen de Polvora cituado en la falda del Monte de San Julian [en Cartagena	AGS MPD, 18, 264
1786	Plano que manifiesta la Plaza Mayor de la Ciudad de Cartagena con las Calles y Manzanas que la cierran; MPD_35_019	AGS MPD, 35, 019
1786	Descripción y Proyecto de la Casa de la Real Aduana que se ha de construir en el citio en que está la Cárcel, en la Plaza de las Monjas	AGS MPD, 35, 020
1789	Plano del Cuartel Projectado en la Plaza de Cartagena, con los aumentos y variaciones que se proponen	AGS MPD, 20, 080
1789	Plano, perfil y elevación de un Cuartel de Infantería de Cartagena para dos Batallones en dos pisos	AGS MPD, 23, 067
1793	Plano y Perfiles que manifiestan la disposición en que estava el Terreno donde se ha edificado el Cuartel de los Antiguones en la Plaza de Cartaxena, los cimientos y muros que se hicieron para situar la Planta en un Plano igual	AGS MPD, 04, 144
1797	[Planta del cuartel de los Antiguones en donde van señalados en amarillo los espacios en que pueden hacerse los calabozos	AGS MPD, 04, 152
1797	Plano del Castillo antiguo de la Concepción con la porcion de Poblacion que tiene en sus Contornos;	AGS MPD, 04, 160
1797	Plano del Castillo antiguo de Cartagena llamado de la Concepción;	AGS MPD, 04, 161
1797	Plano de una porcion del Cuartel de Presidarios de esta Plaza que manifiesta la Obra que se propone para su ensanche	AGS MPD, 06, 141
1797	Plano de una porcion del Cuartel de Presidarios de esta Plaza qe. manifiesta la Obra qe. se propone para su ensanche	AGS MPD, 06, 142
1797	Plano, Perfil, y Elevación de uno de los Tinglados que se proponen para el Parque de Artillería de esta Plaza	AGS MPD, 06, 143
1797	Plano que manifiesta la disposicion con que pueden colocarse en el Patio del Parque de Artillería de esta Plaza de los Tinglados que se proponen para el mayor ensanche de sus Talleres, y Almasenes	AGS MPD, 06, 144
1798	Plano que manifiesta la superficie q[u]e resultará si se executa la demolicion del Castillo de la Concepción, y una parte de su monte h[as]ta el nivel de la Yglesia mayor antigua ; Terreno q[u]e produce p[ar]a poder Edificar, y la distribu[ci]on de calles y casas q[u]e puede adaptarse p[ar]a ventilacion y ensanche del vezindario;	AGS MPD, 04, 153
1798	Plano que manifiesta la superficie q[u]e resultará si se executa la demolición del Castillo de la Concepción, y una parte de su monte h[as]ta el nivel del Plano de la Puerta de la villa; terreno q[u]e produce p[ar]a poder edificar en el, y la distrib[uz]i[on] de Calles y Casas q[u]e puede adaptarse p[ar]a formar un nuevo Barrio;	AGS MPD, 04, 154
1798	Plano y Perfiles del actual Macho de el Castillo antiguo de la Concepción de esta Plaza	AGS MPD, 04, 155

- 1798 Plano Perfiles y Elevaciones de un Quartel capaz de alojar en el 400 Presidarios, y 1100 hombres de Ynfanteria con arreglo a ordenanza, cuyo Edificio puede ocupar los quatro frentes de la Plaza del Barrio que se construya verificado el desmonte del Castillo antiguo de la Concepción AGS MPD, 04, 156
- 1798 Plano de una porcion del Castillo de la Concepcion y sus contornos AGS MPD, 04, 158
- 1798 Plano de una porcion del Castillo de la Concepcion y sus contornos AGS MPD, 04, 159
- 1798 Plano de una porcion del Quartel de Antiguones que manifiesta la disposicion del conducto que dirige las inmundicias a el Mar ; Perfil por la Linea 1. 2 AGS MPD, 62, 035
- 1799 El castillo de la Concepción AGMM. AT.-161
- 1816 HC 6-377 EL PLANO DE CARLOS CAYETANO BALLESTER, LEVANTADO EN 1816 A INSTANCIAS DEL CABILDO CATEDRALICIO.
- 1860 PLANO DE LA ZONA DEL MONTE CANTARRANA
- 1892 Plano del Monte y Castillo de la Concepción
- 1896 PLANO DEL SACRO Y PARTE DEL RECINTO DE LA PLAZA EN QUE SE... SITUACION DEL TERRENO QUE HA DE OCUPAR LA COMPAÑÍA DE AGUAS DE PERIN PARA LA CONSTRUCCION DEL DEPOSITO AUTORIZADO POR R.O. 10 DE JUNIO 1896.




Universitat d'Alacant  
 Universidad de Alicante



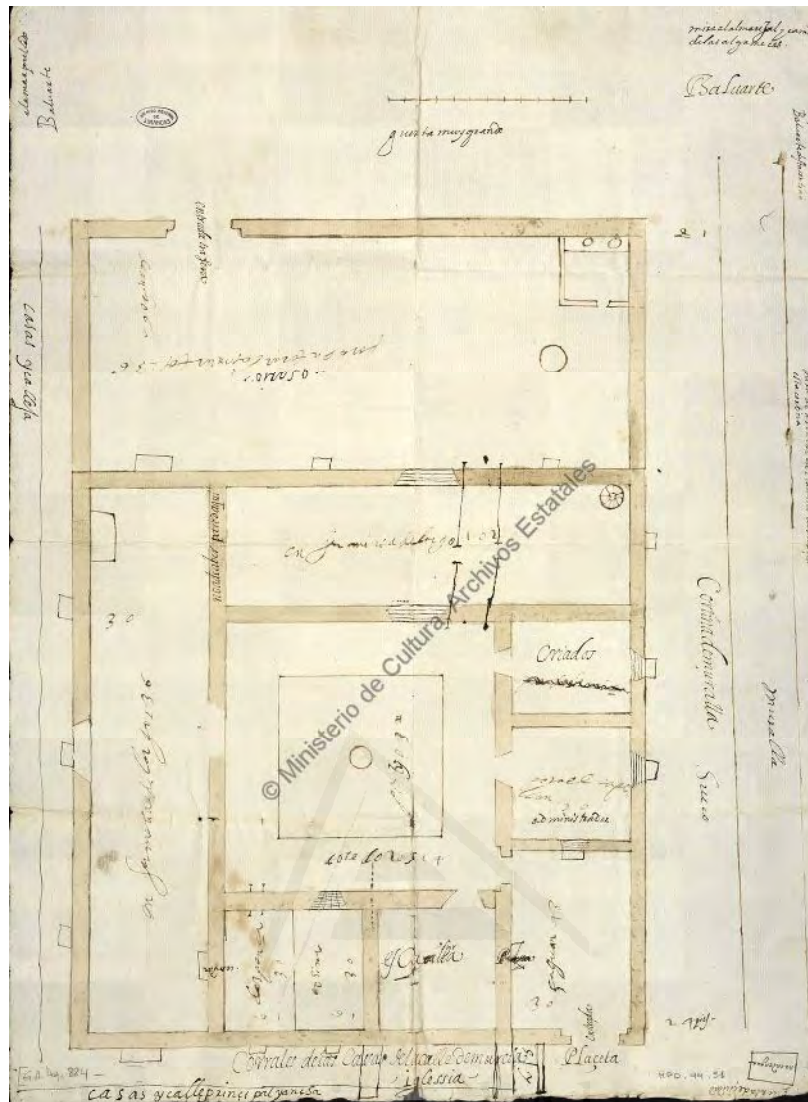
<b>Título</b>	<i>Diseño del lugar en donde los frailes de San Francisco quieren hacer un monasterio en la ciudad de Cartagena</i>
<b>Título alternativo</b>	Cartagena (Murcia). Monasterios. Planos. 1551
<b>Fecha de creación</b>	1551
<b>Descripción física</b>	1 dibujo : ms. ; 32 x 44 cm
<b>Descripción</b>	AGS. Estado, Legajos, 00088, 05. Acompaña a una información sobre los inconvenientes que encuentra el Deán Sebastián Clavijo para dicha instalación, sin fecha, y con una información de la justicia de la misma ciudad por mandato de una cédula real sobre el asunto, a 22 de agosto de 1551, fols. 3-4 y 7; Tinta negra. Con explicación; Manuscrito sobre papel.
<b>Autor</b>	
<b>Referencias</b>	Referencias: Mapas, planos y dibujos (Años 1503-1805). Volumen I : p. 296
<b>Proveedor</b>	Catálogo Colectivo de la Red de Bibliotecas de los Archivos Estatales
<b>Identificador</b>	oai:rebae.mcu.es:183396
<b>Ejemplares</b>	Archivo General de Simancas. Signatura: MPD, 47, 051. Ubicación Anterior: EST, 00088, 05
<b>Acceso a imágenes</b>	<a href="http://www.mcu.es/ccbae/es/consulta/registro.cmd?id=183396">http://www.mcu.es/ccbae/es/consulta/registro.cmd?id=183396</a>
<b>Disponible</b>	Dominio Público Marcos 1.0 No Copyright





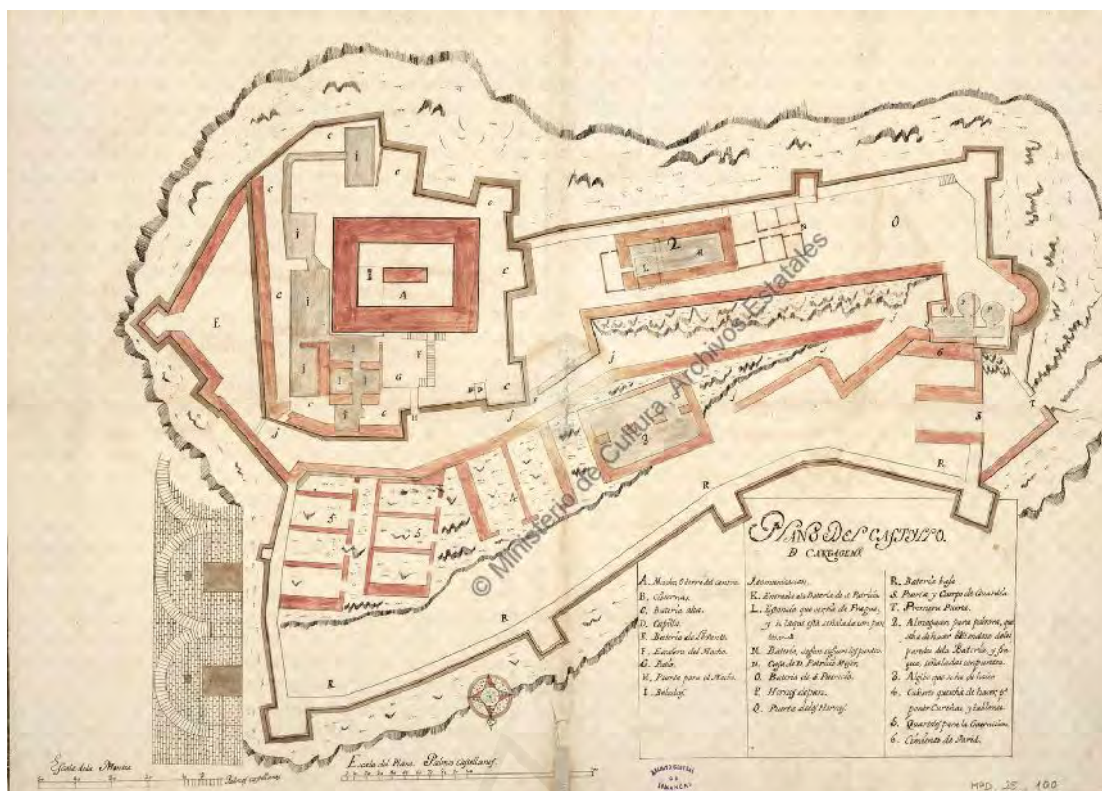
<b>Título</b>	<i>Diseño de las obras necesarias a realizar en la casa de la municion de Cartagena</i>
<b>Título alternativo</b>	Cartagena (Murcia). Construcciones militares. Planos. 1551
<b>Fecha de creación</b>	1551
<b>Descripción física</b>	1 dibujo : ms. ; 32 x 44 cm
<b>Descripción</b>	AGS. Estado, Legajos, 00085, 212. Acompaña a carta del Marqués de los Vélez, don Luis Fajardo, de 14 de septiembre de 1551. Tinta negra. Con explicación. Manuscrito sobre papel
<b>Autor</b>	
<b>Referencias</b>	Mapas, planos y dibujos (Años 1503-1805). Volumen I: p. 295.
<b>Proveedor</b>	Catálogo Colectivo de la Red de Bibliotecas de los Archivos Estatales
<b>Identificador</b>	
<b>Ejemplares</b>	Archivo General de Simancas. Signatura: MPD, 47, 052. Ubicación Anterior: EST, 00085, 212
<b>Acceso a imágenes</b>	<a href="http://www.mcu.es/ccbae/es/consulta/registro.cmd?id=183411">http://www.mcu.es/ccbae/es/consulta/registro.cmd?id=183411</a>
<b>Disponible</b>	Dominio Público Marcos 1.0 No Copyright



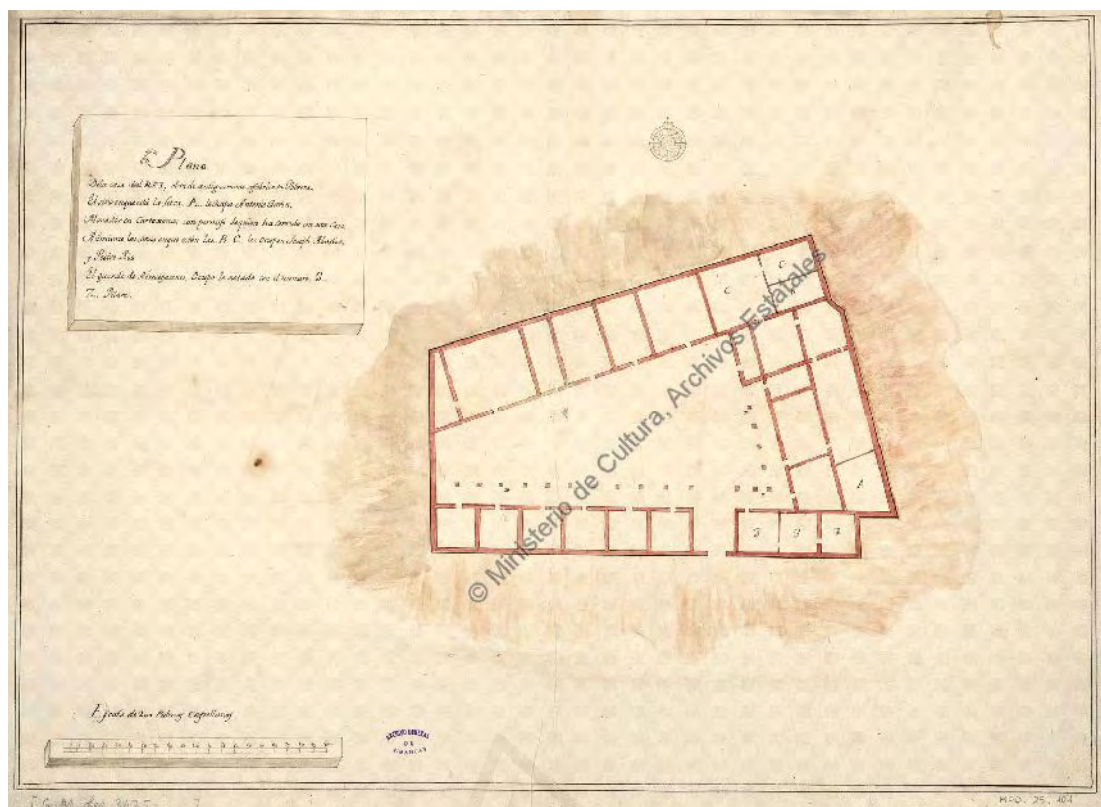


<b>Título</b>	<i>Planta del hospital de Cartagena</i>
<b>Título alternativo</b>	Cartagena (Murcia). Hospitales. Planos. 1622
<b>Fecha de creación</b>	1622
<b>Descripción física</b>	1 plano : ms., col ; 59 x 43 cm
<b>Descripción</b>	Escala de 105 mms.; AGS. Guerra y Marina, Legajos, 00884. Con carta de Don Pedro de Barros, proveedor de Cartagena a S.M.; Tinta y color pajizo. Con rotulación; Manuscrito sobre papel.
<b>Autor</b>	
<b>Referencias</b>	Mapas, planos y dibujos (Años 1508-1962). Volumen II : p. 122
<b>Proveedor</b>	Catálogo Colectivo de la Red de Bibliotecas de los Archivos Estatales
<b>Identificador</b>	oai:rebae.mcu.es:183158
<b>Ejemplares</b>	Archivo General de Simancas. Signatura: MPD, 44, 051. Ubicación Anterior: GYM, 00884
<b>Acceso a imágenes</b>	<a href="http://www.mcu.es/ccbae/es/consulta/registro.cmd?id=183158">http://www.mcu.es/ccbae/es/consulta/registro.cmd?id=183158</a>
<b>Disponible</b>	Dominio Público Marcos 1.0 No Copyright

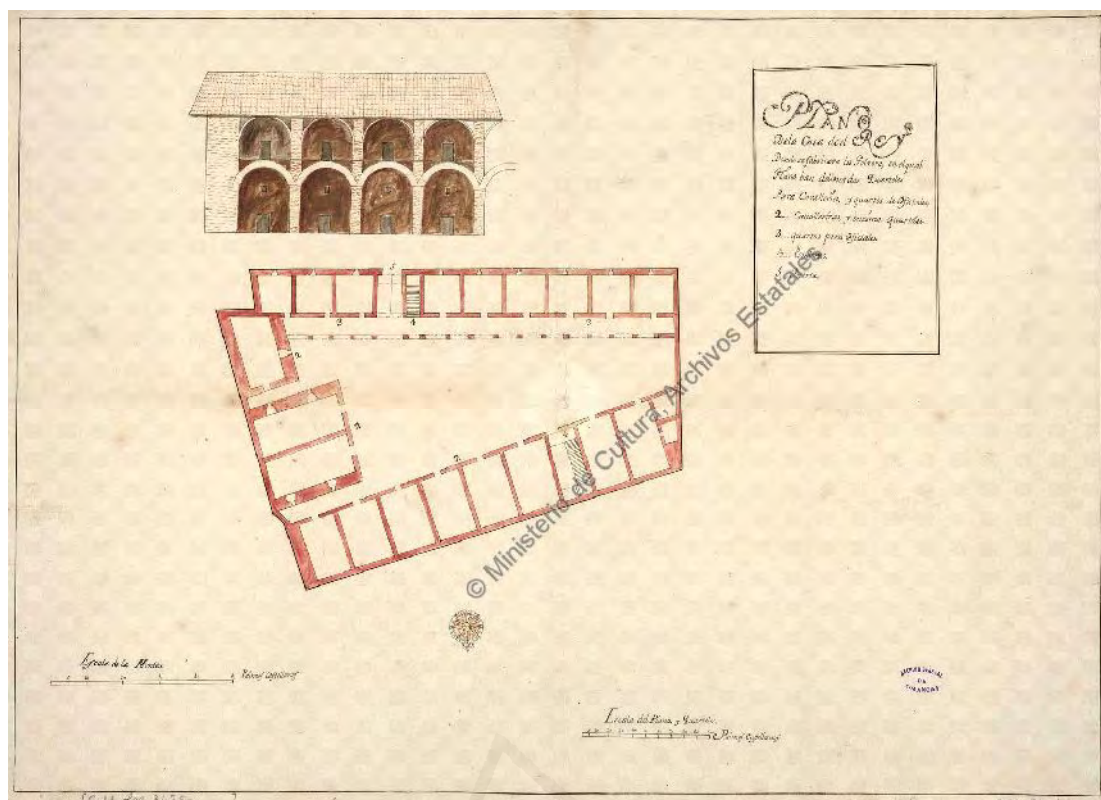




<b>Título</b>	<i>Plano del castillo de Cartagena</i>
<b>Título alternativo</b>	Cartagena (Murcia). Fortificaciones. Planos. 1715
<b>Fecha de creación</b>	1715
<b>Descripción física</b>	1 plano : ms., col. ; 42 x 57 cm
<b>Descripción</b>	Escala de la montea [ca. 1:130]. 50 palmos castellanos [= 9,1 cm]; AGS. Secretaría de Guerra, Legajos, 03475. Acompaña a carta del Marqués de Mirabel al Marqués de Grimaldi, Murcia, 23 de julio de 1715, y el informe sobre el coste de esta obra y de los cuarteles que se van a construir en la Casa del Rey, que antes era Casa de la pólvora, por don Miguel del Casal, teniente del Regimiento de Murcia, y Toribio Martínez de la Vega "maestro de obras de Arquitectura"; y carta del Marqués de Bedmar a don Miguel Fernández Durán, Madrid, 13 agosto 1715, y una memoria sobre lo mismo; Tinta negra y colores a la aguada. Con explicación; Manuscrito sobre papel.
<b>Autor</b>	
<b>Referencias</b>	Referencias: Mapas, planos y dibujos (Años 1503-1805). Volumen I : p. 296
<b>Proveedor</b>	Catálogo Colectivo de la Red de Bibliotecas de los Archivos Estatales
<b>Identificador</b>	oai:rebae.mcu.es:181196
<b>Ejemplares</b>	Archivo General de Simancas. Signatura: MPD, 25, 100. Ubicación Anterior: SGU, 03475
<b>Acceso a imágenes</b>	<a href="http://www.mcu.es/ccbae/es/consulta/registro.cmd?id=181196">http://www.mcu.es/ccbae/es/consulta/registro.cmd?id=181196</a>
<b>Disponible</b>	Dominio Público Marcos 1.0 No Copyright

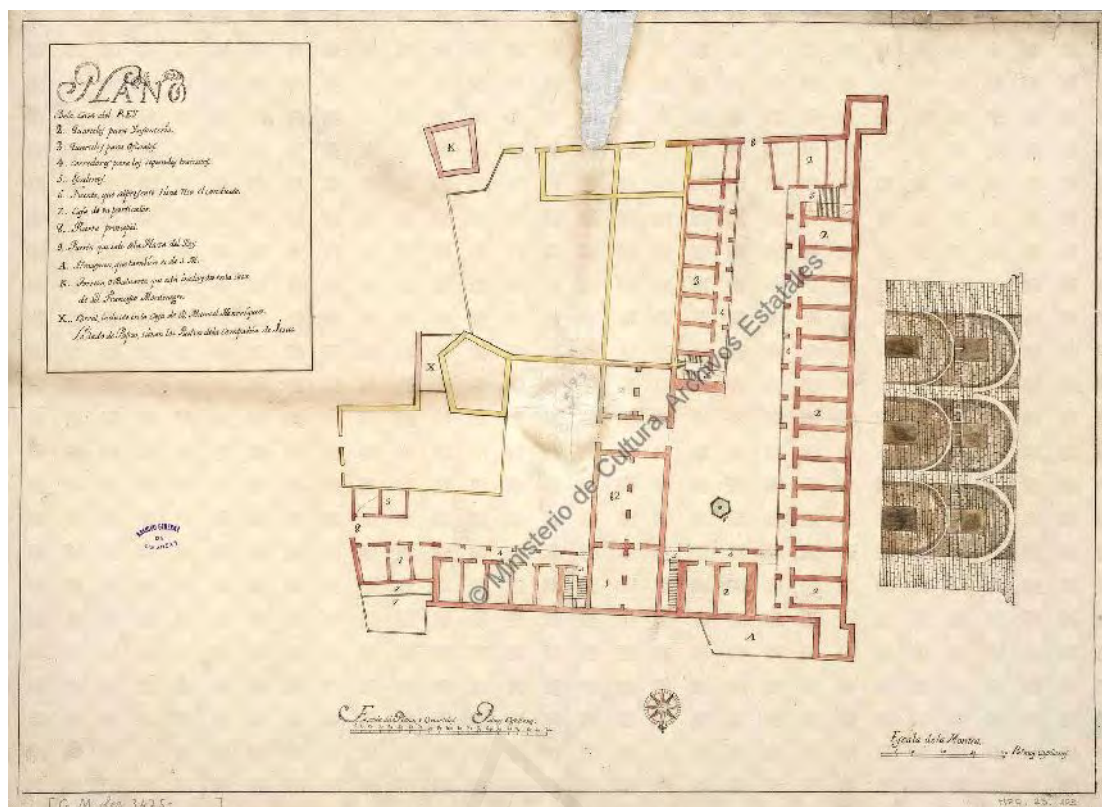


<b>Título</b>	<i>Plano de la Casa del Rey donde antiguamente se fabricava pólvora</i>
<b>Título alternativo</b>	Cartagena (Murcia). Almacenes de pólvora. Planos. 1715
<b>Fecha de creación</b>	1715
<b>Descripción física</b>	1 plano : ms., col. ; 41 x 57 cm
<b>Descripción</b>	AGS. Secretaría de Guerra, Legajos, 03475. Acompaña a carta del Marqués de Mirabel al Marqués de Grimaldi, Murcia, 23 de julio de 1715, y el informe sobre el coste de esta obra y de los cuarteles que se van a construir en la Casa del Rey, que antes era Casa de la pólvora, por don Miguel del Casal, teniente del Regimiento de Murcia, y Toribio Martínez de la Vega, "maestro de obras de Arquitectura"; y carta del Marqués de Bedmar a don Miguel Fernández Durán, Madrid, 13 agosto 1715, y una memoria sobre lo mismo; Tinta negra y color rojo. Con explicación; Manuscrito sobre papel.
<b>Autor</b>	
<b>Referencias</b>	Mapas, planos y dibujos (Años 1503-1805). Volumen I : p. 302
<b>Proveedor</b>	Catálogo Colectivo de la Red de Bibliotecas de los Archivos Estatales
<b>Identificador</b>	oai:rebae.mcu.es:181197
<b>Ejemplares</b>	Archivo General de Simancas. Signatura: MPD, 25, 101. Ubicación Anterior: SGU, 03475
<b>Acceso a imágenes</b>	<a href="http://www.mcu.es/ccbae/es/consulta/registro.cmd?id=181197">http://www.mcu.es/ccbae/es/consulta/registro.cmd?id=181197</a>
<b>Disponibile</b>	Dominio Público Marcos 1.0 No Copyright

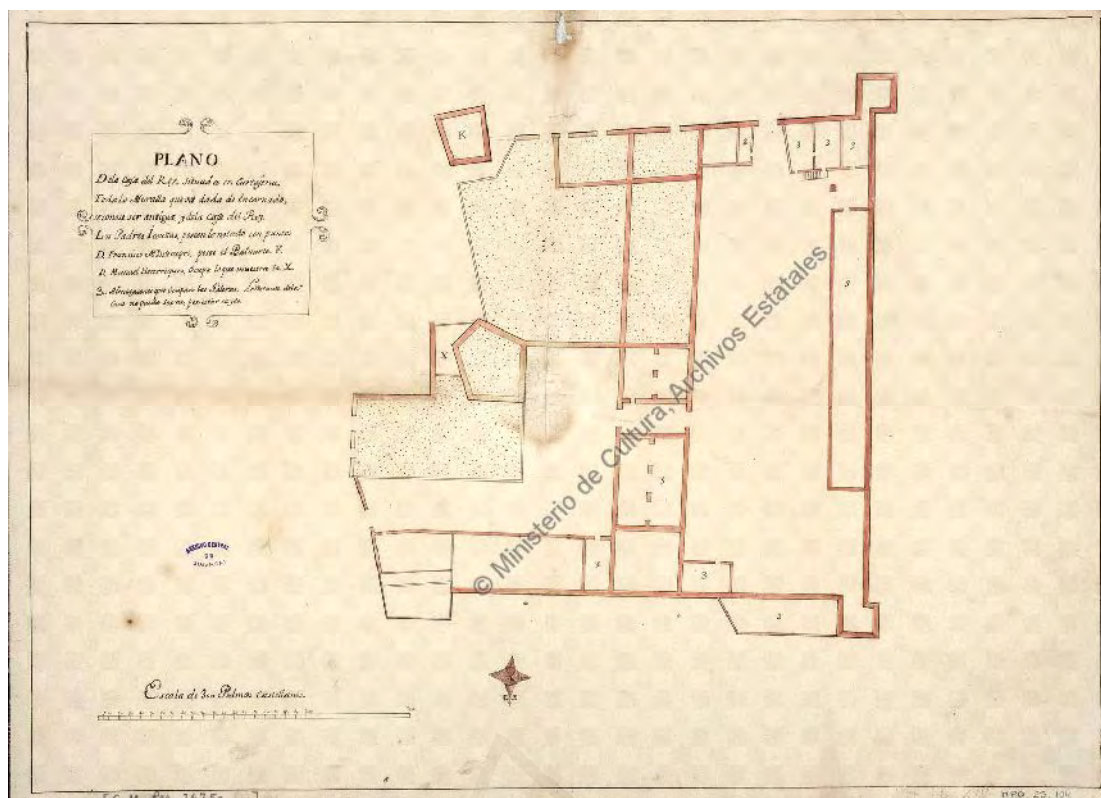


<b>Título</b>	<i>Plano de la Casa de el Rey Donde se fabricava la Pólvora, en el qual Plano ban delineados Cuarteles para Cavallería y quartos de Oficiales</i>
<b>Título alternativo</b>	Cartagena (Murcia). Almacenes de pólvora. Planos. 1715
<b>Fecha de creación</b>	1715
<b>Descripción física</b>	1 plano : ms., col. ; 41 x 57 cm
<b>Descripción</b>	Escala de la montea [ca. 1:130]. 50 palmos castellanos [= 9,3 cm]; AGS. Secretaría de Guerra, Legajos, 03475. Acompaña a carta del Marqués de Mirabel al Marqués de Grimaldi, Murcia, 23 de julio de 1715, y el informe sobre el coste de esta obra y de los cuarteles que se van a construir en la Casa del Rey, que antes era Casa de la pólvora, por don Miguel del Casal, teniente del Regimiento de Murcia, y Toribio Martínez de la Vega, "maestro de obras de Arquitectura"; y carta del Marqués de Bedmar a don Miguel Fernández Durán, Madrid, 13 agosto 1715, y una memoria sobre lo mismo; Tinta negra y color rojo. Con explicación; Manuscrito sobre papel.
<b>Autor</b>	
<b>Referencias</b>	Mapas, planos y dibujos (Años 1503-1805). Volumen I : p. 302
<b>Proveedor</b>	Catálogo Colectivo de la Red de Bibliotecas de los Archivos Estatales
<b>Identificador</b>	oai:rebae.mcu.es:181198
<b>Ejemplares</b>	Archivo General de Simancas. Signatura: MPD, 25, 102. Ubicación Anterior: SGU, 03475
<b>Acceso a imágenes</b>	<a href="http://www.mcu.es/ccbae/es/consulta/registro.cmd?id=181198">http://www.mcu.es/ccbae/es/consulta/registro.cmd?id=181198</a>
<b>Disponible</b>	Dominio Público Marcos 1.0 No Copyright

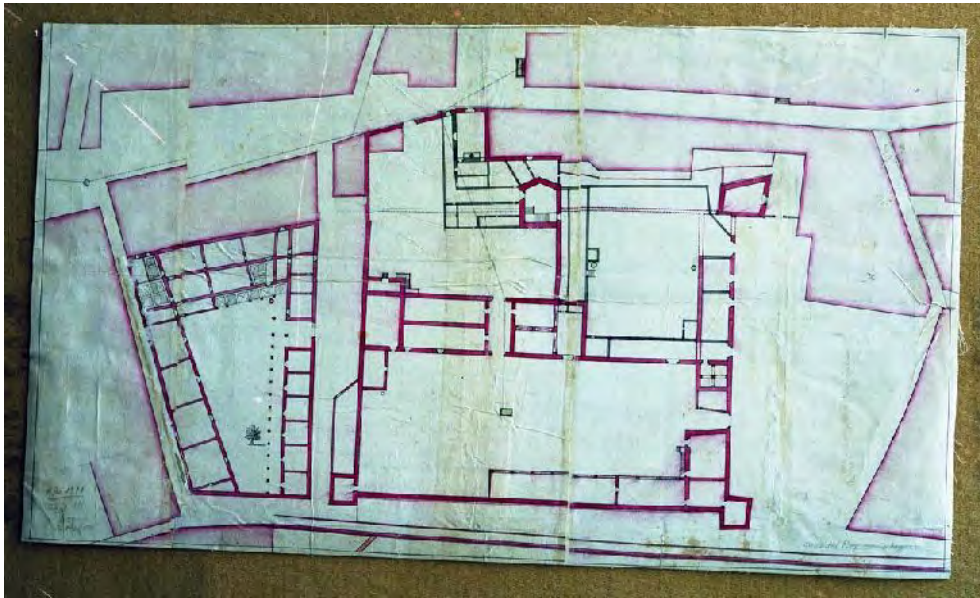




<b>Título</b>	<i>Plano de la Casa del Rey en donde van delineados cuarteles para infantería y cuartos para oficiales</i>
<b>Título alternativo</b>	Cartagena (Murcia). Almacenes de pólvora. Planos. 1715
<b>Fecha de creación</b>	1715
<b>Descripción física</b>	1 plano : ms., col. ; 41 x 57 cm
<b>Descripción</b>	Escala [ca. 1:150]. 40 palmos castellanos [= 6,4 cm]; AGS. Secretaría de Guerra, Legajos, 03475. Acompaña a carta del Marqués de Mirabel al Marqués de Grimaldi, Murcia, 23 de julio de 1715, y el informe sobre el coste de esta obra y de los cuarteles que se van a construir en la Casa del Rey, que antes era Casa de la pólvora, por don Miguel del Casal, teniente del Regimiento de Murcia, y Toribio Martínez de la Vega, "maestro de obras de Arquitectura"; y carta del Marqués de Bedmar a don Miguel Fernández Durán, Madrid, 13 agosto 1715, y una memoria sobre lo mismo; Tinta y colores a la aguada. Con explicación; Manuscrito sobre papel.
<b>Autor</b>	
<b>Referencias</b>	Mapas, planos y dibujos (Años 1503-1805). Volumen I : p. 302
<b>Proveedor</b>	Catálogo Colectivo de la Red de Bibliotecas de los Archivos Estatales
<b>Identificador</b>	oai:rebae.mcu.es:181199
<b>Ejemplares</b>	Archivo General de Simancas. Signatura: MPD, 25, 103. Ubicación Anterior: SGU, 03475
<b>Acceso a imágenes</b>	<a href="http://www.mcu.es/ccbae/es/consulta/registro.cmd?id=181199">http://www.mcu.es/ccbae/es/consulta/registro.cmd?id=181199</a>
<b>Disponible</b>	Dominio Público Marcos 1.0 No Copyright

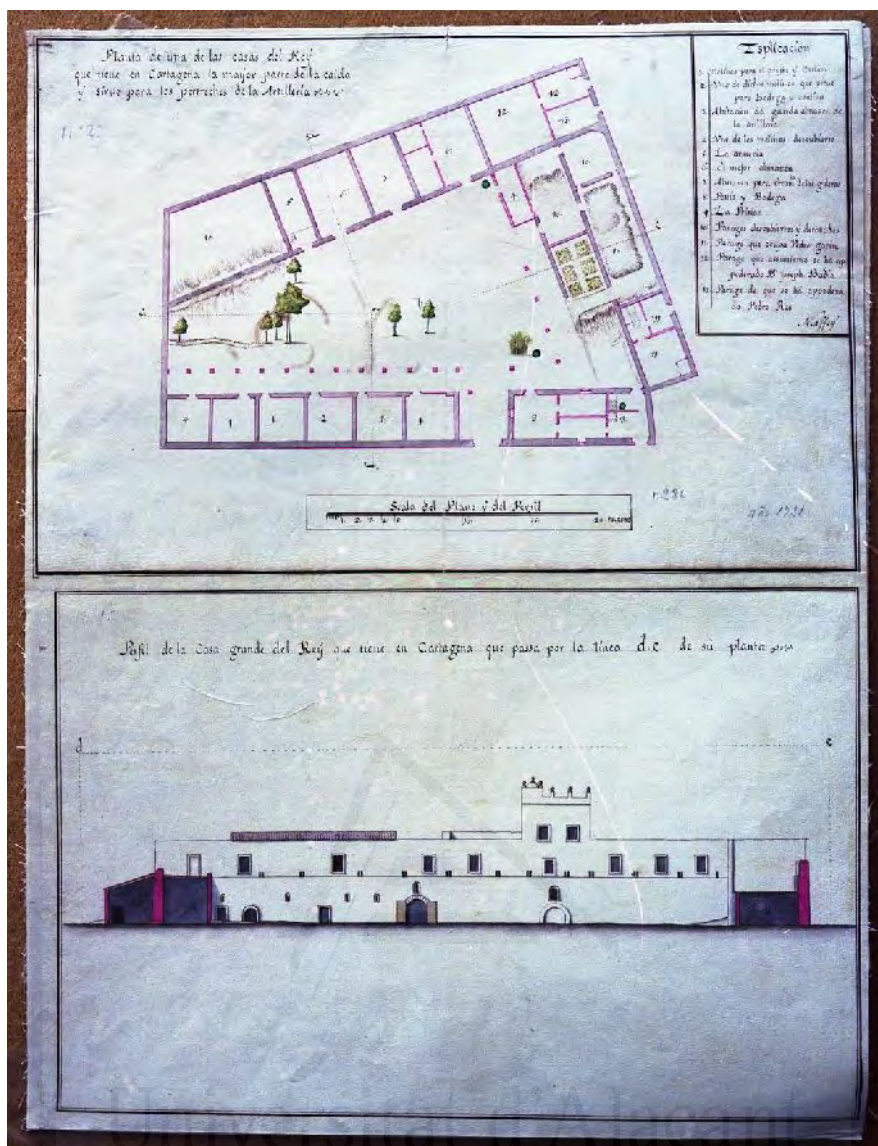


<b>Título</b>	<i>Plano de la Casa del Rey, situado en Cartagena; Toda la muralla que va dada de encarnado, se conoce ser antigua y de la Casa del Rey...</i>
<b>Título alternativo</b>	Cartagena (Murcia). Almacenes de pólvora. Planos. 1715
<b>Fecha de creación</b>	1715
<b>Descripción física</b>	1 plano : ms., col. ; 41 x 57 cm
<b>Descripción</b>	AGS. Secretaría de Guerra, Legajos, 03475. Acompaña a carta del Marqués de Mirabel al Marqués de Grimaldi, Murcia, 23 de julio de 1715, y el informe sobre el coste de esta obra y de los cuarteles que se van a construir en la Casa del Rey, que antes era Casa de la pólvora, por don Miguel del Casal, teniente del Regimiento de Murcia, y Toribio Martínez de la Vega, "maestro de obras de Arquitectura"; y carta del Marqués de Bedmar a don Miguel Fernández Durán, Madrid, 13 agosto 1715, y una memoria sobre lo mismo; Tinta negra y color rojo. Con explicación; Manuscrito sobre papel.
<b>Autor</b>	
<b>Referencias</b>	Mapas, planos y dibujos (Años 1503-1805). Volumen I : p. 302
<b>Proveedor</b>	Catálogo Colectivo de la Red de Bibliotecas de los Archivos Estatales
<b>Identificador</b>	oai:rebae.mcu.es:181200
<b>Ejemplares</b>	Archivo General de Simancas. Signatura: MPD, 25, 104. Ubicación Anterior: SGU, 03475
<b>Acceso a imágenes</b>	<a href="http://www.mcu.es/ccbae/es/consulta/registro.cmd?id=181200">http://www.mcu.es/ccbae/es/consulta/registro.cmd?id=181200</a>
<b>Disponible</b>	Dominio Público Marcos 1.0 No Copyright

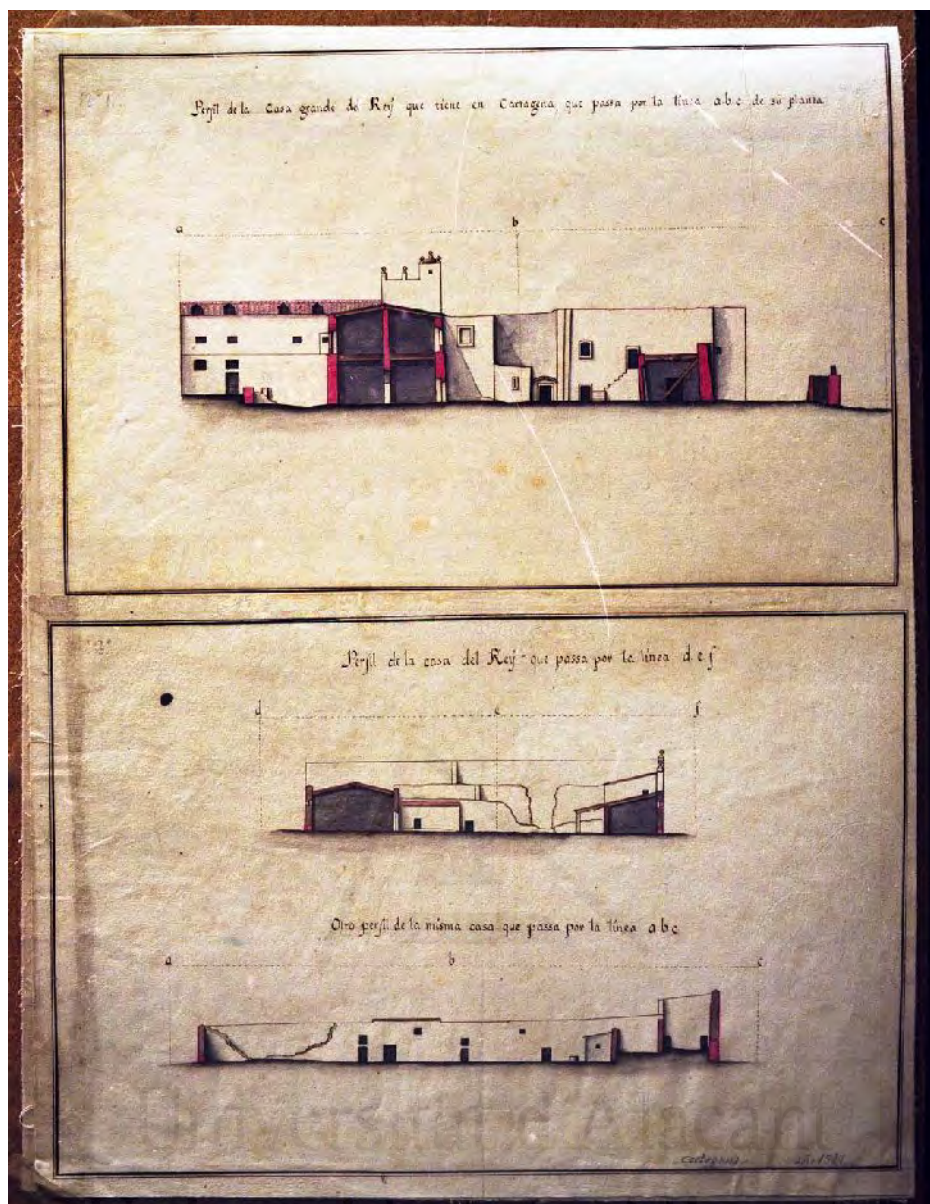


<b>Título</b>	<i>Casa del Rey en Cartagena</i>
<b>Título alternativo</b>	
<b>Fecha de creación</b>	1721
<b>Descripción física</b>	Sin escala (aunque aparezca a la izquierda pero está cortada). Tinta y colores
<b>Descripción</b>	
<b>Autor</b>	
<b>Referencias</b>	
<b>Proveedor</b>	Ministerio de Defensa. Archivo Cartográfico y de Estudios Geográficos del Centro Geográfico del Ejército
<b>Identificador</b>	
<b>Ejemplares</b>	SGE MP RM, 46
<b>Acceso a imágenes</b>	<a href="http://archivoweb.carm.es/archivoGeneral/arg.muestra_detalle?idses=0&amp;pref_id=2295448">http://archivoweb.carm.es/archivoGeneral/arg.muestra_detalle?idses=0&amp;pref_id=2295448</a>
<b>Disponible</b>	Se permite la consulta gratuita de toda la información contenida en esta sede y la libre divulgación de la misma.



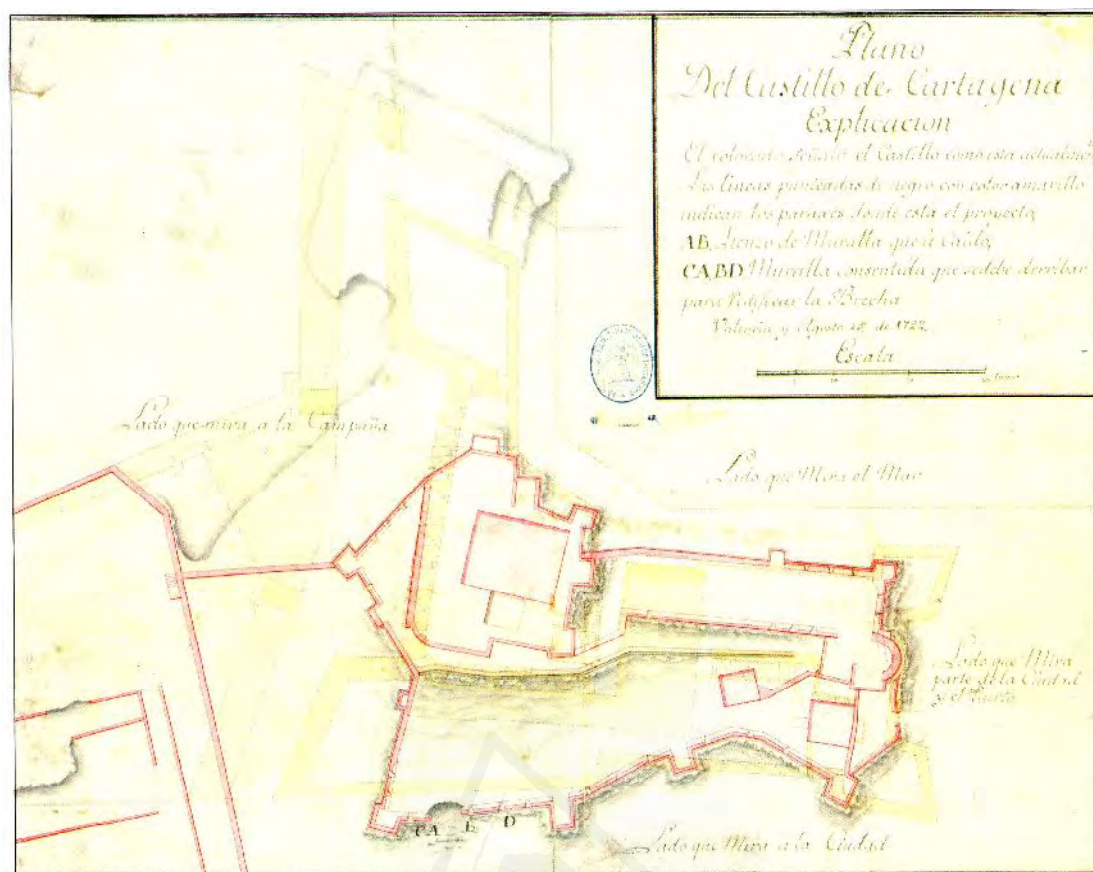


- Título** *Planta de una de las casas del Rey que tiene en Cartagena la mayor parte de la caída y sirve para los pertrechos de la Artillería" y "Perfil de la Casa grande del Rey que tiene en Cartagena que pasa por la linea d.e. de su planta*
- Título alternativo**
- Fecha de creación** 1721
- Descripción física** Escala indicada 1:286. Tinta y colores. Con explicación
- Descripción**
- Autor** León Maffey, Felipe
- Referencias**
- Proveedor** Ministerio de Defensa. Archivo Cartográfico y de Estudios Geográficos del Centro Geográfico del Ejército
- Identificador**
- Ejemplares** SGE MP RM, 47
- Acceso a imágenes** [http://archivoweb.carm.es/archivoGeneral/arg.muestra\\_detalle?idses=0&pr ef\\_id=2295449](http://archivoweb.carm.es/archivoGeneral/arg.muestra_detalle?idses=0&pr ef_id=2295449)
- Disponible** Se permite la consulta gratuita de toda la información contenida en esta sede y la libre divulgación de la misma.



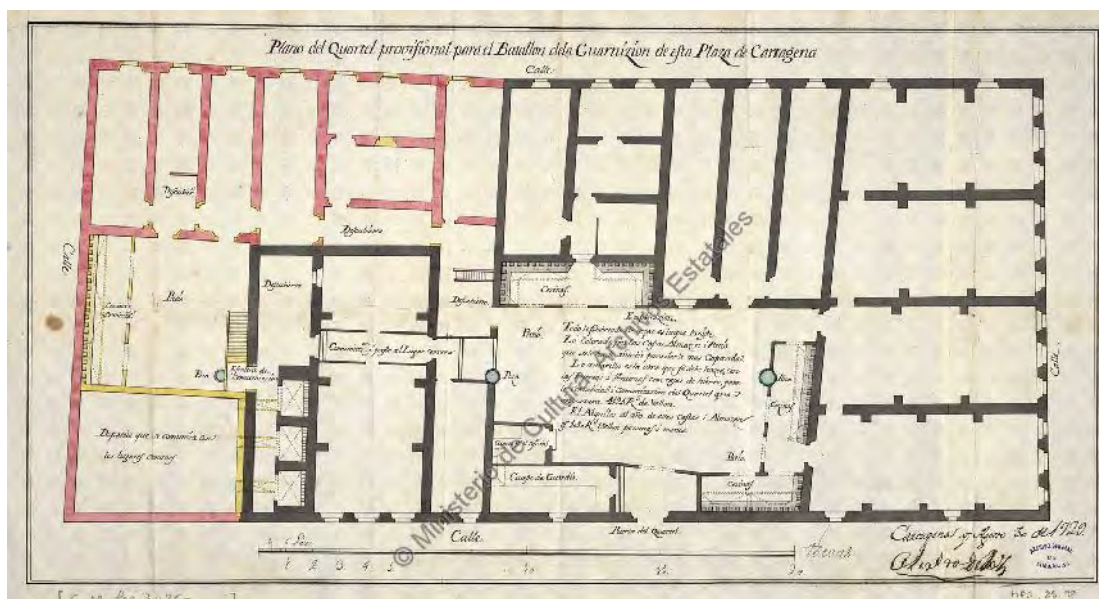
<b>Título</b>	<i>Perfiles Casa del Rey</i>
<b>Título alternativo</b>	
<b>Fecha de creación</b>	1721
<b>Descripción física</b>	Escala indicada. Tinta y colores. Con rotulación
<b>Descripción</b>	
<b>Autor</b>	León Maffey, Felipe
<b>Referencias</b>	
<b>Proveedor</b>	Ministerio de Defensa. Archivo Cartográfico y de Estudios Geográficos del Centro Geográfico del Ejército
<b>Identificador</b>	
<b>Ejemplares</b>	SGE MP RM, 200
<b>Acceso a imágenes</b>	<a href="http://archivoweb.carm.es/archivoGeneral/arg.muestra_detalle?idses=0&amp;pref_id=2295482">http://archivoweb.carm.es/archivoGeneral/arg.muestra_detalle?idses=0&amp;pref_id=2295482</a>
<b>Disponible</b>	Se permite la consulta gratuita de toda la información contenida en esta sede y la libre divulgación de la misma.



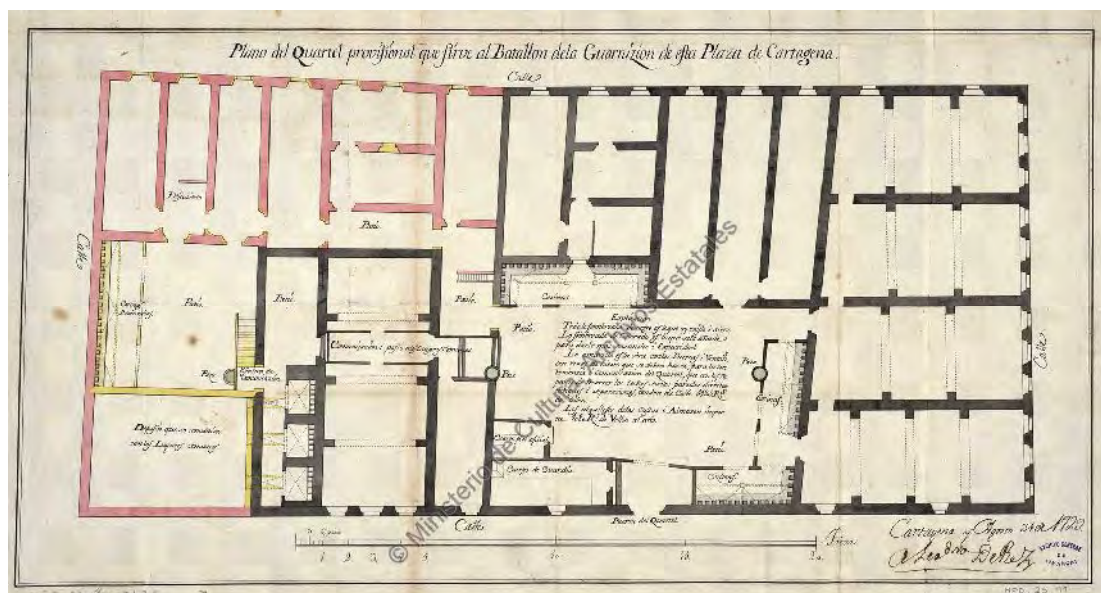


<b>Título</b>	<i>Plano del Castillo de Cartagena</i>
<b>Título alternativo</b>	
<b>Fecha de creación</b>	25 de agosto de 1722
<b>Descripción física</b>	
<b>Descripción</b>	El colorado señala el Castillo como es actualmente. Las líneas punteadas de negro con color amarillo indican los paraxes donde esta el proyecto
<b>Autor</b>	A. Montañú de la Perille
<b>Referencias</b>	Negueruela Martínez Ivan Cartagena; Qartayanna al-Halfa; Propuestas sobre la Alcazaba del Castillo de la Concepción y sobre su pasado musulmán [Libro]. - [s.l.] : Aglaya, 2007. - pág. 314. - ISBN: 978-84-95669-82-7.
<b>Proveedor</b>	
<b>Identificador</b>	
<b>Ejemplares</b>	Archivo General de Simancas, GM, leg. 3475
<b>Acceso a imágenes</b>	
<b>Disponible</b>	Dominio Público Marcos 1.0 No Copyright

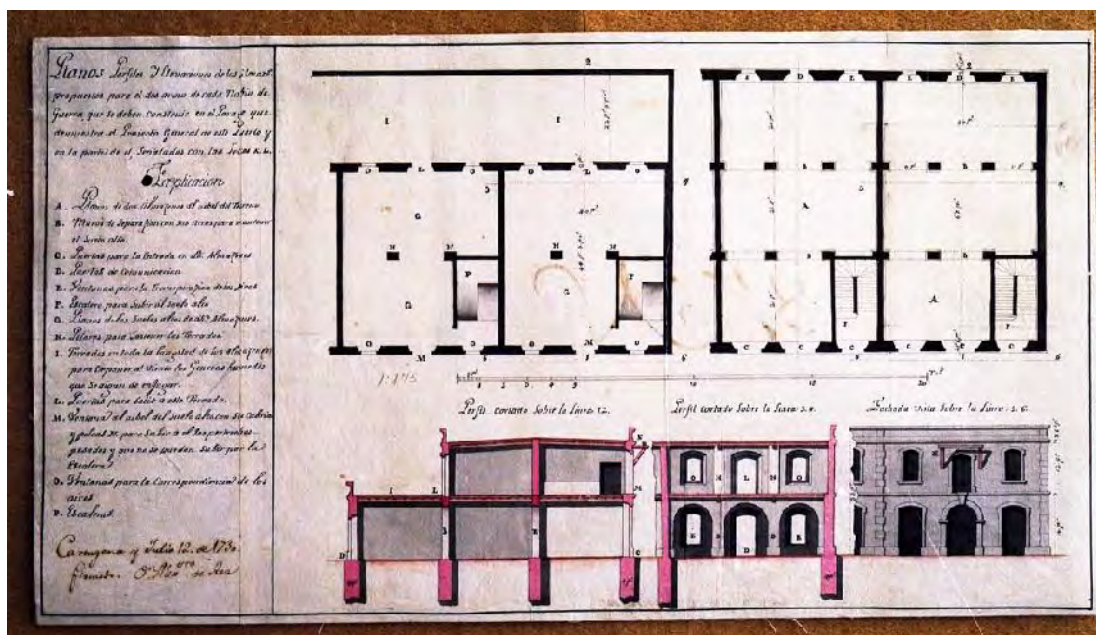




<b>Título</b>	<i>Plano del Quartel provisional para el Batallon de la Guarnición de esta Plaza de Cartagena</i>
<b>Título alternativo</b>	Cartagena (Murcia). Construcciones militares. Planos. 1729
<b>Fecha de creación</b>	1729
<b>Descripción física</b>	1 plano : ms., col. ; 31 x 57 cm
<b>Descripción</b>	AGS. Secretaría de Guerra, Legajos, 03476. Con cartas: del Principe de Campoflorido al Marqués de Castelar, 21 de septiembre de 1729; del Marqués de Verboom al mismo, Madrid, 31 de agosto de 1729; de Alejandro de Rez al Marqués de Verboom, Cartagena, 24 de agosto de 1729, y más documentación sobre lo mismo; Tinta negra y colores a la aguada. Con explicación; Manuscrito sobre papel.
<b>Autor</b>	Rez, Alejandro de
<b>Referencias</b>	Mapas, planos y dibujos (Años 1503-1805). Volumen I : p. 300
<b>Proveedor</b>	Catálogo Colectivo de la Red de Bibliotecas de los Archivos Estatales
<b>Identificador</b>	oai:rebae.mcu.es:181194
<b>Ejemplares</b>	Archivo General de Simancas. Signatura: MPD, 25, 098. Ubicación Anterior: SGU, 03476
<b>Acceso a imágenes</b>	<a href="http://www.mcu.es/ccbae/es/consulta/registro.cmd?id=181194">http://www.mcu.es/ccbae/es/consulta/registro.cmd?id=181194</a>
<b>Disponible</b>	Dominio Público Marcos 1.0 No Copyright



<b>Título</b>	<i>Plano del Quartel provisional que sirve al Batallón de la Guarnizion de esta Plaza de Cartagena</i>
<b>Título alternativo</b>	Cartagena (Murcia). Construcciones militares. Planos. 1729
<b>Fecha de creación</b>	31 de agosto de 1729
<b>Descripción física</b>	1 plano : ms., col. ; 32 x 59 cm
<b>Descripción</b>	AGS. Secretaría de Guerra, Legajos, 03476. Con cartas: el Príncipe de Campoflorido al Marqués de Castelar, 21 de septiembre de 1729; del Marqués de Verboom al mismo, Madrid, 31 de agosto de 1729; de Alejandro de Rez al Marqués de Verboom, Cartagena, 24 de agosto de 1729, y más documentación sobre lo mismo; Tinta negra y colores a la aguada. Con explicación; Manuscrito sobre papel.
<b>Autor</b>	Rez, Alejandro de
<b>Referencias</b>	Mapas, planos y dibujos (Años 1503-1805). Volumen I : p. 300
<b>Proveedor</b>	Catálogo Colectivo de la Red de Bibliotecas de los Archivos Estatales
<b>Identificador</b>	oai:rebae.mcu.es:181195
<b>Ejemplares</b>	Archivo General de Simancas. Signatura: MPD, 25, 099. Ubicación Anterior: SGU, 03476
<b>Acceso a imágenes</b>	<a href="http://www.mcu.es/ccbae/es/consulta/registro.cmd?id=181195">http://www.mcu.es/ccbae/es/consulta/registro.cmd?id=181195</a>
<b>Disponible</b>	Dominio Público Marcos 1.0 No Copyright



**Título** *Planos, perfiles y elevaciones de los almacenes propuestos por el desarme de cada navío de Guerra que se deben construir en el paraje que demuestra el proyecto general...*

**Título alternativo**

**Fecha de creación** 12 julio 1730

**Descripción física** Escala indicada: 1:175. Tinta y colores. Con explicación

**Descripción**

**Autor** Alejandro de Rez

**Referencias**

**Proveedor** Ministerio de Defensa. Archivo Cartográfico y de Estudios Geográficos del Centro Geográfico del Ejército

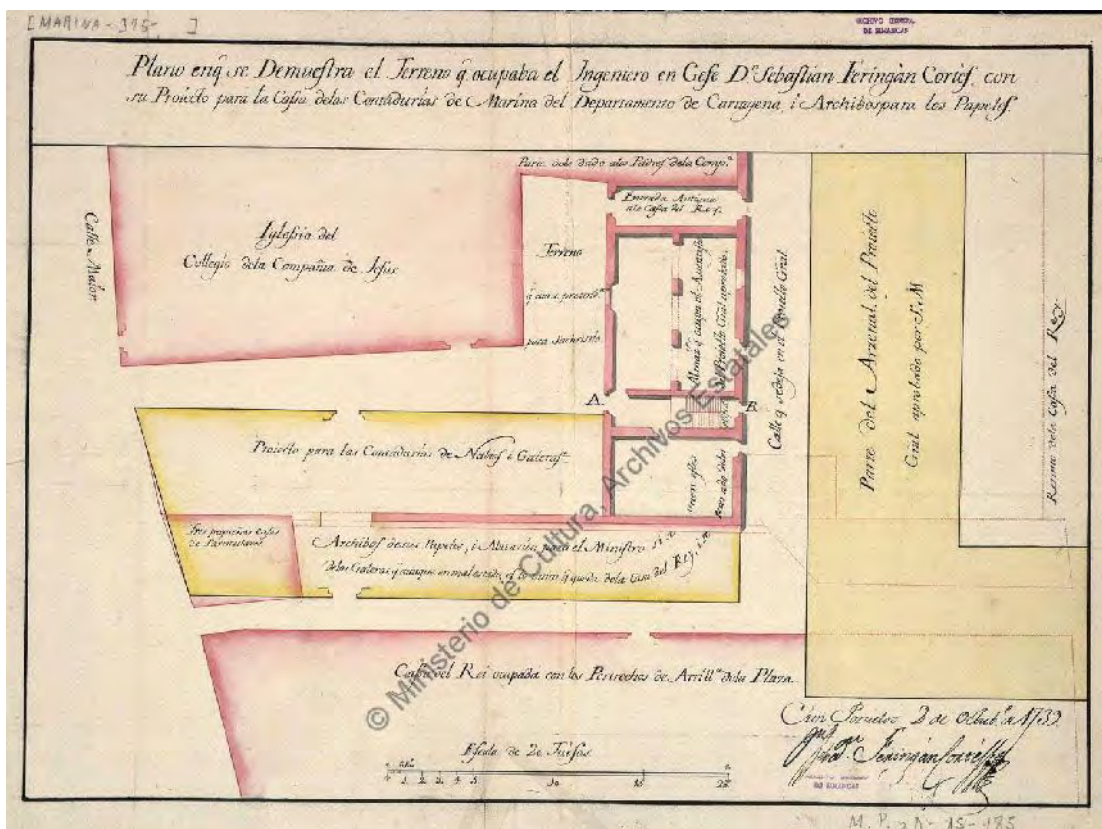
**Identificador**

**Ejemplares** SGE MP RM, 50

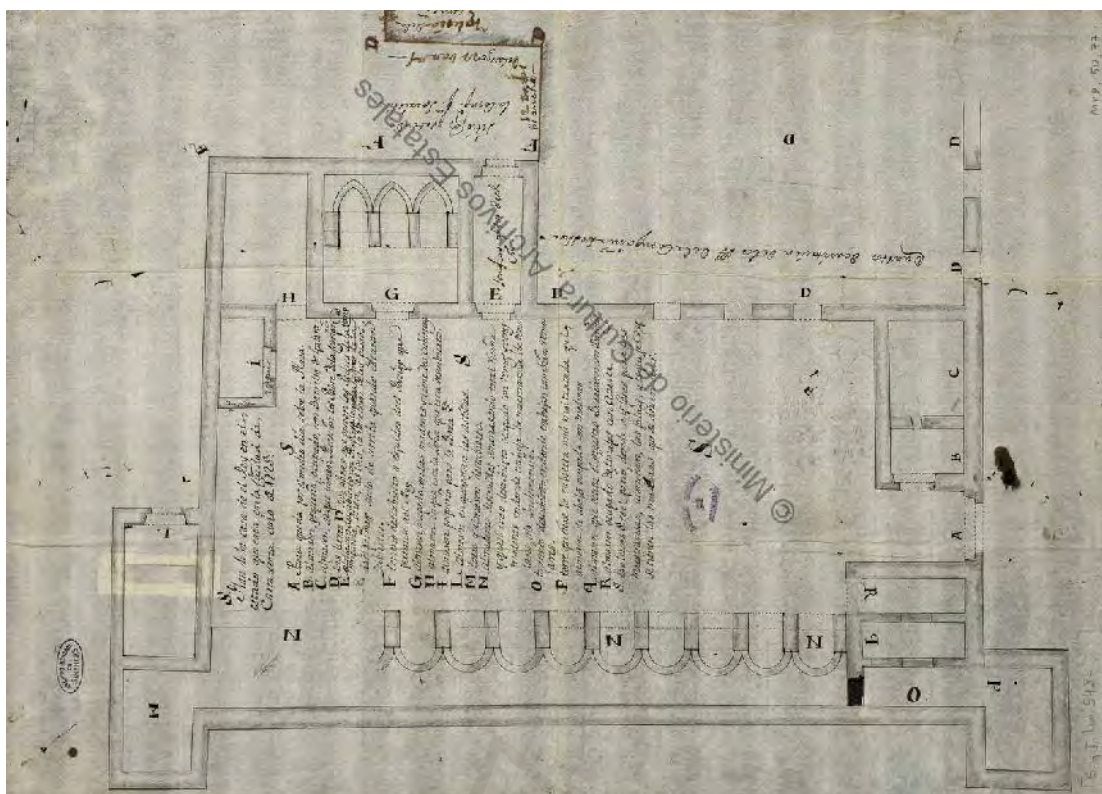
**Acceso a imágenes** [http://archivoweb.carm.es/archivoGeneral/arg.muestra\\_detalle?idses=0&pref\\_id=2295450](http://archivoweb.carm.es/archivoGeneral/arg.muestra_detalle?idses=0&pref_id=2295450)

**Disponible** Se permite la consulta gratuita de toda la información contenida en esta sede y la libre divulgación de la misma.



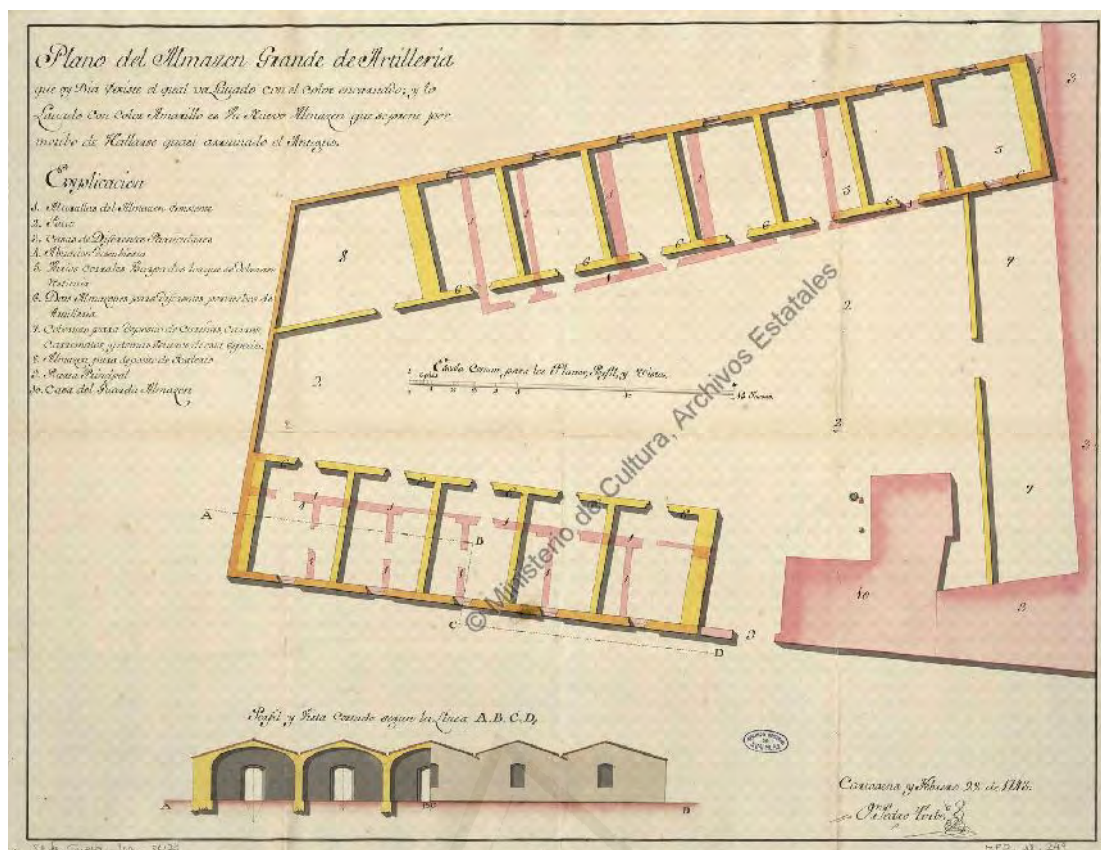


<b>Título</b>	<i>Plano en que se Demuestra el Terreno que ocupaba el Ingeniero en Gefe Don Sebastián Feringan Cortés con su Proyecto para la Cassa de las Contadurias de Marina del Departamento de Cartagena i Archibos para los Papeles</i>
<b>Título alternativo</b>	Cartagena (Murcia). Edificios. Planos. 1739
<b>Fecha de creación</b>	2 de octubre de 1739
<b>Descripción física</b>	1 plano : ms., col. ; 48 x 35 cm
<b>Descripción</b>	AGS. Secretaría de Marina, 00375. Revisado todo el legajo no se ha encontrado la documentación referente al mismo. Este plano se había sacado de su legajo sin poner en él indicación de procedencia. Se le incluyó en la documentación del año que figuraba en el plano.; Tinta y colores a la aguada, ocre, amarillo y encarnado. Con rotulación.; Conservación [Muy Buena]; Manuscrito sobre papel.
<b>Autor</b>	Feringan Cortés, Sebastián
<b>Referencias</b>	Mapas, planos y dibujos (Años 1503-1805). Volumen I : p. 295
<b>Proveedor</b>	Catálogo Colectivo de la Red de Bibliotecas de los Archivos Estatales
<b>Identificador</b>	oai:rebae.mcu.es:180249
<b>Ejemplares</b>	Archivo General de Simancas. Signatura: MPD, 15, 185. Ubicación Anterior: SMA, 00375
<b>Acceso a imágenes</b>	<a href="http://www.mcu.es/ccbae/es/consulta/registro.cmd?id=180249">http://www.mcu.es/ccbae/es/consulta/registro.cmd?id=180249</a>
<b>Disponible</b>	Dominio Público Marcos 1.0 No Copyright



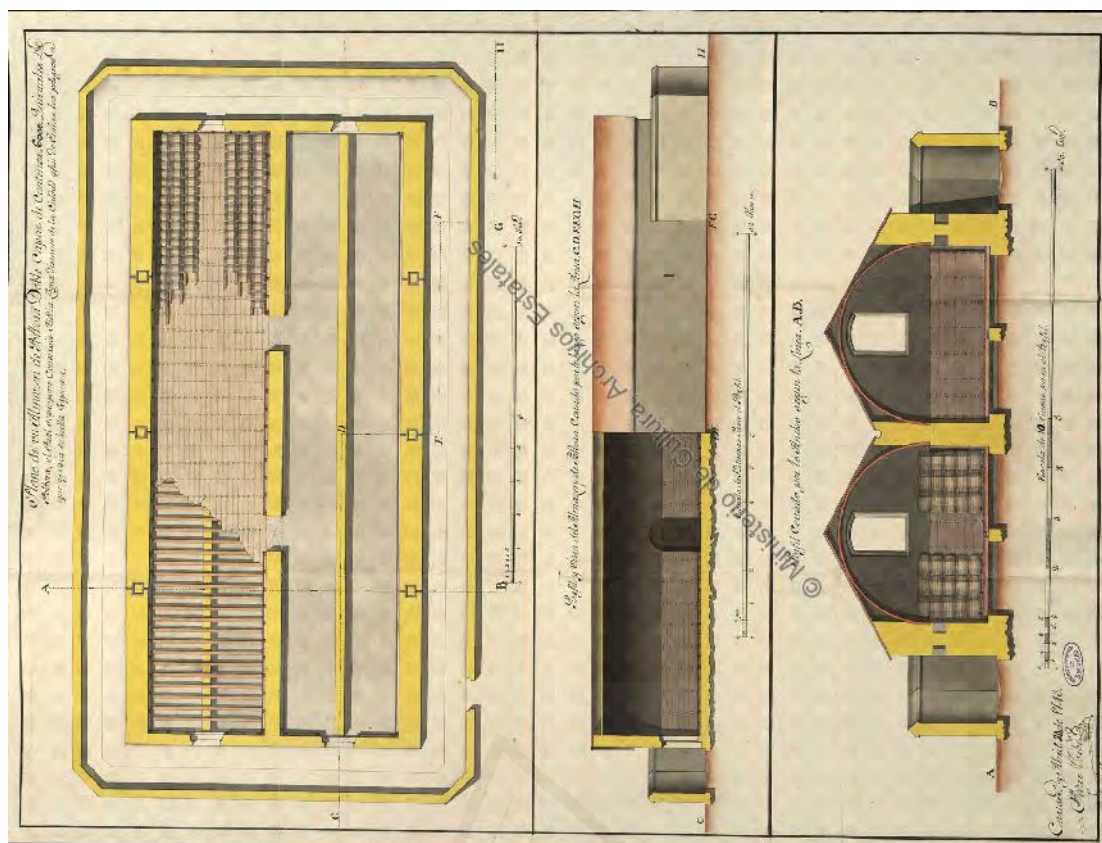
<b>Título</b>	<i>Plano de la casa Real de Cartagena junto a dependencias del Colegio de la Compañía de Jesús.</i>
<b>Título alternativo</b>	Cartagena (Murcia). Edificios. Planos. 1739
<b>Fecha de creación</b>	1739
<b>Descripción física</b>	Archivo General de Simancas. Signatura: MPD, 50, 077. Ubicación Anterior: GYJ, 00548
<b>Descripción</b>	AGS. Gracia y Justicia, Legajos, 00548. Con carta de D. Felix José Combari y Poyo, de 3 de junio de 1739.; Tinta y aguada gris. Con explicación.; Manuscrito sobre papel
<b>Autor</b>	
<b>Referencias</b>	Mapas, planos y dibujos (Años 1508-1962). Volumen II : p. 114
<b>Proveedor</b>	Catálogo Colectivo de la Red de Bibliotecas de los Archivos Estatales
<b>Identificador</b>	oai:rebae.mcu.es:183797
<b>Ejemplares</b>	Archivo General de Simancas. Signatura: MPD, 50, 077. Ubicación Anterior: GYJ, 00548
<b>Acceso a imágenes</b>	<a href="http://www.mcu.es/ccbae/es/consulta/resultados_busqueda.cmd?tipo_busqueda=mapas_planos_dibujos&amp;posicion=10&amp;forma=ficha&amp;id=71600">http://www.mcu.es/ccbae/es/consulta/resultados_busqueda.cmd?tipo_busqueda=mapas_planos_dibujos&amp;posicion=10&amp;forma=ficha&amp;id=71600</a>
<b>Disponible</b>	Dominio Público Marcos 1.0 No Copyright



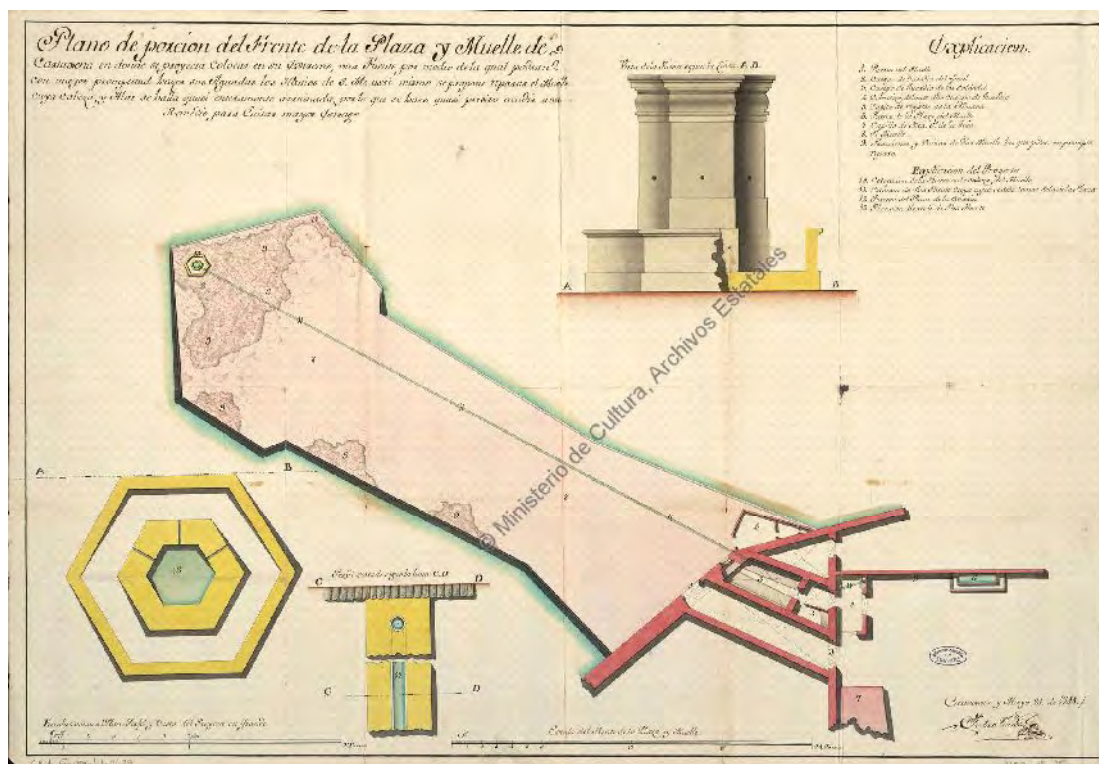


<b>Título</b>	<i>Plano del Almacen Grande de Artilleria que oy Dia existe el qual va Lavado con el color encarnado; y lo Lavado con color Amarillo e un Nuevo Almacen que se pone por motivo de Hallarse quasi arruinado el Antiguo</i>
<b>Título alternativo</b>	Cartagena (Murcia). Construcciones militares. Planos. 1743
<b>Fecha de creación</b>	22 de febrero de 1743
<b>Descripción física</b>	1 plano : ms., col. ; 42 x 54 cm
<b>Descripción</b>	AGS. Secretaría de Guerra, Legajos, 03479. Entre otros documentos con carta de Andrés de Bertodano a José del Campillo, Cartagena 3 de abril de 1743; Tinta y colores a la aguada encarnado, gris y amarillo. Explicación con clave alfabética; Rúbrica del autor; Manuscrito sobre papel.
<b>Autor</b>	Torbe, Pedro
<b>Referencias</b>	Sin publicar
<b>Proveedor</b>	Catálogo Colectivo de la Red de Bibliotecas de los Archivos Estatales
<b>Identificador</b>	oai:rebae.mcu.es:177182
<b>Ejemplares</b>	Archivo General de Simancas. Signatura: MPD, 18, 249. Ubicación Anterior: SGU, 03479
<b>Acceso a imágenes</b>	<a href="http://www.mcu.es/ccbae/es/consulta/resultados_busqueda.cmd?tipo_búsqueda=mapas_planos_dibujos&amp;posicion=2&amp;forma=ficha&amp;id=69931">http://www.mcu.es/ccbae/es/consulta/resultados_busqueda.cmd?tipo_búsqueda=mapas_planos_dibujos&amp;posicion=2&amp;forma=ficha&amp;id=69931</a>
<b>Disponible</b>	Dominio Público Marcos 1.0 No Copyright

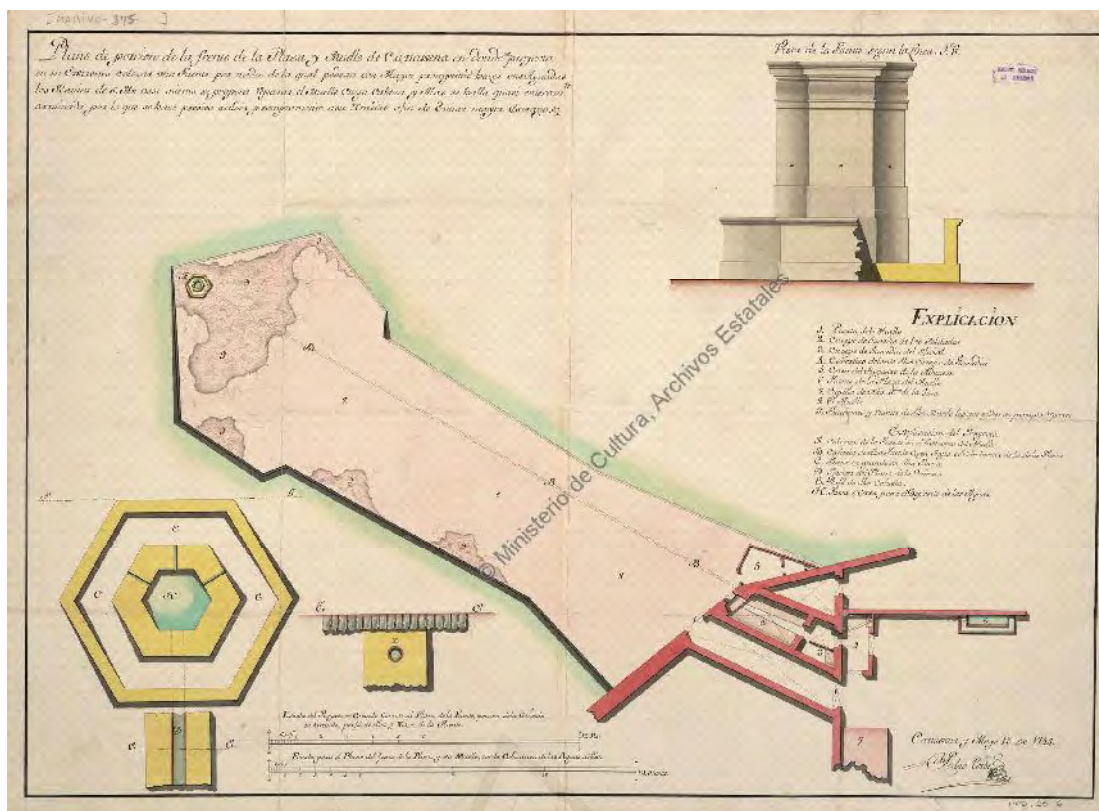




<b>Título</b>	<i>Plano de un Almacen de Polvora Doble capaz de contener 6000 quintales De Polvora, el Qual de propone construir media legua distante de la Ciudad...</i>
<b>Título alternativo</b>	Cartagena (Murcia). Almacenes de polvora. Planos. 1743
<b>Fecha de creación</b>	24 de abril de 1743
<b>Descripción física</b>	1 plano : ms., col. ; 56 x 43 cm
<b>Descripción</b>	Perfiles con escala; AGS. Secretaría de Guerra, Legajos, 03479. Entre otros documentos con carta de Pedro Torbe al Duque de Caylus, Cartagena 24 de abril de 1743; Tinta y colores a la aguada amarillo y gris. Con rotulaciones; Rúbrica del autor; Manuscrito sobre papel.
<b>Autor</b>	Torbe, Pedro
<b>Referencias</b>	Sin publicar
<b>Proveedor</b>	Catálogo Colectivo de la Red de Bibliotecas de los Archivos Estatales
<b>Identificador</b>	oai:rebae.mcu.es:177189
<b>Ejemplares</b>	Archivo General de Simancas. Signatura: MPD, 18, 256. Ubicación Anterior: SGU, 03479
<b>Acceso a imágenes</b>	<a href="http://www.mcu.es/ccbae/es/consulta/resultados_busqueda.cmd?tipo_busqueda=mapas_planos_dibujos&amp;posicion=1&amp;forma=ficha&amp;id=69956">http://www.mcu.es/ccbae/es/consulta/resultados_busqueda.cmd?tipo_busqueda=mapas_planos_dibujos&amp;posicion=1&amp;forma=ficha&amp;id=69956</a>
<b>Disponible</b>	Dominio Público Marcos 1.0 No Copyright

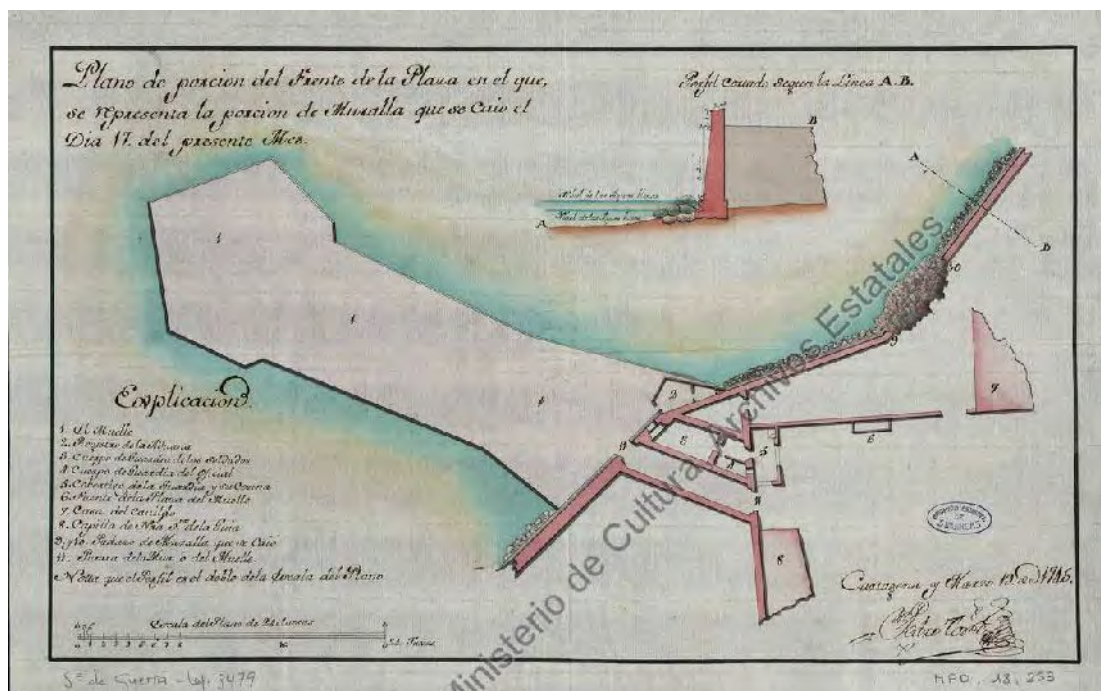


<b>Título</b>	<i>Plano de porcion del Frente de la Plaza y Muelle de Cartaxena en donde se proyecta colocar en su extremo, una Fuente... assi mismo se propone reparar el Muelle cuya cabeza y Alas se halla quasi enteramente arruinada...</i>
<b>Título alternativo</b>	Cartagena (Murcia). Planos de poblacion. 1744
<b>Fecha de creación</b>	21 de mayo de 1744
<b>Descripción física</b>	1 plano : ms., col. ; 45 x 65 cm
<b>Descripción</b>	Escala del frente de la Plaza y Muelle [ca. 1:190]. 24 toesas [= 21 cm]; AGS. Secretaría de Guerra, Legajos, 03479. En una carpetilla que pone: Fortificación, Año 1744. Valencia y Murcia correspondencia general; Tinta y colores a la aguada encarnado, gris y amarillo. Explicación con clave numérica; Rúbrica del autor; Manuscrito sobre papel.
<b>Autor</b>	Torbe, Pedro
<b>Referencias</b>	Sin publicar
<b>Proveedor</b>	Catálogo Colectivo de la Red de Bibliotecas de los Archivos Estatales
<b>Identificador</b>	oai:rebae.mcu.es:177185
<b>Ejemplares</b>	Archivo General de Simancas. Signatura: MPD, 18, 252. Ubicación Anterior: SGU, 03479
<b>Acceso a imágenes</b>	<a href="http://www.mcu.es/ccbae/es/consulta/registro.cmd?id=177185">http://www.mcu.es/ccbae/es/consulta/registro.cmd?id=177185</a>
<b>Disponible</b>	Dominio Público Marcos 1.0 No Copyright

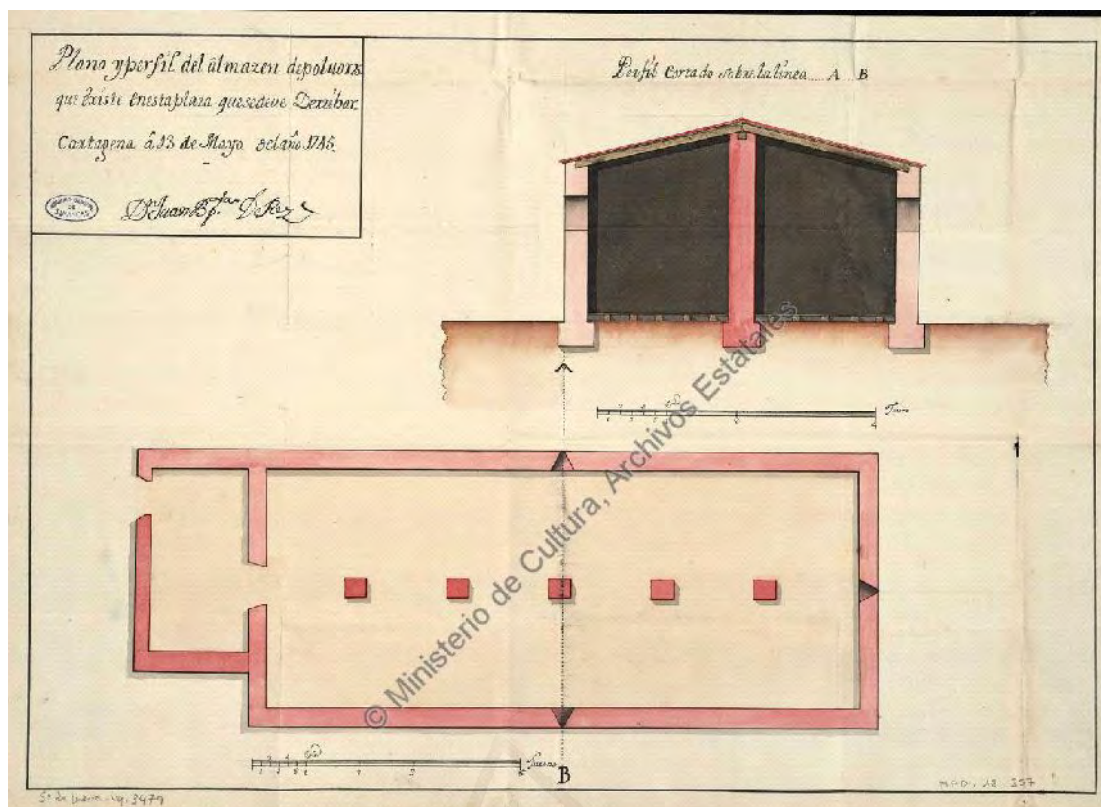


<b>Título</b>	<i>Plano de porción del frente de la plaza y muelle de Cartagena en donde se proyecta en su extremo colocar una fuente por la que se podrán hacer con más rapidez sus aguadas los navíos de S. M. y se propone reparar el muelle por lo arruinado que está</i>
<b>Título alternativo</b>	Cartagena (Murcia). Puertos. Planos. 1744
<b>Fecha de creación</b>	1744
<b>Descripción física</b>	1 plano : ms., col. ; 47 x 65 cm
<b>Descripción</b>	Inserta: [Perfil de la cañería y vista de la fuente] Escala [ca. 1:20]. 12 pies de Castilla [= 18 cm]; AGS. Secretaría de Marina, 00375. Incluido en una Carpeta que pone: "1744. Obras en Cartaxena". En un papel dentro de una Carpeta: "13 de Mayo de 1744. Uno de esta ha, acompañando al Marqués de la Victoria una carta del Ing <sup>o</sup> del Pto. de Cartagena don Pedro Torbe, y un Plano que demuestra el estado en que se halla aquel Muelle. en el Expedite se incluye el Plano de que se trata. Se entregó al Sor. Vargas en 2 de Diciembre de 1807"; Tinta y colores. Con explicación; Manuscrito sobre papel.
<b>Autor</b>	Torbe, Pedro
<b>Referencias</b>	Mapas, planos y dibujos (Años 1503-1805). Volumen I : p. 306
<b>Proveedor</b>	Catálogo Colectivo de la Red de Bibliotecas de los Archivos Estatales
<b>Identificador</b>	oai:rebae.mcu.es:181112
<b>Ejemplares</b>	Archivo General de Simancas. Signatura: MPD, 25, 006. Ubicación Anterior: SMA, 00375
<b>Acceso a imágenes</b>	<a href="http://www.mcu.es/ccbae/es/consulta/registro.cmd?id=181112">http://www.mcu.es/ccbae/es/consulta/registro.cmd?id=181112</a>
<b>Disponible</b>	Dominio Público Marcos 1.0 No Copyright

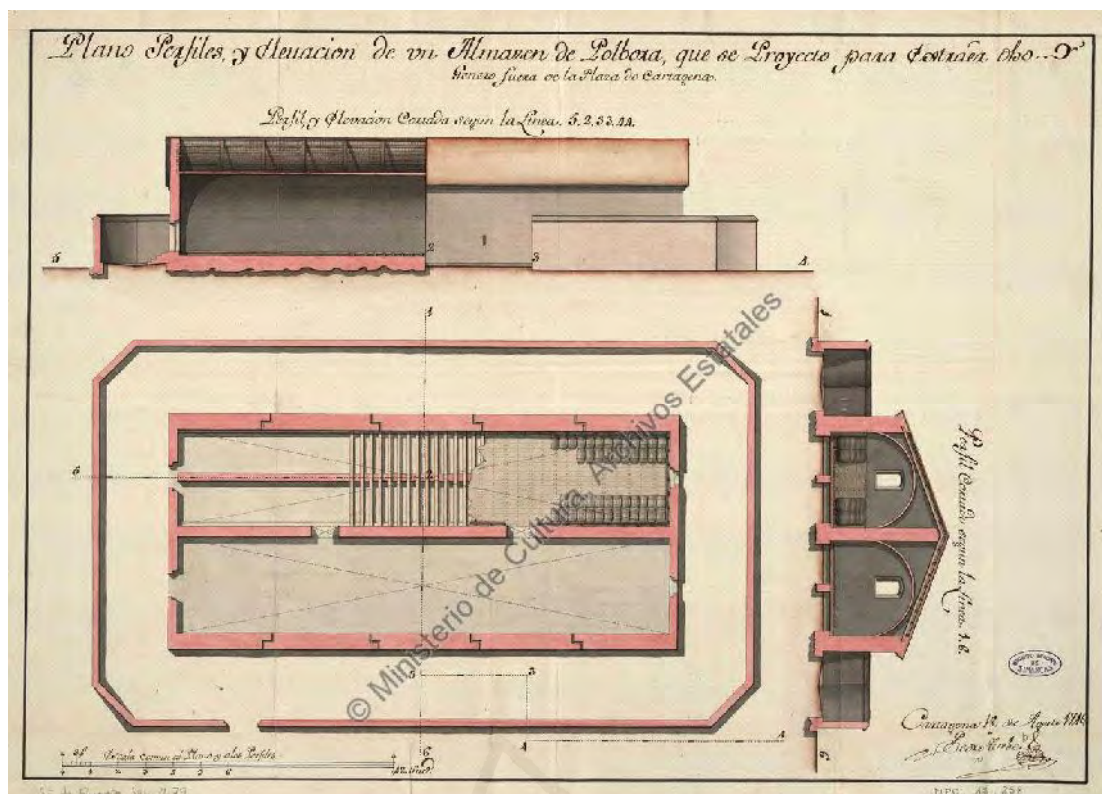




<b>Título</b>	<i>Plano de porcion del Frente de la Plaza en el que, se representa la porcion de Muralla que se caio el Dia 17 del presente mes</i>
<b>Título alternativo</b>	Cartagena (Murcia). Fortificaciones. Planos. 1745
<b>Fecha de creación</b>	19 de marzo de 1745
<b>Descripción física</b>	1 plano : ms., col. ; 24 x 38 cm
<b>Descripción</b>	AGS. Secretaría de Guerra, Legajos, 03479. Entre otros documentos, con carta del Duque de Caylus al Marqués de la Ensenada sobre reparación de un trozo de Muralla derruida, Valencia 24 de marzo de 1745; Tinta y colores a la aguada encarnado, verde y gris. Explicación con clave numérica; Rúbrica del autor; Manuscrito sobre papel.
<b>Autor</b>	Torbe, Pedro
<b>Referencias</b>	Sin publicar
<b>Proveedor</b>	Catálogo Colectivo de la Red de Bibliotecas de los Archivos Estatales
<b>Identificador</b>	oai:rebae.mcu.es:177186
<b>Ejemplares</b>	Archivo General de Simancas. Signatura: MPD, 18, 253. Ubicación Anterior: SGU, 03479
<b>Acceso a imágenes</b>	<a href="http://www.mcu.es/ccbae/es/consulta/registro.cmd?id=177186">http://www.mcu.es/ccbae/es/consulta/registro.cmd?id=177186</a>
<b>Disponibile</b>	Dominio Público Marcos 1.0 No Copyright

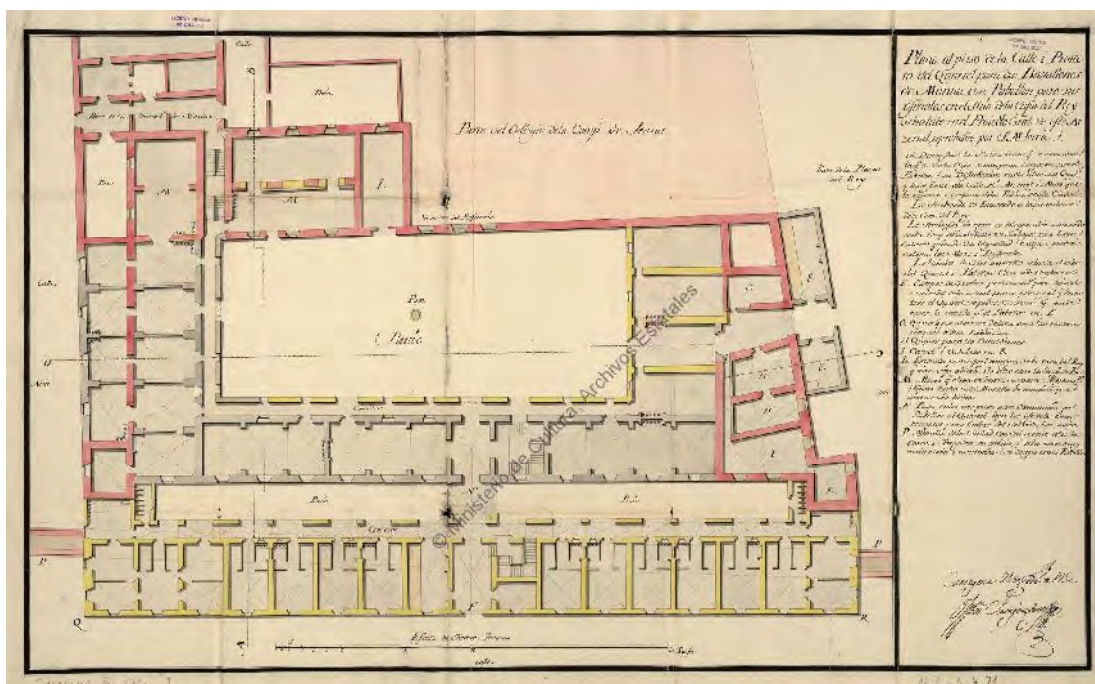


<b>Título</b>	<i>Plano y perfil del almagazén de polvora que existe en esta plaza que se deve Derribar</i>
<b>Título alternativo</b>	Cartagena (Murcia). Almacenes de pólvora. Planos. 1745
<b>Fecha de creación</b>	13 de mayo de 1745
<b>Descripción física</b>	1 plano : ms., col. ; 34 x 47 cm
<b>Descripción</b>	Escala del perfil [ca. 1:60].4 toesas [= 12 cm]; AGS. Secretaría de Guerra, Legajos, 03479. Dentro de un carta de Antonio de Pando y Patiño al Marqués de la Ensenada, Cartagena 7 de julio de 1745; Tinta y colores. Con rotulaciones; Rúbrica del autor; Manuscrito sobre papel.
<b>Autor</b>	Rez, Juan Bautista de
<b>Referencias</b>	Sin publicar
<b>Proveedor</b>	Catálogo Colectivo de la Red de Bibliotecas de los Archivos Estatales
<b>Identificador</b>	oai:rebae.mcu.es:177190
<b>Ejemplares</b>	Archivo General de Simancas. Signatura: MPD, 18, 257. Ubicación Anterior: SGU, 03479
<b>Acceso a imágenes</b>	<a href="http://www.mcu.es/ccbae/es/consulta/resultados_busqueda.cmd?tipo_busqueda=mapas_planos_dibujos&amp;posicion=2&amp;forma=ficha&amp;id=69963">http://www.mcu.es/ccbae/es/consulta/resultados_busqueda.cmd?tipo_busqueda=mapas_planos_dibujos&amp;posicion=2&amp;forma=ficha&amp;id=69963</a>
<b>Disponible</b>	Dominio Público Marcos 1.0 No Copyright

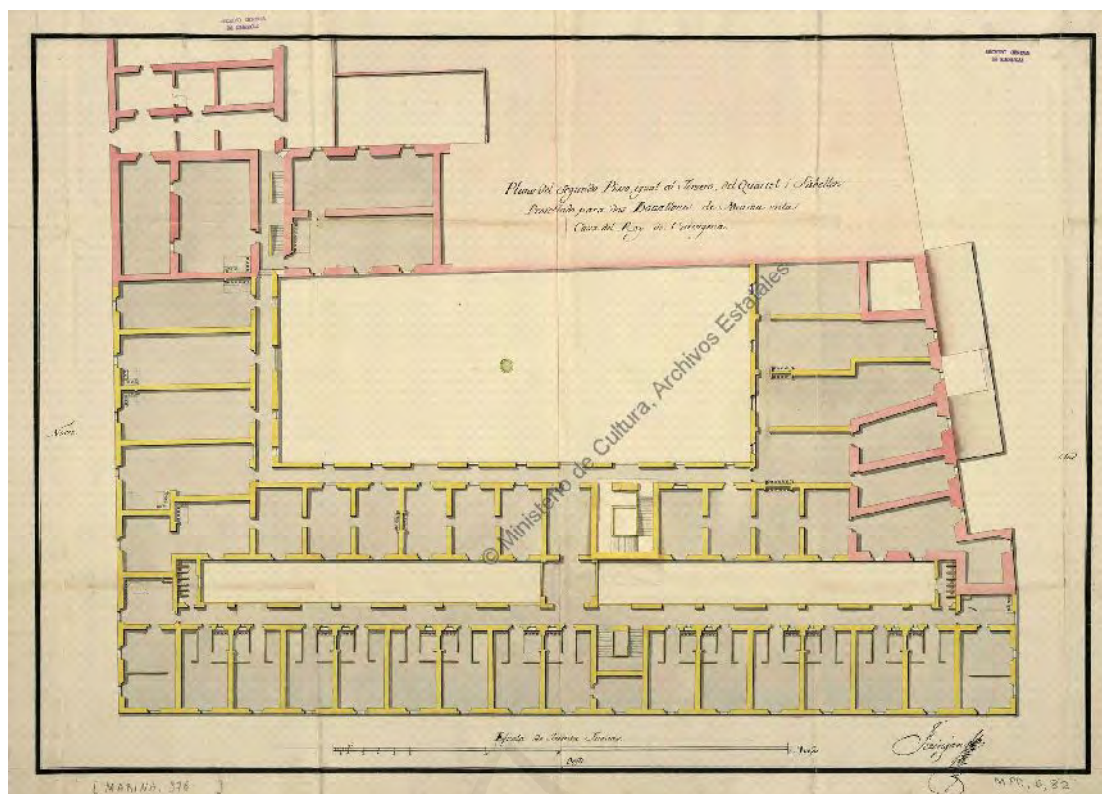


<b>Título</b>	<i>Plano Perfiles, y elevacion de un Almacen de Polvora, que se Proyecto para extraer dicho genero fuera de la Plaza de Cartagena</i>
<b>Título alternativo</b>	Cartagena (Murcia). Almacenes de pólvora. Planos. 1745
<b>Fecha de creación</b>	18 de agosto de 1745
<b>Descripción física</b>	1 plano : ms., col. ; 33 x 47 cm
<b>Descripción</b>	AGS. Secretaría de Guerra, Legajos, 03479. Dentro de una carta de Antonio de Pando y Patiño al Marqués de la Ensenada, Cartagena 1 de septiembre de 1745; Tinta y colores a la aguada encarnado y ocre. Con rotulaciones; Rúbrica del autor; Manuscrito sobre papel.
<b>Autor</b>	Torbe, Pedro
<b>Referencias</b>	Sin publicar
<b>Proveedor</b>	Catálogo Colectivo de la Red de Bibliotecas de los Archivos Estatales
<b>Identificador</b>	oai:rebae.mcu.es:177191
<b>Ejemplares</b>	Archivo General de Simancas. Signatura: MPD, 18, 258. Ubicación Anterior: SGU, 03479
<b>Acceso a imágenes</b>	<a href="http://www.mcu.es/ccbae/es/consulta/registro.cmd?id=177191">http://www.mcu.es/ccbae/es/consulta/registro.cmd?id=177191</a>
<b>Disponible</b>	Dominio Público Marcos 1.0 No Copyright

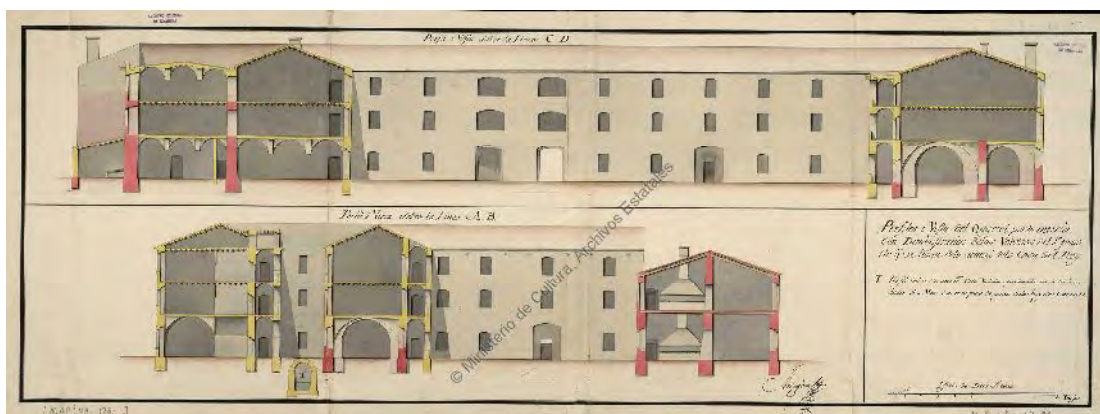




<b>Título</b>	<i>Plano al piso de la Calle i Proyecto del Quartel para dos Battallones de Marina con Pabellon para sus ofiziales en el sitio de la cassa del Rey señalado en el Proyecto Gral. de este Arzenal</i>
<b>Título alternativo</b>	Real Arsenal de Cartagena-Dibujos; Cuarteles-Dibujos; Bases navales-Dibujos; Cartagena-Edificios, estructuras, etc.-Dibujos; Dibujos de arquitectura
<b>Fecha de creación</b>	1750
<b>Descripción física</b>	1 plano : ms., col. ; 47 x 75,5 cm
<b>Descripción</b>	Escala [ca. 1:190]. 30 toesas [= 26,7 cm]; AGS. Secretaría de Marina, 00376. Con carta y presupuesto del coste del ingeniero Feringan al Marqués de la Ensenada, Cartagena, 24 de febrero de 1750.; Tinta y colores a la aguada, amarillo, gris y encarnado. Con explicación en clave alfabética.; Conservación [Muy Buena]; Manuscrito sobre papel
<b>Autor</b>	Feringan Cortés, Sebastián
<b>Referencias</b>	Referencias: Mapas, planos y dibujos (Años 1503-1805). Volumen I : p. 300
<b>Proveedor</b>	Catálogo Colectivo de la Red de Bibliotecas de los Archivos Estatales
<b>Identificador</b>	oai:rebae.mcu.es:178358
<b>Ejemplares</b>	Archivo General de Simancas. Signatura: MPD, 04, 071. Ubicación Anterior: SMA, 00376
<b>Acceso a imágenes</b>	<a href="http://www.mcu.es/ccbae/es/consulta/registro.cmd?id=178358">http://www.mcu.es/ccbae/es/consulta/registro.cmd?id=178358</a>
<b>Disponible</b>	Dominio Público Marcos 1.0 No Copyright



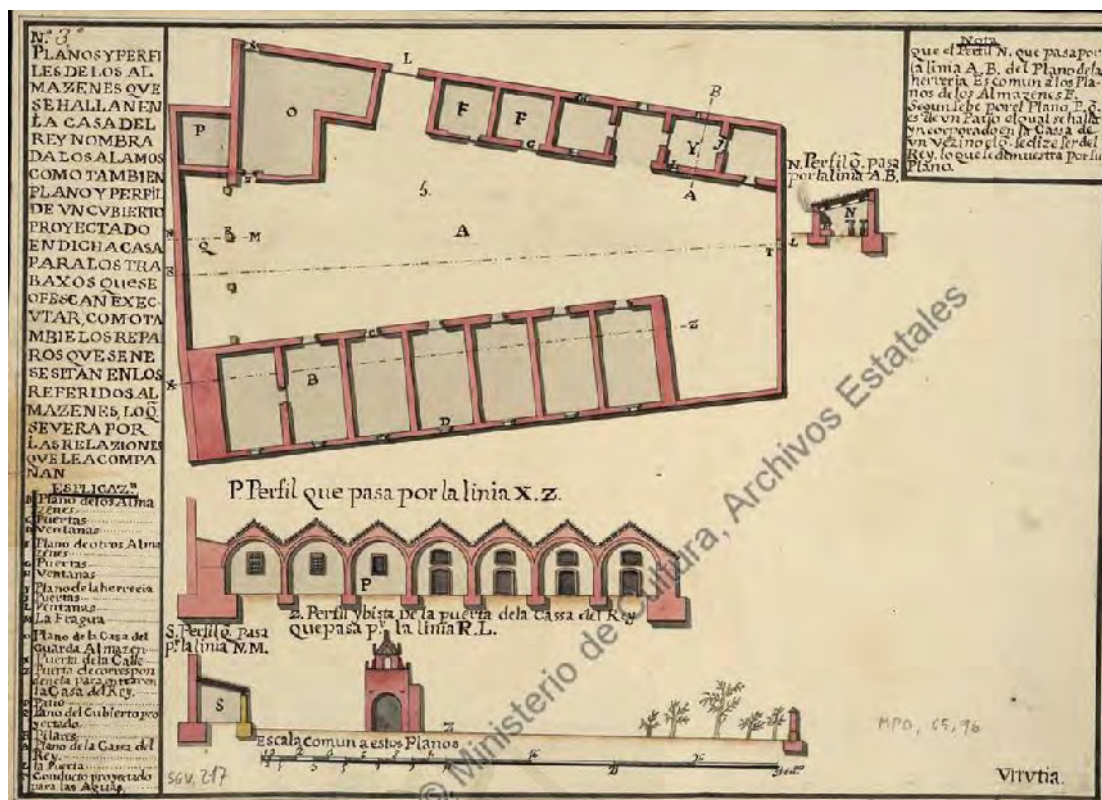
<b>Título</b>	<i>Plano del segundo Pisso, igual al Terzero, del Quartel y Pabellón Proiectado para dos Battallones de Marina en la Cassa del Rey del Cartagena</i>
<b>Título alternativo</b>	Cartagena (Murcia). Construcciones militares. Planos. 1750
<b>Fecha de creación</b>	1750
<b>Descripción física</b>	1 plano : ms., col. ; 46,5 x 65,2 cm
<b>Descripción</b>	AGS. Secretaría de Marina, 00376. Con carta y presupuesto del citado Feringan al Marqués de la Ensenada, Cartagena, 24 de febrero de 1750.; Tinta y colores a la aguada, amarillo, gris y encarnado.; Conservación [Muy Buena]; Manuscrito sobre papel.
<b>Autor</b>	Feringan Cortés, Sebastián
<b>Referencias</b>	Mapas, planos y dibujos (Años 1503-1805). Volumen I : p. 300
<b>Proveedor</b>	Catálogo Colectivo de la Red de Bibliotecas de los Archivos Estatales
<b>Identificador</b>	oai:rebae.mcu.es:178794
<b>Ejemplares</b>	Archivo General de Simancas. Signatura: MPD, 06, 082. Ubicación Anterior: SMA, 00376
<b>Acceso a imágenes</b>	<a href="http://www.mcu.es/ccbae/es/consulta/registro.cmd?id=178794">http://www.mcu.es/ccbae/es/consulta/registro.cmd?id=178794</a>
<b>Disponible</b>	Dominio Público Marcos 1.0 No Copyright



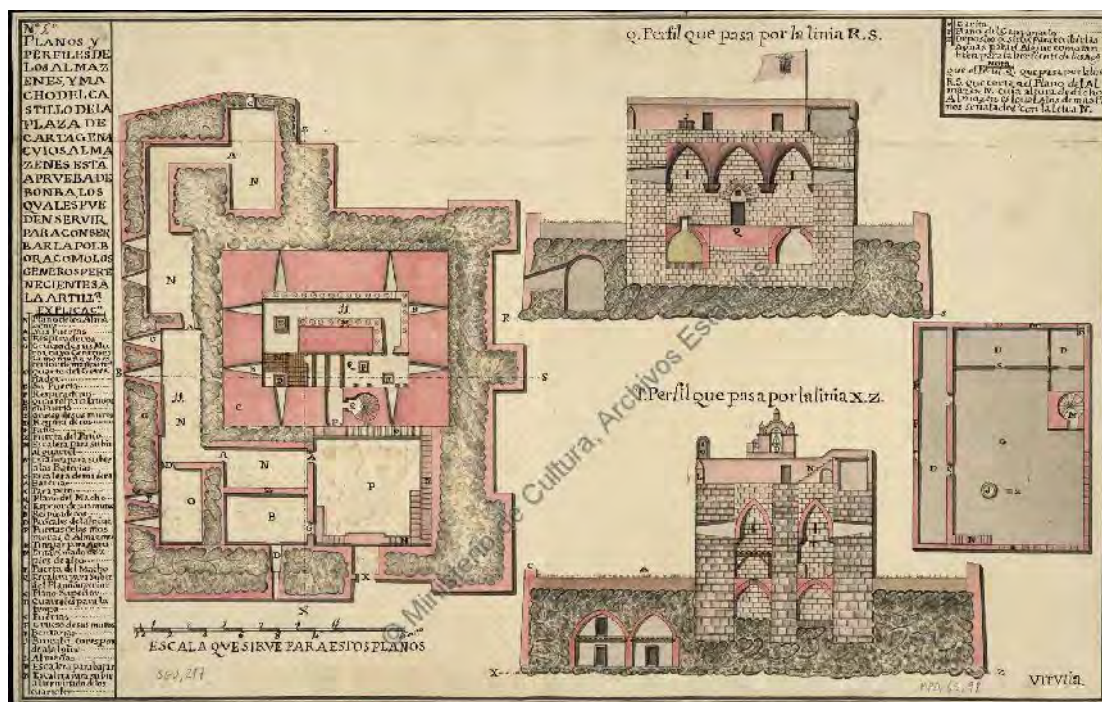
<b>Título</b>	<i>Perfiles y Vista de un Quartel por lo interior con Demostración de las Vóvedas del 1º piso i lo q[ue] se toma de lo actual de la Casa del Rey</i>
<b>Título alternativo</b>	Cartagena (Murcia). Construcciones militares. Planos. 1750
<b>Fecha de creación</b>	1750
<b>Descripción física</b>	1 plano : ms., col. ; 34 x 90 cm
<b>Descripción</b>	Perfil y Vista sobre la Linea A. B.; Perfil y Vista sobre la Linea C. D.; AGS. Secretaría de Marina, 00376. Con carta de Feringan al Marqués de la Ensenada, Cartagena, 24 de febrero de 1750.; Tinta y colores a la aguada, gris, amarillo y encarnado. Con explicación; Conservación [Muy Buena]; Manuscrito sobre papel.
<b>Autor</b>	Feringan Cortés, Sebastián
<b>Referencias</b>	Mapas, planos y dibujos (Años 1503-1805). Volumen I : p. 301
<b>Proveedor</b>	Catálogo Colectivo de la Red de Bibliotecas de los Archivos Estatales
<b>Identificador</b>	oai:rebae.mcu.es:179976
<b>Ejemplares</b>	Archivo General de Simancas. Signatura: MPD, 14, 021. Ubicación Anterior: SMA, 00376
<b>Acceso a imágenes</b>	<a href="http://www.mcu.es/ccbae/es/consulta/registro.cmd?id=179976">http://www.mcu.es/ccbae/es/consulta/registro.cmd?id=179976</a>
<b>Disponible</b>	Dominio Público Marcos 1.0 No Copyright

Universitat d'Alacant  
Universidad de Alicante



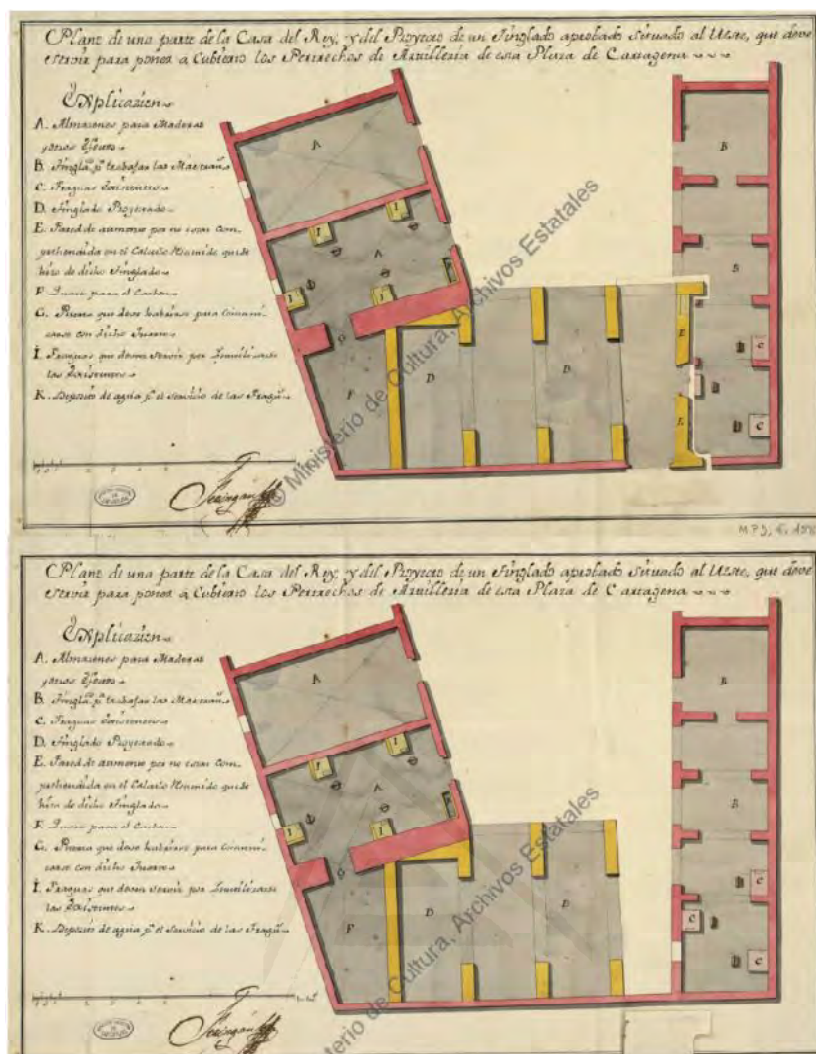


<b>Título</b>	<i>Planos y perfiles de los almagenes que se hallan en la casa del Rey nombrada los Alamos como tambien plano y perfiles de un cubierto proyectado en dicha casa...</i>
<b>Título alternativo</b>	Cartagena (Murcia). Construcciones militares. Planos. 1750
<b>Fecha de creación</b>	1750
<b>Descripción física</b>	1 plano : ms., col. ; 27 x 38 cm
<b>Descripción</b>	En el angulo superior izquierdo: nº 3.; Inserta: P, perfil que pasa por la linea X, Z ; Z, perfil y vista de la puerta de la casa del Rey que pasa p[or] la linea R, L ; S, perfil que pasa p[or] la linea N, M ; N, perfil que pasa por la linea A, B. ; AGS. Secretaría de Guerra, Legajos, 00217. En carpeta con tít. : Artillería, Cartaxena, 1750: Almacenes de polbora.; Tinta y colores a la aguada, encarnado, gris, amarillo y ocre.; Conservación [Muy Buena]. Explicación con clave alfabética.; Manuscrito sobre papel
<b>Autor</b>	Fernández Urrutia, Francisco
<b>Referencias</b>	Sin publicar.
<b>Proveedor</b>	Catálogo Colectivo de la Red de Bibliotecas de los Archivos Estatales
<b>Identificador</b>	oai:rebae.mcu.es:181965
<b>Ejemplares</b>	Archivo General de Simancas. Signatura: MPD, 65, 096. Ubicación Anterior: SGU, 00217
<b>Acceso a imágenes</b>	<a href="http://www.mcu.es/ccbae/es/consulta/registro.cmd?id=181965">http://www.mcu.es/ccbae/es/consulta/registro.cmd?id=181965</a>
<b>Disponible</b>	Dominio Público Marcos 1.0 No Copyright



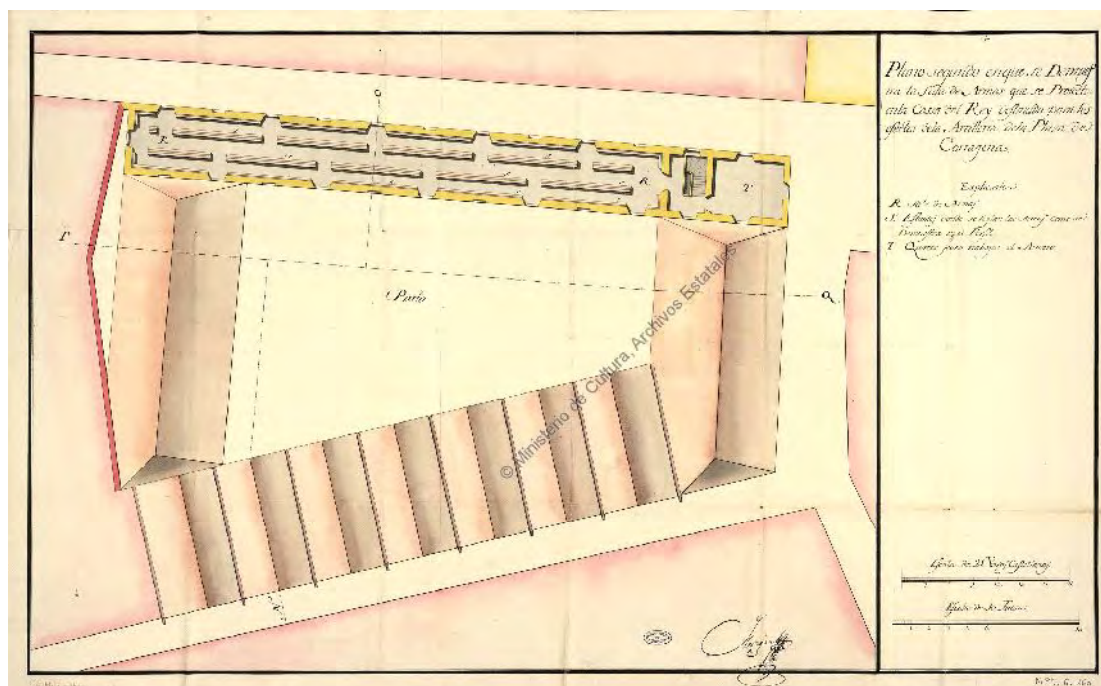
<b>Título</b>	<i>Planos y perfiles de los almacenes y macho del Castillo de la Plaza de Cartagena...</i>
<b>Título alternativo</b>	Cartagena (Murcia). Fortificaciones. Planos. 1750; Cartagena (Murcia). Almacenes de pólvora. Planos. 1750
<b>Fecha de creación</b>	1750
<b>Descripción física</b>	1 plano : ms., col. ; 33 x 51 cm
<b>Descripción</b>	En el ángulo superior izquierdo: nº 5.; Inserta: Q, perfil que pasa por la línea R, S.; T, perfil que pasa por la línea X, Z.; AGS. Secretaría de Guerra, Legajos, 00217. En carpeta con título: Artillería, Cartaxena, 1750: Almacenes de pólvora.; Tinta y colores a la aguada, encarnado, gris y ocre.; Conservación [Muy Buena]. Explicación con clave alfabética.; Manuscrito sobre papel.
<b>Autor</b>	Fernández Urrutia, Francisco
<b>Referencias</b>	Sin publicar
<b>Proveedor</b>	Catálogo Colectivo de la Red de Bibliotecas de los Archivos Estatales
<b>Identificador</b>	oai:rebae.mcu.es:181967
<b>Ejemplares</b>	Archivo General de Simancas. Signatura: MPD, 65, 098. Ubicación Anterior: SGU, 00217
<b>Acceso a imágenes</b>	<a href="http://www.mcu.es/ccbae/es/consulta/registro.cmd?id=181967">http://www.mcu.es/ccbae/es/consulta/registro.cmd?id=181967</a>
<b>Disponible</b>	Dominio Público Marcos 1.0 No Copyright



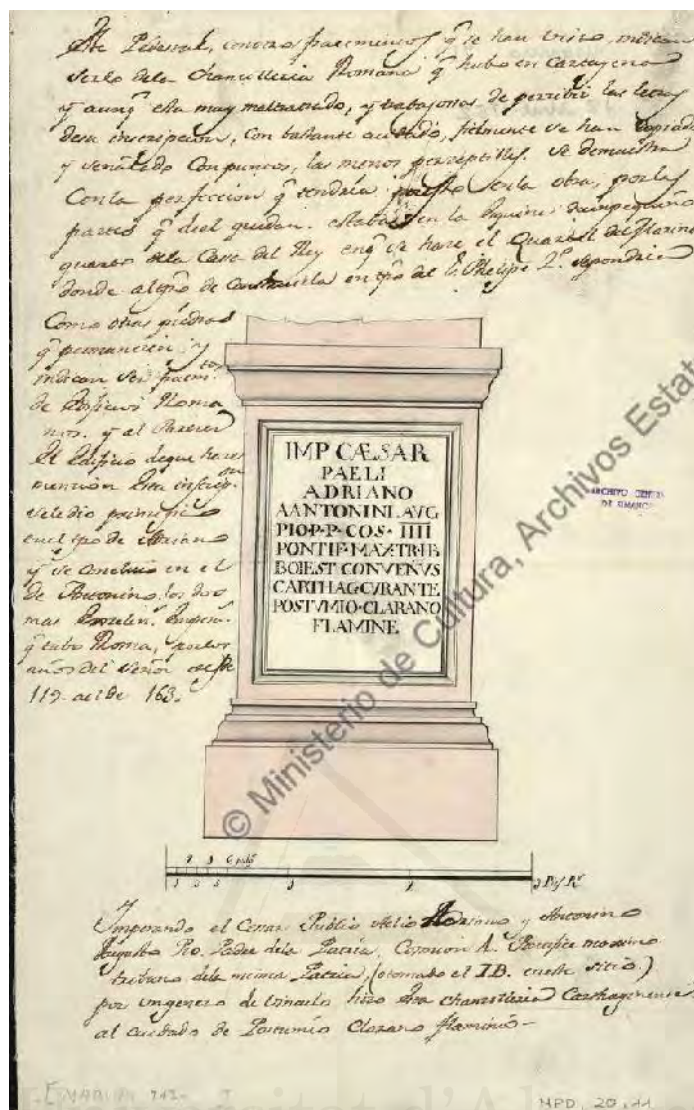


<b>Título</b>	<i>Plano de una parte de la Casa del Rey y del Proyecto de un Tinglado aprobado situado al Oeste, que deve servir para poner a Cubierto los Pertrechos de Artillería de esta Plaza de Cartagena</i>
<b>Título alternativo</b>	Cartagena (Murcia). Construcciones militares. Planos. 1752
<b>Fecha de creación</b>	1752
<b>Descripción física</b>	1 plano : ms., col. ; 29,8 x 46,3 cm
<b>Descripción</b>	Inserta plano superpuesto.; AGS. Secretaría de Guerra, Legajos, 03481. Entre otros documentos, con carta de D. Sebastián Feringán Cortés al duque de Caylus, Cartagena, 1º de mayo de 1752.; Tinta y colores a la aguada, gris, amarillo, ocre y encarnado. Con explicación en clave alfabética.; Conservación [Muy Buena]; Manuscrito sobre papel.
<b>Autor</b>	Feringán Cortés, Sebastián
<b>Referencias</b>	Mapas, planos y dibujos (Años 1503-1805). Volumen I : p. 123
<b>Proveedor</b>	Catálogo Colectivo de la Red de Bibliotecas de los Archivos Estatales
<b>Identificador</b>	oai:rebae.mcu.es:178868
<b>Ejemplares</b>	Archivo General de Simancas. Signatura: MPD, 06, 158. Ubicación Anterior: SGU, 03481
<b>Acceso a imágenes</b>	<a href="http://www.mcu.es/ccbae/es/consulta/registro.cmd?id=178868">http://www.mcu.es/ccbae/es/consulta/registro.cmd?id=178868</a>
<b>Disponible</b>	Dominio Público Marcos 1.0 No Copyright

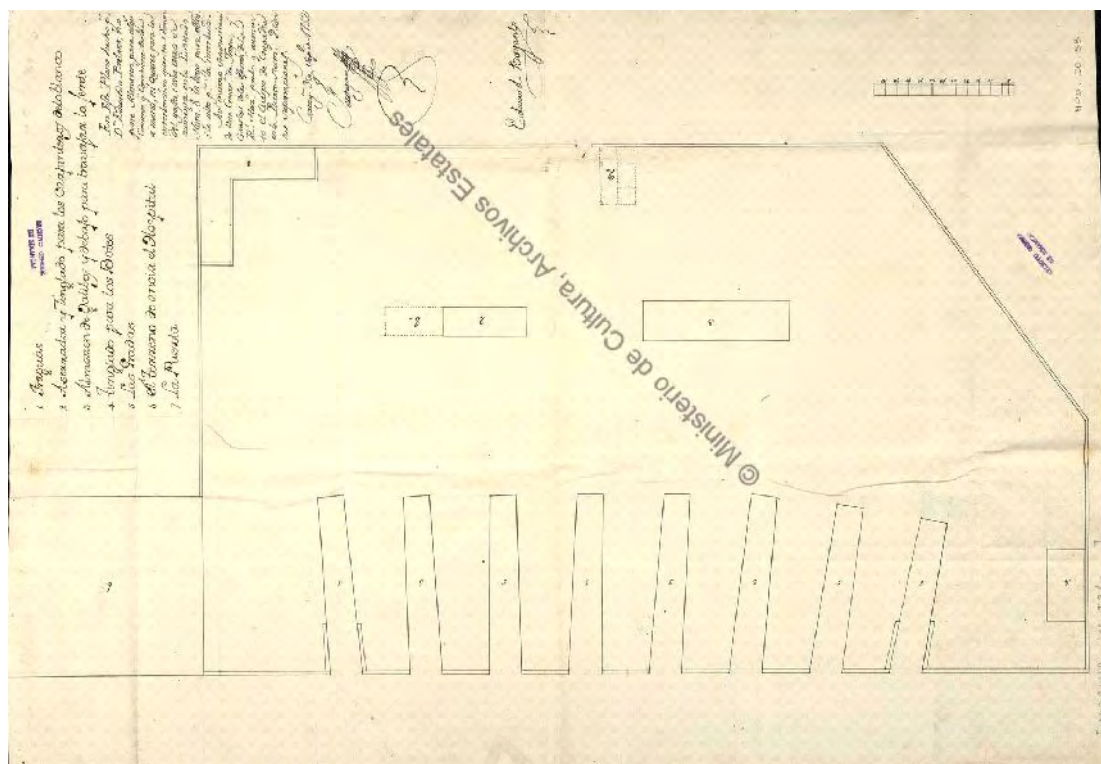




<b>Título</b>	<i>Plano segundo en que se Demuestra la sala de Armas que se proyecta en la Cassa del Rey destinada para los efectos de la Artillería de la Plaza de Cartagena</i>
<b>Título alternativo</b>	Cartagena (Murcia). Construcciones militares. Planos. 1752
<b>Fecha de creación</b>	1752
<b>Descripción física</b>	1 plano : ms., col. ; 52,7 x 85,3 cm
<b>Descripción</b>	Escala también expresada en [ca. 1:140]. 21 varas castellanas [= 12,8 cm]; AGS. Secretaría de Guerra, Legajos, 03481. Entre otros documentos, con carta de D. Sebastián Feringán Cortés al duque de Caylus, Cartagena, 1º de mayo de 1752.; Tinta y colores a la aguada, ocre, gris, amarillo y encarnado. Con explicación en clave alfabética.; Conservación [Muy Buena]; Manuscrito sobre papel.
<b>Autor</b>	Feringán Cortés, Sebastián
<b>Referencias</b>	Mapa relacionado con otro de tit. : Vista y Perfiles sobre la línea N. O. [MPD, 06, 159]; Mapas, planos y dibujos (Años 1503-1805). Volumen I : p. 124
<b>Proveedor</b>	Catálogo Colectivo de la Red de Bibliotecas de los Archivos Estatales
<b>Identificador</b>	oai:rebae.mcu.es:178870
<b>Ejemplares</b>	Archivo General de Simancas. Signatura: MPD, 06, 160. Ubicación Anterior: SGU, 03481
<b>Acceso a imágenes</b>	<a href="http://www.mcu.es/ccbae/es/consulta/registro.cmd?id=178870">http://www.mcu.es/ccbae/es/consulta/registro.cmd?id=178870</a>
<b>Disponible</b>	Dominio Público Marcos 1.0 No Copyright

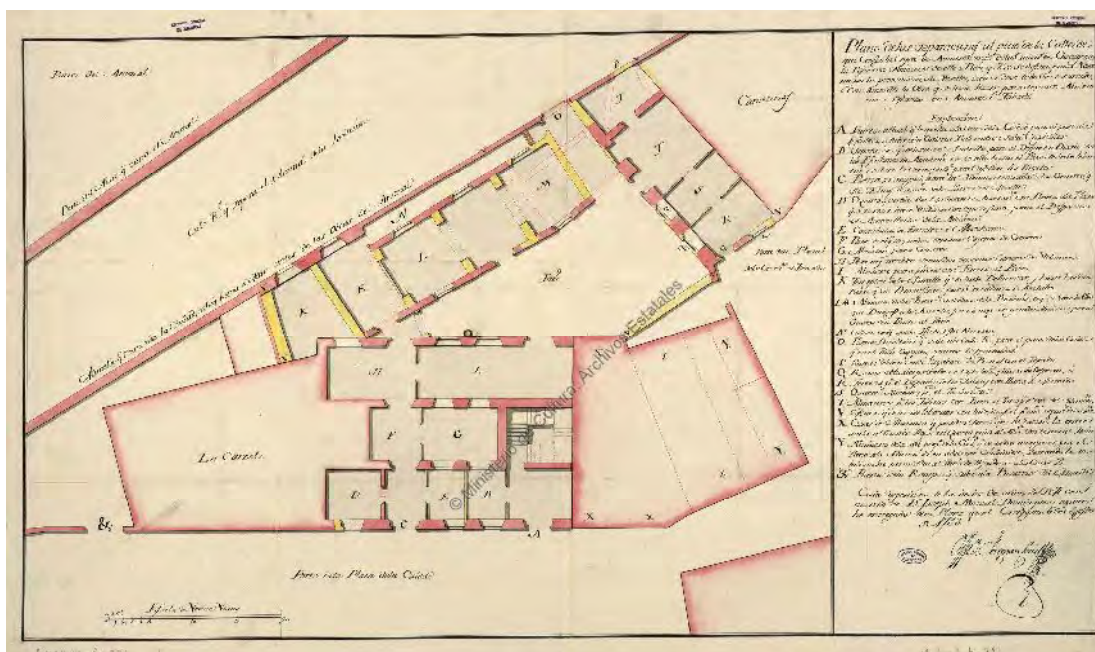


<b>Título</b>	Copia de la inscripción de un pedestal romano conmemorativo del Convento jurídico de Cartagena de la época de Adriano y Antonio Pío según la inscripción
<b>Título alternativo</b>	Cartagena (Murcia). Conventos. Planos. 1752
<b>Fecha de creación</b>	1752
<b>Descripción física</b>	1 plano : ms., col. ; 38 x 24 cm
<b>Descripción</b>	AGS. Secretaría de Marina, 00713. Remitido con carta de Feringan Cortés al Marqués de la Ensenada, desde Cartagena, 18 de abril de 1752.; Tinta y colores. Con explicación; Manuscrito sobre papel
<b>Autor</b>	1 plano : ms., col. ; 38 x 24 cm
<b>Referencias</b>	Referencias: Mapas, planos y dibujos (Años 1503-1805). Volumen I : p. 300
<b>Proveedor</b>	Catálogo Colectivo de la Red de Bibliotecas de los Archivos Estatales
<b>Identificador</b>	oai:rebae.mcu.es:180825
<b>Ejemplares</b>	Archivo General de Simancas. Signatura: MPD, 20, 011. Ubicación Anterior: SMA, 00713
<b>Acceso a imágenes</b>	<a href="http://www.mcu.es/ccbae/es/consulta/registro.cmd?id=180825">http://www.mcu.es/ccbae/es/consulta/registro.cmd?id=180825</a>
<b>Disponible</b>	Dominio Público Marcos 1.0 No Copyright

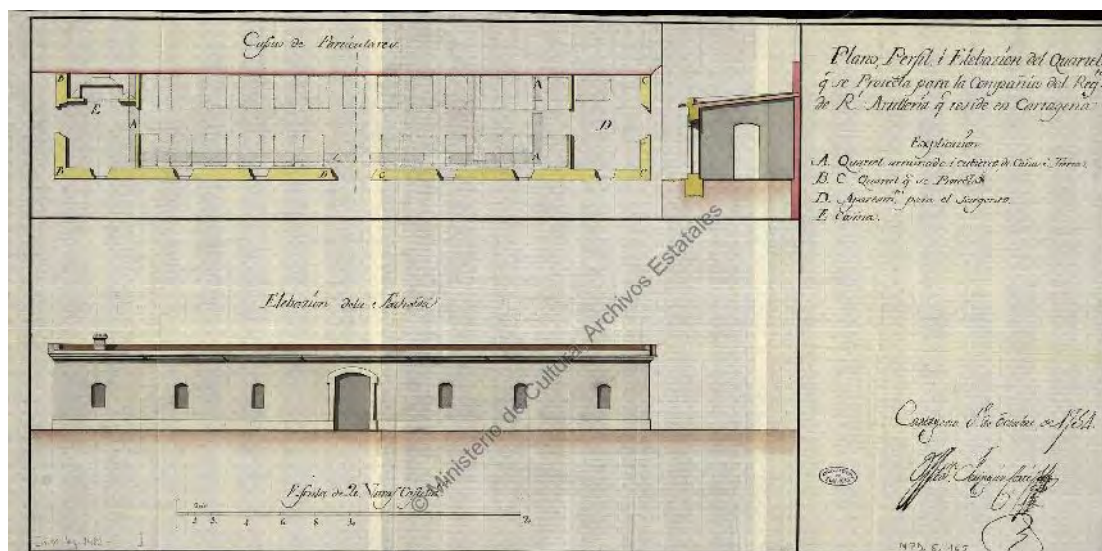


<b>Título</b>	<i>Plano del astillero que debe construirse en la playa de Santa Lucía</i>
<b>Título alternativo</b>	Cartagena (Murcia). Astilleros. Planos. 1752
<b>Fecha de creación</b>	3 de septiembre de 1752
<b>Descripción física</b>	1 plano : ms. ; 37 x53 cm
<b>Descripción</b>	Escala 68 mms. los 100; AGS. Secretaría de Marina, 00321. Con carta y presupuesto del costo de la obra por Feringan, Cartagena, 3 de septiembre de 1752.; Tinta. Con explicación.; Conservación [Muy Buena]; Manuscrito sobre papel.
<b>Autor</b>	Feringan Cortés, Sebastián; Bryant, Edward
<b>Referencias</b>	Mapas, planos y dibujos (Años 1503-1805). Volumen I : p. 293
<b>Proveedor</b>	Catálogo Colectivo de la Red de Bibliotecas de los Archivos Estatales
<b>Identificador</b>	oai:rebae.mcu.es:180866
<b>Ejemplares</b>	Archivo General de Simancas. Signatura: MPD, 20, 053. Ubicación Anterior: SMA, 00321
<b>Acceso a imágenes</b>	<a href="http://www.mcu.es/ccbae/es/consulta/registro.cmd?id=180866">http://www.mcu.es/ccbae/es/consulta/registro.cmd?id=180866</a>
<b>Disponible</b>	Dominio Público Marcos 1.0 No Copyright

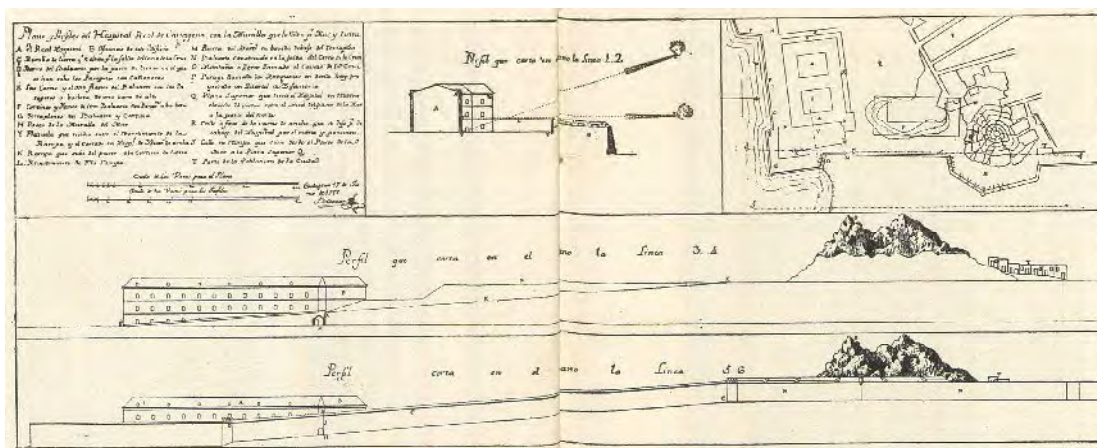




<b>Título</b>	<i>Plano de las separaciones al piso de la calle de que consta la casa del Ayuntamiento de la Ciudad de Cartagena, la pescadería, Almazenes de ella y Patio que Todo se destina para Aduana por la proximidad al Muelle...</i>
<b>Título alternativo</b>	
<b>Fecha de creación</b>	1753
<b>Descripción física</b>	1 plano : ms., col. ; 51,7 x 86 cm
<b>Descripción</b>	Escala de veinte varas; AGS. Secretaría de Marina, 00376. Revisado el legajo no se halló documentación referente a este plano.; Tinta y colores a la aguada, amarillo y encarnado. Con explicación en clave alfabética.; Conservación [Muy Buena]; Manuscrito sobre papel
<b>Autor</b>	Feringan Cortés, Sebastián
<b>Referencias</b>	Mapas, planos y dibujos (Años 1503-1805). Volumen I : p. 276
<b>Proveedor</b>	Catálogo Colectivo de la Red de Bibliotecas de los Archivos Estatales
<b>Identificador</b>	oai:rebae.mcu.es:178359
<b>Ejemplares</b>	Archivo General de Simancas. Signatura: MPD, 04, 072. Ubicación Anterior: SMA, 00376
<b>Acceso a imágenes</b>	<a href="http://www.mcu.es/ccbae/es/consulta/registro.cmd?id=178359">http://www.mcu.es/ccbae/es/consulta/registro.cmd?id=178359</a>
<b>Disponible</b>	Dominio Público Marcos 1.0 No Copyright



<b>Título</b>	<i>Plano, Perfil, i Elebazon del Quartel que se Proiecta para la Compañia del Regimiento de Real Artilleria que reside en Cartagena</i>
<b>Título alternativo</b>	Cartagena (Murcia). Construcciones militares. Planos. 1754
<b>Fecha de creación</b>	1 de octubre de 1754
<b>Descripción física</b>	1 plano : ms., col. ; 31,4 x 64,7 cm
<b>Descripción</b>	Casas de Particulares; Elevación de la Fachada; AGS. Secretaría de Guerra, Legajos, 03482. Con carta del marqués de Caylus a D Sebastián de Eslava, Valencia, 8 de octubre de 1754. Incluye costo de la obra.; Tinta y colores a la aguada, gris, ocre, amarillo y encarnado. Con explicación en clave alfabética.; Conservación [Muy Buena]; Manuscrito sobre papel.
<b>Autor</b>	Feringan Cortés, Sebastián
<b>Referencias</b>	Mapas, planos y dibujos (Años 1503-1805). Volumen I : p. 118
<b>Proveedor</b>	Catálogo Colectivo de la Red de Bibliotecas de los Archivos Estatales
<b>Identificador</b>	oai:rebae.mcu.es:178875
<b>Ejemplares</b>	Archivo General de Simancas. Signatura: MPD, 06, 165. Ubicación Anterior: SGU, 03482
<b>Acceso a imágenes</b>	<a href="http://www.mcu.es/ccbae/es/consulta/registro.cmd?id=178875">http://www.mcu.es/ccbae/es/consulta/registro.cmd?id=178875</a>
<b>Disponible</b>	Dominio Público Marcos 1.0 No Copyright



**Título** *Copia de un plano levantado en 1755, del Real Hospital de Marina, con la muralla que lo rodea por mar y tierra*

**Título alternativo**

**Fecha de creación** 1755

**Descripción física**

**Descripción**

**Autor**

**Referencias**

**Proveedor**

**Identificador**

**Ejemplares**

Mediavilla, José. 1927. Las aguas de la región murciana, en relación con los antecedentes históricos de los abastecimientos de la ciudad y campos de Cartagena, base naval y puerto, y otros aprovechamientos de las mismas. Cartagena: Tipografía Garnero, 1927. pág. 373. Vols. 1. Agua - Abastecimiento - Campo de Cartagena (Murcia, Comarca),

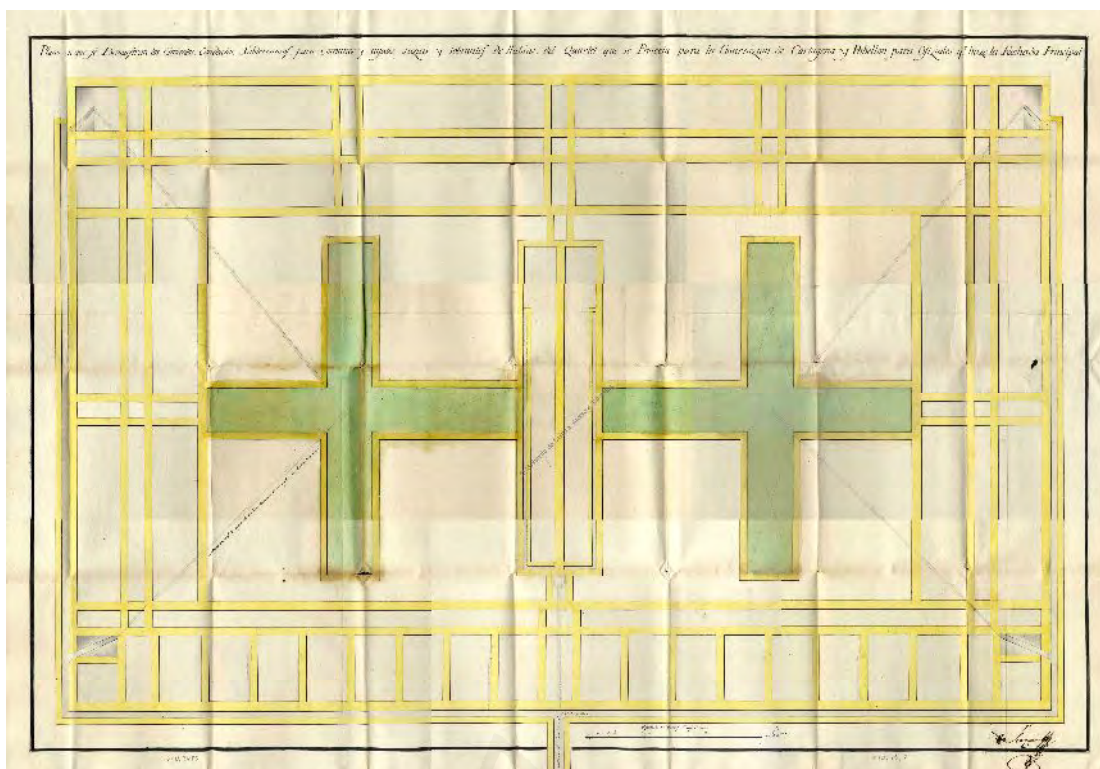
**Acceso a imágenes**

<http://bibliotecadigital.carm.es/registro/ficha.php?informatico=00001343>.  
Biblioteca Regional de Murcia. DMU 27228 I; oai: bibliotecadigital.carm.es:00001343.


**Disponible**

Dominio Público Marcos 1.0 No Copyright

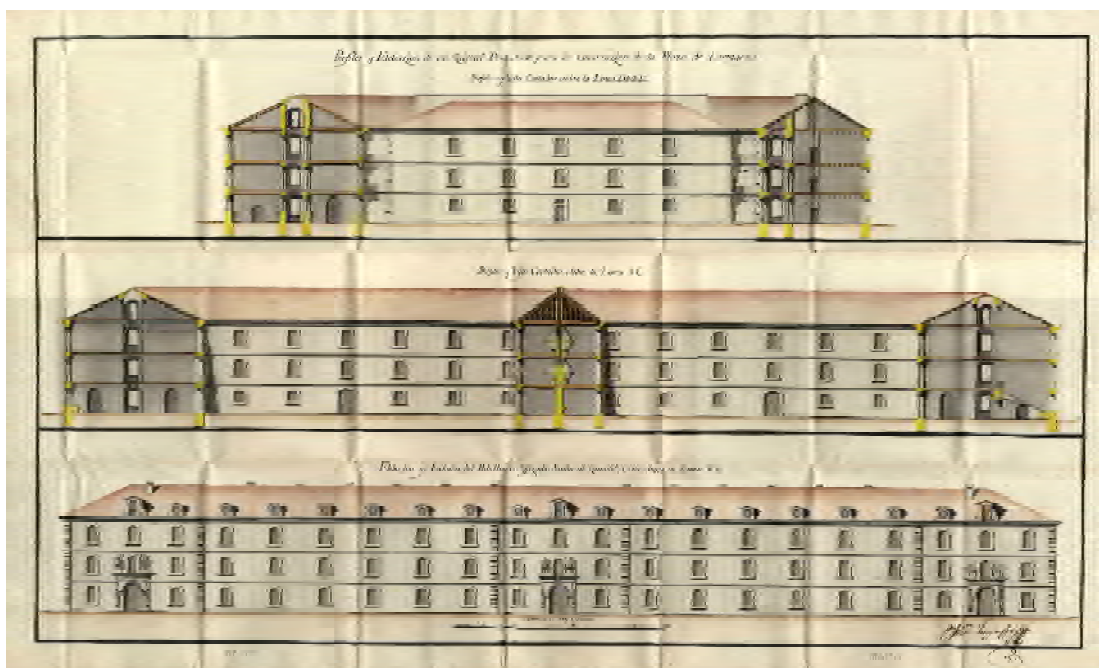




<b>Título</b>	<i>Plano en que se Demuestran los Cimientos, Conductos, Subterraneos, para comunes y aguas suzias y sobrantes de llubias, del Quartel que se Proiecta para la Guarnizion de Cartagena y Pabellon para Ofziales que haze la Fachada Principal</i>
<b>Título alternativo</b>	Cartagena (Murcia). Construcciones militares. Planos. 1757
<b>Fecha de creación</b>	1757
<b>Descripción física</b>	1 plano : ms., col. ; 76 x 106 cm
<b>Descripción</b>	AGS. Secretaría de Guerra, Legajos, 03483. En carpeta con tít.: Fortificación. Cartajena. Año de 1757 y 1760. Proyecto de un Quartel hecho por Don Sebastian Feringan para la Tropa de tierra capaz de dos rejimientos de Ynfanteria, uno de Cavalleria y Pavellones de oficiales. Con carta de Sebastián Feringan Cortés al Conde de Aranda. Cartagena, 4 de octubre de 1757. Con informe de Sebastián Feringan Cortés sobre los materiales y el coste de la obra. Cartagena, 4 de octubre de 1757; Tinta negra con iluminación a la aguada en colores verdes, amarillos y grises. Con rotulación; Conservación Regular; Fecha documentación adjunta; Manuscrito sobre papel
<b>Autor</b>	Feringan Cortés, Sebastián
<b>Referencias</b>	Sin publicar Es parte de: Perfiles y Elebazion de un Quartel Proiectado para la Guarnizion de la Plaza de Cartagena MPD. 23/001. Plano relacionado con: Perfiles y Elebazion de un Quartel Proiectado para la Guarnizion de la Plaza de Cartagena.
<b>Proveedor</b>	Catálogo Colectivo de la Red de Bibliotecas de los Archivos Estatales
<b>Identificador</b>	oai:rebae.mcu.es:184134
<b>Ejemplares</b>	AGS. Signatura: MPD, 23, 003. Ubicación Anterior: SGU, 03483
<b>Acceso a imágenes</b>	<a href="http://www.mcu.es/ccbae/es/consulta/registro.cmd?id=184134">http://www.mcu.es/ccbae/es/consulta/registro.cmd?id=184134</a>
<b>Disponible</b>	Dominio Público Marcos 1.0 No Copyright



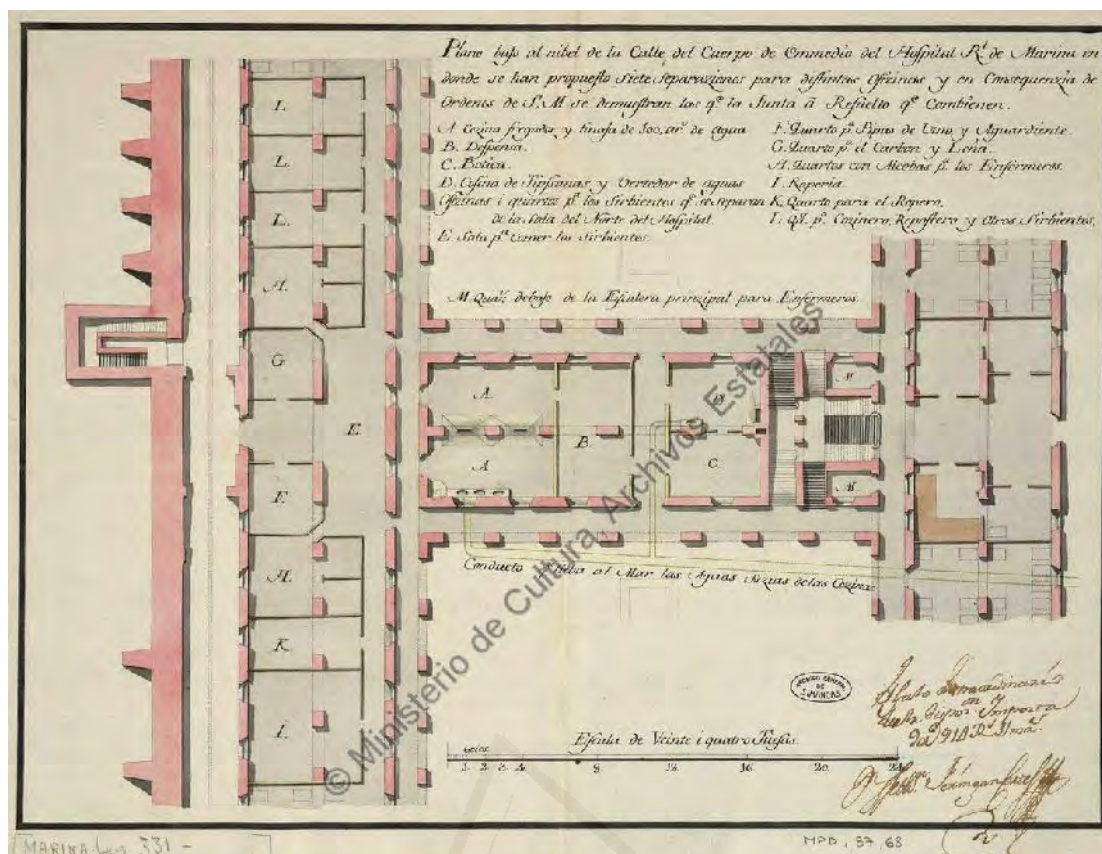
<b>Título</b>	<i>Plano del Segundo Piso del Quartel Proiectado en Cartagena</i>
<b>Título alternativo</b>	Cartagena (Murcia). Construcciones militares. Planos. 1757
<b>Fecha de creación</b>	1757
<b>Descripción física</b>	1 plano : ms., col. ; 71 x 103 cm
<b>Descripción</b>	AGS. Secretaría de Guerra, Legajos, 03483. En carpeta con tít.: Fortificación. Cartagena. Año de 1757 y 1760. Proyecto de un Quartel hecho por D[o]n Sebastian Feringan para la Tropa de tierra capaz de dos regimientos de Ynfanteria, uno de Cavalleria y Pavellones de oficiales. Con carta de Sebastián Feringan Cortés al Conde de Aranda. Cartagena, 4 de octubre de 1757. Con informe de Sebastián Feringan Cortés sobre los materiales y el coste de la obra. Cartagena, 4 de octubre de 1757; Tinta negra con iluminación a la aguada en colores amarillos, ocre y grises. Con rotulación; Conservación [Regular]; Manuscrito sobre papel
<b>Autor</b>	Feringan Cortés, Sebastián
<b>Referencias</b>	Sin publicar Es parte de Perfiles y Elebazon de un Quartel Proiectado para la Guarnizion de la Plaza de Cartagena [MPD. 23/001]. Plano relacionado con; En: Perfiles y Elebazon de un Quartel Proiectado para la Guarnizion de la Plaza de Cartagena.
<b>Proveedor</b>	Catálogo Colectivo de la Red de Bibliotecas de los Archivos Estatales
<b>Identificador</b>	oai:rebae.mcu.es:184135
<b>Ejemplares</b>	Archivo General de Simancas. Signatura: MPD, 23, 004. Ubicación Anterior: SGU, 03483
<b>Acceso a imágenes</b>	<a href="http://www.mcu.es/ccbae/es/consulta/registro.cmd?id=184135">http://www.mcu.es/ccbae/es/consulta/registro.cmd?id=184135</a>
<b>Disponible</b>	Dominio Público Marcos 1.0 No Copyright



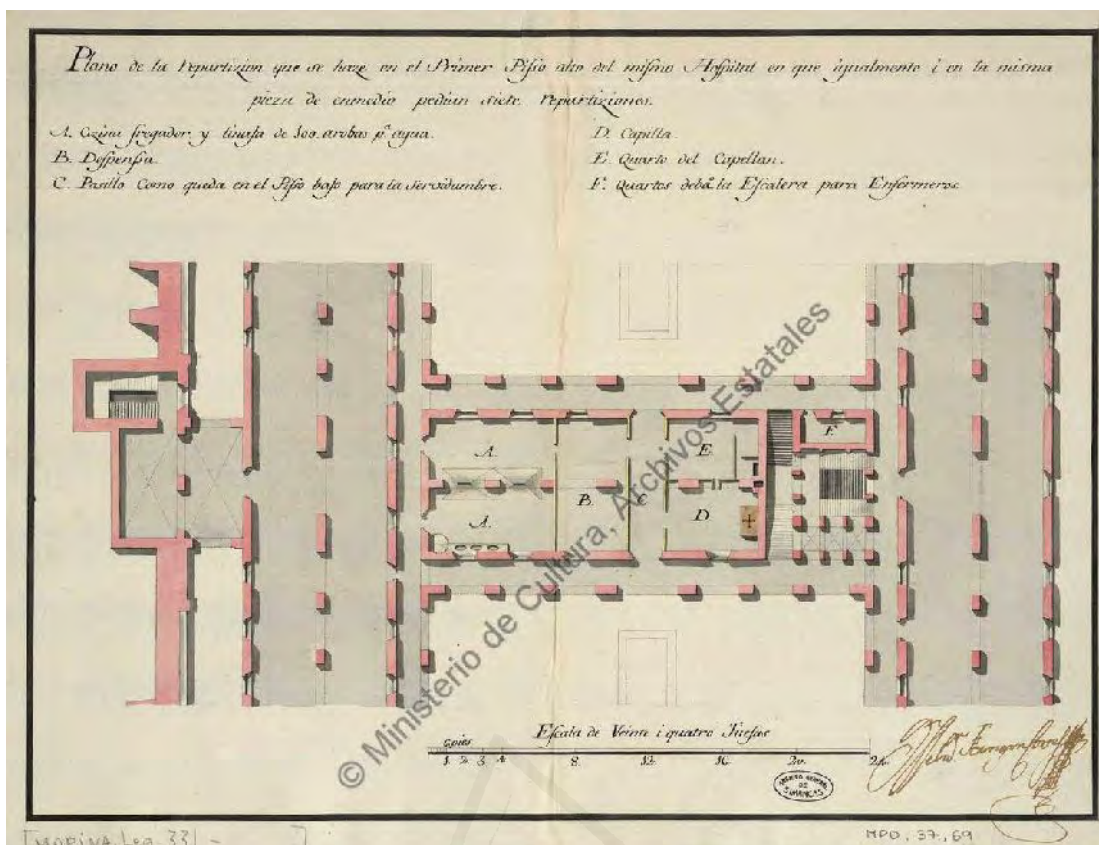
<b>Título</b>	<i>Perfiles y Elebazion de un Quartel Projectado para la Guarnizion de la Plaza de Cartagena</i>
<b>Título alternativo</b>	Cartagena (Murcia). Construcciones militares. Planos. 1757
<b>Fecha de creación</b>	1757
<b>Descripción física</b>	1 plano : ms., col. ; 65 x 105 cm
<b>Descripción</b>	Perfiles y Vista cortados sobre la Linea DBBE ; Perfiles y Vista cortados sobre la Linea AC ; Elebazion y Fachada, del Pabellon de Oficiales Unido al Quartel, Vista sobre la Linea FG; AGS. Secretaría de Guerra, Legajos, 03483. En carpeta con tít.: Fortificacion. Cartajena. Año de 1757 y 1760. Proyecto de un Quartel hecho por Don Sebastian Feringan para la Tropa de tierra capaz de dos rejimientos de Ynfanteria, uno de Cavalleria y Pavellones de oficiales. Con carta de Sebastián Feringan Cortés al Conde de Aranda. Cartagena, 4 de octubre de 1757. Con informe de Sebastián Feringan Cortés sobre los materiales y el coste de la obra. Cartagena, 4 de octubre de 1757; Tinta negra con iluminación a la aguada en colores grises, encarnados, amarillos, marrones y ocre. Con rotulación; Conservación [Buena]; Fecha tomada de la documentación adjunta; Manuscrito sobre papel
<b>Autor</b>	Feringan Cortés, Sebastián
<b>Referencias</b>	Sin publicar Relacionado con otros de tít.: Plano al Pisso de la calle del Quartel Projectado en Cartagena [MPD. 23/002] ; Plano en que se Demuestran los Cimientos, Conductos, Subterraneos, del Quartel que se Projecta para la Guarnizion de Cartagena [MPD. 23/003] ; Plano del Segundo Pisso del Quartel Projectado en Cartagena [MPD. 23/004]
<b>Proveedor</b>	Catálogo Colectivo de la Red de Bibliotecas de los Archivos Estatales
<b>Identificador</b>	oai:rebae.mcu.es:184125
<b>Ejemplares</b>	AGS. Signatura: MPD, 26, 100. Ubicación Anterior: SGU, 03483
<b>Acceso a imágenes</b>	<a href="http://www.mcu.es/ccbae/es/consulta/registro.cmd?id=184125">http://www.mcu.es/ccbae/es/consulta/registro.cmd?id=184125</a>
<b>Disponible</b>	Dominio Público Marcos 1.0 No Copyright





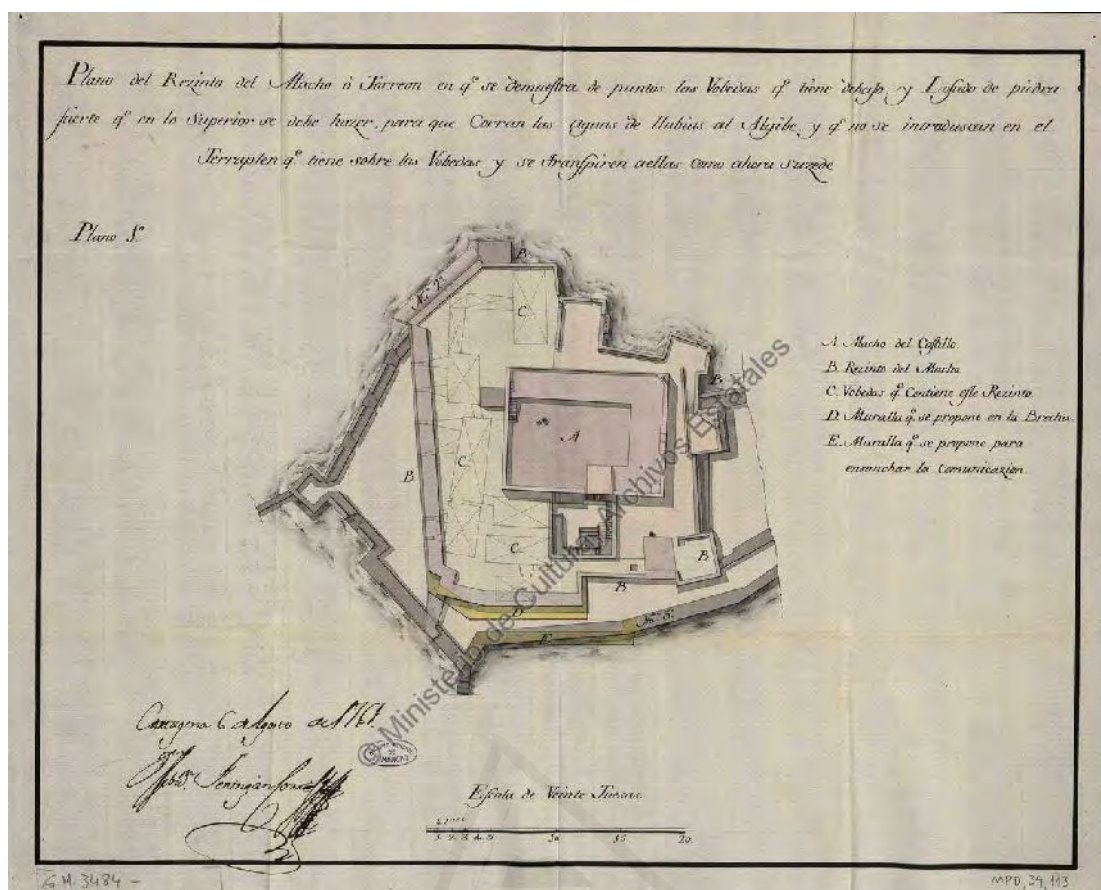


<b>Título</b>	<i>Plano bajo el nibel de la Calle del Cuerpo de en medio del Hospital R[ea]l de Marina en donde se han propuesto siete separaciones para distintas oficinas y en consecuencia de ordenes de S. M. se demuestran las q[u]e la Junta a Resuelto que combienen</i>
<b>Título alternativo</b>	Cartagena (Murcia). Hospitales. Planos. 1761
<b>Fecha de creación</b>	1761
<b>Descripción física</b>	1 plano : ms., col. ; 32 x 42 cm
<b>Descripción</b>	AGS. Secretaría de Marina, 00331. Con carta de D. Juan Domingo de Medina a D. Julián de Arriaga, Cartagena, 21 de febrero de 1761.; Tinta y colores. Con explicación.; Manuscrito sobre papel.
<b>Autor</b>	Feringan Cortés, Sebastián
<b>Referencias</b>	Mapas, planos y dibujos (Años 1508-1962). Volumen II : p. 122
<b>Proveedor</b>	Catálogo Colectivo de la Red de Bibliotecas de los Archivos Estatales
<b>Identificador</b>	oai:rebae.mcu.es:182198
<b>Ejemplares</b>	Archivo General de Simancas. Signatura: MPD, 37, 068. Ubicación Anterior: SMA, 00331
<b>Acceso a imágenes</b>	<a href="http://www.mcu.es/ccbae/es/consulta/registro.cmd?id=182198">http://www.mcu.es/ccbae/es/consulta/registro.cmd?id=182198</a>
<b>Disponible</b>	Dominio Público Marcos 1.0 No Copyright

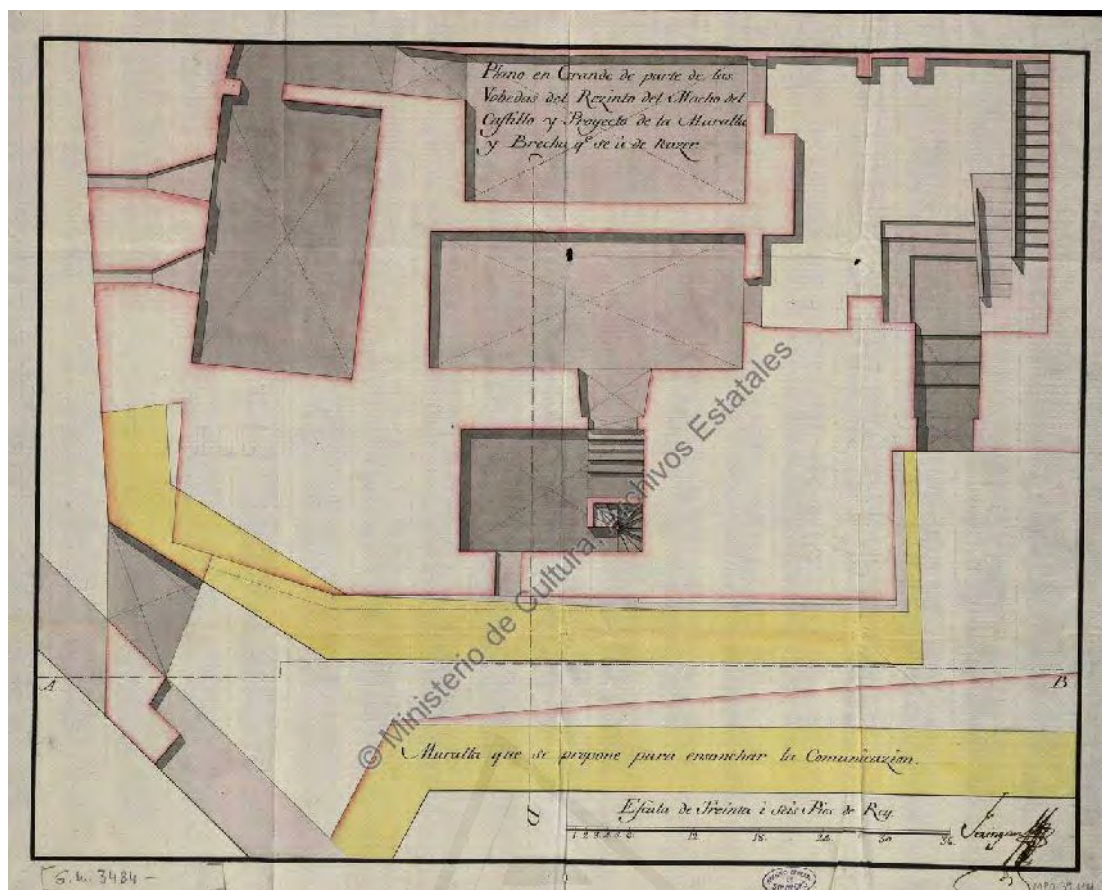


<b>Título</b>	<i>Plano de la repartición que se haze en el Primer Piso alto del mismo Hospital en que igualmente i en la misma pieza de enmedio pedían siete reparticiones</i>
<b>Título alternativo</b>	Cartagena (Murcia). Hospitales. Planos. 1761
<b>Fecha de creación</b>	1761
<b>Descripción física</b>	1 plano : ms., col. ; 32 x 42 cm
<b>Descripción</b>	AGS. Secretaría de Marina, 00331. Con carta de D. Juan Domingo de Medina a D. Julián de Arriaga, Cartagena, 21 de febrero de 1761.; Tinta y colores. Con explicación.; Manuscrito sobre papel.
<b>Autor</b>	Feringan Cortés, Sebastián
<b>Referencias</b>	Mapas, planos y dibujos (Años 1508-1962). Volumen II : p. 123
<b>Proveedor</b>	Catálogo Colectivo de la Red de Bibliotecas de los Archivos Estatales
<b>Identificador</b>	oai:rebae.mcu.es:182199
<b>Ejemplares</b>	Archivo General de Simancas. Signatura: MPD, 37, 069. Ubicación Anterior: SMA, 00331
<b>Acceso a imágenes</b>	<a href="http://www.mcu.es/ccbae/es/consulta/registro.cmd?id=182199">http://www.mcu.es/ccbae/es/consulta/registro.cmd?id=182199</a>
<b>Disponible</b>	Dominio Público Marcos 1.0 No Copyright



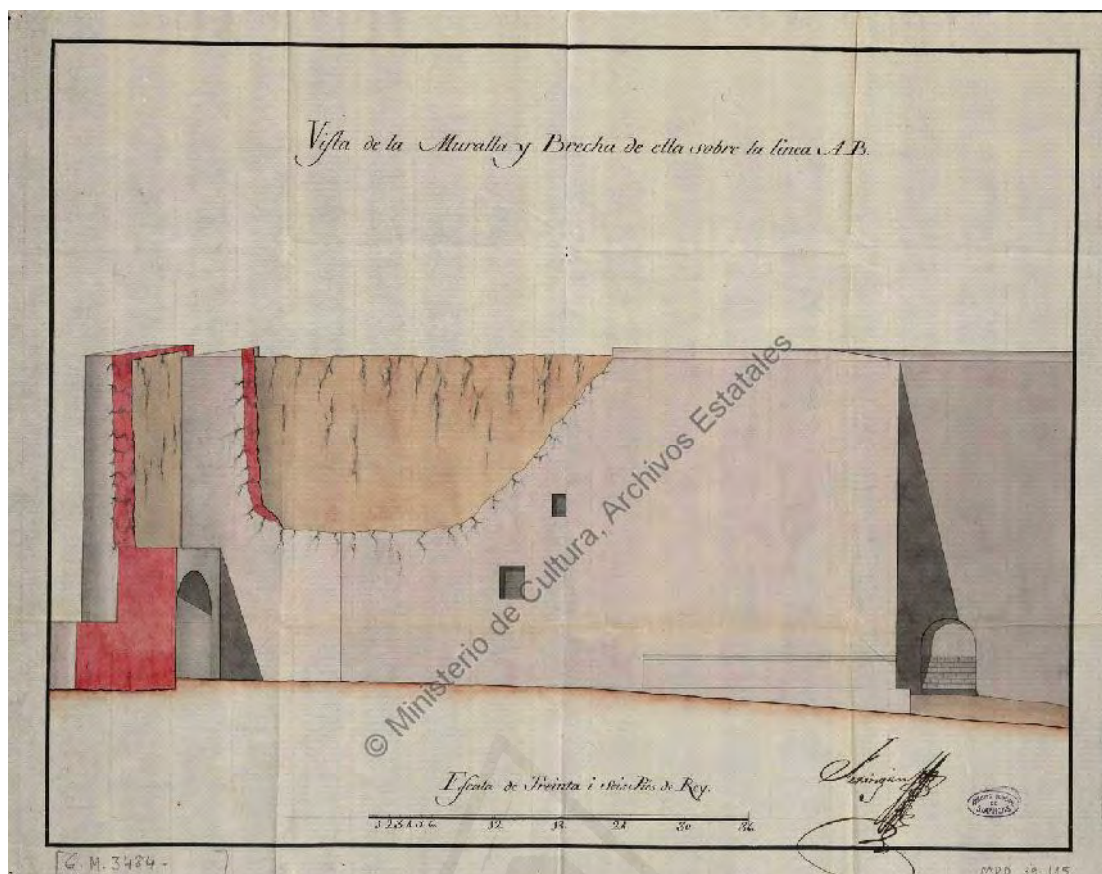


<b>Título</b>	<i>Plano del Rezinto del Macho o Torreón en que se demuestra de puntos las Vobedas que tiene debajo, y Losado q[u]e en lo superior se debe hazer para que corran las aguas de llubias al Algibe, y que no se intruduscan en el Terraplen que tiene sobre las Vobedas y se transpiren a ellas como ahora suzedo</i>
<b>Título alternativo</b>	Cartagena (Murcia). Fortificaciones. Planos. 1761
<b>Fecha de creación</b>	6 de agosto de 1761
<b>Descripción física</b>	1 plano : ms., col. ; 38 x 47 cm
<b>Descripción</b>	AGS. Secretaría de Guerra, Legajos, 03484. Con carta de D. Sebastián Feringan Cortés a D. Jaime Massones, de 19 de septiembre de 1761; AGS. Secretaría de Guerra, Legajos, 03484. Es un duplicado del plano 39/109.; Tinta y colores. Con explicación; Manuscrito sobre papel.
<b>Autor</b>	Feringan Cortés, Sebastián
<b>Referencias</b>	Mapas, planos y dibujos (Años 1508-1962). Volumen II : p. 115
<b>Proveedor</b>	Catálogo Colectivo de la Red de Bibliotecas de los Archivos Estatales
<b>Identificador</b>	oai:rebae.mcu.es:182950
<b>Ejemplares</b>	Archivo General de Simancas. Signatura: MPD, 39, 113. Ubicación Anterior: SGU, 03484
<b>Acceso a imágenes</b>	<a href="http://www.mcu.es/ccbae/es/consulta/registro.cmd?id=182950">http://www.mcu.es/ccbae/es/consulta/registro.cmd?id=182950</a>
<b>Disponible</b>	Dominio Público Marcos 1.0 No Copyright



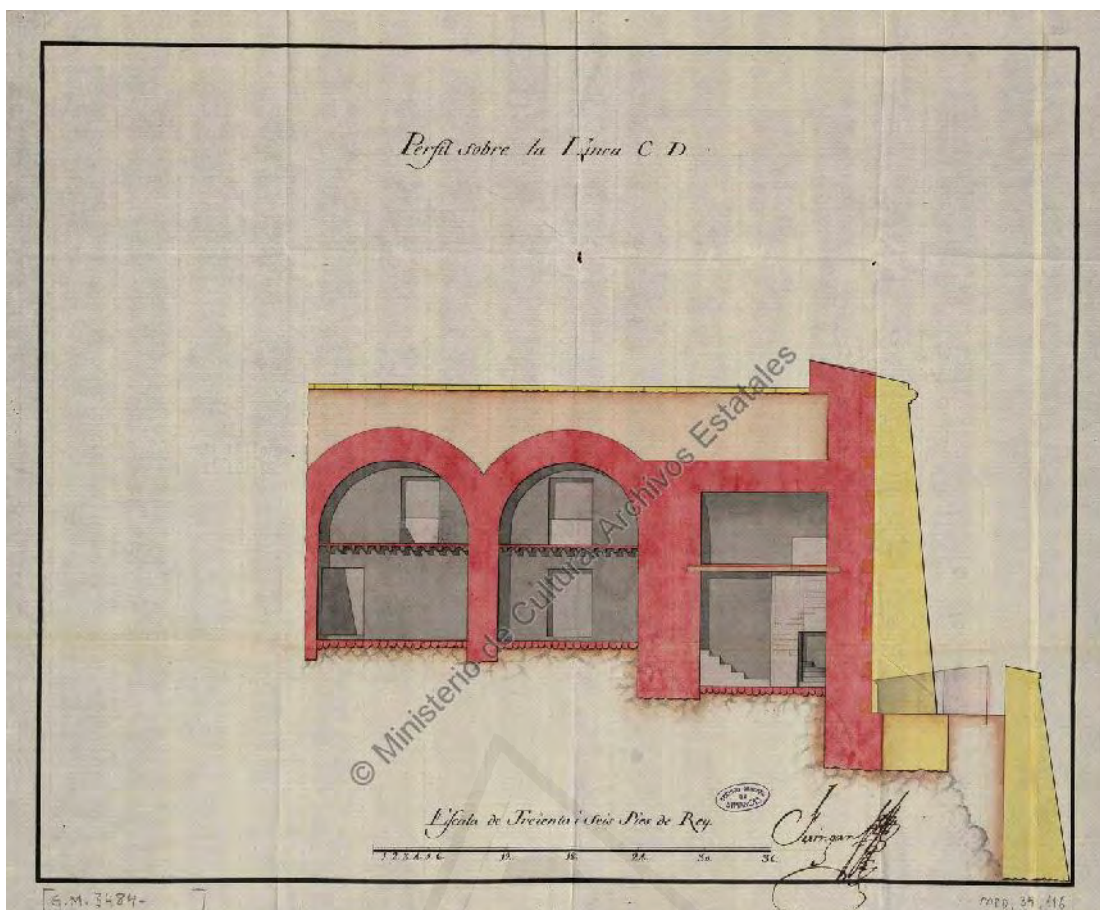
<b>Título</b>	<i>Plano en grande de parte de las Vobedas del Rezinto del Macho del Castillo y proyecto de la Muralla y Brecha que se a de reazer</i>
<b>Título alternativo</b>	Cartagena (Murcia). Fortificaciones. Planos. 1761
<b>Fecha de creación</b>	1761
<b>Descripción física</b>	1 plano : ms., col. ; 37 x 47 cm
<b>Descripción</b>	AGS. Secretaría de Guerra, Legajos, 03484. Con carta de D. Sebastián Feringan Cortés a D. Jaime Massones, de 19 de septiembre de 1761; AGS. Secretaría de Guerra, Legajos, 03484. Es duplicado del plano 39/110; Tinta y colores. Con rotulación; Manuscrito sobre papel.
<b>Autor</b>	Feringan Cortés, Sebastián
<b>Referencias</b>	Mapas, planos y dibujos (Años 1508-1962). Volumen II : p. 116
<b>Proveedor</b>	Catálogo Colectivo de la Red de Bibliotecas de los Archivos Estatales
<b>Identificador</b>	oai:rebae.mcu.es:182952
<b>Ejemplares</b>	Archivo General de Simancas. Signatura: MPD, 39, 114. Ubicación Anterior: SGU, 03484
<b>Acceso a imágenes</b>	<a href="http://www.mcu.es/ccbae/es/consulta/registro.cmd?id=182952">http://www.mcu.es/ccbae/es/consulta/registro.cmd?id=182952</a>
<b>Disponibile</b>	Dominio Público Marcos 1.0 No Copyright



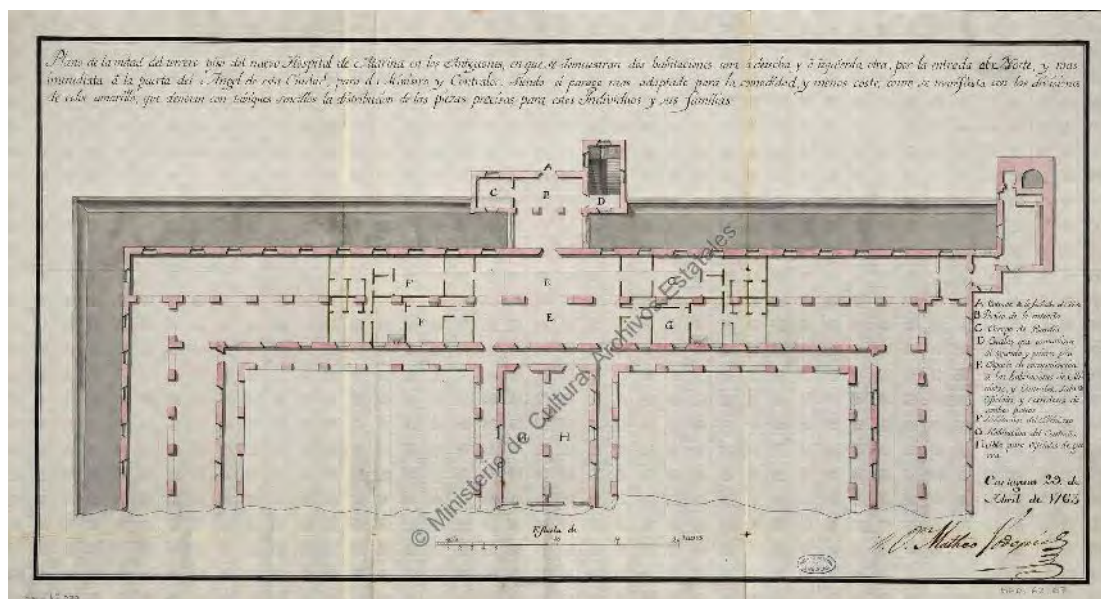


<b>Título</b>	<i>Vista de la Muralla y Brecha de ella sobre la línea AB</i>
<b>Título alternativo</b>	Cartagena (Murcia). Fortificaciones. Planos. 1761
<b>Fecha de creación</b>	1761
<b>Descripción física</b>	1 plano : ms., col. ; 38 x 47 cm
<b>Descripción</b>	AGS. Secretaría de Guerra, Legajos, 03484. Con carta de D. Sebastián Feringan Cortés a D. Jaime Massones, de 19 de septiembre de 1761; AGS. Secretaría de Guerra, Legajos, 03484. Es duplicado del plano 39/111; Tinta y colores. Con rotulación; Manuscrito sobre papel. Creador:
<b>Autor</b>	Feringan Cortés, Sebastián
<b>Referencias</b>	Mapas, planos y dibujos (Años 1508-1962). Volumen II : p. 116
<b>Proveedor</b>	Catálogo Colectivo de la Red de Bibliotecas de los Archivos Estatales
<b>Identificador</b>	oai:rebae.mcu.es:182954
<b>Ejemplares</b>	Archivo General de Simancas. Signatura: MPD, 39, 115. Ubicación Anterior: SGU, 03484
<b>Acceso a imágenes</b>	<a href="http://www.mcu.es/ccbae/es/consulta/registro.cmd?id=182954">http://www.mcu.es/ccbae/es/consulta/registro.cmd?id=182954</a>
<b>Disponible</b>	Dominio Público Marcos 1.0 No Copyright

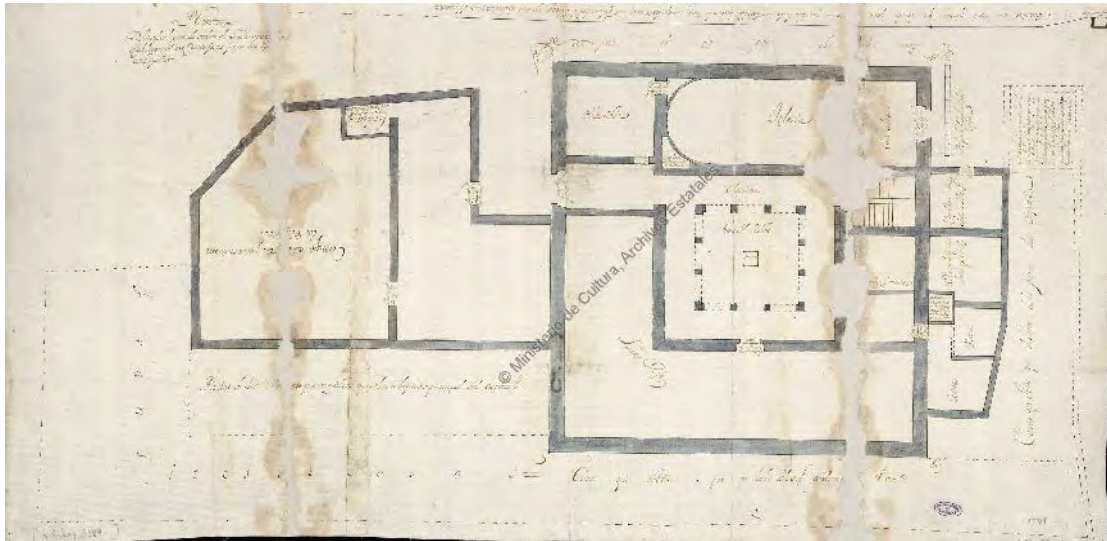




<b>Título</b>	<i>Perfil sobre la Línea CD</i>
<b>Título alternativo</b>	Cartagena (Murcia). Fortificaciones. Planos. 1761
<b>Fecha de creación</b>	1761
<b>Descripción física</b>	1 plano : ms., col. ; 38 x 47 cm
<b>Descripción</b>	AGS. Secretaría de Guerra, Legajos, 03484. Con carta de D. Sebastián Feringan Cortés a D. Jaime Massones, de 19 de septiembre de 1761; Tinta y colores. Con rotulación; Manuscrito sobre papel.
<b>Autor</b>	Feringan Cortés, Sebastián
<b>Referencias</b>	Mapas, planos y dibujos (Años 1508-1962). Volumen II : p. 116
<b>Proveedor</b>	Catálogo Colectivo de la Red de Bibliotecas de los Archivos Estatales
<b>Identificador</b>	oai:rebae.mcu.es:182955
<b>Ejemplares</b>	Archivo General de Simancas. Signatura: MPD, 39, 116. Ubicación Anterior: SGU, 03484
<b>Acceso a imágenes</b>	<a href="http://www.mcu.es/ccbae/es/consulta/registro.cmd?id=182955">http://www.mcu.es/ccbae/es/consulta/registro.cmd?id=182955</a>
<b>Disponible</b>	Dominio Público Marcos 1.0 No Copyright

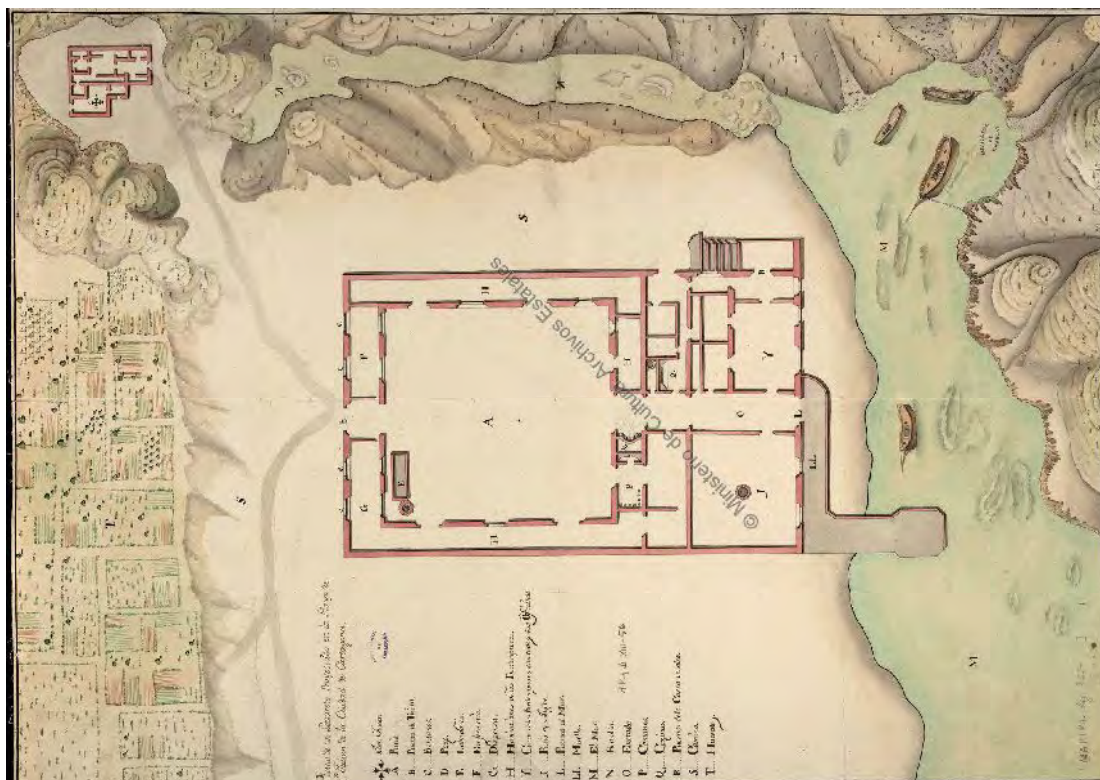


<b>Título</b>	<i>Plano de la mitad del tercero piso del nuevo Hospital de Marina en los Antiguones, en que se demuestran dos habitaciones una a derecha y a izquierda otra por la entrada al Norte y mas inmediata a la puerta del Angel de esta Ciudad, para el Ministro y Contralor...</i>
<b>Título alternativo</b>	Cartagena (Murcia). Hospitales. Planos. 1763
<b>Fecha de creación</b>	1763
<b>Descripción física</b>	1 plano : ms., col. ; 34 x 62 cm
<b>Descripción</b>	AGS. Secretaría de Guerra, Legajos, 00333. Con carta de Mateo Vodopich a Juan Domingo de Medina incluyendo costo de la obra, Cartagena, 29 de abril de 1763.; Tinta y colores a la aguada gris, encarnado y amarillo. Explicación con clave alfabética; Rúbrica de D[o]n Matheo Vodopich; Manuscrito sobre papel.
<b>Autor</b>	Vodopich, Mateo
<b>Referencias</b>	Sin publicar
<b>Proveedor</b>	Catálogo Colectivo de la Red de Bibliotecas de los Archivos Estatales
<b>Identificador</b>	oai:rebae.mcu.es:178195
<b>Ejemplares</b>	Archivo General de Simancas. Signatura: MPD, 62, 067. Ubicación Anterior: SGU, 00333
<b>Acceso a imágenes</b>	<a href="http://www.mcu.es/ccbae/es/consulta/registro.cmd?id=178195">http://www.mcu.es/ccbae/es/consulta/registro.cmd?id=178195</a>
<b>Disponible</b>	Dominio Público Marcos 1.0 No Copyright



<b>Título</b>	<i>Planta del ospital que de orden de S.M. se está fabricando en Cartagena para las galeras de España</i>
<b>Título alternativo</b>	Cartagena (Murcia). Hospitales. Planos. 1765
<b>Fecha de creación</b>	1 plano : ms., col. ; 45 x 91 cm
<b>Descripción física</b>	1765
<b>Descripción</b>	AGS. Secretaría de Guerra, Legajos, 03589. Sin documentación alusiva al plano. Entre otros documentos de galeras del año 1765.; Tinta y color gris azulado. Con rotulación.; Manuscrito sobre papel.
<b>Autor</b>	
<b>Referencias</b>	Mapas, planos y dibujos (Años 1508-1962). Volumen II : p. 122
<b>Proveedor</b>	Catálogo Colectivo de la Red de Bibliotecas de los Archivos Estatales
<b>Identificador</b>	oai:rebae.mcu.es:182116
<b>Ejemplares</b>	Archivo General de Simancas. Signatura: MPD, 36, 044. Ubicación Anterior: SGU, 03589
<b>Acceso a imágenes</b>	<a href="http://www.mcu.es/ccbae/es/consulta/registro.cmd?id=182116">http://www.mcu.es/ccbae/es/consulta/registro.cmd?id=182116</a>
<b>Disponible</b>	Dominio Público Marcos 1.0 No Copyright





<b>Título</b>	<i>Plano de un Lazareto en la playa de San Julián de la Ciudad de Cartagena</i>
<b>Título alternativo</b>	Cartagena (Murcia). Hospitales. Planos. 1769
<b>Fecha de creación</b>	1769
<b>Descripción física</b>	1 plano : ms., col. ; 52 x 73 cm
<b>Descripción</b>	AGS. Secretaría de Marina, 00722. Acompaña a una instancia de don Antonio Sambazart dirigida al Rey, Madrid, 20 de diciembre de 1769; certificación de los maestros albañiles, otra del médico titular de Cartagena en donde exponen que es bueno el lugar para levantar el lazareto; carta de Carlos Reggio al ministro don Julián de Arriaga, Cartagena, 12 septiembre 1772, y otros documentos sobre el citado proyecto; Tinta negra y colores a la aguada. Con explicación; Manuscrito sobre papel.
<b>Autor</b>	
<b>Referencias</b>	Mapas, planos y dibujos (Años 1503-1805). Volumen I : p. 306
<b>Proveedor</b>	Catálogo Colectivo de la Red de Bibliotecas de los Archivos Estatales
<b>Identificador</b>	oai:rebae.mcu.es:179871
<b>Ejemplares</b>	Archivo General de Simancas. Signatura: MPD, 13, 056. Ubicación Anterior: SMA, 00722
<b>Acceso a imágenes</b>	<a href="http://www.mcu.es/ccbae/es/consulta/registro.cmd?id=179871">http://www.mcu.es/ccbae/es/consulta/registro.cmd?id=179871</a>
<b>Disponible</b>	Dominio Público Marcos 1.0 No Copyright



**Título** *Muralla Carlos V Baluartes*

**Título alternativo**

**Fecha de creación** 1772

**Descripción física**

**Descripción**

**Autor**

**Referencias**

**Proveedor**

**Identificador**

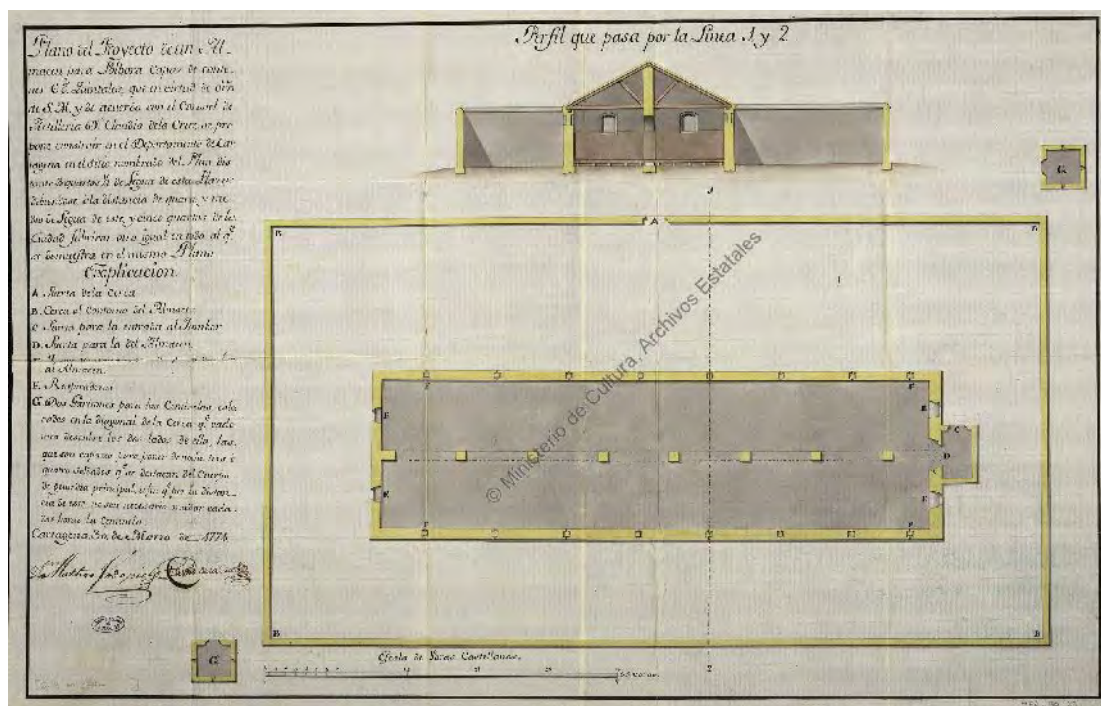
**Ejemplares**

**Acceso a imágenes**

**Disponible**

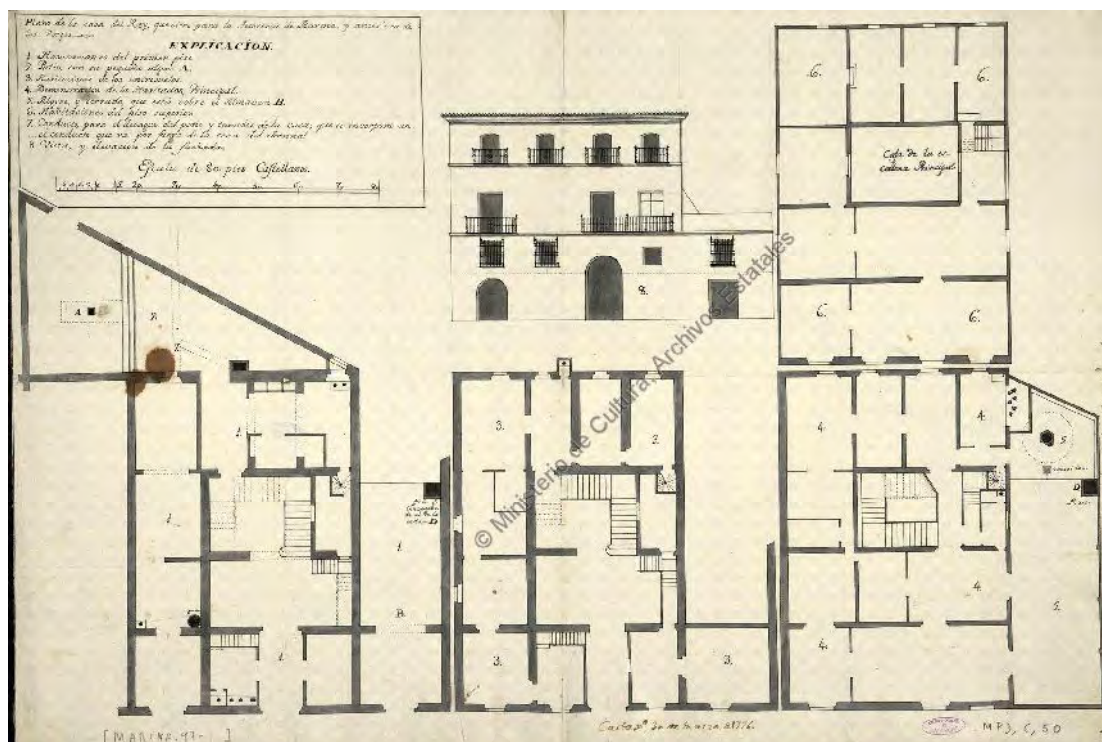


Universitat d'Alacant  
 Universidad de Alicante




<b>Título</b>	<i>Plano del Proyecto de un Almacén para Pólvora capaz de contener 6000 Quintales... Se propone construir en el Departamento de Cartagena en el siglo nombrado del Plan distante 3 quartos 1/2 de legua de esta Plaza...</i>
<b>Título alternativo</b>	Cartagena (Murcia). Almacenes de pólvora. Planos. 1774
<b>Fecha de creación</b>	30 de marzo 1774
<b>Descripción física</b>	1 plano : ms., col. ; 48 x 73 cm
<b>Descripción</b>	AGS. Secretaría de Guerra, Legajos, 03490. Con carta de D. Mateo Vodopich y D. Claudio de la Cruz al Conde de Ricla. Cartagena, 1 de abril de 1774.; Tinta y colores. Con explicación.; Manuscrito sobre papel.
<b>Autor</b>	Vodopich, Mateo; Cruz, Claudio de la
<b>Referencias</b>	Mapas, planos y dibujos (Años 1508-1962). Volumen II : p. 108
<b>Proveedor</b>	Catálogo Colectivo de la Red de Bibliotecas de los Archivos Estatales
<b>Identificador</b>	oai:rebae.mcu.es:183720
<b>Ejemplares</b>	Archivo General de Simancas. Signatura: MPD, 51, 023. Ubicación Anterior: SGU, 03490
<b>Acceso a imágenes</b>	<a href="http://www.mcu.es/ccbae/es/consulta/registro.cmd?id=183720">http://www.mcu.es/ccbae/es/consulta/registro.cmd?id=183720</a>
<b>Disponible</b>	Dominio Público Marcos 1.0 No Copyright

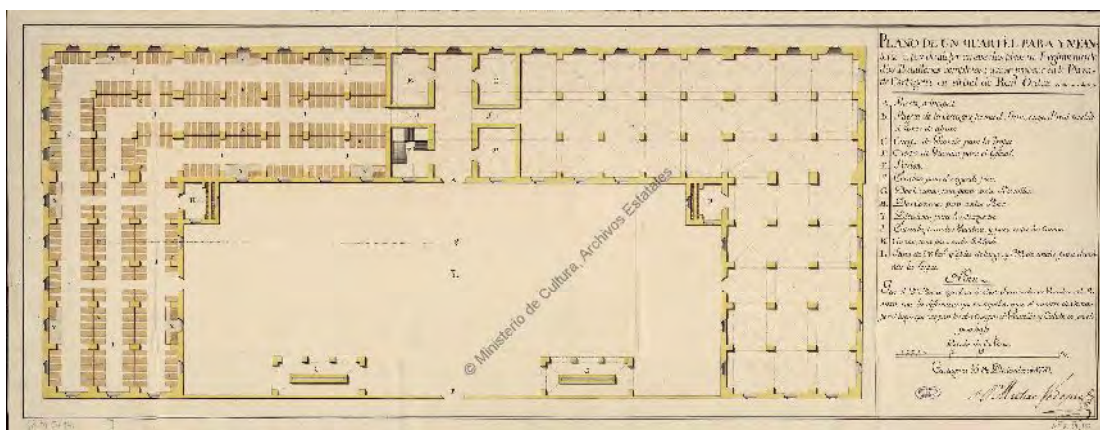




<b>Título</b>	<i>Plano de la casa del Rey que sirve para la tesorería de Marina y antes era de los Verges</i>
<b>Título alternativo</b>	Cartagena (Murcia). Edificios. Planos. 1776
<b>Fecha de creación</b>	1776
<b>Descripción física</b>	1 plano : ms. ; 42 x 61,5 cm
<b>Descripción</b>	AGS. Secretaría de Marina, 00097. Remitido con carta de Alfonso de Albuquerque al Exmo. Sr. Marqués González de Castejón, Cartagena, 30 de marzo de 1776; Tinta. Con explicación; Manuscrito sobre papel.
<b>Autor</b>	
<b>Referencias</b>	Mapas, planos y dibujos (Años 1503-1805). Volumen I : p. 295
<b>Proveedor</b>	Catálogo Colectivo de la Red de Bibliotecas de los Archivos Estatales
<b>Identificador</b>	oai:rebae.mcu.es:178761
<b>Ejemplares</b>	Archivo General de Simancas. Signatura: MPD, 06, 050. Ubicación Anterior: SMA, 00097
<b>Acceso a imágenes</b>	<a href="http://www.mcu.es/ccbae/es/consulta/registro.cmd?id=178761">http://www.mcu.es/ccbae/es/consulta/registro.cmd?id=178761</a>
<b>Disponible</b>	Dominio Público Marcos 1.0 No Copyright



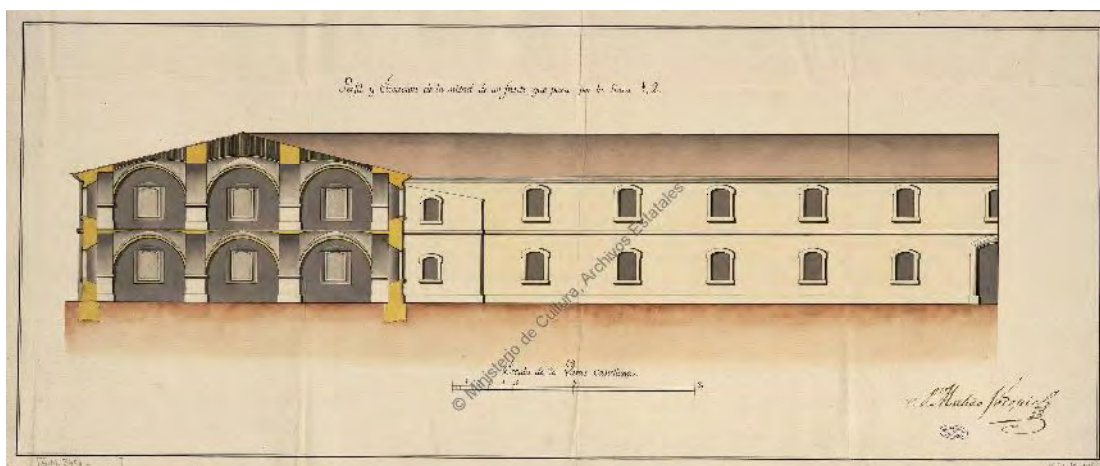
<b>Título</b>	<i>Figuración de las dos casas y dos almacenes contiguos, a la que tiene Su Magestad en la Pescadería de esta Ciudad de Cartaxena frente al combenio de Agustinos por la parte que mira al monte de Roldán</i>
<b>Título alternativo</b>	Cartaxena (Murcia). Edificios. Planos. 1776
<b>Fecha de creación</b>	1776
<b>Descripción física</b>	1 plano : ms. ; 30 x 42 cm
<b>Descripción</b>	AGS. Secretaría de Marina, 00097. Remitido en carta de Alfonso de Alburquerque al Exmo. Sr. Marqués González de Castejón, Cartaxena, 30 de marzo de 1776; Tinta. Con explicación; Manuscrito sobre papel.
<b>Autor</b>	
<b>Referencias</b>	Mapas, planos y dibujos (Años 1503-1805). Volumen I : p. 295
<b>Proveedor</b>	Catálogo Colectivo de la Red de Bibliotecas de los Archivos Estatales
<b>Identificador</b>	oai:rebae.mcu.es:180291
<b>Ejemplares</b>	Archivo General de Simancas. Signatura: MPD, 16, 027. Ubicación Anterior: SMA, 00097
<b>Acceso a imágenes</b>	<a href="http://www.mcu.es/ccbae/es/consulta/registro.cmd?id=180291">http://www.mcu.es/ccbae/es/consulta/registro.cmd?id=180291</a>
<b>Disponible</b>	Dominio Público Marcos 1.0 No Copyright



<b>Título</b>	<i>Plano de un quartel para Ynfanteria capaz de alojar en dos dos pisos un Regimiento de dos Batallones completos...</i>
<b>Título alternativo</b>	Cartagena (Murcia). Construcciones militares. Planos. 1779
<b>Fecha de creación</b>	15 de diciembre de 1779
<b>Descripción física</b>	1 plano : ms., col. ; 37 x 96 cm
<b>Descripción</b>	AGS. Secretaría de Guerra, Legajos, 03494. Con carta del Marqués de Croix al Conde de Ricla, de 23 de octubre de 1779.; Tinta y colores. Con explicación; Manuscrito sobre papel.
<b>Autor</b>	Vodopich, Mateo
<b>Referencias</b>	Mapas, planos y dibujos (Años 1508-1962). Volumen II : p. 119
<b>Proveedor</b>	Catálogo Colectivo de la Red de Bibliotecas de los Archivos Estatales
<b>Identificador</b>	oai:rebae.mcu.es:182935
<b>Ejemplares</b>	Archivo General de Simancas. Signatura: MPD, 39, 107. Ubicación Anterior: SGU, 03494
<b>Acceso a imágenes</b>	<a href="http://www.mcu.es/ccbae/es/consulta/registro.cmd?id=182935">http://www.mcu.es/ccbae/es/consulta/registro.cmd?id=182935</a>
<b>Disponible</b>	Dominio Público Marcos 1.0 No Copyright

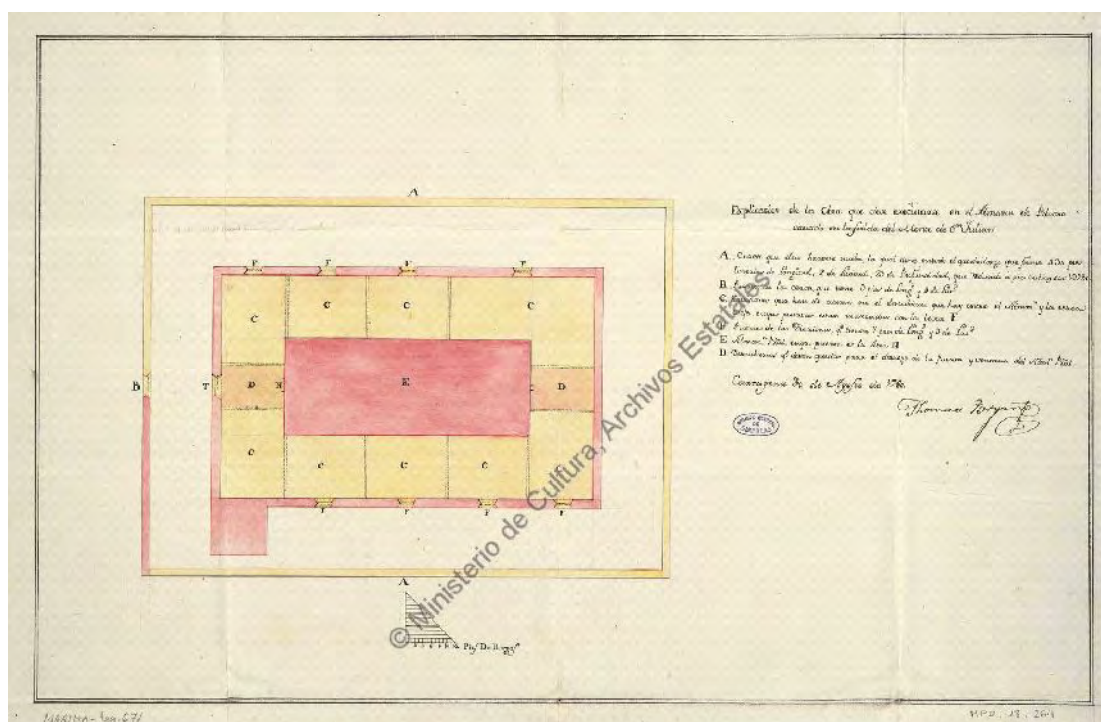
Universitat d'Alacant  
 Universidad de Alicante



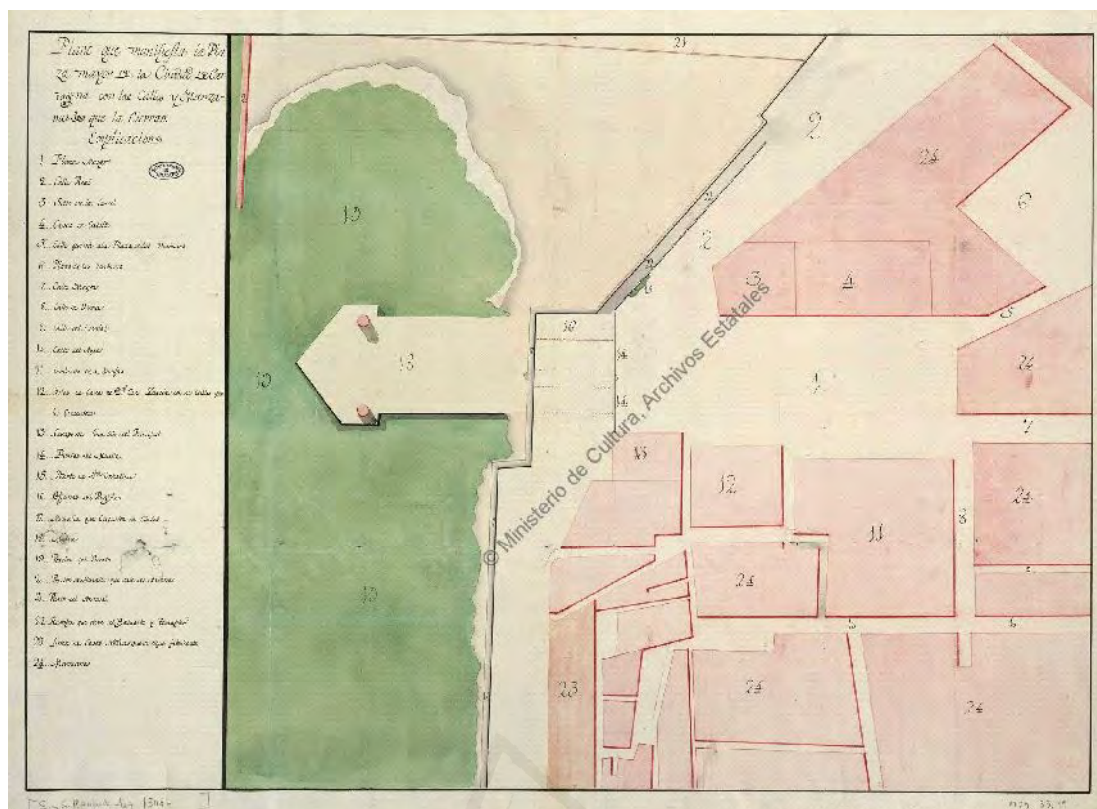


<b>Título</b>	<i>Perfil y elevación de la mitad de un frente que pasa por la línea 1.2.</i>
<b>Título alternativo</b>	Cartagena (Murcia). Construcciones militares. Planos. 1779
<b>Fecha de creación</b>	1779
<b>Descripción física</b>	1 plano : ms., col. ; 37 x 87 cm
<b>Descripción</b>	AGS. Secretaría de Guerra, Legajos, 03494. Con carta del Marqués de Croix al Conde de Ricla, de 23 de octubre de 1779.; Tinta y colores. Con rotulación; Manuscrito sobre papel.
<b>Autor</b>	Vodopich, Matheo
<b>Referencias</b>	Mapas, planos y dibujos (Años 1508-1962). Volumen II : p. 119
<b>Proveedor</b>	Catálogo Colectivo de la Red de Bibliotecas de los Archivos Estatales
<b>Identificador</b>	oai:rebae.mcu.es:182936
<b>Ejemplares</b>	Archivo General de Simancas. Signatura: MPD, 39, 108. Ubicación Anterior: SGU, 03494
<b>Acceso a imágenes</b>	<a href="http://www.mcu.es/ccbae/es/consulta/registro.cmd?id=182936">http://www.mcu.es/ccbae/es/consulta/registro.cmd?id=182936</a>
<b>Disponible</b>	Dominio Público Marcos 1.0 No Copyright

Universitat d'Alacant  
Universidad de Alicante

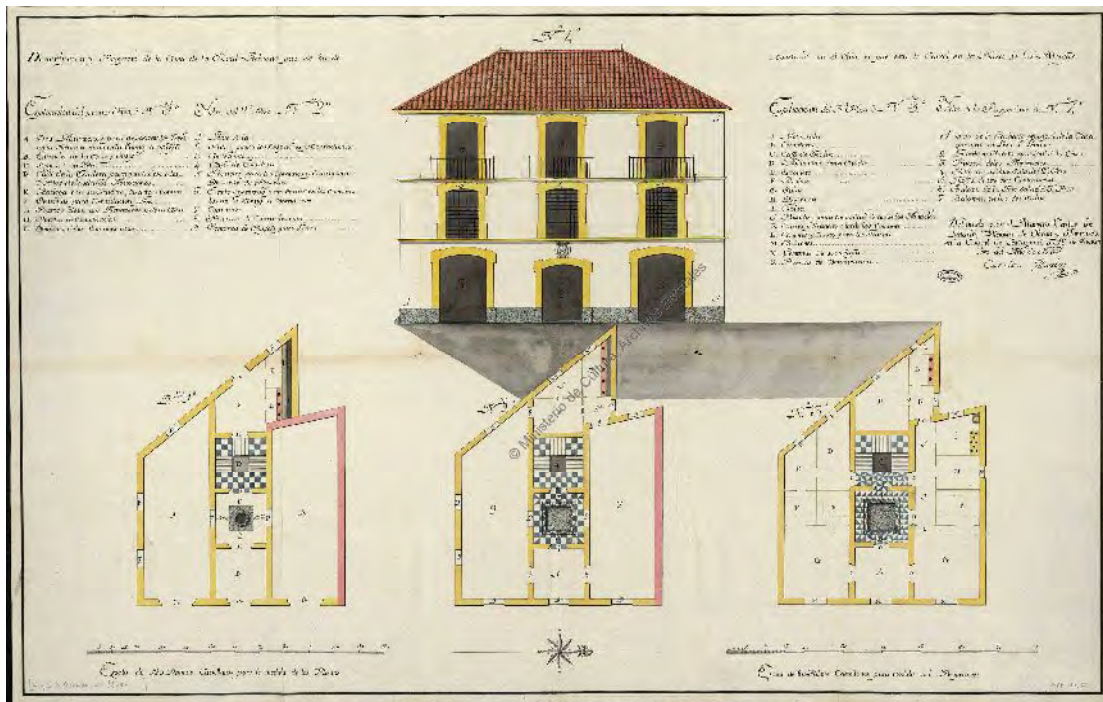


<b>Título</b>	<i>Plano de la obra que debe executarse en el Almacan de Polvora situado en la falda del Monte de San Julian en Cartagena</i>
<b>Título alternativo</b>	Cartagena (Murcia). Almacenes de pólvora. Planos. 1780
<b>Fecha de creación</b>	30 de agosto de 1780
<b>Descripción física</b>	Escala [ca. 1:120]. 12 pies de Burgos [= 3 cm]
<b>Descripción</b>	AGS. Secretaría de Marina, 00671. Con carta de José de Rojas al Marqués González de Castejón, Cartagena 28 de octubre de 1780; dentro de un expediente sobre proyecto de dos almacenes de pólvora en Cartagena; Tinta y colores a la aguada amarillo y encarnado. Explicación con clave alfabética; Rúbrica del autor; Manuscrito sobre papel.
<b>Autor</b>	Bryant, Thomas
<b>Referencias</b>	Sin publicar
<b>Proveedor</b>	Catálogo Colectivo de la Red de Bibliotecas de los Archivos Estatales
<b>Identificador</b>	oai:rebae.mcu.es:177197
<b>Ejemplares</b>	Archivo General de Simancas. Signatura: MPD, 18, 264. Ubicación Anterior: SMA, 00671
<b>Acceso a imágenes</b>	<a href="http://www.mcu.es/ccbae/es/consulta/registro.cmd?id=177197">http://www.mcu.es/ccbae/es/consulta/registro.cmd?id=177197</a>
<b>Disponible</b>	Dominio Público Marcos 1.0 No Copyright

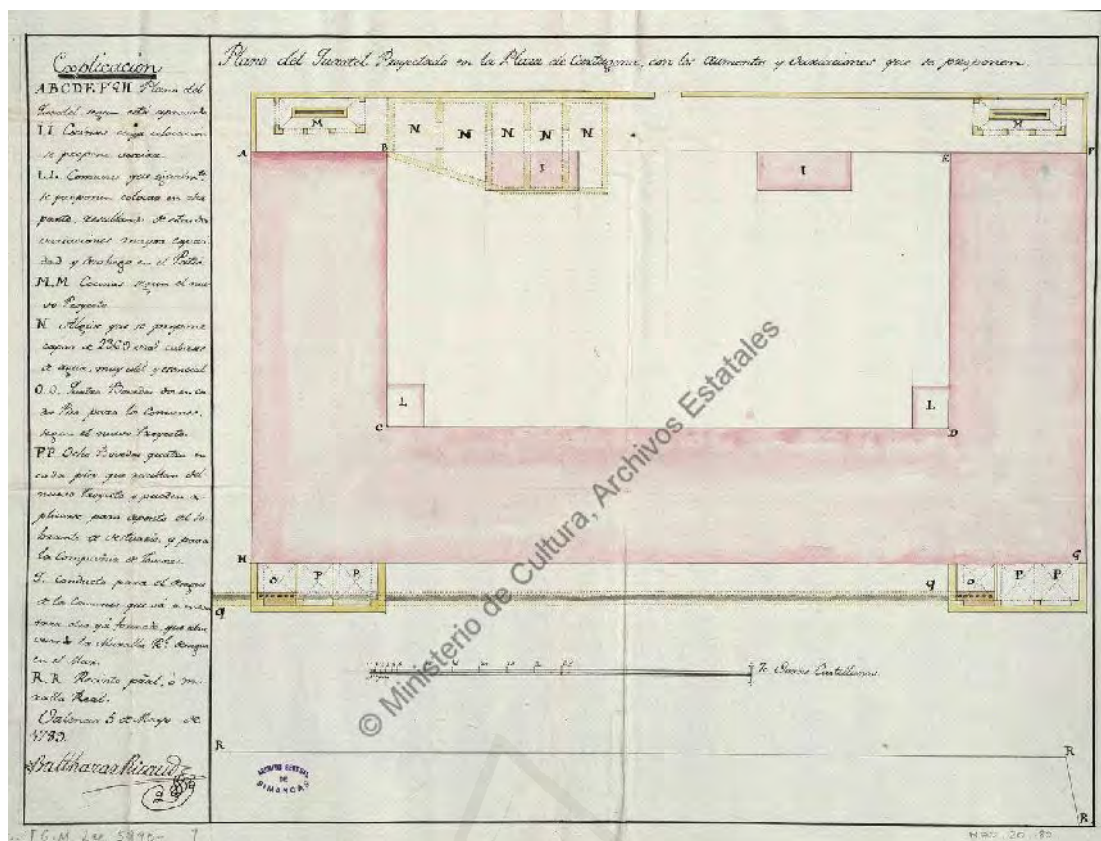


<b>Título</b>	<i>Plano que manifiesta la Plaza Mayor de la Ciudad de Cartagena con las Calles y Manzanas que la cierran</i>
<b>Título alternativo</b>	Cartagena (Murcia). Planos de población. 1786-1788
<b>Fecha de creación</b>	1786-1788
<b>Descripción física</b>	1 plano : ms., col. ; 51 x 71 cm
<b>Descripción</b>	AGS. Secretaría y Superintendencia de Hacienda, 01304. En un mazo sobre la construcción de una Aduana en Cartagena. Años 1786 - 1788; Tinta y colores. Con explicación; Manuscrito sobre papel.
<b>Autor</b>	
<b>Referencias</b>	Mapas, planos y dibujos (Años 1508-1962). Volumen II : p. 127
<b>Proveedor</b>	Catálogo Colectivo de la Red de Bibliotecas de los Archivos Estatales
<b>Identificador</b>	oai:rebae.mcu.es:182072
<b>Ejemplares</b>	Archivo General de Simancas. Signatura: MPD, 35, 019. Ubicación Anterior: SSH, 01304
<b>Acceso a imágenes</b>	<a href="http://www.mcu.es/ccbae/es/consulta/registro.cmd?id=182072">http://www.mcu.es/ccbae/es/consulta/registro.cmd?id=182072</a>
<b>Disponible</b>	Dominio Público Marcos 1.0 No Copyright

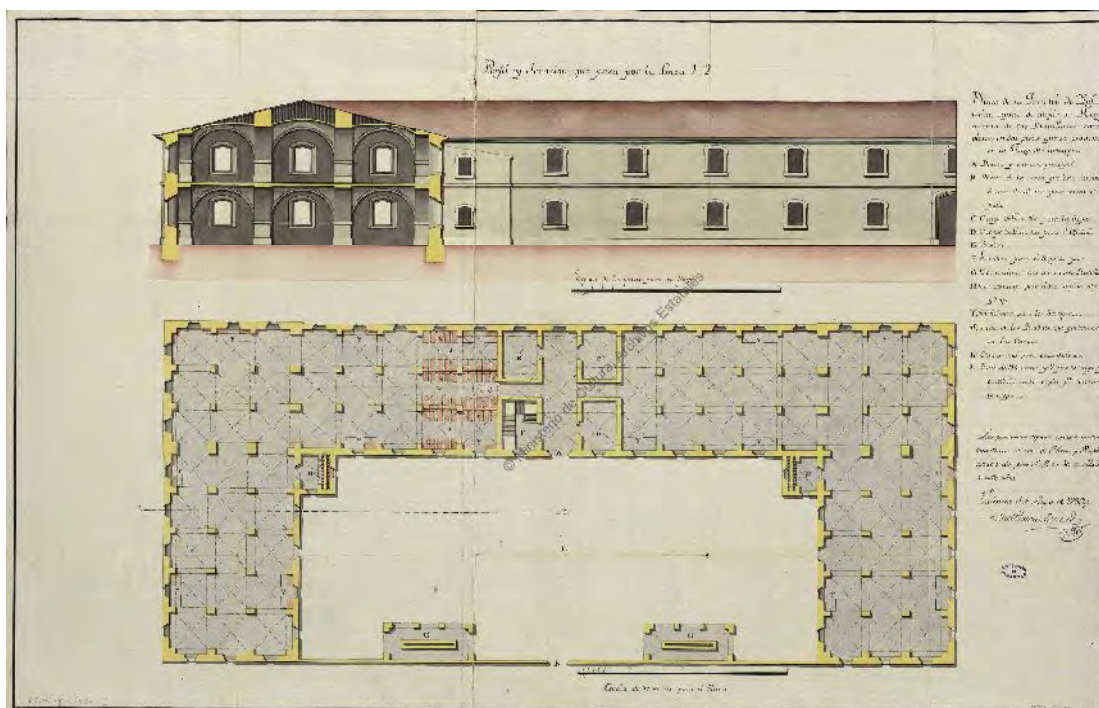




<b>Título</b>	<i>Descripción y Proyecto de la Casa de la Real Aduana que se ha de construir en el citio en que está la Cárcel, en la Plaza de las Monjas</i>
<b>Título alternativo</b>	Cartagena (Murcia). Aduanas. Planos. 1786
<b>Fecha de creación</b>	18 de diciembre de 1786
<b>Descripción física</b>	1 plano : ms., col. ; 65 x 101 cm
<b>Descripción</b>	Escala de la perspectiva: 285 mm. los 80 palmos castellanos; AGS. Secretaría y Superintendencia de Hacienda, 01304. Remite el plano Juan Pablo Bada López, 29 de diciembre de 1786. En un mazo sobre la construcción de una Aduana en Cartagena; Tinta y colores. Con explicación; Manuscrito sobre papel.
<b>Autor</b>	Marín, Carlos de
<b>Referencias</b>	Mapas, planos y dibujos (Años 1508-1962). Volumen II : p. 108
<b>Proveedor</b>	Catálogo Colectivo de la Red de Bibliotecas de los Archivos Estatales
<b>Identificador</b>	oai:rebae.mcu.es:182075
<b>Ejemplares</b>	Archivo General de Simancas. Signatura: MPD, 35, 020. Ubicación Anterior: SSH, 01304
<b>Acceso a imágenes</b>	<a href="http://www.mcu.es/ccbae/es/consulta/registro.cmd?id=182075">http://www.mcu.es/ccbae/es/consulta/registro.cmd?id=182075</a>
<b>Disponible</b>	Dominio Público Marcos 1.0 No Copyright

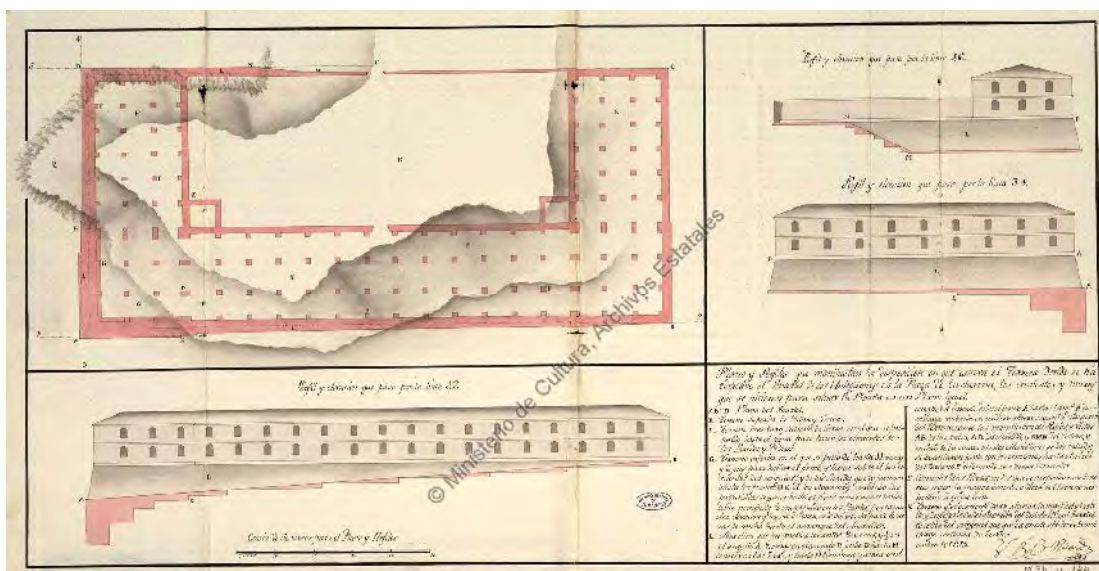


<b>Título</b>	Plano del Cuartel Projectado en la Plaza de Cartagena, con los aumentos y variaciones que se proponen
<b>Título alternativo</b>	Cartagena (Murcia). Construcciones militares. Planos. 1789
<b>Fecha de creación</b>	5 de mayo de 1789
<b>Descripción física</b>	1 plano : ms., col. ; 46 x 48 cm
<b>Descripción</b>	AGS. Secretaría de Guerra, Legajos, 05890. Entre otros documentos acompaña a carta del citado Baltasar Ricaud a don José de Rojas, Valencia, 5 de mayo de 1789.; Tinta y colores. Con explicación; Manuscrito sobre papel.
<b>Autor</b>	Ricaud, Baltasar
<b>Referencias</b>	Mapas, planos y dibujos (Años 1503-1805). Volumen I : p. 301
<b>Proveedor</b>	Catálogo Colectivo de la Red de Bibliotecas de los Archivos Estatales
<b>Identificador</b>	oai:rebae.mcu.es:180892
<b>Ejemplares</b>	Archivo General de Simancas. Signatura: MPD, 20, 080. Ubicación Anterior: SGU, 05890
<b>Acceso a imágenes</b>	<a href="http://www.mcu.es/ccbae/es/consulta/resultados_busqueda.cmd?tipo_busqueda=mapas_planos_dibujos&amp;posicion=59&amp;forma=ficha&amp;id=74854">http://www.mcu.es/ccbae/es/consulta/resultados_busqueda.cmd?tipo_busqueda=mapas_planos_dibujos&amp;posicion=59&amp;forma=ficha&amp;id=74854</a>
<b>Disponible</b>	Dominio Público Marcos 1.0 No Copyright

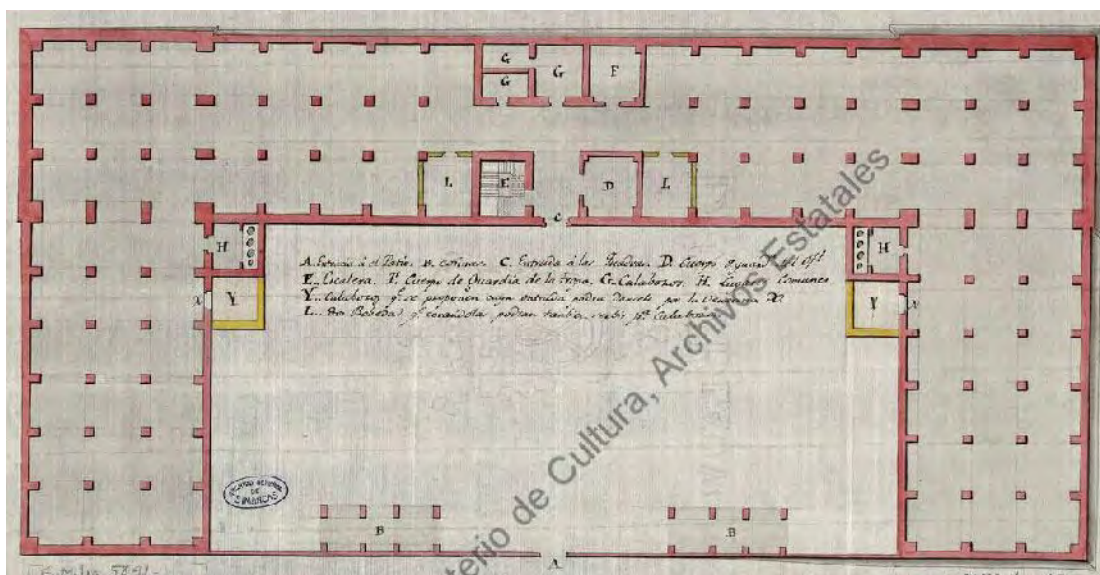


<b>Título</b>	<i>Plano, perfil y elevación de un Cuartel de Infantería de Cartagena para dos Batallones en dos pisos</i>
<b>Título alternativo</b>	Cartagena (Murcia). Construcciones militares. Planos. 1789
<b>Fecha de creación</b>	5 de mayo de 1789
<b>Descripción física</b>	1 plano : ms., col. ; 64 x 100 cm
<b>Descripción</b>	AGS. Secretaría de Guerra, Legajos, 05890. Entre otros documentos acompaña a carta del citado Baltasar Ricaud a don José de Rojas, Valenica, 5 de mayo de 1789; Tinta y colores. Con explicación; Manuscrito sobre papel.
<b>Autor</b>	Ricaud, Baltasar
<b>Referencias</b>	Mapas, planos y dibujos (Años 1503-1805). Volumen I : p. 301
<b>Proveedor</b>	Catálogo Colectivo de la Red de Bibliotecas de los Archivos Estatales
<b>Identificador</b>	oai:rebae.mcu.es:181218
<b>Ejemplares</b>	Archivo General de Simancas. Signatura: MPD, 23, 067. Ubicación Anterior: SGU, 05890
<b>Acceso a imágenes</b>	<a href="http://www.mcu.es/ccbae/es/consulta/resultados_busqueda.cmd?tipo_búsqueda=mapas_planos_dibujos&amp;posicion=1&amp;forma=ficha&amp;id=70062">http://www.mcu.es/ccbae/es/consulta/resultados_busqueda.cmd?tipo_búsqueda=mapas_planos_dibujos&amp;posicion=1&amp;forma=ficha&amp;id=70062</a>
<b>Disponible</b>	Dominio Público Marcos 1.0 No Copyright

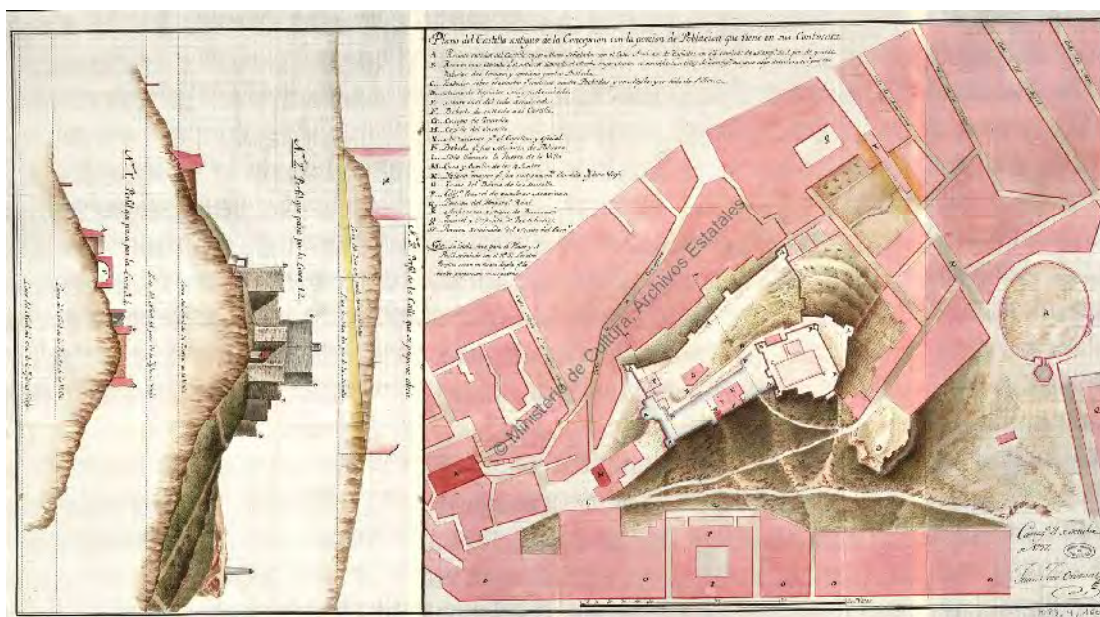




<b>Título</b>	<i>Plano y Perfiles que manifiestan la disposición en que estava el Terreno donde se ha edificado el Cuartel de los Antiguones en la Plaza de Cartaxena, los cimientos y muros que se hicieron para situar la Planta en un Plano igual</i>
<b>Título alternativo</b>	Cuartel de los Antiguones (Cartagena)-Dibujos; Cuarteles-Dibujos; Cartagena-Edificios, estructuras, etc.-Dibujos; Dibujos de arquitectura
<b>Fecha de creación</b>	1793
<b>Descripción física</b>	
<b>Descripción</b>	Escala [ca. 1:360]. 50 varas castellanas [= 11,8 cm]; AGS. Secretaría de Guerra, Legajos, 05891. Con carta de D. Baltasar Ricaud al duque de la Roca, Valencia, 2 de diciembre de 1793.; Tinta y colores a la aguada. Con explicación; Manuscrito sobre papel
<b>Autor</b>	
<b>Referencias</b>	Mapas, planos y dibujos (Años 1508-1962). Volumen II : p. 119
<b>Proveedor</b>	Catálogo Colectivo de la Red de Bibliotecas de los Archivos Estatales
<b>Identificador</b>	oai:rebae.mcu.es:178426
<b>Ejemplares</b>	Archivo General de Simancas. Signatura: MPD, 04, 144. Ubicación Anterior: SGU, 05891
<b>Acceso a imágenes</b>	<a href="http://www.mcu.es/ccbae/es/consulta/registro.cmd?id=178426">http://www.mcu.es/ccbae/es/consulta/registro.cmd?id=178426</a>
<b>Disponible</b>	Dominio Público Marcos 1.0 No Copyright

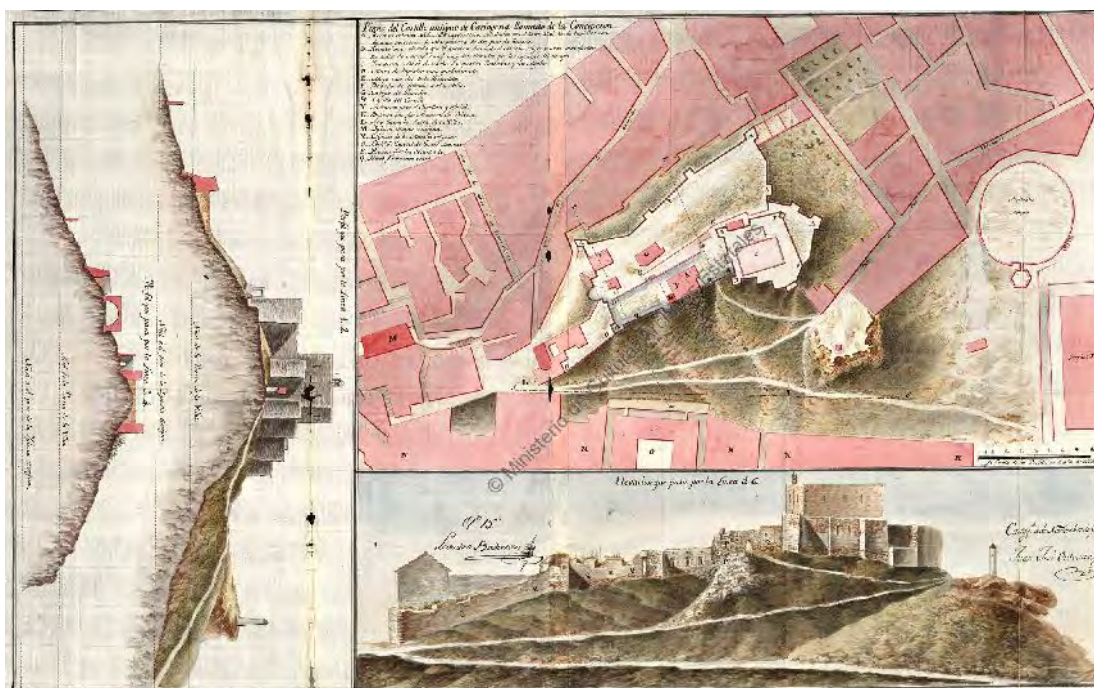


<b>Título</b>	<i>Planta del cuartel de los Antiguones en donde van señalados en amarillo los espacios en que pueden hacerse los calabozos</i>
<b>Título alternativo</b>	Cuartel de los Antiguones (Cartagena)-Dibujos; Cuarteles-Dibujos; Cartagena-Edificios, estructuras, etc.-Dibujos; Dibujos de arquitectura
<b>Fecha de creación</b>	1797
<b>Descripción física</b>	1 plano : ms. ; 20,2 x 38,5 cm
<b>Descripción</b>	AGS. Secretaría de Guerra, Legajos, 05891. Con carta de D. Juan Badaran al duque de Castropignano, Alicante, 21 de junio de 1797; Autor tomado de la documentación adjunta; Fecha tomada de la documentación adjunta; Manuscrito sobre papel
<b>Autor</b>	Ordovás, Juan José
<b>Referencias</b>	Referencias: Mapas, planos y dibujos (Años 1508-1962). Volumen II : p. 119
<b>Proveedor</b>	Catálogo Colectivo de la Red de Bibliotecas de los Archivos Estatales
<b>Identificador</b>	oai:rebae.mcu.es:178434
<b>Ejemplares</b>	Archivo General de Simancas. Signatura: MPD, 04, 152. Ubicación Anterior: SGU, 05891
<b>Acceso a imágenes</b>	<a href="http://www.mcu.es/ccbae/es/consulta/registro.cmd?id=178434">http://www.mcu.es/ccbae/es/consulta/registro.cmd?id=178434</a>
<b>Disponible</b>	Dominio Público Marcos 1.0 No Copyright

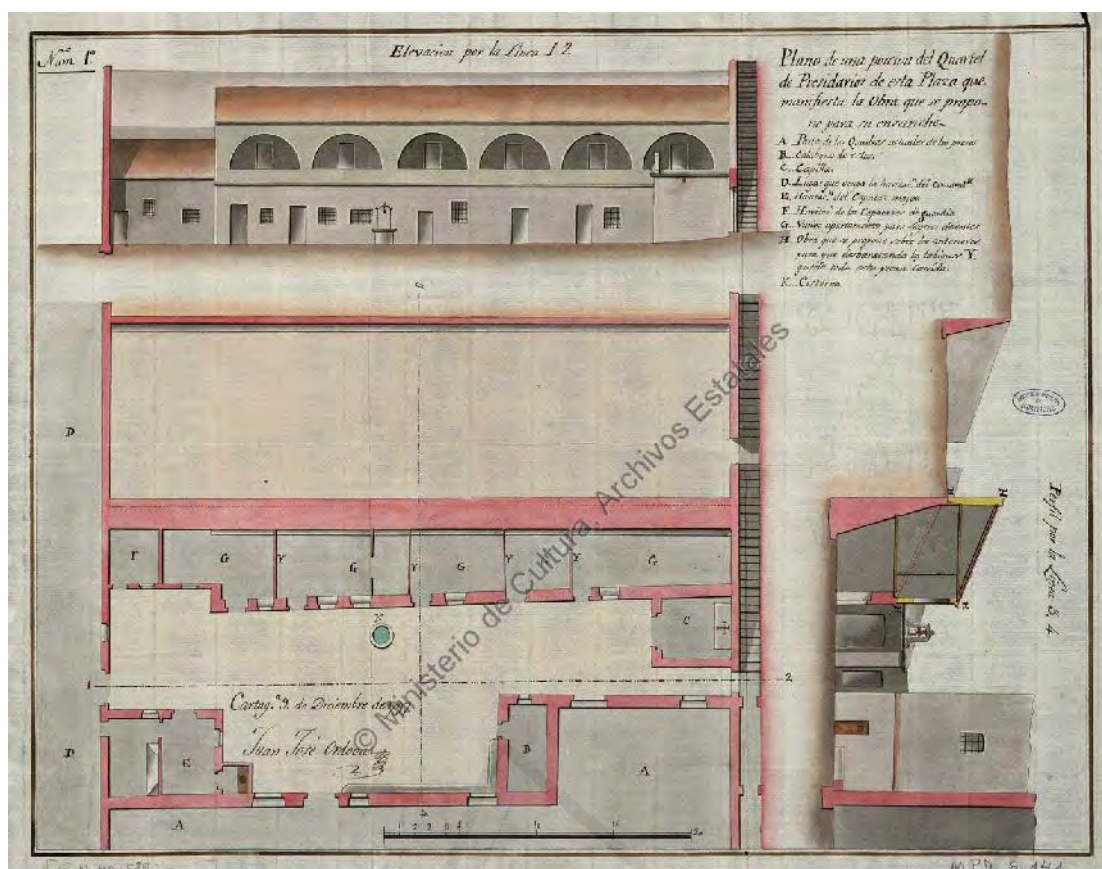


<b>Título</b>	<i>Plano del Castillo antiguo de la Concepción con la porcion de Poblacion que tiene en sus Contornos [Material cartográfico]</i>
<b>Título alternativo</b>	Cartagena (Murcia). Fortificaciones. Planos. 1797; Cartagena (Murcia). Planos de población. 1797
<b>Fecha de creación</b>	1797
<b>Descripción física</b>	1 plano : ms., col. ; 44,4 x 79,4 cm
<b>Descripción</b>	AGS. Secretaría de Guerra, Legajos, 05891. Con oficio de D. Juan Miguel de Vives a D. Juan Manuel Cagigal, Cartagena, 12 de diciembre de 1797.; Tinta y colores a la aguada. Con explicación; Manuscrito sobre papel; Nº 1º Perfil que pasa por la linea 3, 4 ; Nº 2º Perfil que pasa por la linea 1, 2 ; Nº 3º Perfil de la Calle que se propone abrir
<b>Autor</b>	Ordovás, Juan José
<b>Referencias</b>	Mapas, planos y dibujos (Años 1508-1962). Volumen II : p. 116
<b>Proveedor</b>	Catálogo Colectivo de la Red de Bibliotecas de los Archivos Estatales
<b>Identificador</b>	oai:rebae.mcu.es:178442
<b>Ejemplares</b>	Archivo General de Simancas. Signatura: MPD, 04, 160. Ubicación Anterior: SGU, 05891
<b>Acceso a imágenes</b>	<a href="http://www.mcu.es/ccbae/es/consulta/registro.cmd?id=178442">http://www.mcu.es/ccbae/es/consulta/registro.cmd?id=178442</a>
<b>Disponible</b>	Dominio Público Marcos 1.0 No Copyright



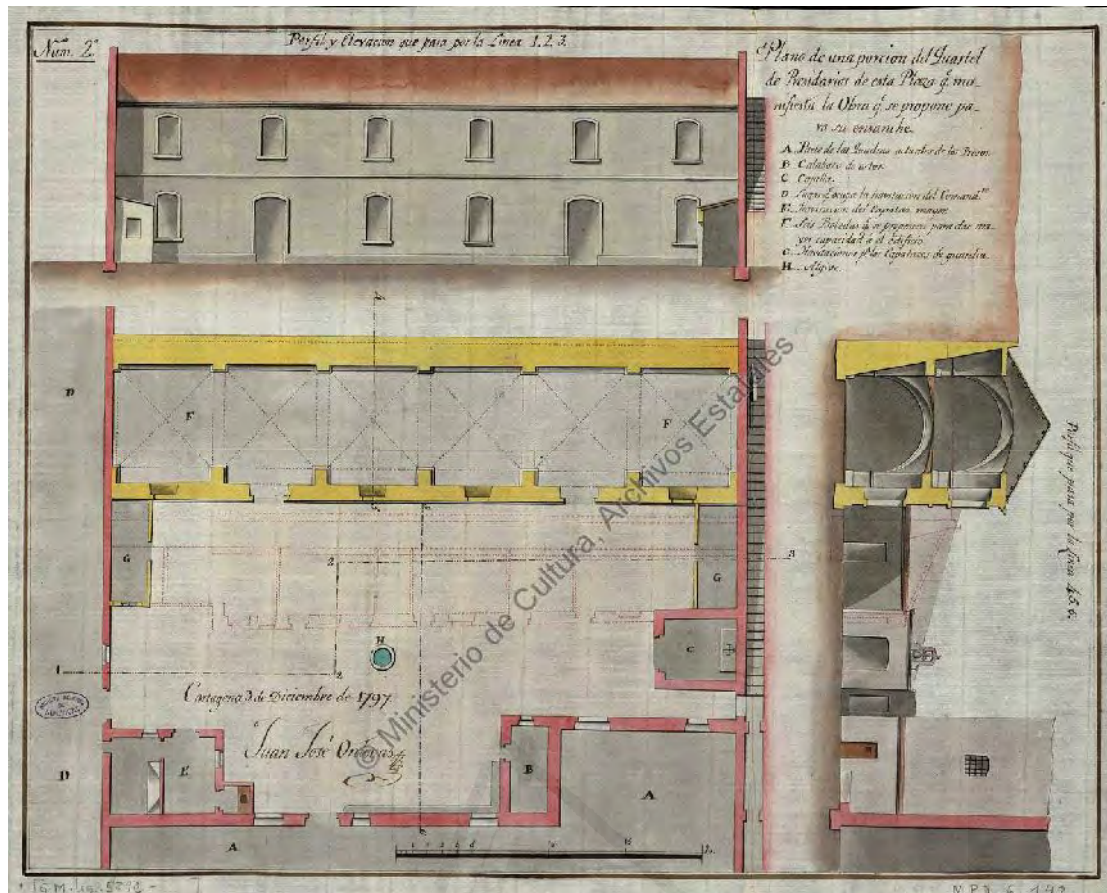


<b>Título</b>	<i>Plano del Castillo antiguo de Cartagena llamado de la Concepción</i>
<b>Título alternativo</b>	Cartagena (Murcia). Fortificaciones. Planos. 1797
<b>Fecha de creación</b>	1797
<b>Descripción física</b>	1 plano : ms., col. ; 47 x 74,2 cm
<b>Descripción</b>	Elevación que pasa por la línea 5, 6 ; Perfil que pasa por la línea 1, 2 ; Perfil que pasa por la línea 3, 4; AGS. Secretaría de Guerra, Legajos, 05891. Con carta de D. Leandro Badarán al duque de Castropignano, Alicante, 8 de noviembre de 1797.; Tinta y colores a la aguada. Con explicación; Manuscrito sobre papel
<b>Autor</b>	Ordovás, Juan José
<b>Referencias</b>	Mapas, planos y dibujos (Años 1508-1962). Volumen II : p. 116
<b>Proveedor</b>	Catálogo Colectivo de la Red de Bibliotecas de los Archivos Estatales
<b>Identificador</b>	oai:rebae.mcu.es:178443
<b>Ejemplares</b>	Archivo General de Simancas. Signatura: MPD, 04, 161. Ubicación Anterior: SGU, 05891
<b>Acceso a imágenes</b>	<a href="http://www.mcu.es/ccbae/es/consulta/registro.cmd?id=178443">http://www.mcu.es/ccbae/es/consulta/registro.cmd?id=178443</a>
<b>Disponible</b>	Dominio Público Marcos 1.0 No Copyright



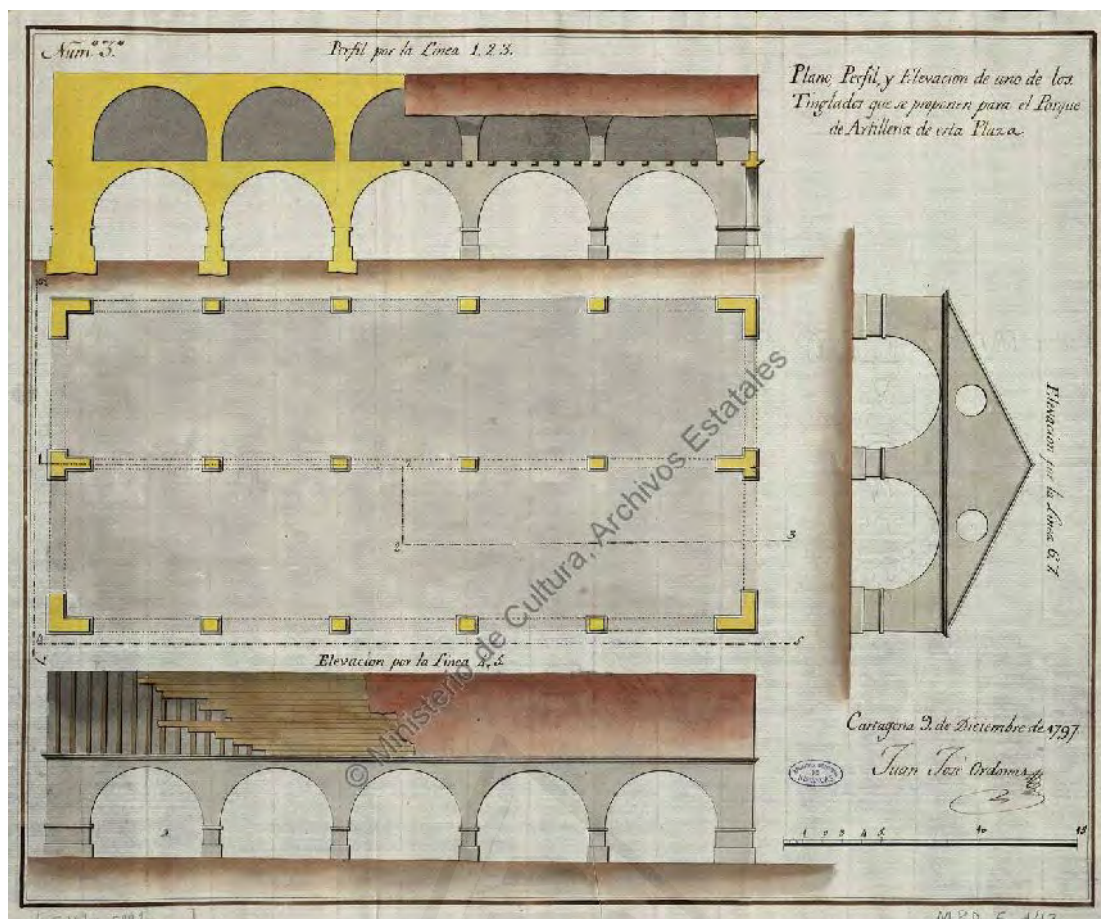
<b>Título</b>	<i>Plano de una porción del Cuartel de Presidarios de esta Plaza que manifiesta la Obra que se propone para su ensanche</i>
<b>Título alternativo</b>	Cartagena (Murcia). Prisiones. Planos. 1797
<b>Fecha de creación</b>	9 de diciembre de 1797
<b>Descripción física</b>	1 plano : ms., col. ; 36,6 x 46 cm
<b>Descripción</b>	Inserta: N° 1; AGS. Secretaría de Guerra, Legajos, 05892. Con oficio del duque de Castropignano a D. Juan Manuel Alvarez, Valencia, 14 de abril de 1798; Tinta y colores a la aguada. Con explicación; Manuscrito sobre papel.
<b>Autor</b>	Ordovás, Juan José
<b>Referencias</b>	Mapas, planos y dibujos (Años 1503-1805). Volumen I : p. 120
<b>Proveedor</b>	Catálogo Colectivo de la Red de Bibliotecas de los Archivos Estatales
<b>Identificador</b>	oai:rebae.mcu.es:178850
<b>Ejemplares</b>	Archivo General de Simancas. Signatura: MPD, 06, 141. Ubicación Anterior: SGU, 05892
<b>Acceso a imágenes</b>	<a href="http://www.mcu.es/ccbae/es/consulta/registro.cmd?id=178850">http://www.mcu.es/ccbae/es/consulta/registro.cmd?id=178850</a>
<b>Disponible</b>	Dominio Público Marcos 1.0 No Copyright



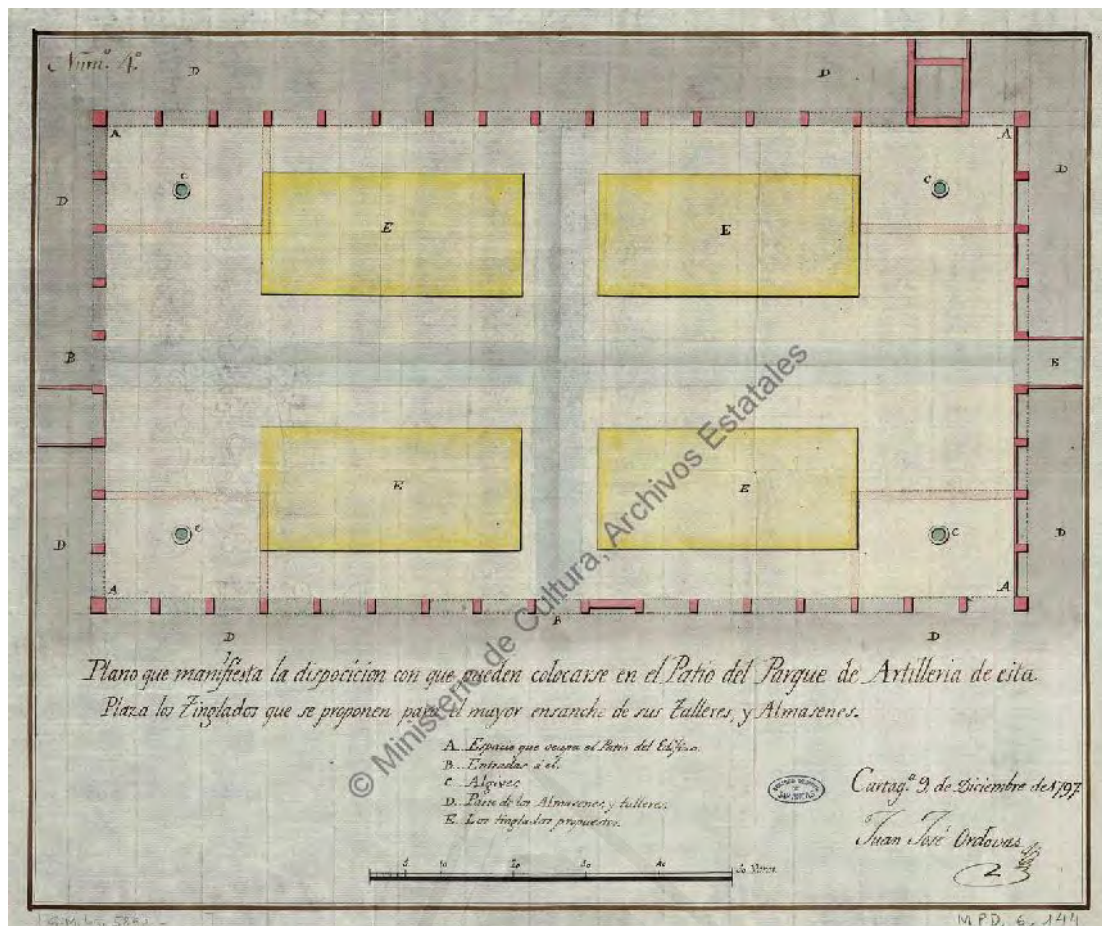


<b>Título</b>	<i>Plano de una porcion del Quartel de Presidarios de esta Plaza qe. manifiesta la Obra qe. se propone para su ensanche</i>
<b>Título alternativo</b>	Cartagena (Murcia). Prisiones. Planos. 1797
<b>Fecha de creación</b>	9 de diciembre de 1797
<b>Descripción física</b>	1 plano : ms., col. ; 36,8 x 46,2 cm
<b>Descripción</b>	Inserta: N° 2; AGS. Secretaría de Guerra, Legajos, 05892. Con oficio del duque de Castropignano a D. Juan Manuel Alvarez, Valencia, 14 de abril de 1798; Tinta y colores a la aguada. Con explicación; Manuscrito sobre papel.
<b>Autor</b>	Ordoñas, Juan José
<b>Referencias</b>	Mapas, planos y dibujos (Años 1503-1805). Volumen I : p. 120
<b>Proveedor</b>	Catálogo Colectivo de la Red de Bibliotecas de los Archivos Estatales
<b>Identificador</b>	oai:rebae.mcu.es:178851
<b>Ejemplares</b>	Archivo General de Simancas. Signatura: MPD, 06, 142. Ubicación Anterior: SGU, 05892
<b>Acceso a imágenes</b>	<a href="http://www.mcu.es/ccbae/es/consulta/registro.cmd?id=178851">http://www.mcu.es/ccbae/es/consulta/registro.cmd?id=178851</a>
<b>Disponibile</b>	Dominio Público Marcos 1.0 No Copyright



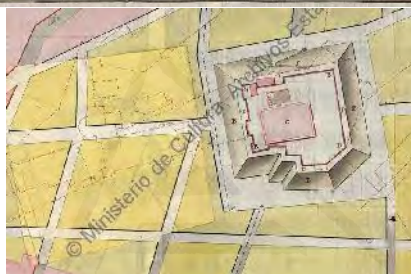
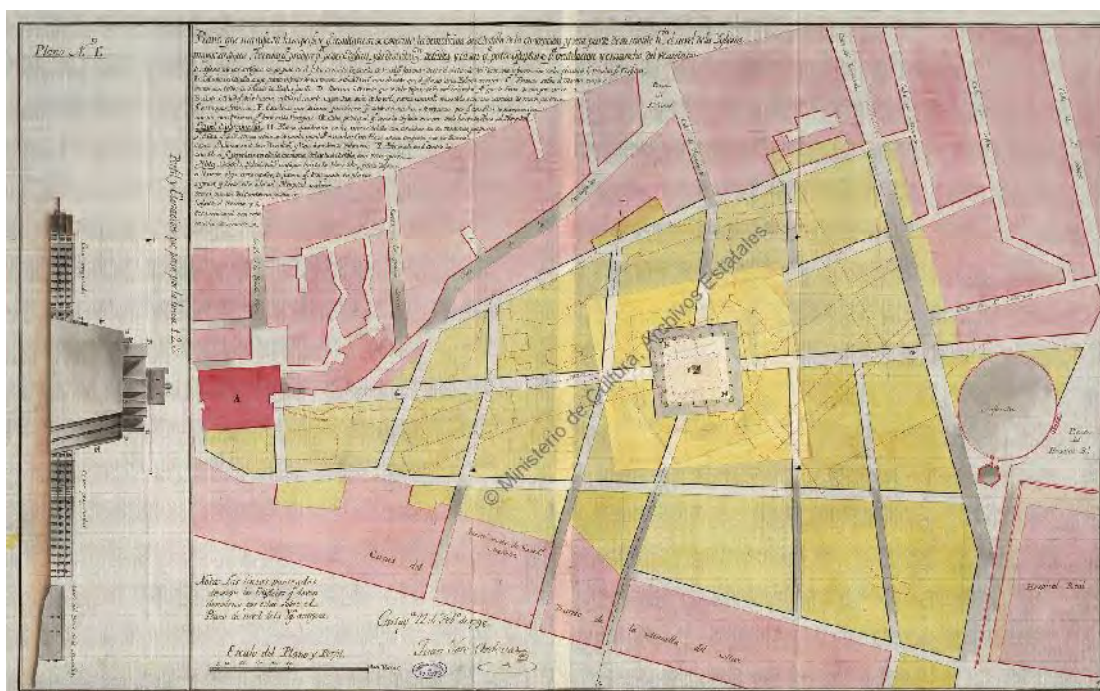


<b>Título</b>	<i>Plano, Perfil, y Elevación de uno de los Tinglados que se proponen para el Parque de Artillería de esta Plaza</i>
<b>Título alternativo</b>	Cartagena (Murcia). Construcciones militares. Planos. 1797
<b>Fecha de creación</b>	9 de diciembre de 1797
<b>Descripción física</b>	1 plano : ms., col. ; 37,5 x 45,5 cm
<b>Descripción</b>	Inserta: Nº 3; AGS. Secretaría de Guerra, Legajos, 05892. Con oficio del duque de Castropignano a D. Juan Manuel Alvarez, Valencia, 14 de abril de 1798; Tinta y colores a la aguada. Con explicación; Manuscrito sobre papel.
<b>Autor</b>	Ordovás, Juan José
<b>Referencias</b>	Mapas, planos y dibujos (Años 1503-1805). Volumen I : p. 124
<b>Proveedor</b>	Catálogo Colectivo de la Red de Bibliotecas de los Archivos Estatales
<b>Identificador</b>	oai:rebae.mcu.es:178852
<b>Ejemplares</b>	Archivo General de Simancas. Signatura: MPD, 06, 143. Ubicación Anterior: SGU, 05892
<b>Acceso a imágenes</b>	<a href="http://www.mcu.es/ccbae/es/consulta/registro.cmd?id=178852">http://www.mcu.es/ccbae/es/consulta/registro.cmd?id=178852</a>
<b>Disponible</b>	Dominio Público Marcos 1.0 No Copyright



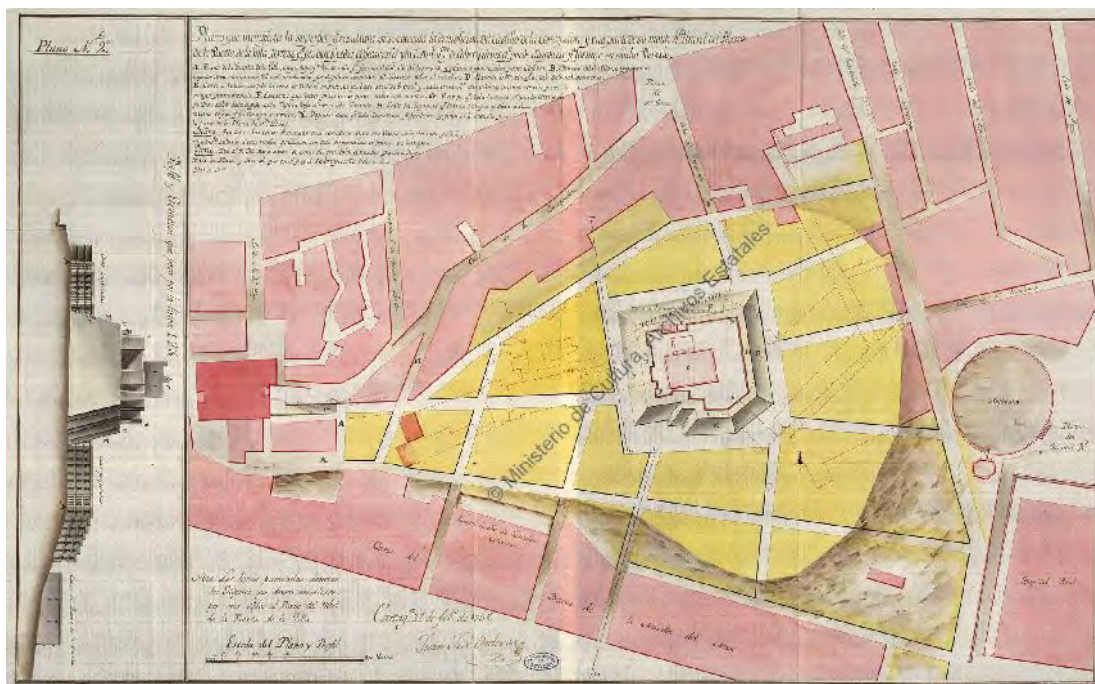
<b>Título</b>	<i>Plano que manifiesta la disposición con que pueden colocarse en el Patio del Parque de Artillería de esta Plaza de los Tinglados que se proponen para el mayor ensanche de sus Talleres, y Almasenes</i>
<b>Título alternativo</b>	Cartagena (Murcia). Construcciones militares. Planos. 1797
<b>Fecha de creación</b>	9 de diciembre de 1797
<b>Descripción física</b>	1 plano : ms., col. ; 36,6 x 44,2 cm
<b>Descripción</b>	Inserta: N° 4; AGS. Secretaría de Guerra, Legajos, 05892. Con oficio del duque de Castropignano a D. Juan Manuel Alvarez, Valencia, 14 de abril de 1798; Tinta y colores a la aguada. Con explicación; Manuscrito sobre papel.
<b>Autor</b>	Ordovás, Juan José
<b>Referencias</b>	Mapas, planos y dibujos (Años 1503-1805). Volumen I : p. 125 Mapas, planos y dibujos (Años 1508-1962). Volumen II : p. 125
<b>Proveedor</b>	Catálogo Colectivo de la Red de Bibliotecas de los Archivos Estatales
<b>Identificador</b>	oai:rebae.mcu.es:178853
<b>Ejemplares</b>	Archivo General de Simancas. Signatura: MPD, 06, 144. Ubicación Anterior: SGU, 05892
<b>Acceso a imágenes</b>	<a href="http://www.mcu.es/ccbae/es/consulta/registro.cmd?id=178853">http://www.mcu.es/ccbae/es/consulta/registro.cmd?id=178853</a>
<b>Disponible</b>	Dominio Público Marcos 1.0 No Copyright



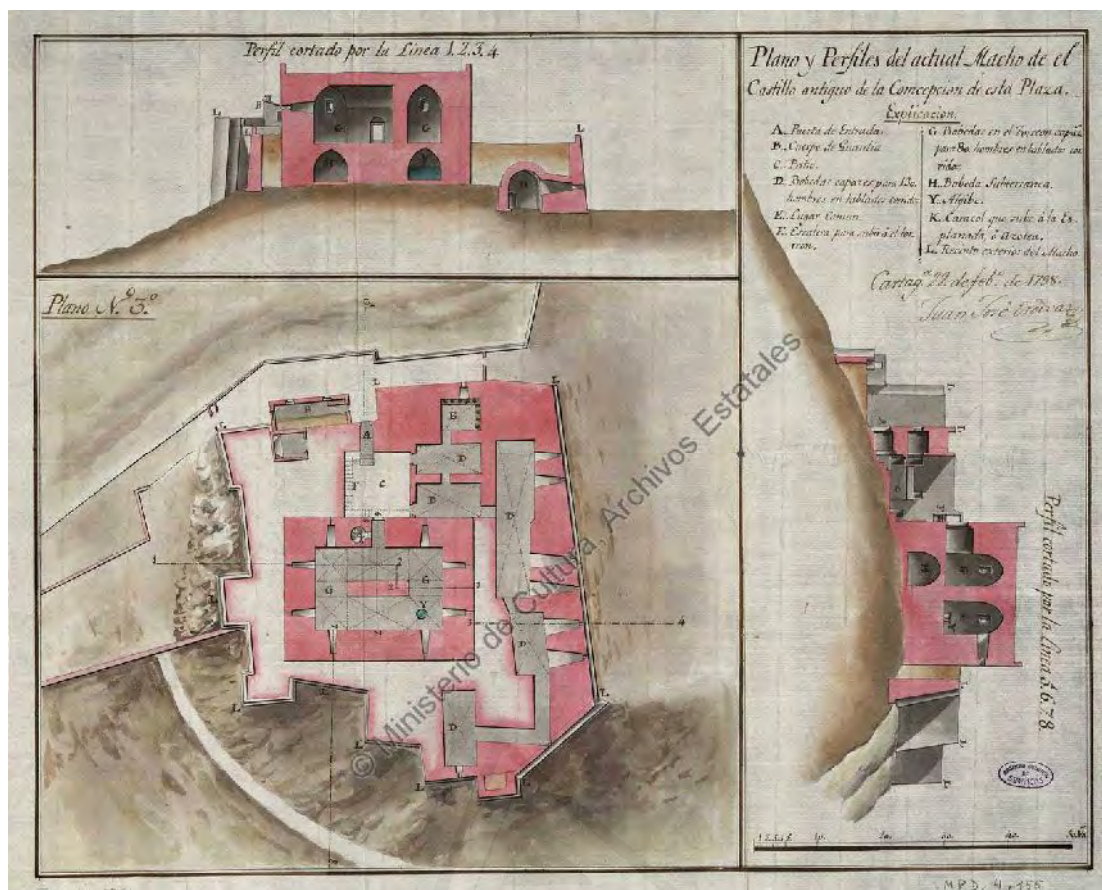


<b>Título</b>	<i>Plano que manifiesta la superficie que resultará si se executa la demolicion del Castillo de la Concepción, y una parte de su monte hasta el nivel de la Yglesia mayor antigua; Terreno que produce para poder Edificar, y la distribucion de calles y casas que puede adaptarse para ventilacion y ensanche del vezindario</i>
<b>Título alternativo</b>	Cartagena (Murcia). Fortificaciones. Planos. 1798; Cartagena (Murcia). Planos de población. 1798
<b>Fecha de creación</b>	22 de febrero de 1798
<b>Descripción física</b>	1 plano : ms., col. ; 44,5 x 71 cm
<b>Descripción</b>	Plano nº 1; Inserta: Perfil y Elevacion que pasa por la linea 1, 2, 3; AGS. Secretaría de Guerra, Legajos, 05891. Con proyecto de Ordovás para la demolición del castillo de la Concepción y allanamiento del monte en que está.; Tinta y colores a la aguada. Con explicación; Manuscrito sobre papel
<b>Autor</b>	Ordovás, Juan José
<b>Referencias</b>	Mapas, planos y dibujos (Años 1508-1962). Volumen II : p. 117
<b>Proveedor</b>	Catálogo Colectivo de la Red de Bibliotecas de los Archivos Estatales
<b>Identificador</b>	oai:rebae.mcu.es:178435
<b>Ejemplares</b>	Archivo General de Simancas. Signatura: MPD, 04, 153. Ubicación Anterior: SGU, 05891
<b>Acceso a imágenes</b>	<a href="http://www.mcu.es/ccbae/es/consulta/registro.cmd?id=178435">http://www.mcu.es/ccbae/es/consulta/registro.cmd?id=178435</a>
<b>Disponible</b>	Dominio Público Marcos 1.0 No Copyright



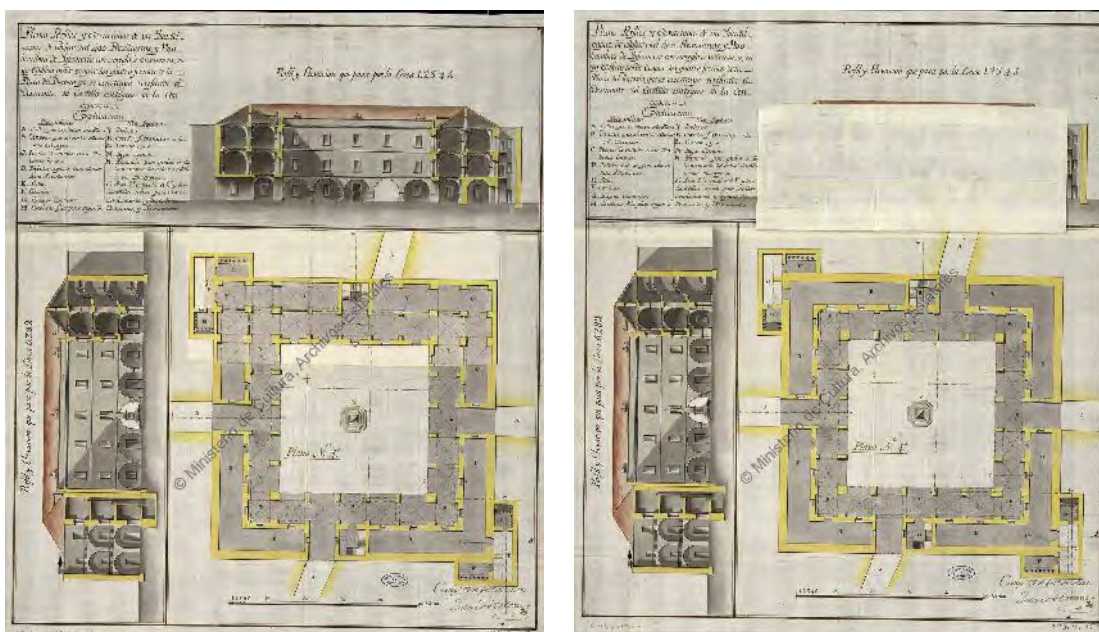


<b>Título</b>	<i>Plano que manifiesta la superficie q[u]e resultará si se executa la demolición del Castillo de la Concepción, y una parte de su monte h[as]ta el nivel del Plano de la Puerta de la villa; terreno q[u]e produce p[ar]a poder edificar en el, y la distrib[u]z[i]on de Calles y Casas q[u]e puede adaptarse p[ar]a formar un nuevo Barrio</i>
<b>Título alternativo</b>	Cartagena (Murcia). Fortificaciones. Planos. 1798; Cartagena (Murcia). Planos de población. 1798
<b>Fecha de creación</b>	22 de febrero de 1798
<b>Descripción física</b>	plano : ms., col. ; 45,3 x 71,3 cm
<b>Descripción</b>	Plano nº 2; Inserta: Perfil y Elevación que pasa por la línea 1, 2, 3; AGS. Secretaría de Guerra, Legajos, 05891. Con proyecto de Ordoñas para la demolición del castillo de la Concepción y allanamiento del monte en que está.; Tinta y colores a la aguada. Con explicación; Manuscrito sobre papel.
<b>Autor</b>	Ordoñas, Juan José
<b>Referencias</b>	Mapas, planos y dibujos (Años 1508-1962). Volumen II : p. 117
<b>Proveedor</b>	Catálogo Colectivo de la Red de Bibliotecas de los Archivos Estatales
<b>Identificador</b>	oai:rebae.mcu.es:178436
<b>Ejemplares</b>	Archivo General de Simancas. Signatura: MPD, 04, 154. Ubicación Anterior: SGU, 05891
<b>Acceso a imágenes</b>	<a href="http://www.mcu.es/ccbae/es/consulta/registro.cmd?id=178436">http://www.mcu.es/ccbae/es/consulta/registro.cmd?id=178436</a>
<b>Disponible</b>	Dominio Público Marcos 1.0 No Copyright



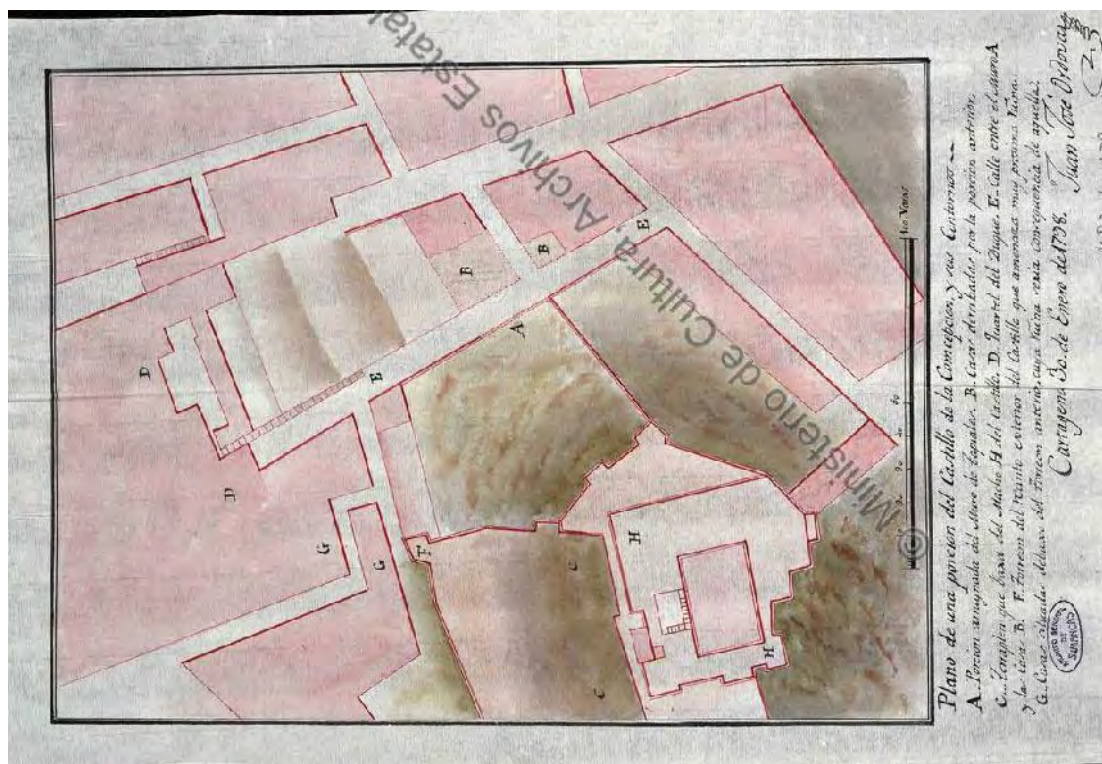
<b>Título</b>	<i>Plano y Perfiles del actual Macho de el Castillo antiguo de la Concepción de esta Plaza</i>
<b>Título alternativo</b>	Castillo de la Concepción (Cartagena)-Dibujos; Fortificaciones-Dibujos; Cartagena-Edificios, estructuras, etc.-Dibujos; Dibujos de arquitectura
<b>Fecha de creación</b>	1798
<b>Descripción física</b>	1 plano : ms., col. ; 36,6 x 44,7 cm
<b>Descripción</b>	Plano nº 3; Escala [ca. 1:330]. 50 varas castellanas [= 12,8 cm]; AGS. Secretaría de Guerra, Legajos, 05891. Con proyecto de Ordoñas para la demolición del castillo de la Concepción y allanamiento del monte en que está.; Tinta y colores a la aguada. Con explicación; Manuscrito sobre papel.; Perfil cortado por la línea 1, 2, 3, 4, 5 ; [Plano del actual macho del Castillo Antiguo de la Concepción] ; Perfil cortado por la línea 5, 6, 7, 8
<b>Autor</b>	Ordoñas, Juan José
<b>Referencias</b>	Mapas, planos y dibujos (Años 1508-1962). Volumen II : p. 118
<b>Proveedor</b>	Catálogo Colectivo de la Red de Bibliotecas de los Archivos Estatales
<b>Identificador</b>	oai:rebae.mcu.es:178437
<b>Ejemplares</b>	Archivo General de Simancas. Signatura: MPD, 04, 155. Ubicación Anterior: SGU, 05891
<b>Acceso a imágenes</b>	<a href="http://www.mcu.es/ccbae/es/consulta/registro.cmd?id=178437">http://www.mcu.es/ccbae/es/consulta/registro.cmd?id=178437</a>
<b>Disponible</b>	Dominio Público Marcos 1.0 No Copyright





<b>Título</b>	<i>Plano Perfiles y Elevaciones de un Cuartel capaz de alojar en el 400 Presidarios, y 1100 hombres de Ynfanteria con arreglo a ordenanza, cuyo Edificio puede ocupar los quatro frentes de la Plaza del Barrio que se construya verificado el desmorte del Castillo antiguo de la Concepción</i> <i>Creator.</i>
<b>Título alternativo</b>	Cuarteles-Dibujos; Cartagena-Edificios, estructuras, etc.-Dibujos; Dibujos de arquitectura
<b>Fecha de creación</b>	1798
<b>Descripción física</b>	1 plano : ms., col. ; 53 x 46 cm
<b>Descripción</b>	Plano nº 4; Inserta: Plano sobrepuesto; Escala [ca. 1:280]. 50 varas castellanas [= 15,4 cm]; AGS. Secretaría de Guerra, Legajos, 05891. Con proyecto de Ordovás para la demolición del castillo de la Concepción y allanamiento del monte en que está.; Tinta y colores a la aguada. Explicación con clave alfabética; Manuscrito sobre papel; Perfil y Elevación que pasa por la línea 1, 2, 3, 4, 5 ; [Plano del cuartel] ; Perfil y Elevación que pasa por la línea 6, 7, 8, 9
<b>Autor</b>	Ordovás, Juan José
<b>Referencias</b>	Mapas, planos y dibujos (Años 1508-1962). Volumen II : p. 118
<b>Proveedor</b>	Catálogo Colectivo de la Red de Bibliotecas de los Archivos Estatales
<b>Identificador</b>	oai:rebae.mcu.es:178438
<b>Ejemplares</b>	Archivo General de Simancas. Signatura: MPD, 04, 156. Ubicación Anterior: SGU, 05891
<b>Acceso a imágenes</b>	<a href="http://www.mcu.es/ccbae/es/consulta/registro.cmd?id=178438">http://www.mcu.es/ccbae/es/consulta/registro.cmd?id=178438</a>
<b>Disponibile</b>	Dominio Público Marcos 1.0 No Copyright



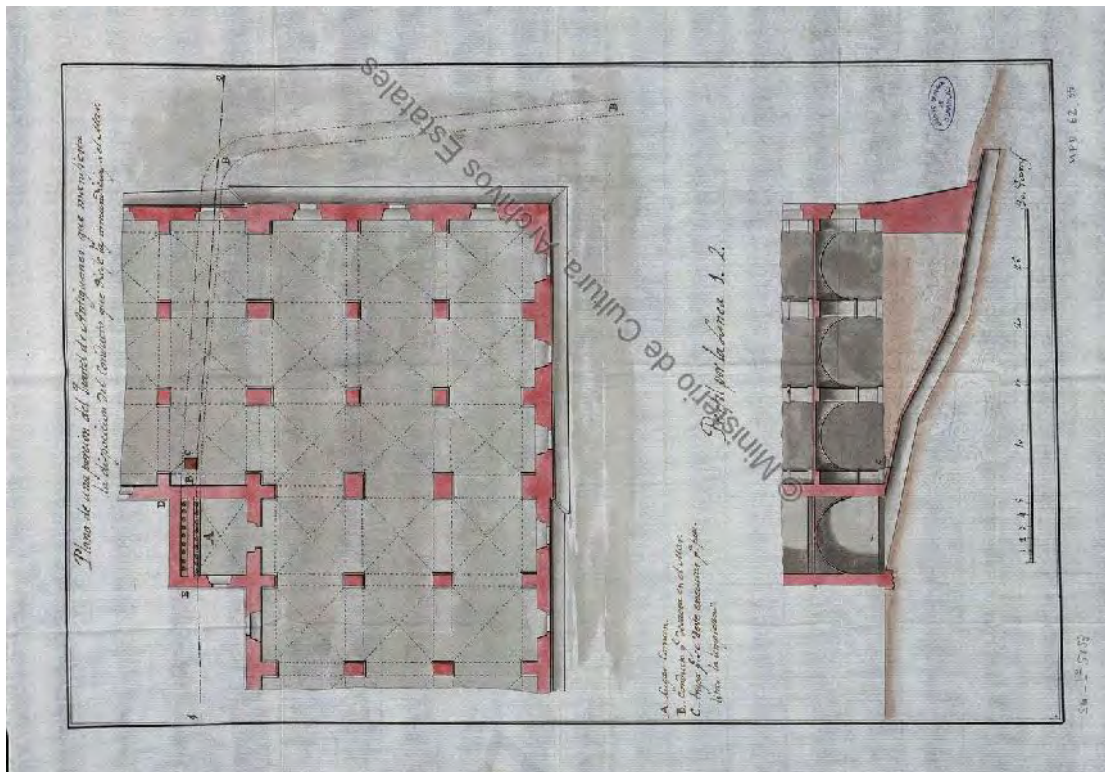


<b>Título</b>	<i>Plano de una porcion del Castillo de la Concepcion y sus contornos</i>
<b>Título alternativo</b>	Cartagena (Murcia). Fortificaciones. Planos. 1798
<b>Fecha de creación</b>	30 de enero de 1798
<b>Descripción física</b>	1 plano : ms., col. ; 34,7 x 23,2 cm
<b>Descripción</b>	AGS. Secretaría de Guerra, Legajos, 05891. Con oficio del duque de Castropignano a D. Juan Manuel Alvarez, Valencia, 6 de febrero de 1798.; Tinta y colores a la aguada. Con explicación; Manuscrito sobre papel
<b>Autor</b>	Ordoñas, Juan José
<b>Referencias</b>	Mapas, planos y dibujos (Años 1508-1962). Volumen II : p. 116
<b>Proveedor</b>	Catálogo Colectivo de la Red de Bibliotecas de los Archivos Estatales
<b>Identificador</b>	oai:rebae.mcu.es:178440
<b>Ejemplares</b>	Archivo General de Simancas. Signatura: MPD, 04, 158. Ubicación Anterior: SGU, 05891
<b>Acceso a imágenes</b>	<a href="http://www.mcu.es/ccbae/es/consulta/registro.cmd?id=178440">http://www.mcu.es/ccbae/es/consulta/registro.cmd?id=178440</a>
<b>Disponible</b>	Dominio Público Marcos 1.0 No Copyright



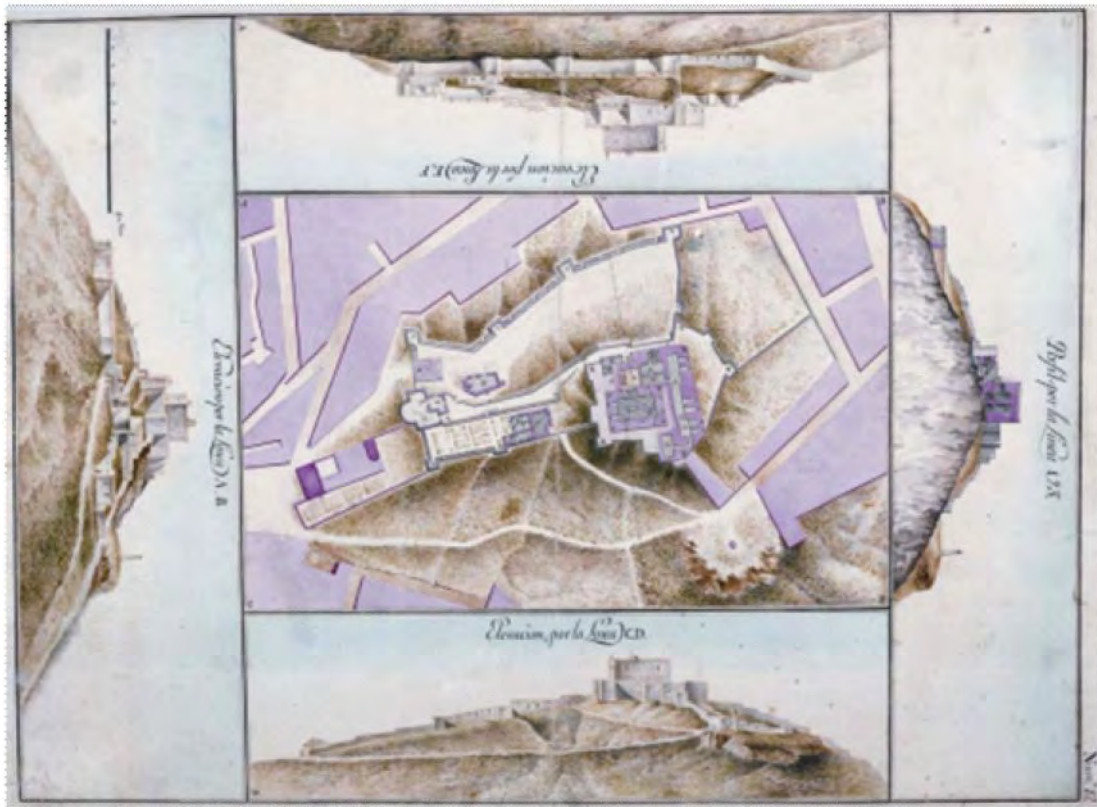
<b>Título</b>	<i>Plano de una porción del castillo de la Concepción y sus contornos</i>
<b>Título alternativo</b>	Cartagena (Murcia). Fortificaciones. Planos. 1798
<b>Fecha de creación</b>	30 de enero de 1798
<b>Descripción física</b>	1 plano : ms., col. ; 27,7 x 21,7 cm
<b>Descripción</b>	AGS. Secretaría de Guerra, Legajos, 05891. Con oficio del duque de Castropignano a D. Juan Manuel Alvarez, Valencia, 6 de febrero de 1798.; Tinta y colores a la aguada; Manuscrito sobre papel
<b>Autor</b>	Ordovás, Juan José
<b>Referencias</b>	Mapas, planos y dibujos (Años 1508-1962). Volumen II : p. 117
<b>Proveedor</b>	Catálogo Colectivo de la Red de Bibliotecas de los Archivos Estatales
<b>Identificador</b>	oai:rebae.mcu.es:178441
<b>Ejemplares</b>	Archivo General de Simancas. Signatura: MPD, 04, 159. Ubicación Anterior: SGU, 05891
<b>Acceso a imágenes</b>	<a href="http://www.mcu.es/ccbae/es/consulta/registro.cmd?id=178441">http://www.mcu.es/ccbae/es/consulta/registro.cmd?id=178441</a>
<b>Disponible</b>	Dominio Público Marcos 1.0 No Copyright



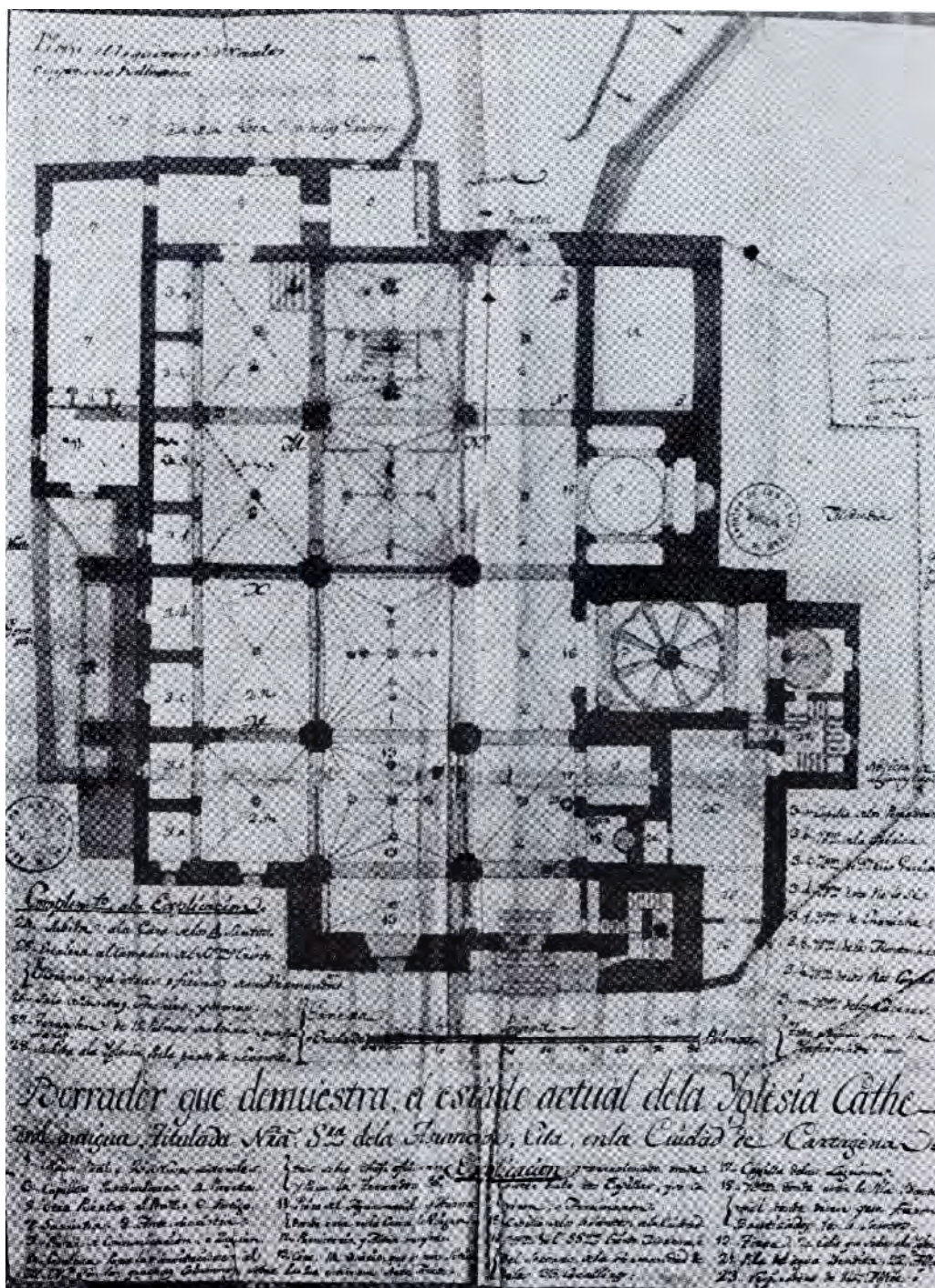


<b>Título</b>	<i>Plano de una porcion del Quartel de Antiguones que manifiesta la disposicion del conducto que dirige las inmundicias a el Mar; Perfil por la Linea 1. 2</i>
<b>Título alternativo</b>	Cartagena (Murcia). Construcciones militares. Planos. 1798
<b>Fecha de creación</b>	1798
<b>Descripción física</b>	1 plano : ms., col. ; 45 x 32 cm
<b>Descripción</b>	Contiene planta y perfil del cuartel.; AGS. Secretaría de Guerra, Legajos, 05853. Antonio Cornel remite con el plano un oficio del Ingeniero Comandante de Cartagena Felipe Ramírez en relación con ese cuartel, Real de Valencia, 11 de Diciembre de 1798.; Colores a la aguada gris, ocre y carmín. Explicación con clave alfabética; Manuscrito sobre papel.
<b>Autor</b>	
<b>Referencias</b>	Sin publicar
<b>Proveedor</b>	Catálogo Colectivo de la Red de Bibliotecas de los Archivos Estatales
<b>Identificador</b>	oai:rebae.mcu.es:176652
<b>Ejemplares</b>	Archivo General de Simancas. Signatura: MPD, 62, 035. Ubicación Anterior: SGU, 05853
<b>Acceso a imágenes</b>	<a href="http://www.mcu.es/ccbae/es/consulta/resultados_busqueda.cmd?tipo_busqueda=mapas_planos_dibujos&amp;posicion=3&amp;forma=ficha&amp;id=69995">http://www.mcu.es/ccbae/es/consulta/resultados_busqueda.cmd?tipo_busqueda=mapas_planos_dibujos&amp;posicion=3&amp;forma=ficha&amp;id=69995</a>
<b>Disponible</b>	Dominio Público Marcos 1.0 No Copyright



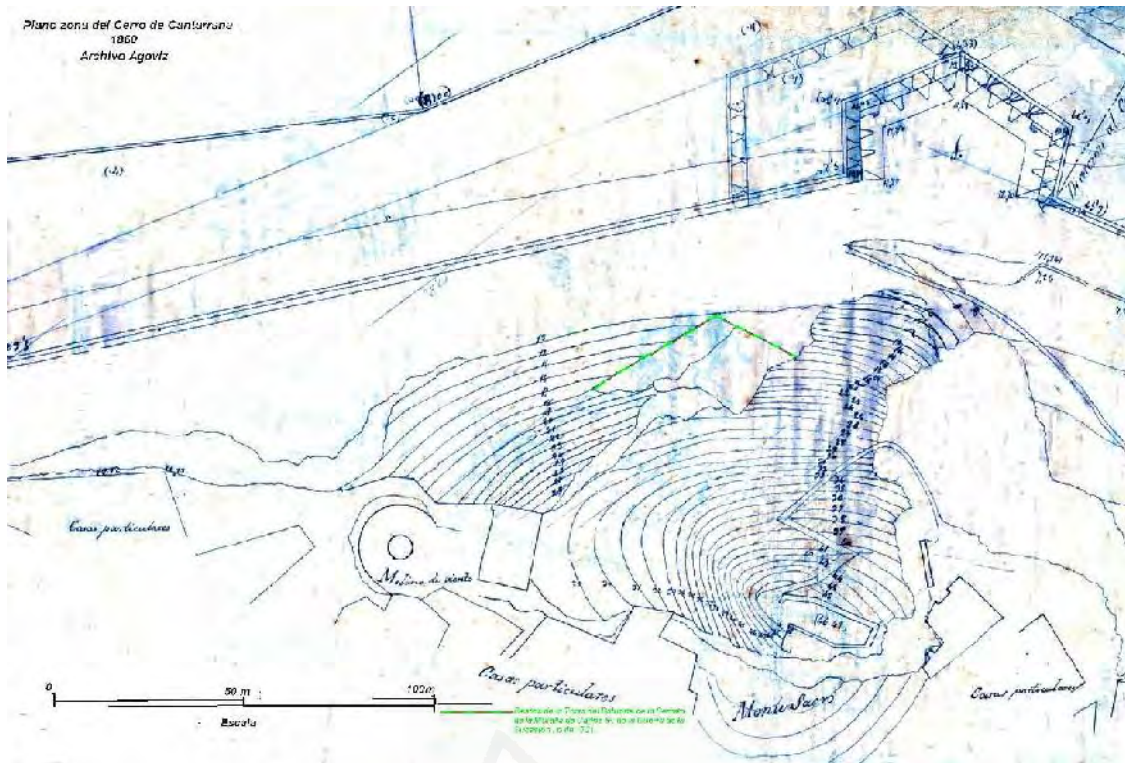


<b>Título</b>	<i>El castillo de la Concepción</i>
<b>Título alternativo</b>	
<b>Fecha de creación</b>	1799
<b>Descripción física</b>	
<b>Descripción</b>	
<b>Autor</b>	Ordovás
<b>Referencias</b>	AGMM. AT.-161. plano y alzados del castillo de la Concepción de Cartagena en 1799. MIMARQ (ed.)
<b>Proveedor</b>	
<b>Identificador</b>	
<b>Ejemplares</b>	Atlas político y militar del reino de Murcia realizado por el coronel de ingenieros y capitán ordinario Juan José Ordovás. 1799. Murcia, 2005.
<b>Acceso a imágenes</b>	
<b>Disponible</b>	Dominio Público Marcos 1.0 No Copyright



<b>Título</b>	PLANO LEVANTADO A INSTANCIAS DEL CABILDO CATEDRALICIO
<b>Título alternativo</b>	
<b>Fecha de creación</b>	1816
<b>Descripción física</b>	
<b>Descripción</b>	Borrador que demuestra el estado actual de la Yglesia Cathedral antigua, Titulada nuestra Señora de la Asunción, cita en la Ciudad de Cartagena.
<b>Autor</b>	CARLOS CAYETANO BALLESTER
<b>Referencias</b>	
<b>Proveedor</b>	
<b>Identificador</b>	
<b>Ejemplares</b>	
<b>Acceso a imágenes</b>	
<b>Disponible</b>	



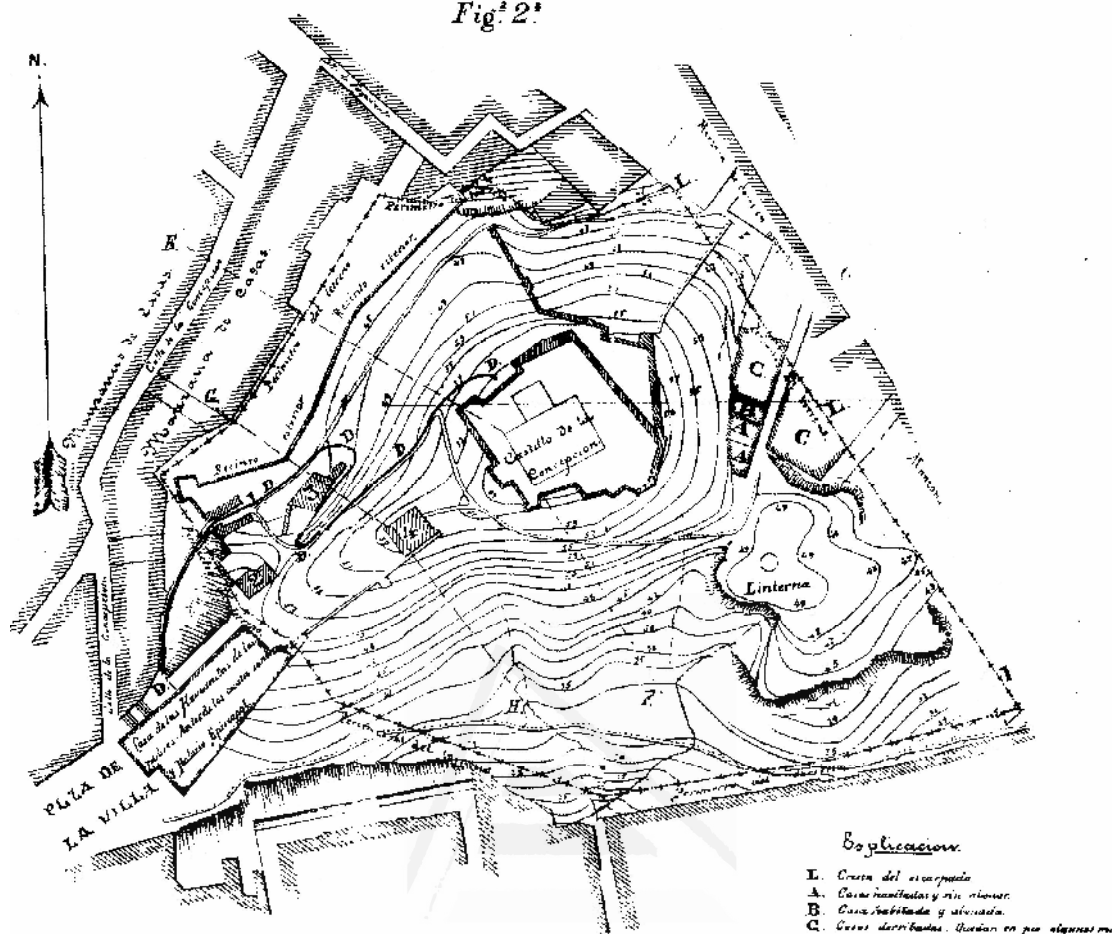


<b>Título</b>	PLANO DE LA ZONA DEL MONTE CANTARRANA
<b>Título alternativo</b>	
<b>Fecha de creación</b>	1860
<b>Descripción física</b>	
<b>Descripción</b>	Restos de la traza del Baluarte de la Serreta de la Muralla de Carlos V de la Guerra de Sucesión o de 1721
<b>Autor</b>	
<b>Referencias</b>	
<b>Proveedor</b>	Archivo Agoviz
<b>Identificador</b>	
<b>Ejemplares</b>	
<b>Acceso a imágenes</b>	
<b>Disponible</b>	Dominio Público Marcos 1.0 No Copyright



*Plano del Monte y Castillo de la Concepción*

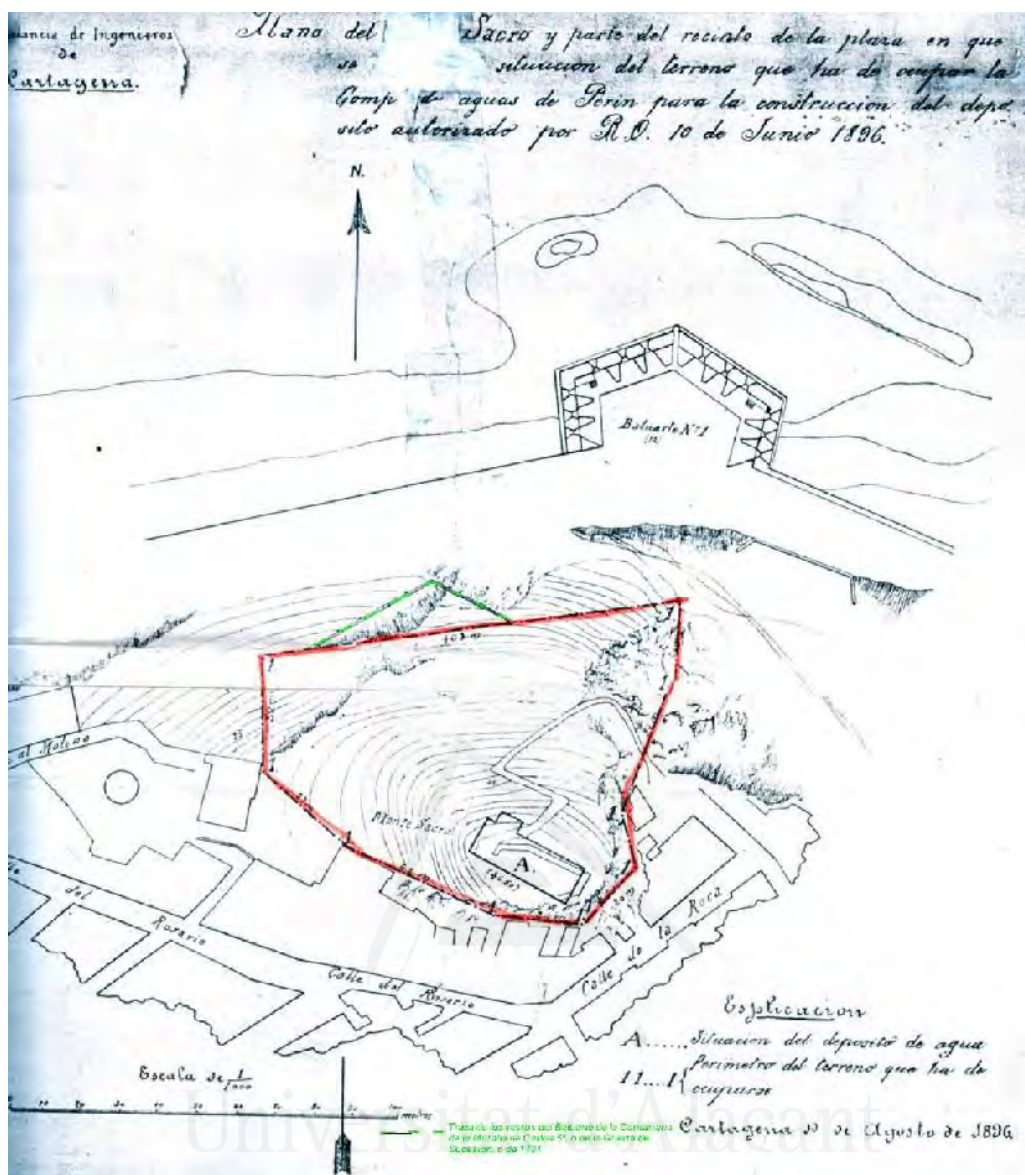
Fig.<sup>a</sup> 2.<sup>a</sup>



Escala de 1:1000 para la Fig.<sup>a</sup> 2.<sup>a</sup>



<b>Título</b>	<i>Plano del Monte y Castillo de la Concepción</i>
<b>Título alternativo</b>	
<b>Fecha de creación</b>	13 de febrero de 1892
<b>Descripción física</b>	
<b>Descripción</b>	
<b>Autor</b>	F. Ramos Bascuñana
<b>Referencias</b>	Negueruela Martínez Ivan Cartagena; Qartayanna al-Halfa; Propeuestas sobre la Alcazaba del Castillo de la Concepción y sobre su pasado musulmán [Libro]. - [s.l.] : Aglaya, 2007. - pág. 314. - ISBN: 978-84-95669-82-7.
<b>Proveedor</b>	
<b>Identificador</b>	
<b>Ejemplares</b>	
<b>Acceso a imágenes</b>	
<b>Disponible</b>	Dominio Público Marcos 1.0 No Copyright



**Título** PLANO DEL SACRO Y PARTE DEL RECINTO DE LA PLAZA EN QUE SE... SITUACION DEL TERRENO QUE HA DE OCUPAR LA COMPAÑÍA DE AGUAS DE PERIN PARA LA CONSTRUCCION DEL DEPOSITO AUTORIZADO POR R.O. 10 DE JUNIO 1896.

**Título alternativo**

**Fecha de creación** 1896

**Descripción física**

**Descripción** Trazas de los restos del Baluarte de la Cantarrana de la Muralla de Carlos V o de la Guerra de Sucesión o de 1721

**Autor** Comandancia de Ingenieros de Cartagena

**Referencias**

**Proveedor**

**Identificador**

**Ejemplares**

**Acceso a imágenes**

**Disponible** Dominio Público Marcos 1.0 No Copyright

## A1-4.5 EL ARSENAL MILITAR

- 1723 HC 8-430 PLANO DE MONTAIGU DE LA PERILLE (1723-1725) TITULADO PLANO DEL PROYECTO PARA EL PUERTO DE CARTAGENA CON EL ARSENAL Y ALMACENES QUE CORRESPONDEN PARA UNA MARINA COMPLETA
- 1728 PLANO DEL PROYECTO PARA EL PUERTO DE CARTAGENA CON EL ARSENAL Y ALMACENES QUE CORRESPONDEN PARA UNA MARINA COMPLETA SIGN ARGMM MU-02-03
- 1731 Proyecto que se aumenta al que se ha formado del puerto de Cartagena para establecer en él los edificios correspondientes a una marina completa AGS MPD, 06, 093
- 1731 Perfil que demuestra cómo deben colocarse los carretales de revestimiento del andén del Puerto de Cartagena; AGS MPD, 16, 038
- 1731 Plano i sondeo de lo que han profundizado los pontones en el espalmador grande AGS MPD, 16, 039
- 1733 Plano del modo que se debe fabricar el andén delante de los almacenes... para colocar una máquina para arbolan los navíos en el Puerto de Cartagena AGS MPD, 06, 094
- 1733 Perfil que pasa por la línea 1, 2, 3, 4 del plano que indica el modo que se debe fabricar el andén delante de los almacenes... en el Puerto de Cartagena; MPD\_06\_095 AGS MPD, 06, 095
- 1733 Plano en que se demuestra la disposizion en que debe quedar el Rebestimiento del Anden delante de los Almacenes en la fachada principal que mira ala Darzena del Proiecto de Marina hecho para este Puerto de Cartagena AGS MPD, 16, 040
- 1733 Plano en que se demuestra la Excavazion que se haze delante de los Almaz[ene]s para fundar el Rebestimiento del Anden i la obra que para este ai hecha oi día 5 de Maio de 1733 [en el Puerto de Cartagena] AGS MPD, 16, 041
- 1733 Plano del sondeo del puerto proyectado donde se ormejan las galeras, con el fondo q abia en el en 20 de Jullio de 1732, señalado con numeros negros... AGS MPD, 16, 045
- 1733 Plano y perfil en que se demuestra la disposición y construcción del revestimiento del andén delante de la fachada principal de los seis almacenes del desarmo de los navíos de S.M. con la otra que está hecha en el Puerto de Cartagena AGS MPD, 24, 008
- 1733 Plano en que se demuestra la costa del espalmador grande del Puerto de Cartagena y sondeo de la limpia por el que se reconoce el estado en que al presente se halla AGS MPD, 24, 009.
- 1736 Plano en que se Demuestra el Caño donde se ormejan las Galeras en el Puerto proyectado para el de Cartagena i Sondeo executado en el en fines de Agosto de 1736 Cuio fondo resulta de la Limpia que practican las Vetta AGS MPD, 05, 134.
- 1736 Plano del despalmador grande en el Puerto de Cartagena con el sondeo ejecutado en fines de agosto de 1736, demostrativo de su fondo hecho con la limpia que practicaron los pontones desde 29 enero de 1731 en que se principió hasta 5 de noviembre de 1735 AGS MPD, 25, 005.
- 1738 Plano de parte del puerto de Cartagena en que se demuestra la costa de él, desde la ermita de las Galeras hasta la punta de Poniente que guarnese el fuerte de Navidad, nuebo caño de 20 toesas de ancho para que entren los nabios de S. M. al sitio donde se ormejan las galeras y sondeo de él practicado en los días 5, 6, 7, 8, de agosto de este presente año, parte de la darzena y del proiecto general aprobado por S. M. y almasenes de marina AGS MPD, 13, 006
- 1738 Plano que demuestra parte del puerto de Cartagena y darzena proyectada para estancia en ella de los navíos de S. M.... y sondeo de él... AGS MPD, 07, 081
- 1741 Plano de los Real[e]s Almacen[e]s actuales de Marina de este Departam[en]to de Cartag[e]na con Porcion de therreno de su Cercania AGS MPD, 61, 073
- 1747 Explicación del Plan proyectado del Puerto de Cartagena y su Arzenal que comprehende los Edificios necesarios p[ar]a los Armamentos y Desarmes de los Navíos... por D[o]n Ciprian Autran AGS MPD, 04, 073
- 1747 Explicación del plan del puerto y darzena AGS MPD, 06, 085
- 1747 Proyecto que propuso don Sebastián Feringán, para construir un puerto para el comercio y otro para los navíos de S.M., con los edificios, gradas y demás que había de construir el Arsenal. LARM
- 1748 Plano del puerto proyectado en la marina de Cartagena en el año de 1731 AGS MPD, 04, 074
- 1748 Plano del Puerto de Cartagena proyectado el año 1731 demarcado sobre el alineamiento aprobado pot S.M. en el año 1748 ; Perfiles de la Escavación ancho de ella AGS MPD, 04, 075



1748	Explicación del Segundo Plan Proyectoado del Puerto de Arz[ena]l de Cartagena que comprehende los Edificios necesarios para Armam[en]tos y Desarmos de los Navíos... y Puerto y Arzenal de Galeras formado por D[o]n Cyprian Autran	AGS MPD, 04, 079
1749	Plano, Perfil y Elevaciones q[ue] Demuestra[n] las proporciones conq[ue] se a[n] de Construir el Muro para Cerrar el Arzenal, dibidido de la ciud[a]dipor el, ila Calle R[ea]l q[ue] media según el Proie[c]to G[ene]ral	AGS MPD, 06, 083
1749	Perfil sobre la línea R.Q. del plano del muelle de la darzena i demuestra su construcción, posición, fondo...	AGS MPD, 06, 086
1749	Plano i Proyecto que Demuestra las proporciones disposición i precauciones conq[ue] se debe Construir el Muelle que a de Circundar la Darzena del Arzenal de Cartagena	AGS MPD, 06, 087
1749	Proyecto de Distribución de Edificios y Obradores con la Invención de Caños y Canales	AGS MPD, 09, 027
1749	Elebación de la Fachada delas cinco Naves Portadas de las Calles colaterales i parte de la de los Almaze[ne]s de Desarmo Vista desde el Muelle i la Darzena	AGS MPD, 14, 022
1749	Plano enq[ue] se Demuestra el alto i bajo de quatro Almacenes i la Construcción y Distribución delos q[ue] se Proiectan en este Arzenal para el Desarmo delos Nabios	AGS MPD, 15, 066
1749	Elebazion sobre la Línea E.F. enq[ue] se Demuestra la Decorazion dela Fachada de los Almacenes de Dessarmo ; Perfil cortado trabesando los quatro Alma[cene]s sobre la Línea A.B.	AGS MPD, 15, 068
1749	Plano de la Darzena Proyectoada para el arzenal de Cartagena con Demostración ded los Navios que cabran Desarmados;	AGS MPD, 15, 184
1749	Perfiles cortados en las líneas AB. CD. EF. GH. IK. LM	AGS MPD, 21, 016
1749	Plano del proyecto del Arsenal de Cartagena elaborado por el marqués de la Victoria sobre el propuesto por Sebastián Feringán Cortés (Cartagena, 7 de agosto de 1749). La modificación fundamental consiste en que todos los edificios y fábricas tengan acceso directo desde el mar o desde los canales interiores para facilitar el transporte de las piezas pesadas.	LARM
1749	Perfil cortado alo largo de un Almacen sobre la Línea C.D.	RBAE MPD. 15/066
1750	Plano de la Herrería para fábrica de Ancoras, Herrages i Cerrajería en el Arzenal de Cartagena señalada en el Proyecto G[ene]ral con la Letra Y	AGS MPD, 06, 081
1750	Vista y perfil de la herrería del Arsenal de Cartagena sobre la línea A.B. ; Perfil Cortado sobre la Linea C.D.	AGS MPD, 14, 020
1750	Elebación i Fachada del Pabellón Vista sobre Q.R. [del Arsenal de Cartagena	AGS MPD, 17, 015
1750	Perfil de las cinco Nabes Cortado Sobre la Línea A.B. [del Arsenal de Cartagena	AGS MPD, 17, 016
1750	Perfil alo largo delas cinco Nabes Cortado Sobre la Línea C.D. [del Arsenal de Cartagena	AGS MPD, 17, 018
1750	Plano en que se demuestra el actual estado del arsenal de Cartagena i obras de excavación que se han hecho para igualar i nivelar su plan	AGS MPD, 21, 010
1750	Plano y proyecto de la distribución y proporciones con que se han de construir las cinco naves para fabricar la arboladura de los navíos reales señalados en el proyecto generalC. del arsenal de Cartagena	AGS MPD, 21, 012
1750	Planos y perfiles del almahazen de polbora llamado el Plan...	AGS MPD, 65, 094
1750	Planos y perfiles de dos repuestos de polvora cituados en las baterías de San Juan de la Poadera y Navidad a la parte de ponie[n]te	AGS MPD, 65, 099
1750	Planos y perfiles de los cubiertos proiectados en los fuertes y baterías de la parte de lebante y poniente como en la plaza y castillo de Cartagena para perservar, el cureñaje y armas pertenecientes a cada cañón	AGS MPD, 65, 102
1750	Planos y perfiles de un amazen de polbora con su cuerpo de guardia llamado Roldan...	AGS. Secretaría de Guerra, Legajos, 00217
1751	Plano, Perfil y Elevación de los Tinglados que se proiectan apoyados contra la Zerca del Arzenal de Cartagena	AGS MPD, 06, 084
1751	Plano enq[ue] se Demuestra la Colocazion i Terreno q[ue] hande ocupar los Diques de carena i los Astilleros en el Arzenal de Cartag[e]na y Testero de su Darzena	AGS MPD, 17, 017

- 1752 Plano y Perfil del Grifo de Bronce que se propone para detener las aguas de los diques a los Molinos [del Arsenal de Cartagena]... ; AGS MPD, 06, 075
- 1752 Plano bajo del Almacén General Proiectado que se Construye en el Angulo del Este dela Darzena del Arsenal de Cartagena AGS MPD, 06, 076
- 1752 Vista i Perfiles sobre la línea N.O ; Vista i Perfiles sobre la linea P. Q. AGS MPD, 06, 159
- 1752 Elevación i Perfiles del Almacén o Theneduría General que se Construye en el Angulo Este de la Darzena del Arsenal de Cartagena AGS MPD, 11, 082
- 1752 Plano del piso Alto del Almacén o Theneduría G[ene]ral que se Construye en el ángulo del Este de la Darzena del Arsenal de Cartagena AGS MPD, 11, 083
- 1752 Plano q[ue] Demuestra los de Molinos enlo alto de la Plataforma i delos Pozos de Bombas, al pisso del Arzenal, cpn cuias proporciones parece Combeniente Construilos, si se resolbiesse lo son para agotar los Diques de Carena AGS MPD, 20, 049
- 1752 Plano enq[ue] se Señalan las Obras i Edifizios de la Vanda del Norte de la Darz[e]na i sitio enque parece se deben colocar los Molinos para agotar los Diques... AGS MPD, 20, 050
- 1752 Vista l perfil sobre la línea A.B.C.D. de la plataforma enq[ue] se propone colocar los molinos, pozos l Bombas para q[ue] con el viento se agoten las aguas delos Diques de Carena segun la idea de D[o]n Jorge Juan AGS MPD, 20, 051
- 1752 Perfil cortado desde el Dique Grande alos Molinos de las Bombas, enque se Demuestra el Conducto q[ue] passa entre las Arcadas del Tinglado para agotar sus aguas... Demostración del Grifo de Bronze A que parece combeniente ponerelos dos Conductos para detener las Aguas de undique, quando combenga, aplicar los quatro Molinos a agotar un solo Dique AGS MPD, 20, 052
- 1752 Plano y perfil con cuyas proporciones se han de formar los Moldes para fundir las Manillas o Aldabones de Bronze, que se han de poner en los Muelles del Arsenal de Cartagena para amarrar los Navíos AGS MPD, 50, 022
- 1753 Perfil cortado a lo largo del dique sobre la línea C.D.E. [del Arsenal de Cartagena] AGS MPD, 12, 051
- 1753 Perfil cortado sobre la línea 1-2 del muelle y almacenes de la banda E. con la construcción y estado actual de las obras y fondo de agua del arsenal de Cartagena AGS MPD, 22, 012
- 1753 Plano que demuestra el método que se sigue para la construcción del dique grande de carena en el arsenal de Cartagena y estado de sus cimientos y excavaciones; AGS MPD, 22, 013
- 1753 Perfil cortado a lo ancho del dique del Arsenal de Cartagena sobre la línea AD AGS MPD, 25, 031
- 1753 Perfil cortado a lo largo de las gradas de construcción que demuestra el estacado y hormigón en que están fundadas... AGS MPD, 25, 032
- 1753 Reparó de las puertas del dique de Cartagena AGS MPD, 25, 033
- 1754 Perfiles de los almacenes del E. sobre la línea 5-6; de la teneduría general por la línea 7-8; del dique de carena cortado por la línea 9-10 que se acaba de construir en el arsenal i por las circunstancias de su obra es el mejor que ai en Europa; del muelle y muralla sobre el frente del puerto cortado sobre la línea 11-12 del plano general y vista de la teneduría general que se está construyendo y de la fachada y obra de los once almacenes de la parte E. AGS MPD, 21, 042
- 1754 Vistas y perfiles de los almacenes del O. y de los tres almacenes separados sobre la línea 3-4; altura de la obra de los almacenes de desarmó del O.; de los tres almacenes separados por el canal en la banda O. AGS MPD, 21, 043
- 1754 Perfiles y elevaciones del estado de las obras del arsenal de Cartagena AGS MPD, 22, 004
- 1754 Plano del proyecto tercero para un pozo con 20 bombas que se pueden usar con mulas para agotar los diques de carena del arsenal de Cartagena AGS MPD, 22, 005
- 1754 Plano y proyecto segundo de un pozo de 20 bombas para agotar el dique de carena del Arsenal de Cartagena ; AGS MPD, 24, 035
- 1755 Perfiles cortados sobre la Línea 1.2. del Plano General que Demuestran la Excavación q[ue] ai i Obra q[ue] se hade hazer pa[r]a el 2º Dique de Carena, el 1º hecho i Pozo entre ambos i sus Conductos que dan paso al agua para agotarlos AGS MPD, 11, 079
- 1755 Perfil de los almacenes de desarmó de la banda Este ; Elevación de la fachada de la teneduría general que se construye sobre el muelle de la banda Norte ; Perfiles y vista de la teneduría sobre la línea del plano general N.º 7, 8 ; Elevación de la fachada de los once almacenes de desarmó que se construyen sobre el muelle del E AGS MPD, 21, 006

1755	Perfil sobre las líneas 3, 4, 5 y 6 del plano general que demuestra el estado de la obra de los once almacenes y de los tres separados; y elevación de los 14 almacenes y arcadas de la banda O. del arsenal de Cartagena	AGS MPD, 21, 007
1755	Plano y perfil de la embocadura y parte del dique de carena del arsenal de Cartagena con el pozo para colocar las bombas	AGS MPD, 21, 008
1755	Perfiles cortados sobre la línea 1, 2, 3, 6, 7 con demostración del armazón de una puerta del arsenal de Cartagena;	AGS MPD, 21, 009
1756	Perfil sobre la línea 11-12 que demuestra la disposición con que en lo interior quedan concluidos los once almacenes del Este de la dársena del arsenal de Cartagena y hachada y vista sobre la línea 13-14 de los once almacenes concluidos sobre el muelle del E. y los once almacenes que sobre el muelle del O. hacen simetría con éstos	AGS MPD, 21, 035
1756	Perfil y vista interior sobre la línea 9-10 del plano general de la teneduría general acabada en el Arsenal de Cartagena y su fachada	AGS MPD, 25, 021
1756	Plano de los diques del Arsenal de Cartagena	AGS MPD, 25, 023
1758	Plano del Dique pequeño de Cartagena	AGS MPD, 06, 089
1758	Perfil que Demuestra la Avertura q[ue] se haze al frente del Dique grande de Carena para pasar los Navios ael por el Dique q[ue] del mismo Terreno se dexo para Contener el Mar	AGS MPD, 15, 069
1758	Plano del dique pequeño de carenar del Arsenal de Cartagena	AGS MPD, 25, 038
1758	Plano de la Embocadura del Dique pequeño del Arzenal de Cartagena	AGS MPD, 38, 114
1758	Perfil cortado por la línea Num[ero] 1. 2. al ancho de la Cámara del Dique	AGS MPD, 38, 115
1758	Perfil i vista sobre la línea Num[ero] 3. 4. a lo largo de la Embocadura del Dique pequeño	AGS MPD, 38, 116
1758	Perfil del Estado en que el día 9 de Agosto queda el primer cajón de Muelle que se funda en la vanda del sud de la Dárzena;	AGS MPD, 38, 118
1761	Perfiles en que se demuestra a lo largo y lo ancho la poza hecha de Bombas para agotar los Diques del Arzenal de Cartagena y disposición dada por el Gefe de Esquadra Dn. Jorge Juan, para que esta misma Poza se desaga hasta la mitad y se ensanche para ponerla con dos ordenes de bombas altas i bajas como se demuestra...	AGS MPD, 34, 005.
1761	Plano que demuestra parte de la Darzena estrema del muelle del Sud	AGS MPD, 42, 002
1761	Vista del fin del Muelle de Sud ; Vista del muelle y cerca por la Linea 3,4. Vista del muelle que Rebuelve al Sud por la Linea 1,2. Vista del muelle que haze frente a la Darzena	AGS MPD, 42, 003
1763	Plano del Tinglado que se construie al Norte de los Diques de Carena donde debe travajar la Maestranza del R[eal] Arc[ena]l de Cartag[en]a ; Elevación y perfil cortado por la Linea AB en que se demuestra la Fachada e Interior del Tinglado...	AGS MPD, 51, 041
1764	Plano del Arsenal de Cartagena en que se demuestra la Darcena con sus muelles concluidos, y edificios executados... Diques para curar las maderas de construcción. Tinglados; Rampas... para javeques... Hererrias parqe. de Artilleria con Sala de Armas.	AGS MPD, 51, 022
1764	Plano de una porción de Dique para la madera de construcción, cuia longitud es de 223 vares: del tinglado para conservación de dichas maderas que tiene de largo 165 varas y 20 de ancho; y perfil cortado sobre la linea, AB en el que se demuestra el dique, rampas y tinglado por su ancho	AGS MPD, 51, 021
1765	Perfil del Tinglado que se construye para Aloxamiento de los forzados de las Bombas de los Diques de Carenas visto de la parte de levante y cortado de Sur a Norte	AGS MPD, 15, 165
1768	Arsenal de Cartagena en el año 1768	LARM
1769	Perfil y Plano de las Gradas de Construccion de Navios del Departamento de Cartagena segun su actual Estado	AGS MPD, 56, 024
1772	Plano de una Porción del Arsenal de Cartagena en que se demuestra el frente de la parte del Oest[e] de la Darcena y sus correspondientes Edificios	AGS MPD, 42, 004
1776	Plan de la Darsena y parte de sus Edificios	AGS MPD, 15, 172



## PLANOS HISTÓRICOS

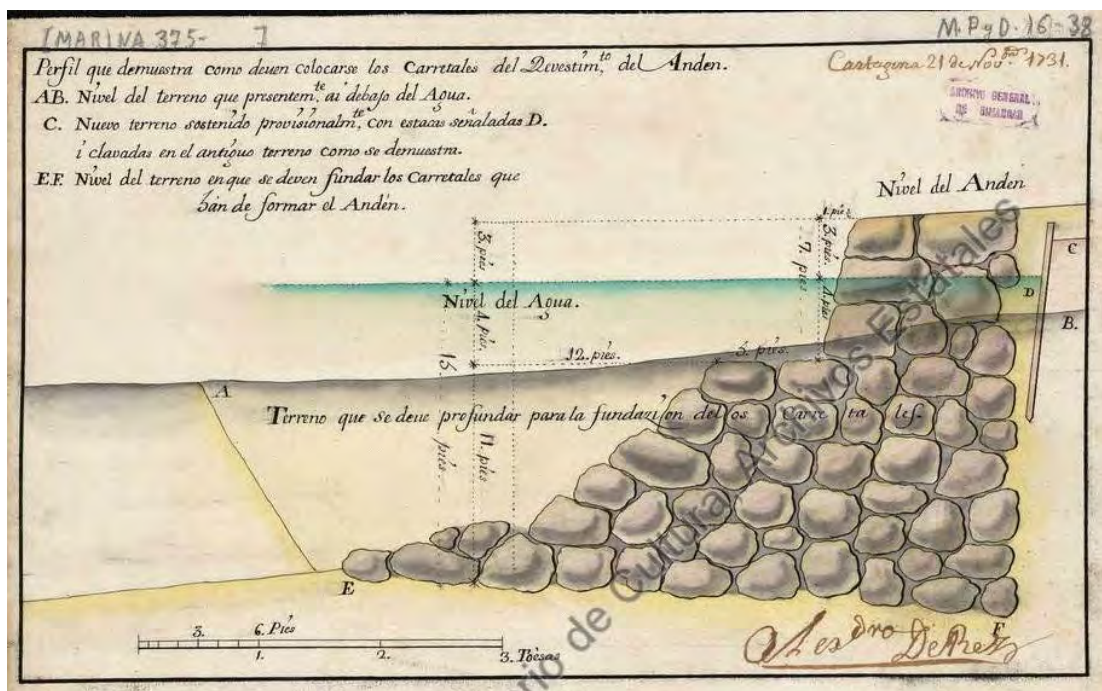
1780	Plano, Perfil, y Elevacion de un Almacen de Polvora capaz de tres, a quatro mil quintales, con su correspondiente cuerpo de guardia, que deve construirse en la falda del Monte Roldan para servicio de la Real Armada	AGS MPD, 18, 265
1783	El Arsenal de Cartagena en el año 1783	LARM
1789	INSTRUCCIÓN DEL PROYECTO DEL ALMIRANTE GENERAL DE ESPAÑA QUE EJECUTO EL INGENIERO PANON SOBRE LAS OBRAS DEL ARSENAL Y PUERTO	no localizado
1792	Plano inferior del castillo de las Galeras y Plano del castillo de las Galeras. n- 2», por don Baltasar Ricaud	no localizado
1795	Plano y Perfiles del Almacén de pólvora de San Carlos ó de el del Plano	AGS MPD, 46, 051
1795	Plano y perfiles del Almacén de pólvora de San José	AGS MPD, 46, 052
1880	Plano del arsenal del Departamento de Cartagena ;	BNE



Universitat d'Alacant  
Universidad de Alicante

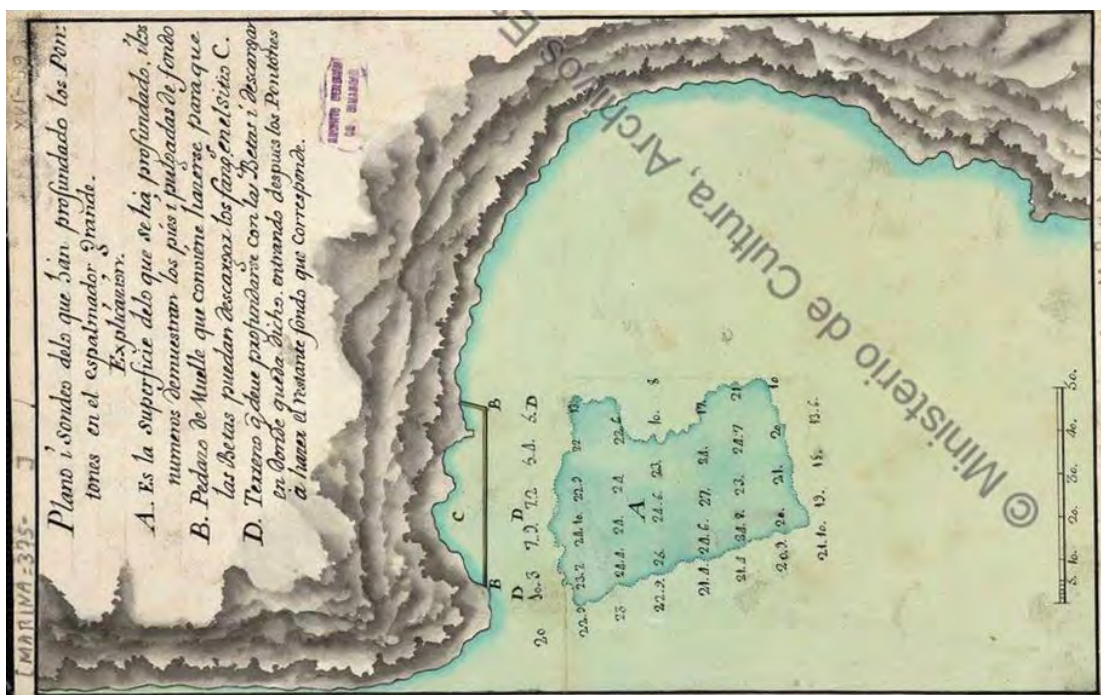


<b>Título</b>	<i>Proyecto que se aumenta al que se ha formado del puerto de Cartagena para establecer en él los edificios correspondientes a una marina completa</i>
<b>Título alternativo</b>	Cartagena (Murcia). Puertos. Planos. 1731
<b>Fecha de creación</b>	2 de mayo de 1731
<b>Descripción física</b>	1 Plano : ms., col. ; 39,4 x 60,4 cm
<b>Descripción</b>	AGS. Secretaría de Marina, 00375. Con carta de D. Alejandro de Rez a don José Patiño, Cartagena, 2 de mayo de 1731; Tinta y colores. Con explicación; Manuscrito sobre papel.
<b>Autor</b>	Rez, Alejandro de
<b>Referencias</b>	Mapas, planos y dibujos (Años 1503-1805). Volumen I : p. 308
<b>Proveedor</b>	Catálogo Colectivo de la Red de Bibliotecas de los Archivos Estatales
<b>Identificador</b>	oai:rebae.mcu.es:178805
<b>Ejemplares</b>	Archivo General de Simancas. Signatura: MPD, 06, 093. Ubicación Anterior: SMA, 00375
<b>Acceso a imágenes</b>	<a href="http://www.mcu.es/ccbae/es/consulta/registro.cmd?id=178805">http://www.mcu.es/ccbae/es/consulta/registro.cmd?id=178805</a>
<b>Disponible</b>	Dominio Público Marcos 1.0 No Copyright




<b>Título</b>	<i>Perfil que demuestra cómo deben colocarse los carretales de revestimiento del andén del Puerto de Cartagena</i>
<b>Título alternativo</b>	Cartagena (Murcia). Puertos. Planos. 1731
<b>Fecha de creación</b>	1731
<b>Descripción física</b>	1 plano : ms., col. ; 32 x 20 cm
<b>Descripción</b>	Escala de 102 mm. las 3 toesas de a 6 pies; AGS. Secretaría de Marina, 00375. Con carta y presupuesto de D. Alejandro de Rez a D. José Patiño, Cartagena, 21 de noviembre de 1731, de 21 del mismo mes, respectivamente; Tinta y colores. Con explicación; Manuscrito sobre papel.
<b>Autor</b>	Rez, Alejandro de
<b>Referencias</b>	Mapas, planos y dibujos (Años 1503-1805). Volumen I : p. 308
<b>Proveedor</b>	Catálogo Colectivo de la Red de Bibliotecas de los Archivos Estatales
<b>Identificador</b>	oai:rebae.mcu.es:180302
<b>Ejemplares</b>	Archivo General de Simancas. Signatura: MPD, 16, 038. Ubicación Anterior: SMA, 00375
<b>Acceso a imágenes</b>	<a href="http://www.mcu.es/ccbae/es/consulta/registro.cmd?id=180302">http://www.mcu.es/ccbae/es/consulta/registro.cmd?id=180302</a>
<b>Disponible</b>	Dominio Público Marcos 1.0 No Copyright

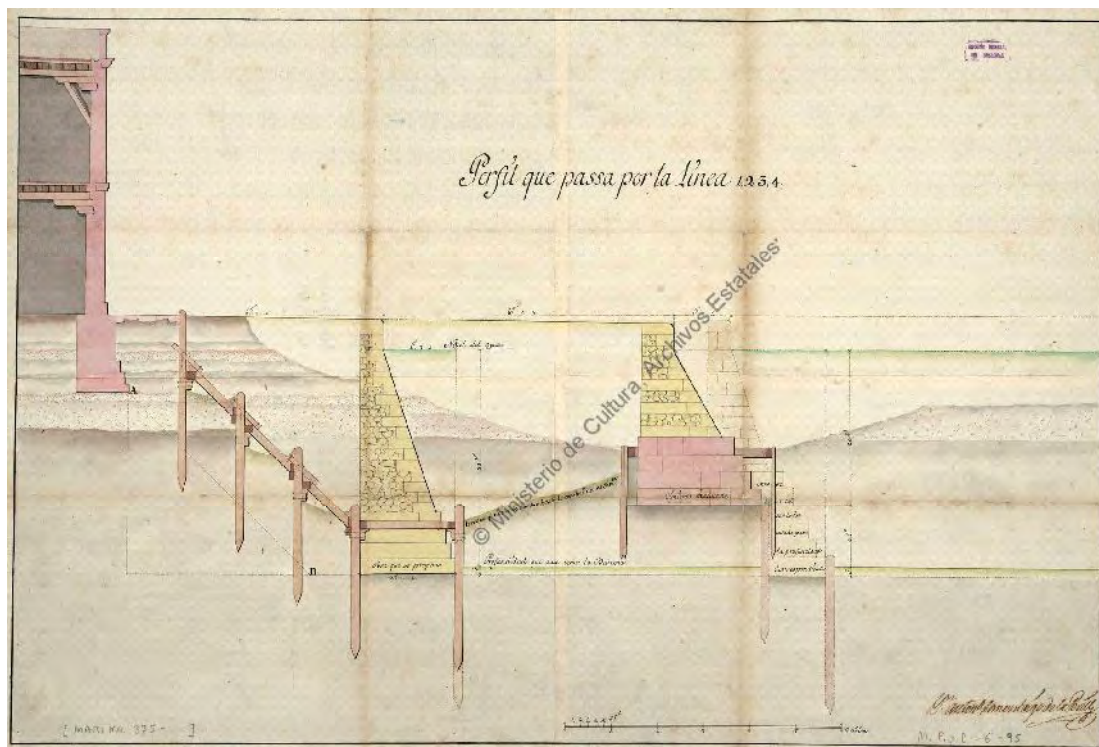




<b>Título</b>	Plano i sondeo de lo que han profundizado los pontones en el espalmador grande
<b>Título alternativo</b>	Cartagena (Murcia). Puertos. Planos. 1731
<b>Fecha de creación</b>	1731
<b>Descripción física</b>	1 plano : ms., col. ; 21 x 31 cm
<b>Descripción</b>	AGS. Secretaría de Marina, 00375. Con carta de D. Alejandro de Rez a don José Patiño, Cartagena, 29 de noviembre de 1731; Tinta y colores. Con explicación; Manuscrito sobre papel.
<b>Autor</b>	Rez, Alejandro de
<b>Referencias</b>	Mapas, planos y dibujos (Años 1503-1805). Volumen I : p. 308
<b>Proveedor</b>	Catálogo Colectivo de la Red de Bibliotecas de los Archivos Estatales
<b>Identificador</b>	oai:rebae.mcu.es:180303
<b>Ejemplares</b>	Archivo General de Simancas. Signatura: MPD, 16, 039. Ubicación Anterior: SMA, 00375
<b>Acceso a imágenes</b>	<a href="http://www.mcu.es/ccbae/es/consulta/registro.cmd?id=180303">http://www.mcu.es/ccbae/es/consulta/registro.cmd?id=180303</a>
<b>Disponible</b>	Dominio Público Marcos 1.0 No Copyright

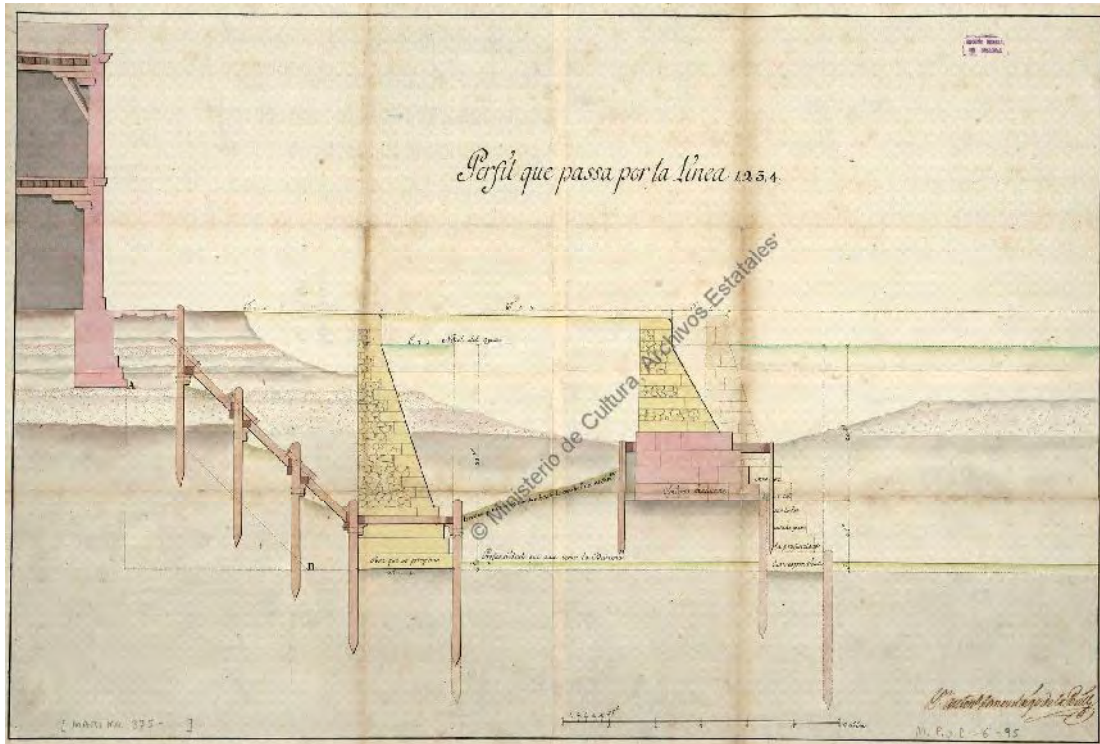


<b>Título</b>	<i>Plano del modo que se debe fabricar el andén delante de los almacenes... para colocar una máquina para arborar los navíos en el Puerto de Cartagena</i>
<b>Título alternativo</b>	Cartagena (Murcia). Puertos. Planos. 1733
<b>Fecha de creación</b>	22 de julio de 1733
<b>Descripción física</b>	1 plano : ms., col. ; 43,7 x 64,5 cm
<b>Descripción</b>	AGS. Secretaría de Marina, 00375. Con carta de don Antonio de Montagu a don José Patiño, Cartagena, 22 de julio de 1733; Tinta y colores. Con indicaciones; Manuscrito sobre papel.
<b>Autor</b>	Montaigu de la Perille, Antonio de
<b>Referencias</b>	Mapas, planos y dibujos (Años 1503-1805). Volumen I : p. 309
<b>Proveedor</b>	Catálogo Colectivo de la Red de Bibliotecas de los Archivos Estatales
<b>Identificador</b>	oai:rebae.mcu.es:178806
<b>Ejemplares</b>	Archivo General de Simancas. Signatura: MPD, 06, 094. Ubicación Anterior: SMA, 00375
<b>Acceso a imágenes</b>	<a href="http://www.mcu.es/ccbae/es/consulta/registro.cmd?id=178806">http://www.mcu.es/ccbae/es/consulta/registro.cmd?id=178806</a>
<b>Disponible</b>	Dominio Público Marcos 1.0 No Copyright

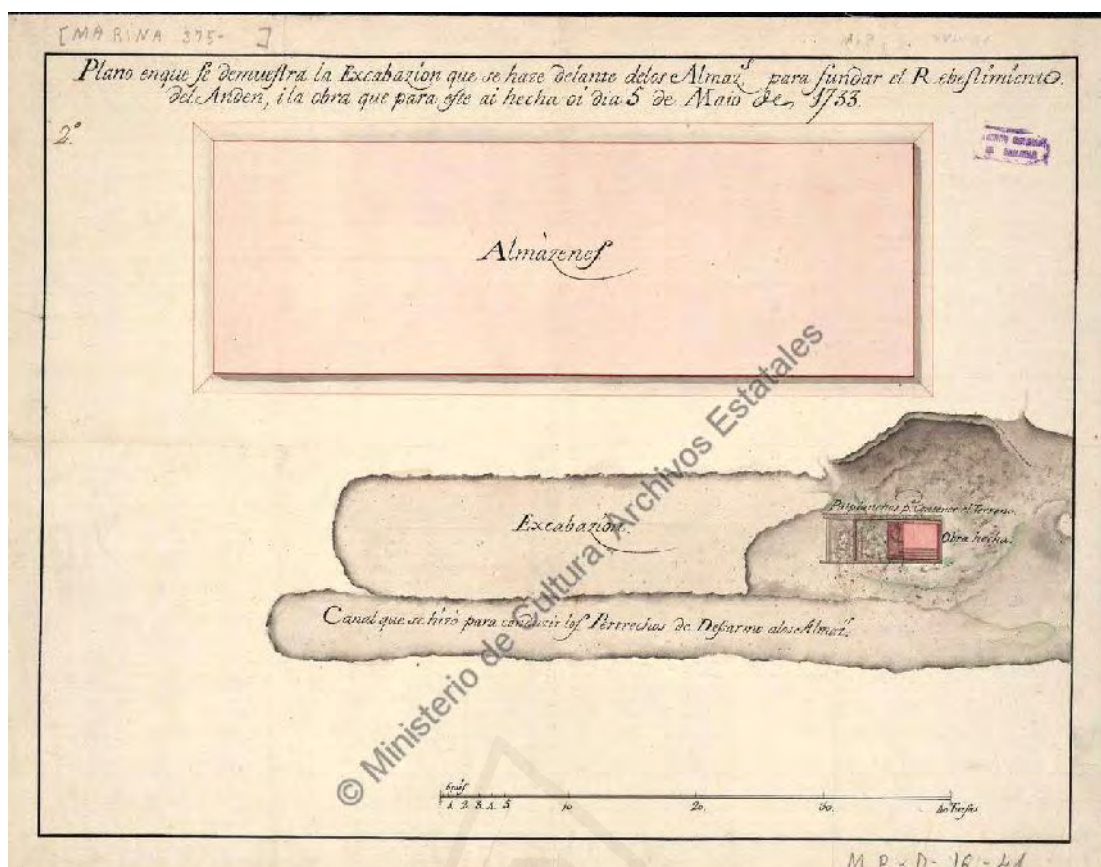


<b>Título</b>	<i>Perfil que pasa por la línea 1, 2, 3, 4 del plano que indica el modo que se debe fabricar el andén delante de los almacenes... en el Puerto de Cartagena</i>
<b>Título alternativo</b>	Cartagena (Murcia). Puertos. Planos. 1733
<b>Fecha de creación</b>	1733
<b>Descripción física</b>	1 plano : ms., col. ; 44 x 65 cm
<b>Descripción</b>	AGS. Secretaría de Marina, 00375. Con carta de don Antonio de Montaigu a don José Patiño, Cartagena, 22 de julio de 1733; Tinta y colores. Con explicación; Manuscrito sobre papel.
<b>Autor</b>	Montaigu de la Perille, Antonio de
<b>Referencias</b>	Mapas, planos y dibujos (Años 1503-1805). Volumen I : p. 310
<b>Proveedor</b>	Catálogo Colectivo de la Red de Bibliotecas de los Archivos Estatales
<b>Identificador</b>	oai:rebae.mcu.es:178807
<b>Ejemplares</b>	Archivo General de Simancas. Signatura: MPD, 06, 095. Ubicación Anterior: SMA, 00375
<b>Acceso a imágenes</b>	<a href="http://www.mcu.es/ccbae/es/consulta/registro.cmd?id=178807">http://www.mcu.es/ccbae/es/consulta/registro.cmd?id=178807</a>
<b>Disponible</b>	Dominio Público Marcos 1.0 No Copyright

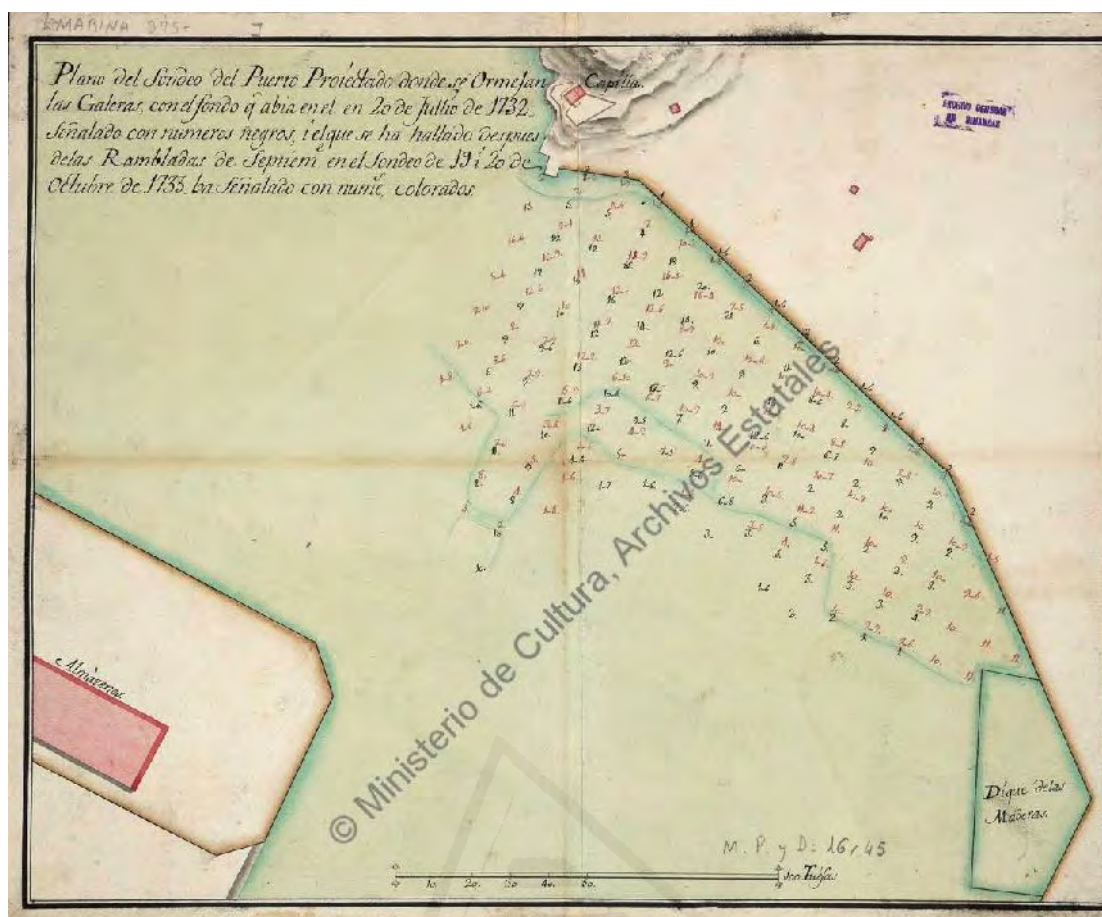




<b>Título</b>	<i>Perfil que pasa por la línea 1, 2, 3, 4 del plano que indica el modo que se debe fabricar el andén delante de los almacenes... en el Puerto de Cartagena</i>
<b>Título alternativo</b>	Cartagena (Murcia). Puertos. Planos. 1733
<b>Fecha de creación</b>	1733
<b>Descripción física</b>	1 plano : ms., col. ; 44 x 65 cm
<b>Descripción</b>	AGS. Secretaría de Marina, 00375. Con carta de don Antonio de Montaigu a don José Patiño, Cartagena, 22 de julio de 1733; Tinta y colores. Con explicación; Manuscrito sobre papel.
<b>Autor</b>	Montaigu de la Perille, Antonio de
<b>Referencias</b>	Mapas, planos y dibujos (Años 1503-1805). Volumen I : p. 310
<b>Proveedor</b>	Catálogo Colectivo de la Red de Bibliotecas de los Archivos Estatales
<b>Identificador</b>	oai:rebae.mcu.es:178807
<b>Ejemplares</b>	Archivo General de Simancas. Signatura: MPD, 06, 095. Ubicación Anterior: SMA, 00375
<b>Acceso a imágenes</b>	<a href="http://www.mcu.es/ccbae/es/consulta/registro.cmd?id=178807">http://www.mcu.es/ccbae/es/consulta/registro.cmd?id=178807</a>
<b>Disponible</b>	Dominio Público Marcos 1.0 No Copyright

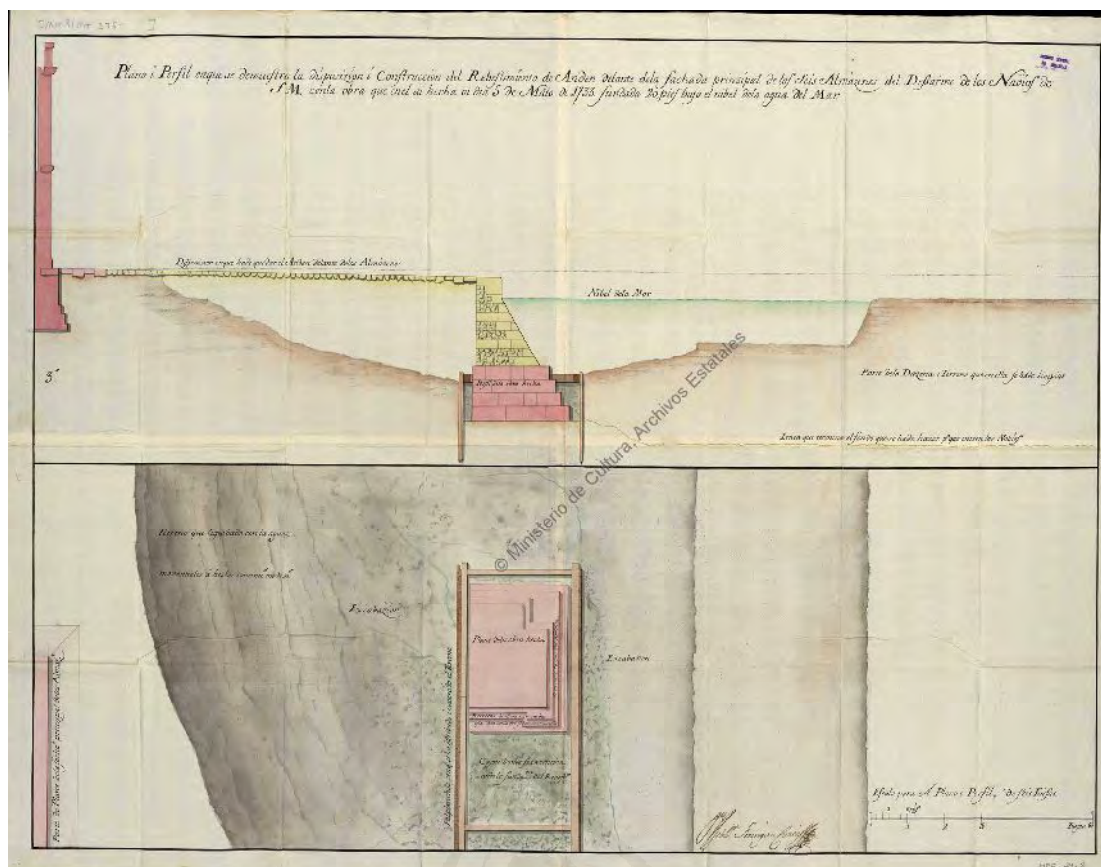


<b>Título</b>	<i>Plano en que se demuestra la Excavacion que se haze delante de los Almacenes para fundar el Rebestimiento del Anden i la obra que para este ai hecha oi dia 5 de Maio de 1733 en el Puerto de Cartagena</i>
<b>Título alternativo</b>	Cartagena (Murcia). Puertos. Planos. 1733
<b>Fecha de creación</b>	5 de mayo de 1733
<b>Descripción física</b>	1 plano : ms., col. ; 41 x 32 cm
<b>Descripción</b>	AGS. Secretaría de Marina, 00375. Con carta de Feringan a don José Patiño, de 6 de mayo de 1733.; Tinta y colores a la aguada, verde, gris y encarnado. Con rotulación.; Conservación [Muy Buena]; Autor tomado de la documentación adjunta.; Manuscrito sobre papel.
<b>Autor</b>	Feringan Cortés, Sebastián
<b>Referencias</b>	Mapas, planos y dibujos (Años 1503-1805). Volumen I : p. 309
<b>Proveedor</b>	Catálogo Colectivo de la Red de Bibliotecas de los Archivos Estatales
<b>Identificador</b>	oai:rebae.mcu.es:180305
<b>Ejemplares</b>	Archivo General de Simancas. Signatura: MPD, 16, 041. Ubicación Anterior: SMA, 00375
<b>Acceso a imágenes</b>	<a href="http://www.mcu.es/ccbae/es/consulta/registro.cmd?id=180305">http://www.mcu.es/ccbae/es/consulta/registro.cmd?id=180305</a>
<b>Disponible</b>	Dominio Público Marcos 1.0 No Copyright

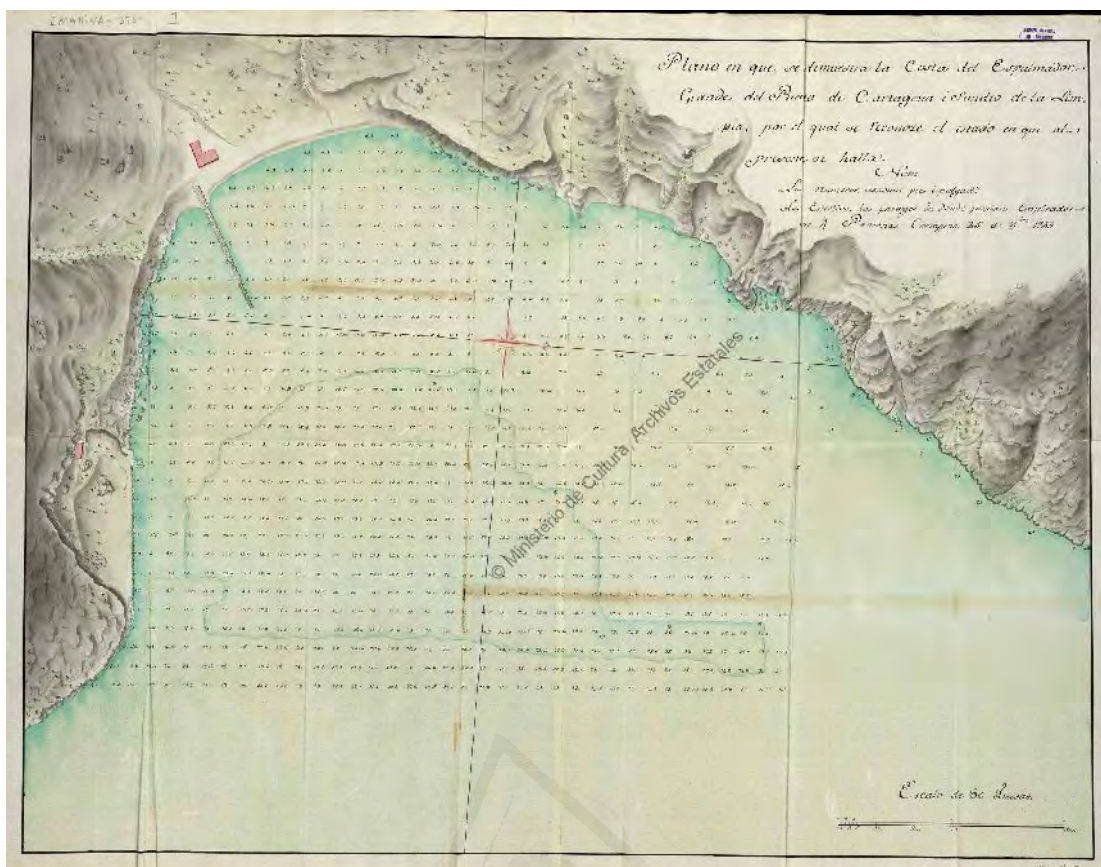


<b>Título</b>	<i>Plano del sondeo del puerto proyectado donde se ormejan las galeras, con el fondo q abia en el en 20 de Jullio de 1732, señalado con numeros negros...</i>
<b>Título alternativo</b>	Cartagena (Murcia). Puertos. Planos. 1733
<b>Fecha de creación</b>	1733
<b>Descripción física</b>	1 plano : ms., col. ; 40 x 33 cm
<b>Descripción</b>	AGS. Secretaría de Marina, 00375. Este plano con los planos 21/026; 21/027; 24/009 y 16/044, estaban incluidos en una carpeta que pone: "Plano y perfiles que trajo el Ingeniero Dn. Sebastián Feringan Cortés de Sn. Lorenzo por Novbre. de 1733 en que se proyecta el ensanche que se debe al Malecón y otras obras que se necesitan hacer para dar vertiente y salida a las Avenidas de Agua de las ramblas sin que entren en el Puerto. El Plano General está aparte rollado por ser muy grande". De San Lorenzo, 1 de diciembre de 1733 hay copias de órdenes consiguientes a lo acordado con el ingeniero don Sebastián Feringan para las obras según los planos y perfiles presentados.; Tinta y colores. Con indicaciones; Manuscrito sobre papel.
<b>Autor</b>	
<b>Referencias</b>	Mapas, planos y dibujos (Años 1503-1805). Volumen I : p. 311
<b>Proveedor</b>	Catálogo Colectivo de la Red de Bibliotecas de los Archivos Estatales
<b>Identificador</b>	oai:rebae.mcu.es:180309
<b>Ejemplares</b>	Archivo General de Simancas. Signatura: MPD, 16, 045. Ubicación Anterior: SMA, 00375
<b>Acceso a imágenes</b>	<a href="http://www.mcu.es/ccbae/es/consulta/registro.cmd?id=180309">http://www.mcu.es/ccbae/es/consulta/registro.cmd?id=180309</a>
<b>Disponible</b>	Dominio Público Marcos 1.0 No Copyright



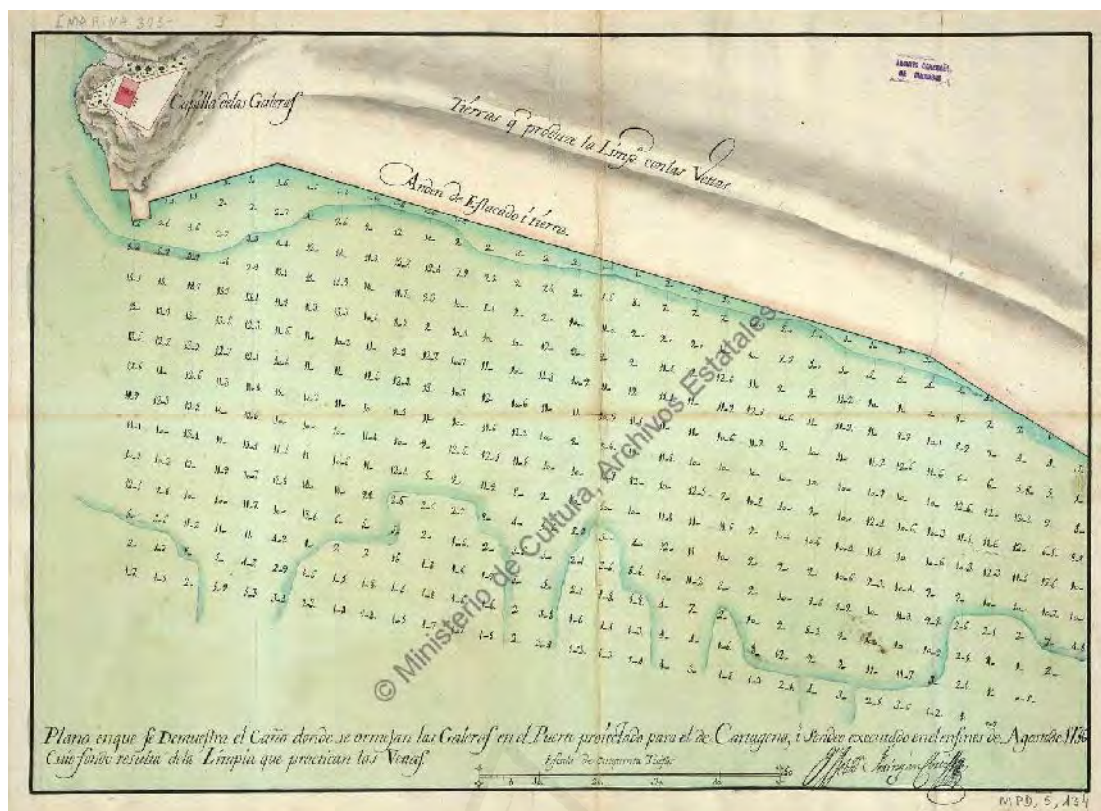


<b>Título</b>	<i>Plano y perfil en que se demuestra la disposición y construcción del revestimiento del andén delante de la fachada principal de los seis almacenes del desarme de los navíos de S.M. con la otra que está hecha en el Puerto de Cartagena</i>
<b>Título alternativo</b>	Cartagena (Murcia). Puertos. Planos. 1733
<b>Fecha de creación</b>	5 de mayo de 1733
<b>Descripción física</b>	1 plano : ms., col. ; 69 x 81 cm
<b>Descripción</b>	AGS. Secretaría de Marina, 00375. Con carta de Feringan a don José Patiño, de 6 de mayo de 1733.; Tinta y colores. Con explicación; Manuscrito sobre papel
<b>Autor</b>	Feringan Cortés, Sebastián
<b>Referencias</b>	Mapas, planos y dibujos (Años 1503-1805). Volumen I : p. 309
<b>Proveedor</b>	Catálogo Colectivo de la Red de Bibliotecas de los Archivos Estatales
<b>Identificador</b>	oai:rebae.mcu.es:181237
<b>Ejemplares</b>	Archivo General de Simancas. Signatura: MPD, 24, 008. Ubicación Anterior: SMA, 00375
<b>Acceso a imágenes</b>	<a href="http://www.mcu.es/ccbae/es/consulta/resultados_busqueda.cmd?tipo_busqueda=mapas_planos_dibujos&amp;posicion=11&amp;forma=ficha&amp;id=70072">http://www.mcu.es/ccbae/es/consulta/resultados_busqueda.cmd?tipo_busqueda=mapas_planos_dibujos&amp;posicion=11&amp;forma=ficha&amp;id=70072</a>
<b>Disponible</b>	Dominio Público Marcos 1.0 No Copyright



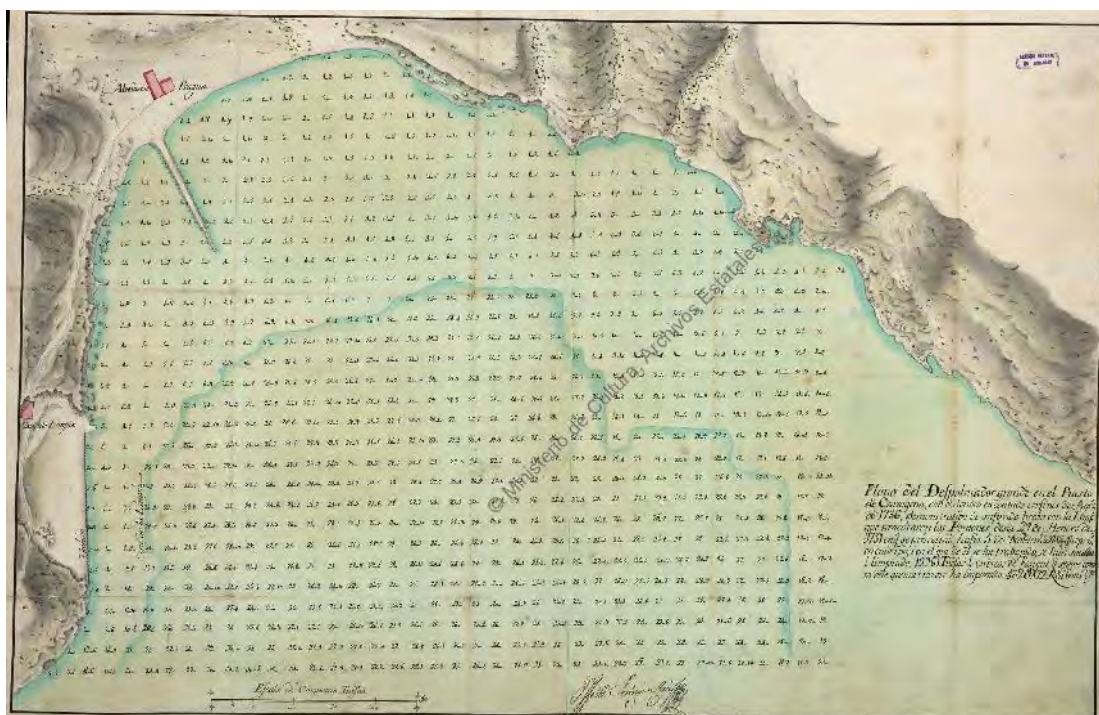
<b>Título</b>	<i>Plano en que se demuestra la Costa del espalmador grande del Puerto de Cartagena y sondeo de la limpia por el que se reconoce el estado en que al presente se halla</i>
<b>Título alternativo</b>	Cartagena (Murcia). Puertos. Planos. 1733
<b>Fecha de creación</b>	1733
<b>Descripción física</b>	1 plano : ms., col. ; 63 x 80 cm
<b>Descripción</b>	AGS. Secretaría de Marina, 00375. Este plano con los planos 21/026; 21/027; 16/044; 16/045, estaban incluidos en una carpeta que pone: "Plano y perfiles que trajo el Ingeniero Dn. Sebastián Feringan Cortés de Sn. Lorenzo por Novbre. de 1733 en que se proyecta el ensanche que se debe al Malecón y otras obras que se necesitan hacer para dar vertiente y salida a las Avenidas de Agua de las ramblas sin que entren en el Puerto. El Plano General está aparte rollado por ser muy grande". De San Lorenzo, 1 de diciembre de 1733 hay copias de órdenes consiguientes a lo acordado con el ingeniero don Sebastián Feringan para las obras según los planos y perfiles presentados.; Tinta y colores. Con indicaciones; Manuscrito sobre papel
<b>Autor</b>	
<b>Referencias</b>	Mapas, planos y dibujos (Años 1503-1805). Volumen I : p. 311
<b>Proveedor</b>	Catálogo Colectivo de la Red de Bibliotecas de los Archivos Estatales
<b>Identificador</b>	oai:rebae.mcu.es:181238
<b>Ejemplares</b>	Archivo General de Simancas. Signatura: MPD, 24, 009. Ubicación Anterior: SMA, 00375
<b>Acceso a imágenes</b>	<a href="http://www.mcu.es/ccbae/es/consulta/registro.cmd?id=181238">http://www.mcu.es/ccbae/es/consulta/registro.cmd?id=181238</a>
<b>Disponible</b>	Dominio Público Marcos 1.0 No Copyright



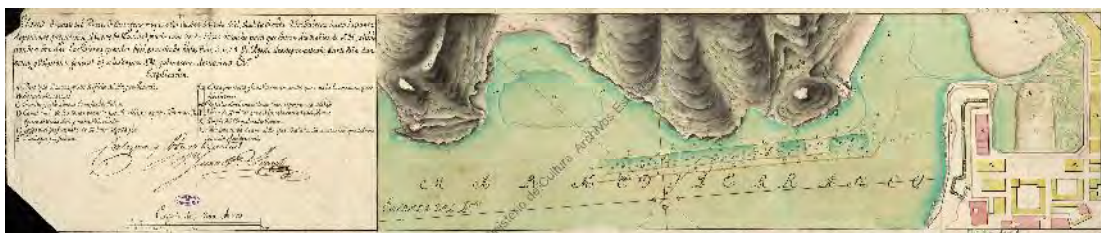


<b>Título</b>	<i>Plano en que se Demuestra el Caño donde se ormejan las Galeras en el Puerto proyectado para el de Cartagena i Sondeo executado en el enfines de Agosto de 1736 Cuió fondo resulta de la Limpia que practican las Vetta</i>
<b>Título alternativo</b>	Cartagena (Murcia). Puertos. Planos. 1736
<b>Fecha de creación</b>	1736
<b>Descripción física</b>	1 plano : ms., col. ; 37 x 50,5 cm
<b>Descripción</b>	AGS. Secretaría de Marina, 00375. Con carta de Feringan a don José Patiño, Cartagena, 21 de agosto de 1736.; Tinta y colores a la aguada. Sondas batimétricas. Con indicaciones; Conservación [Muy Buena]; Manuscrito sobre papel.
<b>Autor</b>	Feringan Cortés, Sebastián
<b>Referencias</b>	Mapas, planos y dibujos (Años 1503-1805). Volumen I : p. 312
<b>Proveedor</b>	Catálogo Colectivo de la Red de Bibliotecas de los Archivos Estatales
<b>Identificador</b>	oai:rebae.mcu.es:178658
<b>Ejemplares</b>	Archivo General de Simancas. Signatura: MPD, 05, 134. Ubicación Anterior: SMA, 00375
<b>Acceso a imágenes</b>	<a href="http://www.mcu.es/ccbae/es/consulta/registro.cmd?id=178658">http://www.mcu.es/ccbae/es/consulta/registro.cmd?id=178658</a>
<b>Disponible</b>	Dominio Público Marcos 1.0 No Copyright





<b>Título</b>	<i>Plano del despalmador grande en el Puerto de Cartagena con el sondeo ejecutado en fines de agosto de 1736, demostrativo de su fondo hecho con la limpia que practicaron los pontones desde 29 enero de 1731 en que se principió hasta 5 de noviembre de 1735</i>
<b>Título alternativo</b>	Cartagena (Murcia). Puertos. Planos. 1736
<b>Fecha de creación</b>	agosto de 1736
<b>Descripción física</b>	1 plano : ms., col. ; 49 x 74 cm
<b>Descripción</b>	AGS. Secretaría de Marina, 00375. Con carta de Feringan a don José Patiño. Cartagena, 21 de agosto de 1736; Tinta y colores. Con indicaciones; Manuscrito sobre papel.
<b>Autor</b>	Feringan Cortés, Sebastián
<b>Referencias</b>	Mapas, planos y dibujos (Años 1503-1805). Volumen I : p. 311
<b>Proveedor</b>	Catálogo Colectivo de la Red de Bibliotecas de los Archivos Estatales
<b>Identificador</b>	oai:rebae.mcu.es:181111
<b>Ejemplares</b>	Archivo General de Simancas. Signatura: MPD, 25, 005. Ubicación Anterior: SMA, 00375
<b>Acceso a imágenes</b>	<a href="http://www.mcu.es/ccbae/es/consulta/registro.cmd?id=181111">http://www.mcu.es/ccbae/es/consulta/registro.cmd?id=181111</a>
<b>Disponible</b>	Dominio Público Marcos 1.0 No Copyright



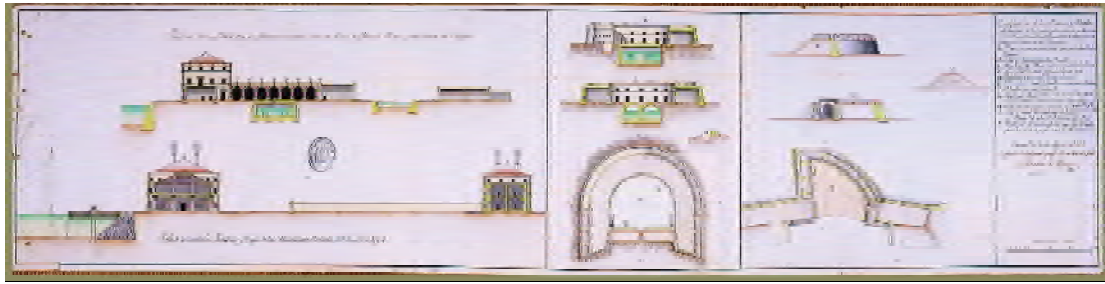
<b>Título</b>	<i>Plano de parte del puerto de Cartagena en que se demuestra la costa de él, desde la ermita de las Galeras hasta la punta de Poniente que guarnese el fuerte de Navidad, nuevo caño de 20 toesas de ancho para que entren los nabios de S. M. al sitio donde se ormejan las galeras y sondeo de él practicado en los días 5, 6, 7, 8, de agosto de este presente año, parte de la darzena y del proieto general aprobado por S. M. y almasenes de marina</i>
<b>Título alternativo</b>	Cartagena (Murcia). Puertos. Planos. 1738
<b>Fecha de creación</b>	13 de agosto de 1738
<b>Descripción física</b>	1 plano : ms., col. ; 23 x 119 cm
<b>Descripción</b>	AGS. Secretaría de Marina, 00379. Remitido por D. Juan Bta. French a D. Zenón de Somodevilla, con el 13/007, en carta, Cartagena, 13 de agosto de 1738; Tinta y colores. Con explicación; Manuscrito sobre papel.
<b>Autor</b>	French, Juan Bautista
<b>Referencias</b>	Mapas, planos y dibujos (Años 1503-1805). Volumen I : p. 312
<b>Proveedor</b>	Catálogo Colectivo de la Red de Bibliotecas de los Archivos Estatales
<b>Identificador</b>	oai:rebae.mcu.es:179821
<b>Ejemplares</b>	Archivo General de Simancas. Signatura: MPD, 13, 006. Ubicación Anterior: SMA, 00379
<b>Acceso a imágenes</b>	<a href="http://www.mcu.es/ccbae/es/consulta/registro.cmd?id=179821">http://www.mcu.es/ccbae/es/consulta/registro.cmd?id=179821</a>
<b>Disponible</b>	Dominio Público Marcos 1.0 No Copyright

Universitat d'Alacant  
Universidad de Alicante



<b>Título</b>	<i>Plano que demuestra parte del puerto de Cartagena y darzena proyectada para estancia en ella de los navios de S. M.... y sondeo de él...</i>
<b>Título alternativo</b>	Cartagena (Murcia). Puertos. Planos. 1738
<b>Fecha de creación</b>	1738
<b>Descripción física</b>	1 plano : ms., col. ; 38,4 x 45,5 cm
<b>Descripción</b>	AGS. Secretaría de Marina, 00379. Con carta de D. Juan Bautista French a D. Zenón de Somodevilla, Cartagena, 3 de septiembre de 1738; Tinta y colores. Con explicación; Manuscrito sobre papel.
<b>Autor</b>	French, Juan Bautista
<b>Referencias</b>	Mapas, planos y dibujos (Años 1503-1805). Volumen I : p. 313
<b>Proveedor</b>	Catálogo Colectivo de la Red de Bibliotecas de los Archivos Estatales
<b>Identificador</b>	oai:rebae.mcu.es:178956
<b>Ejemplares</b>	Archivo General de Simancas. Signatura: MPD, 07, 081. Ubicación Anterior: SMA, 00379
<b>Acceso a imágenes</b>	<a href="http://www.mcu.es/ccbae/es/consulta/registro.cmd?id=178956">http://www.mcu.es/ccbae/es/consulta/registro.cmd?id=178956</a>
<b>Disponible</b>	Dominio Público Marcos 1.0 No Copyright





**Título** *Instrucción del proyecto del Almirante General de España que ejecutó el ingeniero Esteban Panón sobre las obras en el Arsenal y puerto*

**Título alternativo**

**Fecha de creación** 1739-8-10

**Descripción física**

**Descripción**

**Autor** Esteban Panón

**Referencias**


**Proveedor**

**Identificador** MINISTERIO DE DEFENSA. CARTOTECA DEL ARCHIVO GENERAL MILITAR DE MADRID. SIGN. ARGMM MU-03-14

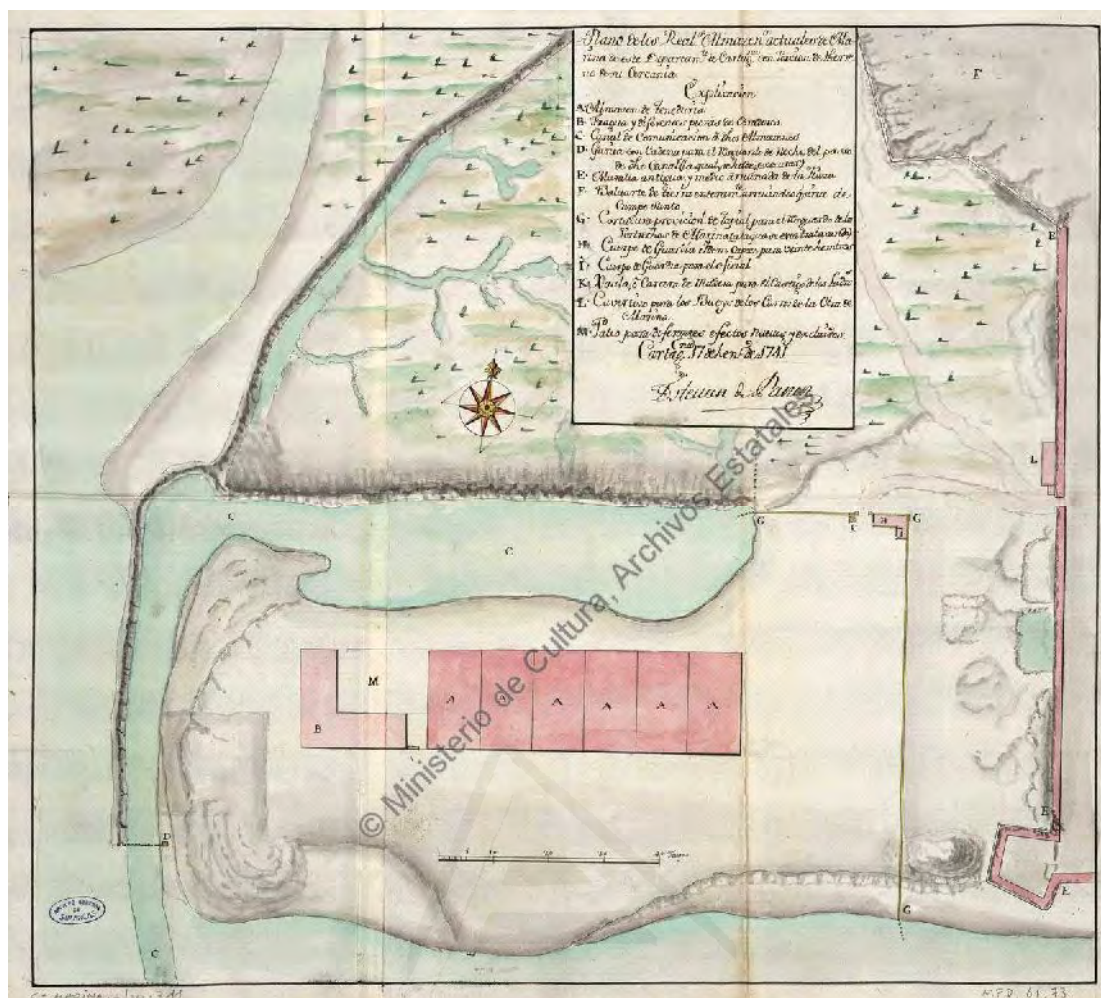
**Ejemplares** Servicio Histórico Militar, sign. 2636 (14).

**Acceso a imágenes**

**Disponible**



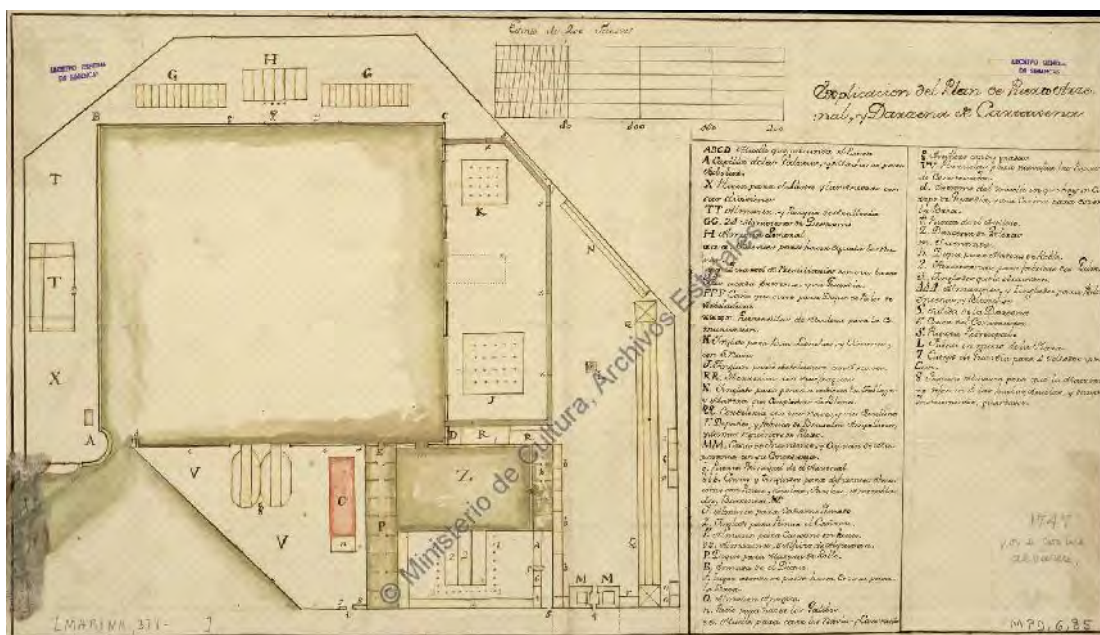
Universitat d'Alacant  
Universidad de Alicante



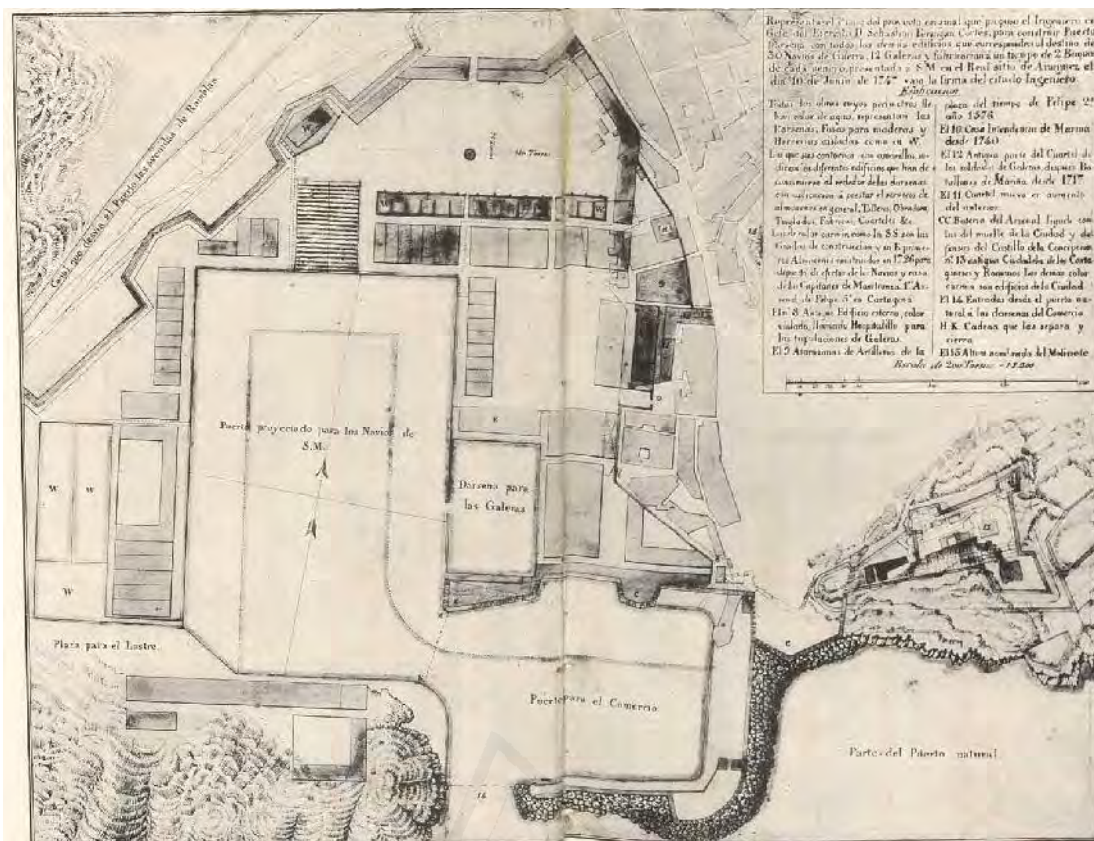
<b>Título</b>	<i>Plano de los Reales Almacenes actuales de Marina de este Departamento de Cartagena con Porcion de therreno de su Cercania</i>
<b>Título alternativo</b>	Cartagena (Murcia). Construcciones militares. Planos. 1741
<b>Fecha de creación</b>	17 de enero de 1741
<b>Descripción física</b>	1 plano : ms., col. ; 40 x 44 cm
<b>Descripción</b>	AGS. Secretaría de Marina, 00311. Con carta de Esteban de Panón al Marqués de la Ensenada. Cartagena 18 de enero de 1741; Tinta y colores a la aguada verde, gris y encarnado. Explicación con clave alfabética; Manuscrito sobre papel
<b>Autor</b>	Panón, Esteban de (1693-1771)
<b>Referencias</b>	Sin publicar
<b>Proveedor</b>	Catálogo Colectivo de la Red de Bibliotecas de los Archivos Estatales
<b>Identificador</b>	oai:rebae.mcu.es:177869
<b>Ejemplares</b>	Archivo General de Simancas. Signatura: MPD, 61, 073. Ubicación Anterior: SMA, 00311
<b>Acceso a imágenes</b>	<a href="http://www.mcu.es/ccbae/es/consulta/registro.cmd?id=177869">http://www.mcu.es/ccbae/es/consulta/registro.cmd?id=177869</a>
<b>Disponible</b>	Dominio Público Marcos 1.0 No Copyright







<b>Título</b>	<i>Explicación del plan del puerto y darzena</i>
<b>Título alternativo</b>	Cartagena (Murcia). Puertos. Planos. 1747
<b>Fecha de creación</b>	1747
<b>Descripción física</b>	1 plano : ms., col. ; 29,4 x 52 cm
<b>Descripción</b>	AGS. Secretaría de Marina, 00377. Con carta de don Cosme Alvarez al Marqués de la Ensenada. Ferrol, 5 de septiembre de 1747; Tinta y colores a la aguada. Con explicación; Manuscrito sobre papel
<b>Autor</b>	Álvarez, Cosme
<b>Referencias</b>	Mapas, planos y dibujos (Años 1503-1805). Volumen I : p. 313
<b>Proveedor</b>	Catálogo Colectivo de la Red de Bibliotecas de los Archivos Estatales
<b>Identificador</b>	oai:rebae.mcu.es:178797
<b>Ejemplares</b>	Archivo General de Simancas. Signatura: MPD, 06, 085. Ubicación Anterior: SMA, 00377
<b>Acceso a imágenes</b>	<a href="http://www.mcu.es/ccbae/es/consulta/registro.cmd?id=178797">http://www.mcu.es/ccbae/es/consulta/registro.cmd?id=178797</a>
<b>Disponible</b>	Dominio Público Marcos 1.0 No Copyright



**Título** *Proyecto que propuso don Sebastián Feringán, para construir un puerto para el comercio y otro para los navios de S.M., con los edificios, gradas y demás que había de construir el Arsenal.*

**Título alternativo**  
**Fecha de creación** 10 de junio de 1747

**Descripción física**  
**Descripción**

**Autor**

**Referencias** APÉNDICE DEL TOMO III de: Las aguas de la Región Murciana, en relación con los antecedentes históricos de los abastecimientos de la Ciudad y Campos de Cartagena, Base Naval y Puerto, y otros aprovechamientos de las mismas. Realizado por José Mediavilla Sánchez Teniente de Alcalde. Cartagena Imprime y encuaderna Casa Garnero, 1929

**Proveedor**

**Identificador**

**Ejemplares**

**Acceso a imágenes**

**Disponible** Dominio Público Marcos 1.0 No Copyright





<b>Título</b>	Plano del puerto proyectado en la marina de Cartagena en el año de 1731
<b>Título alternativo</b>	Cartagena (Murcia). Puertos. Planos. 1748
<b>Fecha de creación</b>	20 de mayo de 1748
<b>Descripción física</b>	1 plano : ms., col. ; 59,7 x 52,5 cm
<b>Descripción</b>	AGS. Secretaría de Marina, 00377. Incluido en una carpeta que pone: Desde 1746. Proyectos que antecedieron p <sup>a</sup> la formación del principal del Puerto y Arsenal de Cart <sup>a</sup> , aprobado en 27 de septe. de 1749. Hay Paps. perteneztes a obras del Puerto y Ars1. de 1731; Tinta y colores a la aguada. Con explicación; Manuscrito sobre papel
<b>Autor</b>	Prián, Pedro Antonio
<b>Referencias</b>	Mapas, planos y dibujos (Años 1503-1805). Volumen I : p. 314
<b>Proveedor</b>	Catálogo Colectivo de la Red de Bibliotecas de los Archivos Estatales
<b>Identificador</b>	oai:rebae.mcu.es:178361
<b>Ejemplares</b>	Archivo General de Simancas. Signatura: MPD, 04, 074. Ubicación Anterior: SMA, 00377
<b>Acceso a imágenes</b>	<a href="http://www.mcu.es/ccbae/es/consulta/registro.cmd?id=178361">http://www.mcu.es/ccbae/es/consulta/registro.cmd?id=178361</a>
<b>Disponible</b>	Dominio Público Marcos 1.0 No Copyright



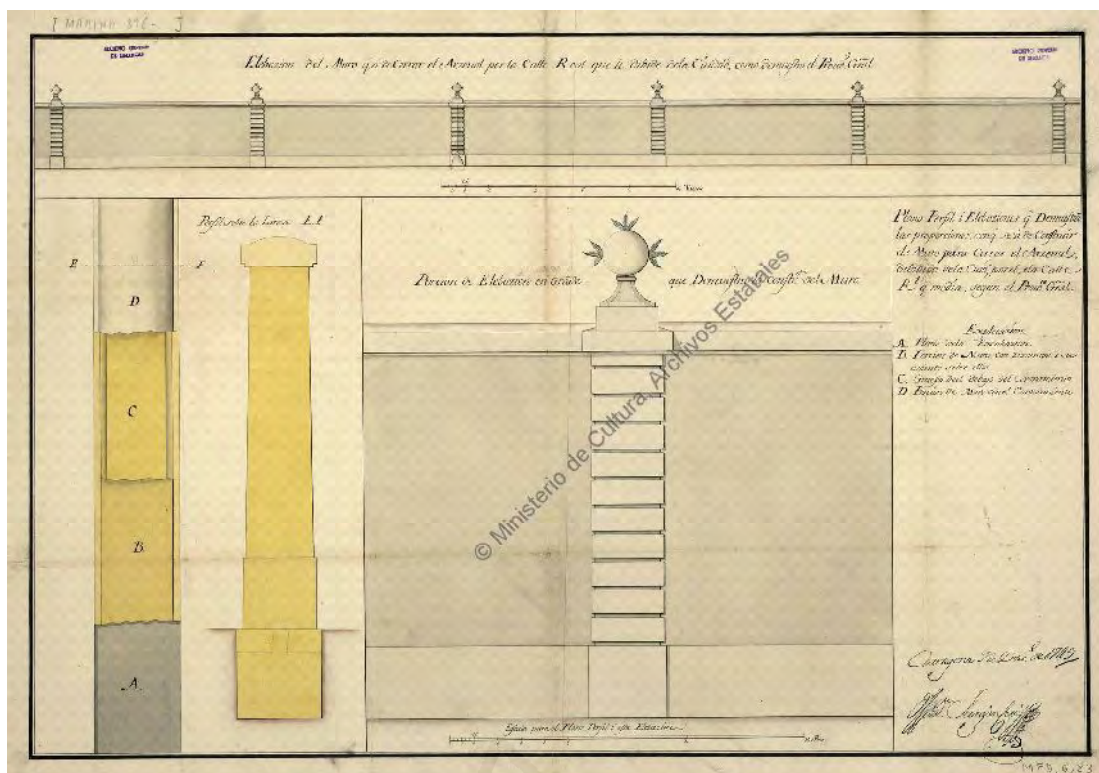


<b>Título</b>	<i>Plano del Puerto de Cartagena proyectado el año 1731 demarcado sobre el alineamiento aprobado por S.M. en el año 1748 ; Perfiles de la Escavación ancho de ella</i>
<b>Título alternativo</b>	Cartagena (Murcia). Puertos. Planos. 1748
<b>Fecha de creación</b>	1748
<b>Descripción física</b>	1 plano : ms., col. ; 58,7 x 68,5 cm
<b>Descripción</b>	AGS. Secretaría de Marina, 00377. Incluido en una carpeta que pone: Desde 1746. Proyectos que antecedieron p <sup>a</sup> la formación del principal del Puerto y Arsenal de Cart <sup>a</sup> , aprobado en 27 de septe. de 1749. Hay Paps. perteneztes a obras del Puerto y Ars1. de 1731; Tinta y colores a la aguada. Con explicación; Manuscrito sobre papel
<b>Autor</b>	
<b>Referencias</b>	Mapas, planos y dibujos (Años 1503-1805). Volumen I : p. 314
<b>Proveedor</b>	Catálogo Colectivo de la Red de Bibliotecas de los Archivos Estatales
<b>Identificador</b>	oai:rebae.mcu.es:178362
<b>Ejemplares</b>	Archivo General de Simancas. Signatura: MPD, 04, 075. Ubicación Anterior: SMA, 00377
<b>Acceso a imágenes</b>	<a href="http://www.mcu.es/ccbae/es/consulta/registro.cmd?id=178362">http://www.mcu.es/ccbae/es/consulta/registro.cmd?id=178362</a>
<b>Disponible</b>	Dominio Público Marcos 1.0 No Copyright



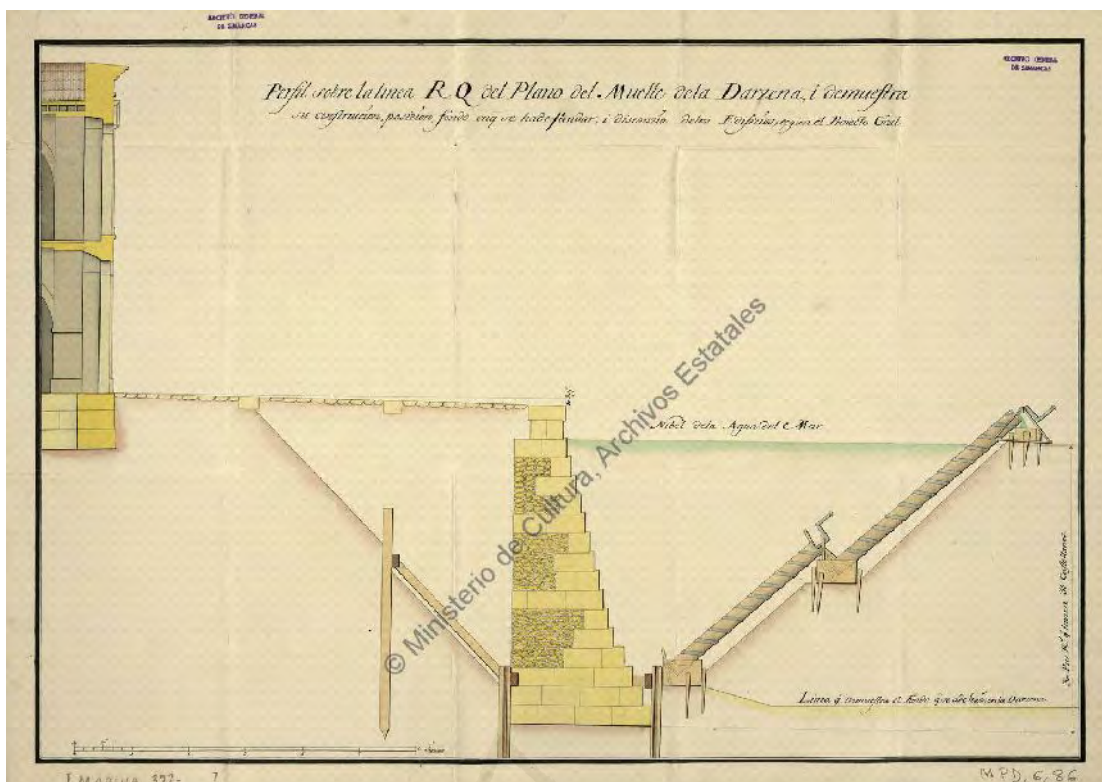
<b>Título</b>	<i>Explicación del Segundo Plan Projectado del Puerto de Arzenal de Cartagena que comprehende los Edificios necesarios para Armamentos y Desarmos de los Navios... y Puerto y Arzenal de Galeras formado por Don Cyprian Autran</i>
<b>Título alternativo</b>	Cartagena (Murcia). Bases navales. Planos. 1748
<b>Fecha de creación</b>	1748
<b>Descripción física</b>	1 plano : ms. col. ; 61,2 x 92 cm
<b>Descripción</b>	Nota marginal: "S[u] M[agestad] le aprueba. [rúbrica] El marq[ue]s de la Ensenada"; Duplicado en el MPD,04,078 (varian sólo los colores); AGS. Secretaría de Marina, 00377. Con una orden de remisión del plano del Marqués de la Ensenada, 24 de mayo de 1748; Tinta y colores a la aguada. Con explicación.; Manuscrito sobre papel.
<b>Autor</b>	Autrán, Cipriano
<b>Referencias</b>	Mapas, planos y dibujos (Años 1503-1805). Volumen I : p. 277
<b>Proveedor</b>	Catálogo Colectivo de la Red de Bibliotecas de los Archivos Estatales
<b>Identificador</b>	oai:rebae.mcu.es:178373
<b>Ejemplares</b>	Archivo General de Simancas. Signatura: MPD, 04, 079. Ubicación Anterior: SMA, 00377
<b>Acceso a imágenes</b>	<a href="http://www.mcu.es/ccbae/es/consulta/registro.cmd?id=178373">http://www.mcu.es/ccbae/es/consulta/registro.cmd?id=178373</a>
<b>Disponible</b>	Dominio Público Marcos 1.0 No Copyright



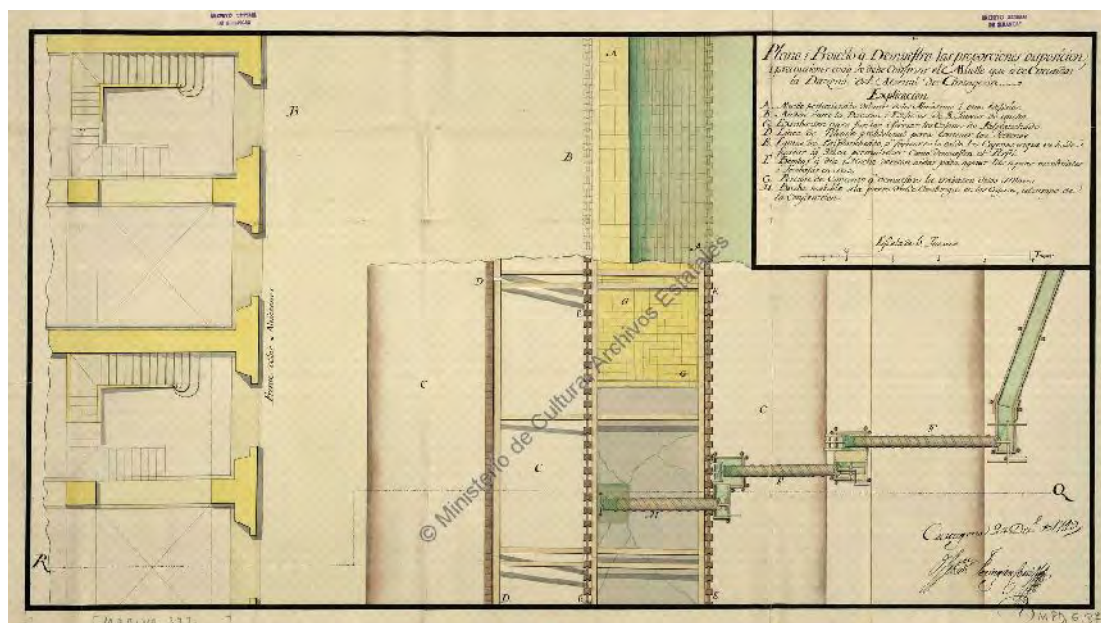


<b>Título</b>	<i>Plano, Perfil y Elevaciones que Demuestran las proporciones con que se an de Construir el Muro para Cerrar el Arzenal, dibidido de la ciudad por el, ila Calle Real que media según el Proyecto General</i>
<b>Título alternativo</b>	Cartagena (Murcia). Bases navales. Planos. 1749
<b>Fecha de creación</b>	1 plano : ms., col. ; 44,4 x 63 cm
<b>Descripción física</b>	9 de diciembre de 1749
<b>Descripción</b>	Elevación del Muro que a de Cerrar el Arzenal por la Calle Real que la divide de la Ciudad...; Porción del Elevación en Grande que Demuestra la construcción del Muro; Perfil Sobre la Línea E. F.; Se ha escogido los pies de Castilla al no especificarse los pies empleados; AGS. Secretaría de Marina, 00376. Con carta y presupuesto de Feringan, Cartagena, 9 de diciembre de 1749, dirigidos al Marqués de la Ensenada.; Tinta y colores a la aguada, gris y amarillo. Con explicación en clave alfabética.; Conservación [Muy Buena]; Manuscrito sobre papel.
<b>Autor</b>	Feringan Cortés, Sebastián
<b>Referencias</b>	Mapas, planos y dibujos (Años 1503-1805). Volumen I : p. 278
<b>Proveedor</b>	Catálogo Colectivo de la Red de Bibliotecas de los Archivos Estatales
<b>Identificador</b>	oai:rebae.mcu.es:178795
<b>Ejemplares</b>	Archivo General de Simancas. Signatura: MPD, 06, 083. Ubicación Anterior: SMA, 00376
<b>Acceso a imágenes</b>	<a href="http://www.mcu.es/ccbae/es/consulta/registro.cmd?id=178795">http://www.mcu.es/ccbae/es/consulta/registro.cmd?id=178795</a>
<b>Disponible</b>	Dominio Público Marcos 1.0 No Copyright

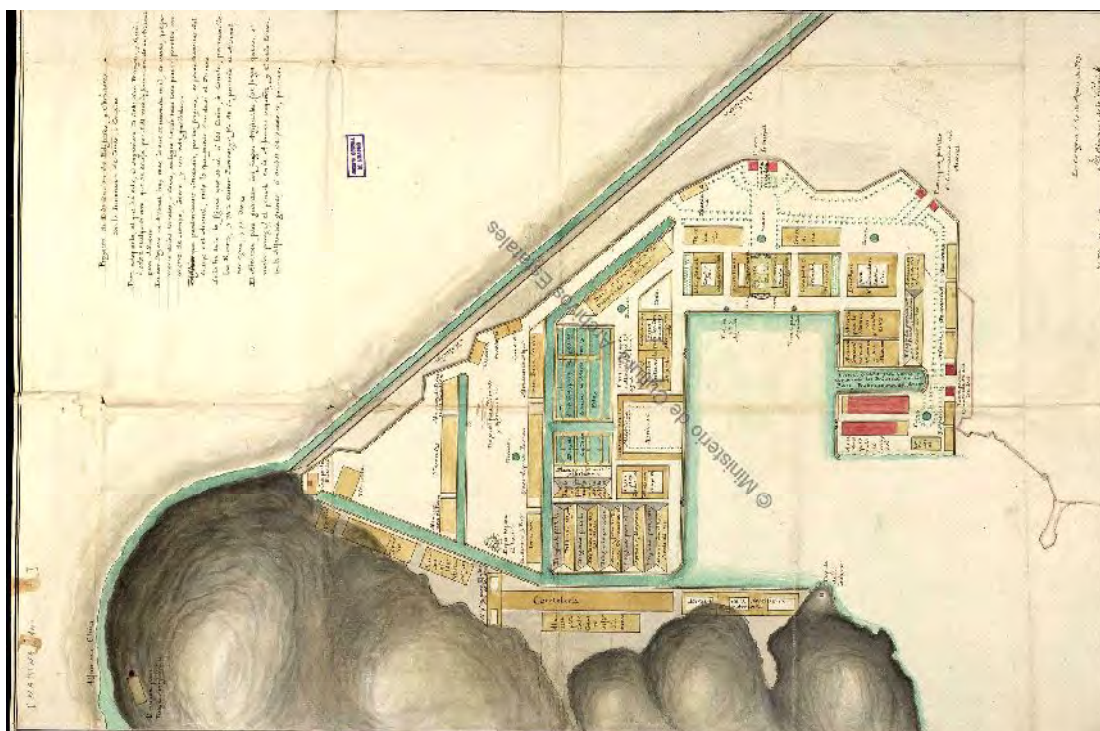




<b>Título</b>	<i>Perfil sobre la línea R.Q. del plano del muelle de la darzena i demuestra su construcción, posición, fondo...</i>
<b>Título alternativo</b>	Cartagena (Murcia). Bases navales. Planos. 1749
<b>Fecha de creación</b>	1749
<b>Descripción física</b>	1 plano : ms., col. ; 37,2 x 52,5 cm
<b>Descripción</b>	AGS. Secretaría de Marina, 00377. Con carta de Feringan y presupuesto, Cartagena, 2 de diciembre de 1749, al Marqués de la Ensenada.; Tinta y colores a la aguada. Con explicación; Manuscrito sobre papel.
<b>Autor</b>	
<b>Referencias</b>	Mapas, planos y dibujos (Años 1503-1805). Volumen I : p. 278
<b>Proveedor</b>	Catálogo Colectivo de la Red de Bibliotecas de los Archivos Estatales
<b>Identificador</b>	oai:rebae.mcu.es:178798
<b>Ejemplares</b>	Archivo General de Simancas. Signatura: MPD, 06, 086. Ubicación Anterior: SMA, 00377
<b>Acceso a imágenes</b>	<a href="http://www.mcu.es/ccbae/es/consulta/registro.cmd?id=178798">http://www.mcu.es/ccbae/es/consulta/registro.cmd?id=178798</a>
<b>Disponible</b>	Dominio Público Marcos 1.0 No Copyright




<b>Título</b>	<i>Plano i Proyecto que Demuestra las proporciones disposición i precauciones con que se debe Construir el Muelle que a de Circundar la Darzena del Arzenal de Cartagena</i>
<b>Título alternativo</b>	Cartagena (Murcia). Bases navales. Planos. 1749
<b>Fecha de creación</b>	2 de diciembre de 1749
<b>Descripción física</b>	1 plano : ms., col. ; 36,4 x 65 cm
<b>Descripción</b>	AGS. Secretaría de Marina, 00377. Con carta de Feringan y presupuesto, Cartagena, 2 de diciembre de 1749, al Marqués de la Ensenada.; Tinta y colores a la aguada, verde, amarillo y gris. Con explicación en clave alfabética.; Conservación [Muy Buena]; Manuscrito sobre papel.
<b>Autor</b>	Feringan Cortés, Sebastián
<b>Referencias</b>	Mapas, planos y dibujos (Años 1503-1805). Volumen I : p. 278
<b>Proveedor</b>	Catálogo Colectivo de la Red de Bibliotecas de los Archivos Estatales
<b>Identificador</b>	oai:rebae.mcu.es:178799
<b>Ejemplares</b>	Archivo General de Simancas. Signatura: MPD, 06, 087. Ubicación Anterior: SMA, 00377
<b>Acceso a imágenes</b>	<a href="http://www.mcu.es/ccbae/es/consulta/registro.cmd?id=178799">http://www.mcu.es/ccbae/es/consulta/registro.cmd?id=178799</a>
<b>Disponible</b>	Dominio Público Marcos 1.0 No Copyright

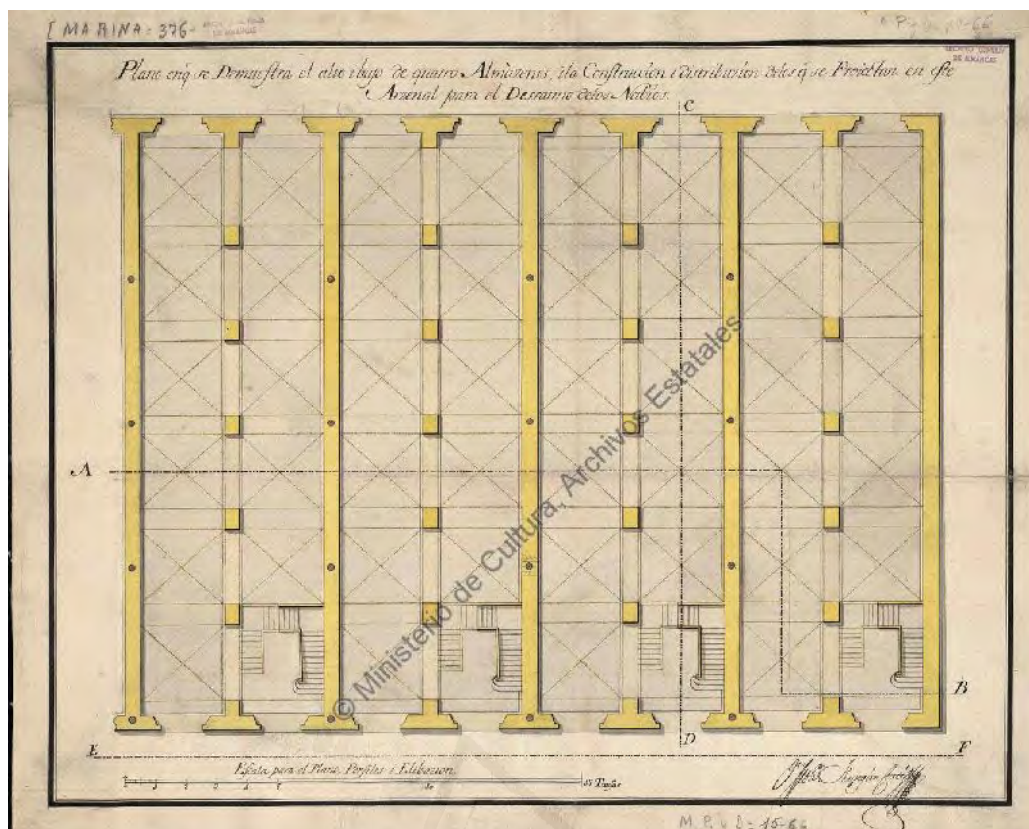


<b>Título</b>	<i>Proyecto de Distribución de Edificios y Obradores con la Invención de Caños y Canales</i>
<b>Título alternativo</b>	Cartagena (Murcia). Bases navales. Planos. 1749
<b>Fecha de creación</b>	25 de agosto de 1749
<b>Descripción física</b>	1 plano : ms., col. ; 47 x 69 cm
<b>Descripción</b>	AGS. Secretaría de Marina, 00014. Con un informe del Marqués de la Victoria sin fecha. En la carpeta pone 1749.; Tinta y colores a la aguada, gris, amarillo, azul y encarnado. Representación de relieve por sombreado. Con rotulación.; Conservación [Muy Buena]; Manuscrito sobre papel.
<b>Autor</b>	Navarro, Juan José, Marqués de la Victoria
<b>Referencias</b>	Mapas, planos y dibujos (Años 1503-1805). Volumen I : p. 277
<b>Proveedor</b>	Catálogo Colectivo de la Red de Bibliotecas de los Archivos Estatales
<b>Identificador</b>	oai:rebae.mcu.es:179302
<b>Ejemplares</b>	Archivo General de Simancas. Signatura: MPD, 09, 027. Ubicación Anterior: SMA, 00014
<b>Acceso a imágenes</b>	<a href="http://www.mcu.es/ccbae/es/consulta/registro.cmd?id=179302">http://www.mcu.es/ccbae/es/consulta/registro.cmd?id=179302</a>
<b>Disponible</b>	Dominio Público Marcos 1.0 No Copyright

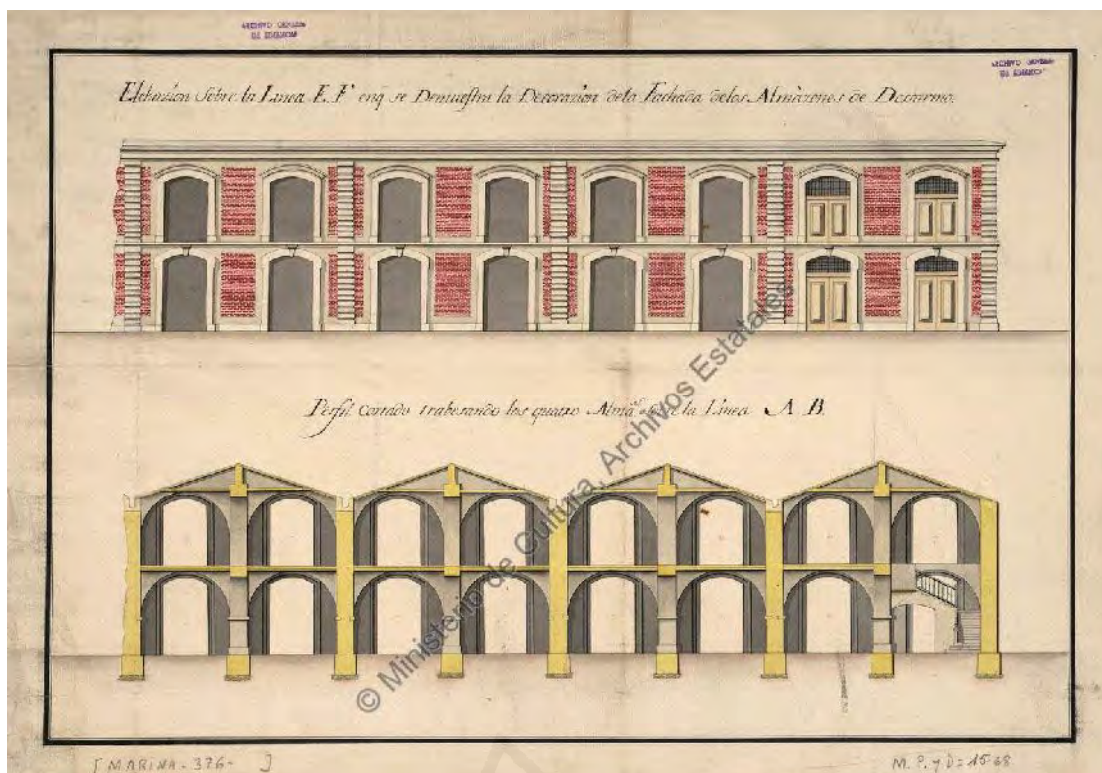




<b>Título</b>	Elebación de la Fachada de las cinco Naves Portadas de las Calles colaterales i parte de la de los Almacenes de Desarmo Vista desde el Muelle i la Darzena Cartagena (Murcia). Bases navales. Planos. 1749
<b>Título alternativo</b>	
<b>Fecha de creación</b>	1749
<b>Descripción física</b>	1 plano : ms., col. ; 30 x 86 cm
<b>Descripción</b>	AGS. Secretaría de Marina, 00376. Con carta y presupuesto de Feringan al Marqués de la Ensenada, Cartagena, 16 diciembre de 1749; Tinta y colores a la aguada, gris, amarillo y encarnado. Con rotulación.; Conservación [Muy Buena]; Manuscrito sobre papel.
<b>Autor</b>	Feringan Cortés, Sebastián
<b>Referencias</b>	Mapas, planos y dibujos (Años 1503-1805). Volumen I: p. 279; Los ingenieros militares de la monarquía hispánica en los siglos XVII y XVIII. [2005]. p. 356
<b>Proveedor</b>	Catálogo Colectivo de la Red de Bibliotecas de los Archivos Estatales
<b>Identificador</b>	oai:rebae.mcu.es:179977
<b>Ejemplares</b>	Archivo General de Simancas. Signatura: MPD, 14, 022. Ubicación Anterior: SMA, 00376
<b>Acceso a imágenes</b>	<a href="http://www.mcu.es/ccbae/es/consulta/registro.cmd?id=179977">http://www.mcu.es/ccbae/es/consulta/registro.cmd?id=179977</a>
<b>Disponible</b>	Dominio Público Marcos 1.0 No Copyright

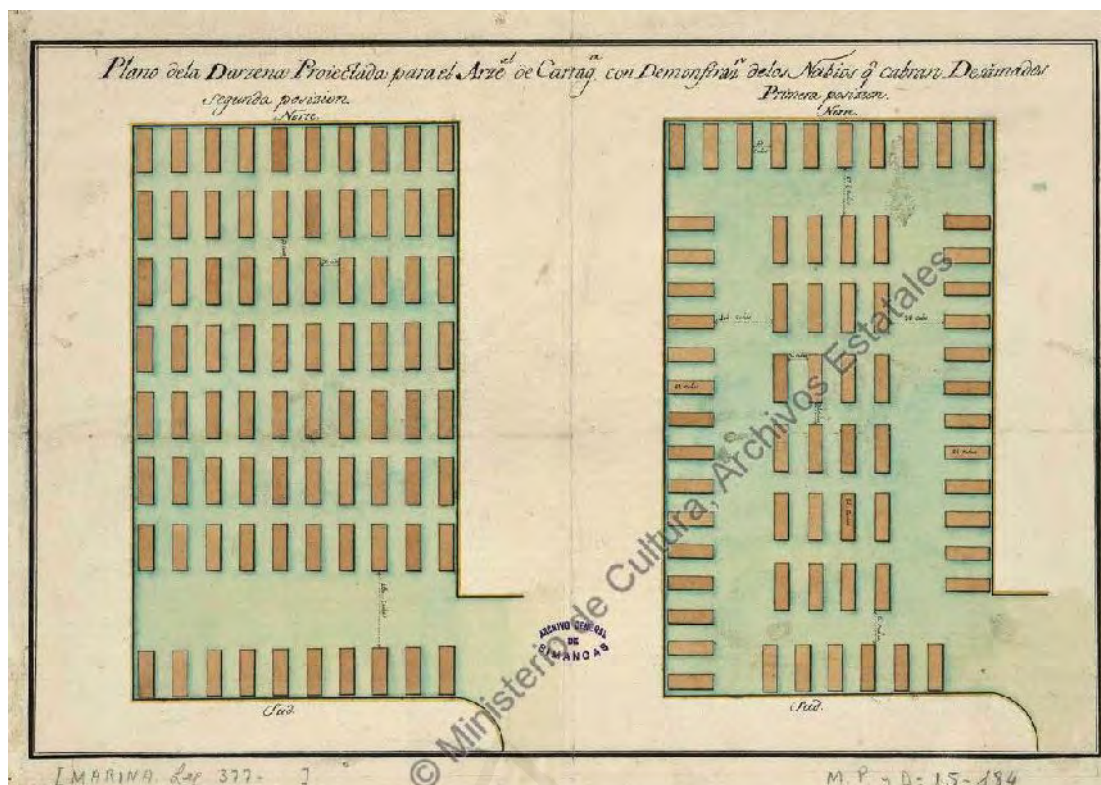


<b>Título</b>	<i>Plano en que se Demuestra el alto i bajo de quatro Almazenes i la Construccion y Distribucion de los que se Proiectan en este Arzenal para el Dessarme de los Nabios</i>
<b>Título alternativo</b>	Cartagena (Murcia). Bases navales. Planos. 1749
<b>Fecha de creación</b>	1749
<b>Descripción física</b>	
<b>Descripción</b>	AGS. Secretaría de Marina, 00376. Con carta y presupuesto de Feringan al Marqués de la Ensenada, Cartagena, 16 diciembre de 1749.; Tinta y colores a la aguada, gris y amarillo.; Conservación [Muy Buena]; Manuscrito sobre papel.
<b>Autor</b>	Feringan Cortés, Sebastián
<b>Referencias</b>	Mapas, planos y dibujos (Años 1503-1805). Volumen I : p. 279 Perfil cortado alo largo de un Almacen sobre la Línea C.D. [MPD. 15/067]; Elebazion sobre la Línea E.F. en que se Demuestra la Decorazion dela Fachada de los Almazenes de Dessarmo [MPD. 15/068] Perfil cortado alo largo de un Almacen sobre la Línea C.D. - [1749]; Elebazion sobre la Línea E.F. en[ue] se Demuestra la Decorazion dela Fachada de los Almazenes de Dessarmo ; Perfil cortado trabesando los quatro Alma[cene]s sobre la Línea A.B. - [1749]
<b>Proveedor</b>	Catálogo Colectivo de la Red de Bibliotecas de los Archivos Estatales
<b>Identificador</b>	oai:rebae.mcu.es:180131
<b>Ejemplares</b>	Archivo General de Simancas. Signatura: MPD, 15, 066. Ubicación Anterior: SMA, 00376
<b>Acceso a imágenes</b>	<a href="http://www.mcu.es/ccbae/es/consulta/resultados_navegacion.cmd?posicion=200&amp;forma=ficha&amp;id=68776">http://www.mcu.es/ccbae/es/consulta/resultados_navegacion.cmd?posicion=200&amp;forma=ficha&amp;id=68776</a>
<b>Disponible</b>	Dominio Público Marcos 1.0 No Copyright




<b>Título</b>	<i>Elebazion sobre la Línea E.F. en que se Demuestra la Decorazion dela Fachada de los Almacenes de Dessarmo ; Perfil cortado trabesando los quatro Almacenes sobre la Línea A.B. [Material cartográfico]</i>
<b>Título alternativo</b>	Cartagena (Murcia). Bases navales. Planos. 1749
<b>Fecha de creación</b>	1749
<b>Descripción física</b>	1 plano : ms., col. ; 46 x 32 cm
<b>Descripción</b>	AGS. Secretaría de Marina, 00376. Con carta y presupuesto de Feringan al Marqués de la Ensenada, Cartagena, 16 diciembre de 1749.; Tinta y colores a la aguada, gris, amarillo y encarnado.; Conservación [Muy Buena]; Manuscrito sobre papel.
<b>Autor</b>	Feringan Cortés, Sebastián
<b>Referencias</b>	Mapas, planos y dibujos (Años 1503-1805). Volumen I: p. 279 Plano en que se Demuestra el alto i bajo de quatro Almacenes i la Construcción y Distribución delos que se Proiectan en este Arzenal para el Desarmo delos Nabios. - [1749]
<b>Proveedor</b>	Catálogo Colectivo de la Red de Bibliotecas de los Archivos Estatales
<b>Identificador</b>	oai:rebae.mcu.es:180133
<b>Ejemplares</b>	Archivo General de Simancas. Signatura: MPD, 15, 068. Ubicación Anterior: SMA, 00376
<b>Acceso a imágenes</b>	<a href="http://www.mcu.es/ccbae/es/consulta/registro.cmd?id=180133">http://www.mcu.es/ccbae/es/consulta/registro.cmd?id=180133</a>
<b>Disponibile</b>	Dominio Público Marcos 1.0 No Copyright



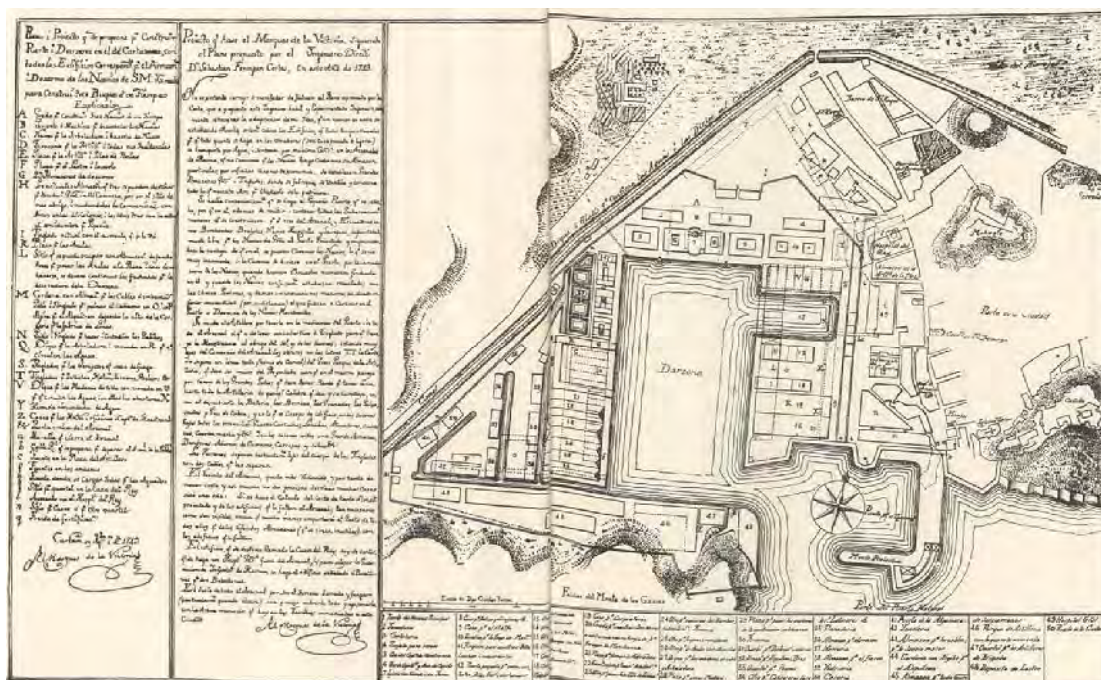


<b>Título</b>	<i>Plano de la Darzena Proiectada para el Arzenal de Cartagena con Demostración de los Navios que cabran Desarmados</i>
<b>Título alternativo</b>	Cartagena (Murcia). Bases navales. Planos. 1749
<b>Fecha de creación</b>	1749
<b>Descripción física</b>	1 plano : ms., col. ; 38 x 27 cm
<b>Descripción</b>	AGS. Secretaría de Marina, 00377. Con carta de Feringan al Marqués de la Ensenada y explicación detallada del mismo ingeniero, Cartagena, 3 de septiembre de 1749.;Tinta y colores a la aguada, ocre y verde. Con rotulación.; Conservación [Muy Buena]; Autor tomado de la documentación adjunta.; Manuscrito sobre papel.
<b>Autor</b>	Feringan Cortés, Sebastián
<b>Referencias</b>	Mapas, planos y dibujos (Años 1503-1805). Volumen I : p. 303
<b>Proveedor</b>	Catálogo Colectivo de la Red de Bibliotecas de los Archivos Estatales
<b>Identificador</b>	oai:rebae.mcu.es:180248
<b>Ejemplares</b>	Archivo General de Simancas. Signatura: MPD, 15, 184. Ubicación Anterior: SMA, 00377
<b>Acceso a imágenes</b>	<a href="http://www.mcu.es/ccbae/es/consulta/registro.cmd?id=180248">http://www.mcu.es/ccbae/es/consulta/registro.cmd?id=180248</a>
<b>Disponible</b>	Dominio Público Marcos 1.0 No Copyright



<b>Título</b>	<i>Perfiles cortados en las líneas AB. CD. EF. GH. IK. LM</i>
<b>Título alternativo</b>	Cartagena (Murcia). Bases navales. Planos. 1749
<b>Fecha de creación</b>	1749
<b>Descripción física</b>	1 plano : ms., col. ; 39 x 125 cm
<b>Descripción</b>	AGS. Secretaría de Marina, 00377. Con carta y relación del costo de la obra de Feringan, Cartagena, 25 de noviembre de 1749; Tinta y colores. Con explicación; Manuscrito sobre papel.
<b>Autor</b>	Feringan Cortés, Sebastián
<b>Referencias</b>	Mapas, planos y dibujos (Años 1503-1805). Volumen I : p. 277
<b>Proveedor</b>	Catálogo Colectivo de la Red de Bibliotecas de los Archivos Estatales
<b>Identificador</b>	oai:rebae.mcu.es:180921
<b>Ejemplares</b>	Archivo General de Simancas. Signatura: MPD, 21, 016. Ubicación Anterior: SMA, 00377
<b>Acceso a imágenes</b>	<a href="http://www.mcu.es/ccbae/es/consulta/resultados_busqueda.cmd?tipo_búsqueda=mapas_planos_dibujos&amp;posicion=6&amp;forma=ficha&amp;id=70122">http://www.mcu.es/ccbae/es/consulta/resultados_busqueda.cmd?tipo_búsqueda=mapas_planos_dibujos&amp;posicion=6&amp;forma=ficha&amp;id=70122</a>
<b>Disponible</b>	Dominio Público Marcos 1.0 No Copyright

Universitat d'Alacant  
Universidad de Alicante



**Título** *Plano del proyecto del Arsenal de Cartagena elaborado por el marqués de la Victoria sobre el propuesto por Sebastián Feringán Cortés (Cartagena, 7 de agosto de 1749). La modificación fundamental consiste en que todos los edificios y fábricas tengan acceso directo desde el mar o desde los canales interiores para facilitar el transporte de las piezas pesadas.*

**Título alternativo**

**Fecha de creación** 7 de agosto 1749

**Descripción física**

**Descripción**

**Autor**

**Referencias**

APÉNDICE DEL TOMO III de: Las aguas de la Región Murciana, en relación con los antecedentes históricos de los abastecimientos de la Ciudad y Campos de Cartagena, Base Naval y Puerto, y otros aprovechamientos de las mismas. Realizado por José Mediavilla Sánchez Teniente de Alcalde. Cartagena Imprime y encuaderna Casa Garnero, 1929

**Proveedor**

**Identificador**


**Ejemplares**

**Acceso a imágenes**

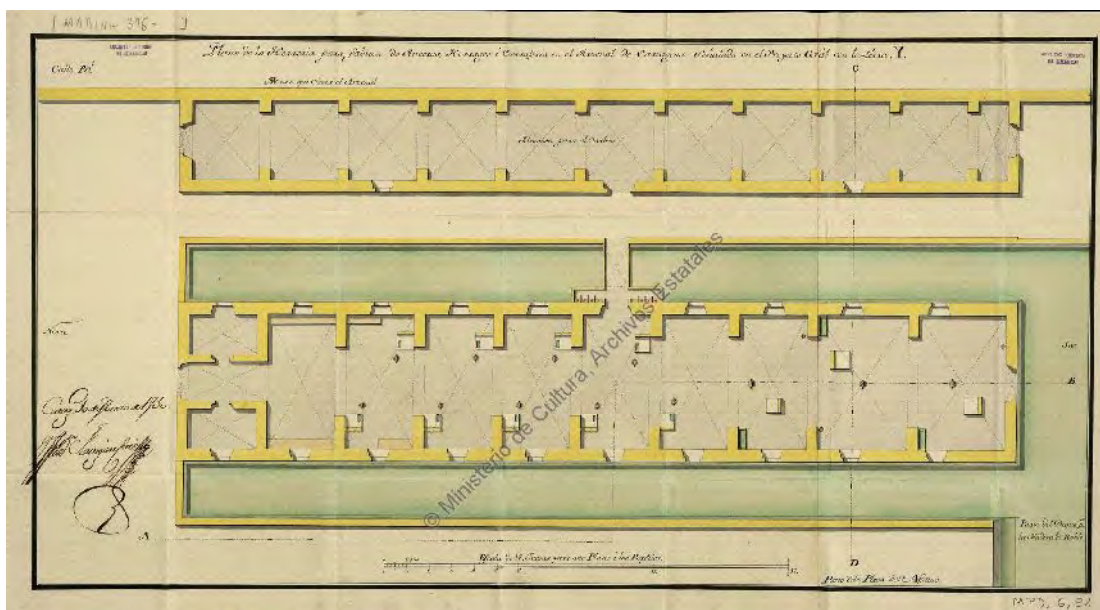
**Disponible**

Dominio Público Marcos 1.0 No Copyright

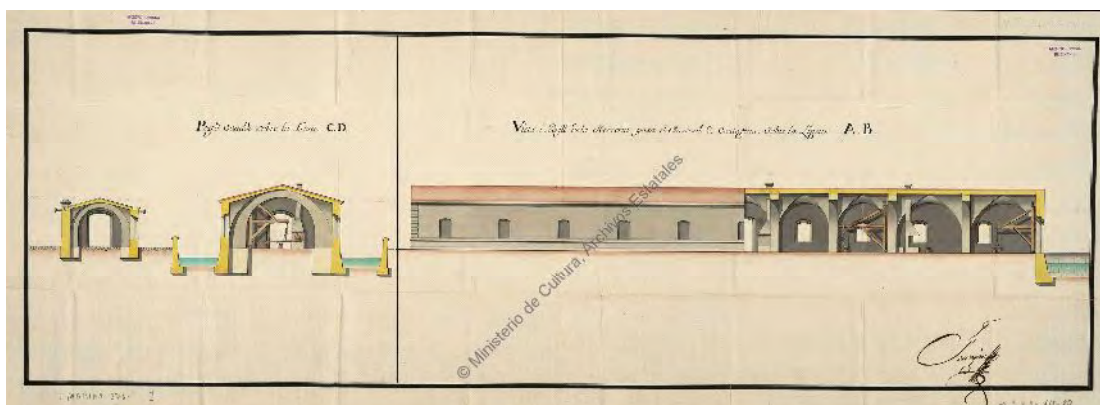




<b>Título</b>	<i>Perfil cortado a lo largo de un Almazen sobre la Línea C. D.</i>
<b>Título alternativo</b>	Cartagena (Murcia). Bases navales. Planos. 1749;. Perfil del plano. Plano en que se Demuestra el alto i bajo de quatro Almacenes i la Construcción y Distribución delos que se Proiectan en este Arzenal para el Desarmo delos Nabios [MPD. 15/066]
<b>Fecha de creación</b>	1749
<b>Descripción física</b>	1 plano : ms., col. ; 40 x 30 cm
<b>Descripción</b>	AGS. Secretaría de Marina, 00376. Con carta y presupuesto de Feringan al Marqués de la Ensenada, Cartagena, 16 diciembre de 1749.; Tinta y colores a la aguada, gris, ocre y amarillo.; Conservación [Muy Buena]; Manuscrito sobre papel.
<b>Autor</b>	Feringan Cortés, Sebastián
<b>Referencias</b>	Mapas, planos y dibujos (Años 1503-1805). Volumen I: p. 279 Plano en que se Demuestra el alto y bajo de quatro Almacenes i la Construcción y Distribución de los que se Proyectan en este Arsenal para el Desarmo de los Navíos. - [1749]
<b>Proveedor</b>	Catálogo Colectivo de la Red de Bibliotecas de los Archivos Estatales
<b>Identificador</b>	oai:rebae.mcu.es:180132
<b>Ejemplares</b>	
<b>Acceso a imágenes</b>	<a href="http://www.mcu.es/ccbae/es/consulta/registro.cmd?id=180132">http://www.mcu.es/ccbae/es/consulta/registro.cmd?id=180132</a>
<b>Disponible</b>	Dominio Público Marcos 1.0 No Copyright




<b>Título</b>	<i>Plano de la Herrería para fábrica de Ancoras, Herrages i Cerrajería en el Arsenal de Cartagena señalada en el Proyecto General con la Letra Y</i>
<b>Título alternativo</b>	Cartagena (Murcia). Arsenales. Planos. 1750
<b>Fecha de creación</b>	10 de marzo de 1750
<b>Descripción física</b>	1 plano : ms., col. ; 36,2 x 67 cm
<b>Descripción</b>	AGS. Secretaría de Marina, 00376. Con carta y presupuesto del citado Feringan, Cartagena, 10 de marzo de 1750, dirigida al Marqués de la Ensenada.; Tinta y colores a la aguada, azul, amarillo y gris. Con rotulación.; Conservación [Muy Buena]; Manuscrito sobre papel.
<b>Autor</b>	Feringan Cortés, Sebastián
<b>Referencias</b>	Mapas, planos y dibujos (Años 1503-1805). Volumen I : p. 281
<b>Proveedor</b>	Catálogo Colectivo de la Red de Bibliotecas de los Archivos Estatales
<b>Identificador</b>	oai:rebae.mcu.es:178793
<b>Ejemplares</b>	Archivo General de Simancas. Signatura: MPD, 06, 081. Ubicación Anterior: SMA, 00376
<b>Acceso a imágenes</b>	<a href="http://www.mcu.es/ccbae/es/consulta/registro.cmd?id=178793">http://www.mcu.es/ccbae/es/consulta/registro.cmd?id=178793</a>
<b>Disponible</b>	Dominio Público Marcos 1.0 No Copyright



<b>Título</b>	<i>Vista y perfil de la herrería del Arsenal de Cartagena sobre la línea A.B. ; Perfil Cortado sobre la Línea C.D.</i>
<b>Título alternativo</b>	Cartagena (Murcia). Arsenales. Planos. 1750
<b>Fecha de creación</b>	1750
<b>Descripción física</b>	1 plano : ms., col. ; 33 x 90 cm
<b>Descripción</b>	AGS. Secretaría de Marina, 00376. Con carta y presupuesto de Feringan, Cartagena, 10 de marzo de 1750, dirigida al Marqués de la Ensenada.; Tinta y colores a la aguada, azul, ocre, gris y amarillo.; Conservación [Muy Buena]; Manuscrito sobre papel.
<b>Autor</b>	Feringan Cortés, Sebastián
<b>Referencias</b>	Mapas, planos y dibujos (Años 1503-1805). Volumen I : p. 281
<b>Proveedor</b>	Catálogo Colectivo de la Red de Bibliotecas de los Archivos Estatales
<b>Identificador</b>	oai:rebae.mcu.es:179975
<b>Ejemplares</b>	Archivo General de Simancas. Signatura: MPD, 14, 020. Ubicación Anterior: SMA, 00376
<b>Acceso a imágenes</b>	<a href="http://www.mcu.es/ccbae/es/consulta/registro.cmd?id=179975">http://www.mcu.es/ccbae/es/consulta/registro.cmd?id=179975</a>
<b>Disponible</b>	Dominio Público Marcos 1.0 No Copyright


Universitat d'Alacant  
Universidad de Alicante





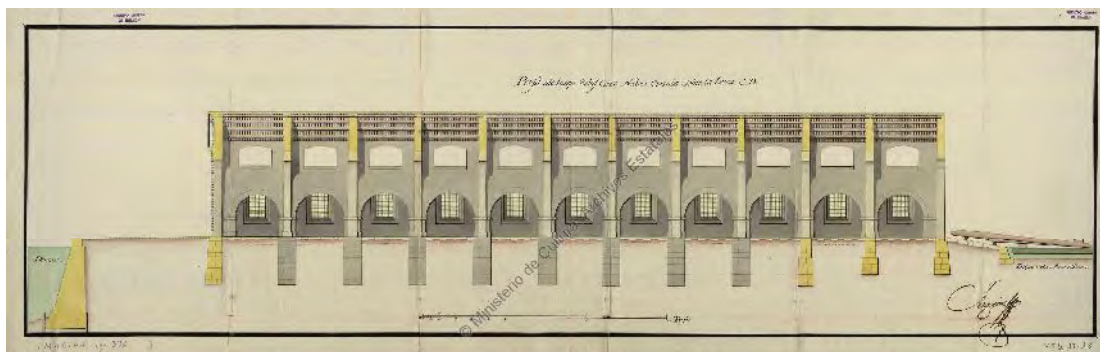
<b>Título</b>	<i>Elebación y Fachada del Pabellón Vista sobre Q.R. del Arsenal de Cartagena</i>
<b>Título alternativo</b>	Cartagena (Murcia). Arsenales. Planos. 1750
<b>Fecha de creación</b>	1750
<b>Descripción física</b>	1 plano : ms., col. ; 32 x 91 cm
<b>Descripción</b>	AGS. Secretaría de Marina, 00376. Con carta de Feringan al Marqués de la Ensenada, Cartagena, 27 de enero de 1750.; Tinta y colores a la aguada, verde y ocre.; Conservación [Muy Buena]; Manuscrito sobre papel.
<b>Autor</b>	Feringan Cortés, Sebastián
<b>Referencias</b>	Mapas, planos y dibujos (Años 1503-1805). Volumen I : p. 280
<b>Proveedor</b>	Catálogo Colectivo de la Red de Bibliotecas de los Archivos Estatales
<b>Identificador</b>	oai:rebae.mcu.es:182478
<b>Ejemplares</b>	Archivo General de Simancas. Signatura: MPD, 17, 015. Ubicación Anterior: SMA, 00376
<b>Acceso a imágenes</b>	<a href="http://www.mcu.es/ccbae/es/consulta/registro.cmd?id=182478">http://www.mcu.es/ccbae/es/consulta/registro.cmd?id=182478</a>
<b>Disponible</b>	Dominio Público Marcos 1.0 No Copyright

Universitat d'Alacant  
 Universidad de Alicante



<b>Título</b>	<i>Perfil de las cinco Naves Cortado Sobre la Línea A.B. del Arsenal de Cartagena</i>
<b>Título alternativo</b>	Cartagena (Murcia). Arsenales. Planos. 1750
<b>Fecha de creación</b>	1750
<b>Descripción física</b>	1 plano : ms., col. ; 30 x 86 cm
<b>Descripción</b>	AGS. Secretaría de Marina, 00376. Con carta de Feringan al Marqués de la Ensenada, Cartagena, 27 de enero de 1750.; Tinta y colores a la aguada, verde, ocre y amarillo.; Conservación [Muy Buena]; Manuscrito sobre papel.
<b>Autor</b>	Feringan Cortés, Sebastián
<b>Referencias</b>	Mapas, planos y dibujos (Años 1503-1805). Volumen I : p. 280
<b>Proveedor</b>	Catálogo Colectivo de la Red de Bibliotecas de los Archivos Estatales
<b>Identificador</b>	oai:rebae.mcu.es:182479
<b>Ejemplares</b>	Archivo General de Simancas. Signatura: MPD, 17, 016. Ubicación Anterior: SMA, 00376
<b>Acceso a imágenes</b>	<a href="http://www.mcu.es/ccbae/es/consulta/registro.cmd?id=182479">http://www.mcu.es/ccbae/es/consulta/registro.cmd?id=182479</a>
<b>Disponible</b>	Dominio Público Marcos 1.0 No Copyright

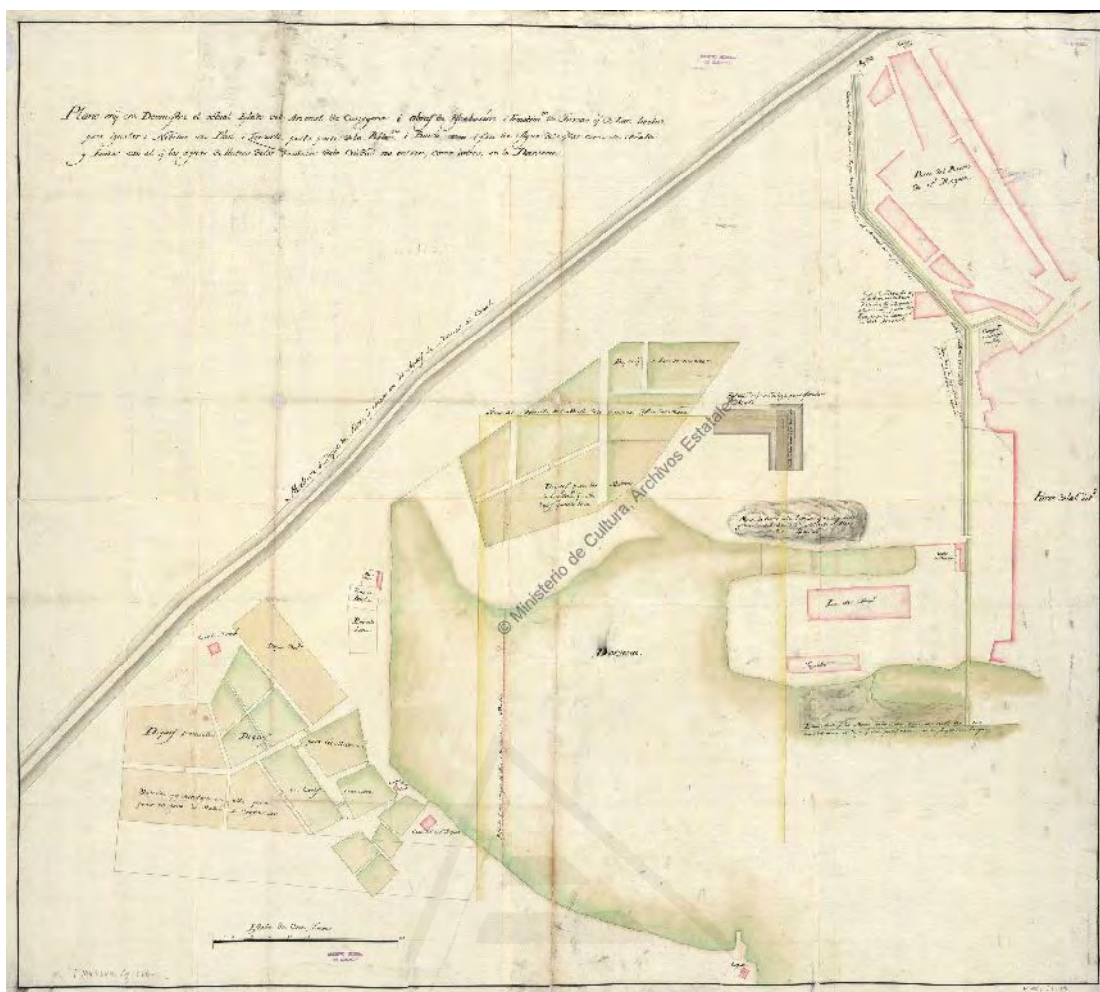
Universitat d'Alacant  
Universidad de Alicante




<b>Título</b>	<i>Perfil a lo largo de las cinco Nabes Cortado Sobre la Línea C.D. del Arsenal de Cartagena</i>
<b>Título alternativo</b>	Cartagena (Murcia). Arsenales. Planos. 1750
<b>Fecha de creación</b>	1750
<b>Descripción física</b>	1 plano : ms., col. ; 29 x 92 cm
<b>Descripción</b>	AGS. Secretaría de Marina, 00376. Con carta de Feringan al Marqués de la Ensenada, Cartagena, 27 de enero de 1750.; Tinta y colores a la aguada, azul, gris, ocre y amarillo.; Conservación [Muy Buena]; Manuscrito sobre papel.
<b>Autor</b>	Feringan Cortés, Sebastián
<b>Referencias</b>	Mapas, planos y dibujos (Años 1503-1805). Volumen I : p. 280
<b>Proveedor</b>	Catálogo Colectivo de la Red de Bibliotecas de los Archivos Estatales
<b>Identificador</b>	oai:rebae.mcu.es:182481
<b>Ejemplares</b>	Archivo General de Simancas. Signatura: MPD, 17, 018. Ubicación Anterior: SMA, 00376
<b>Acceso a imágenes</b>	<a href="http://www.mcu.es/ccbae/es/consulta/registro.cmd?id=182481">http://www.mcu.es/ccbae/es/consulta/registro.cmd?id=182481</a>
<b>Disponible</b>	Dominio Público Marcos 1.0 No Copyright

Universitat d'Alacant  
Universidad de Alicante

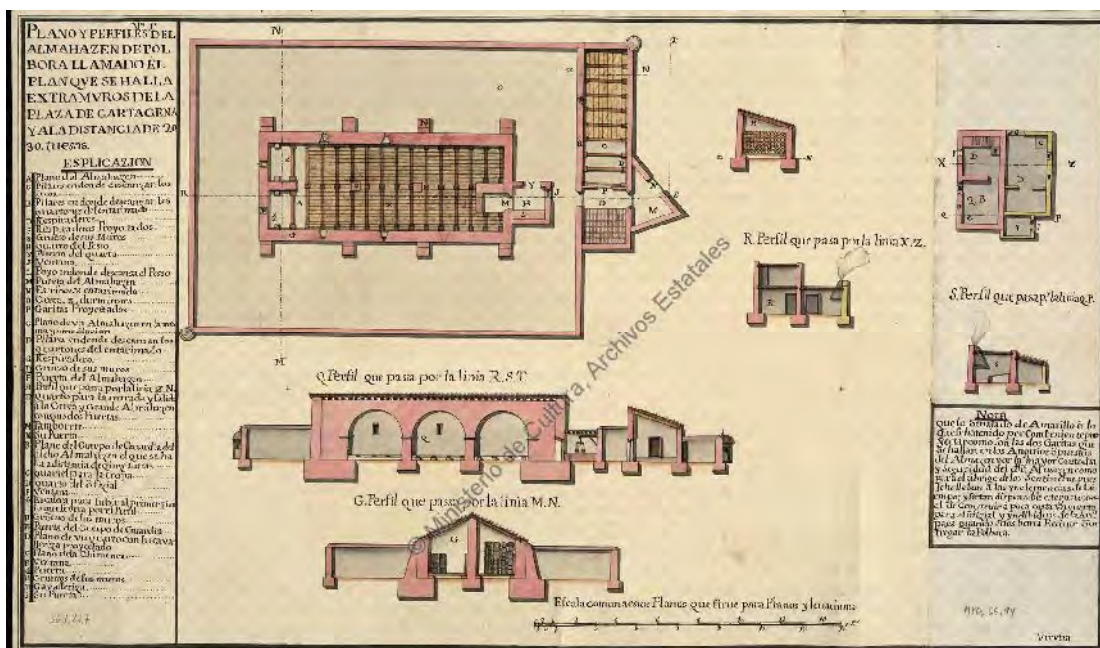




<b>Título</b>	<i>Plano en que se demuestra el actual estado del arsenal de Cartagena i obras de excavación que se han hecho para igualar i nivelar su plan</i>
<b>Título alternativo</b>	Cartagena (Murcia). Arsenales. Planos. 1750
<b>Fecha de creación</b>	1750
<b>Descripción física</b>	1 plano : ms., col. ; 75 x 83 cm
<b>Descripción</b>	AGS. Secretaría de Marina, 00376. Con carta de don Sebastián Feringan al Marqués de la Ensenada, Cartagena, 8 de julio de 1750; Tinta y colores. Con explicación; Manuscrito sobre papel.
<b>Autor</b>	Feringan Cortés, Sebastián
<b>Referencias</b>	Mapas, planos y dibujos (Años 1503-1805). Volumen I : p. 281
<b>Proveedor</b>	Catálogo Colectivo de la Red de Bibliotecas de los Archivos Estatales
<b>Identificador</b>	oai:rebae.mcu.es:180915
<b>Ejemplares</b>	Archivo General de Simancas. Signatura: MPD, 21, 010. Ubicación Anterior: SMA, 00376
<b>Acceso a imágenes</b>	<a href="http://www.mcu.es/ccbae/es/consulta/registro.cmd?id=180915">http://www.mcu.es/ccbae/es/consulta/registro.cmd?id=180915</a>
<b>Disponibile</b>	Dominio Público Marcos 1.0 No Copyright

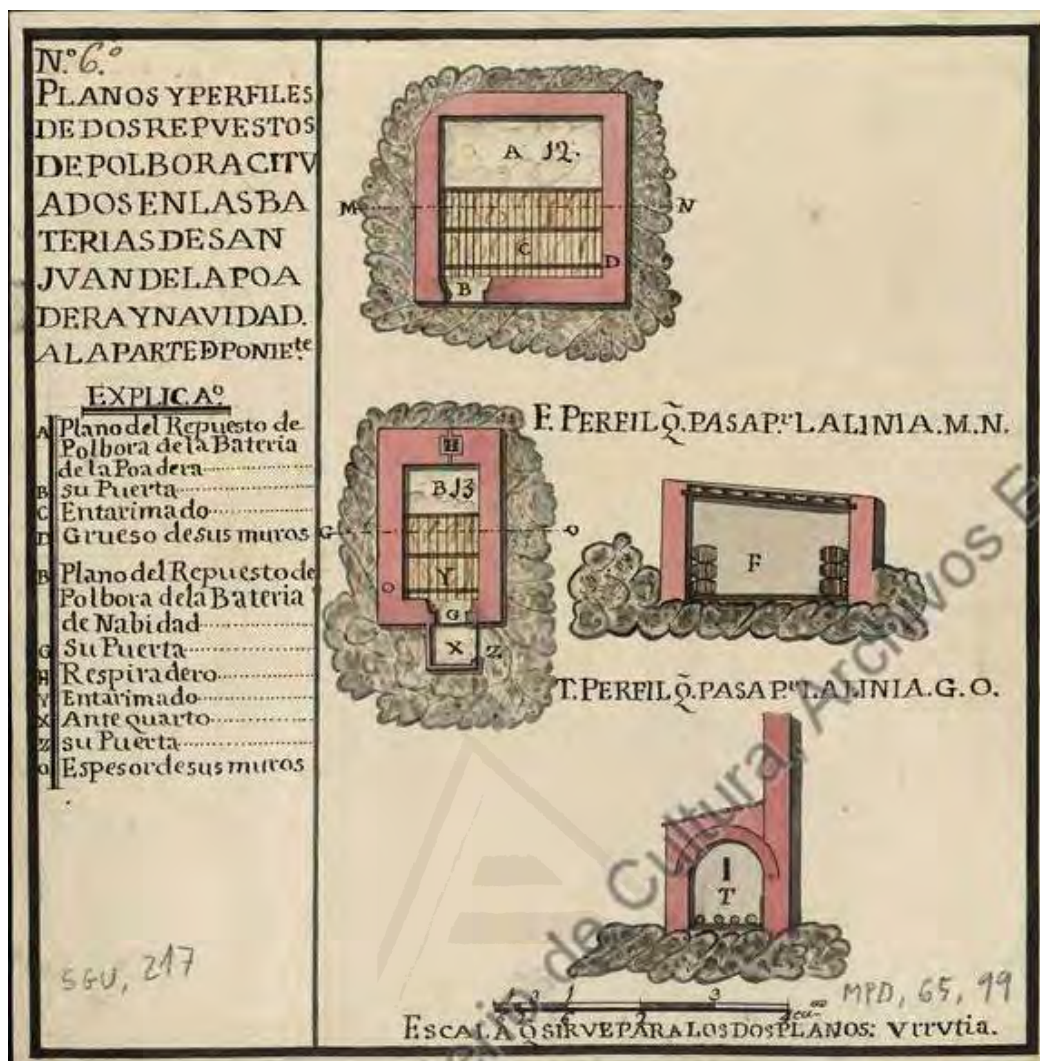


<b>Título</b>	<i>Plano y proyecto de la distribución y proporciones con que se han de construir las cinco naves para fabricar la arboladura de los navíos reales señalados en el proyecto general del arsenal de Cartagena</i>
<b>Título alternativo</b>	Cartagena (Murcia). Arsenales. Planos. 1750
<b>Fecha de creación</b>	27 de enero de 1750
<b>Descripción física</b>	1 plano : ms. ; 72 x 86 cm
<b>Descripción</b>	AGS. Secretaría de Marina, 00376. Con carta y presupuesto de Feringan al Marqués de la Ensenada, Cartagena, 27 de enero de 1750]; Tinta y colores; Manuscrito sobre papel.
<b>Autor</b>	Feringan Cortés, Sebastián
<b>Referencias</b>	Mapas, planos y dibujos (Años 1503-1805). Volumen I : p.280
<b>Proveedor</b>	Catálogo Colectivo de la Red de Bibliotecas de los Archivos Estatales
<b>Identificador</b>	oai:rebae.mcu.es:180917
<b>Ejemplares</b>	Archivo General de Simancas. Signatura: MPD, 21, 012. Ubicación Anterior: SMA, 00376
<b>Acceso a imágenes</b>	<a href="http://www.mcu.es/ccbae/es/consulta/registro.cmd?id=180917">http://www.mcu.es/ccbae/es/consulta/registro.cmd?id=180917</a>
<b>Disponible</b>	Dominio Público Marcos 1.0 No Copyright

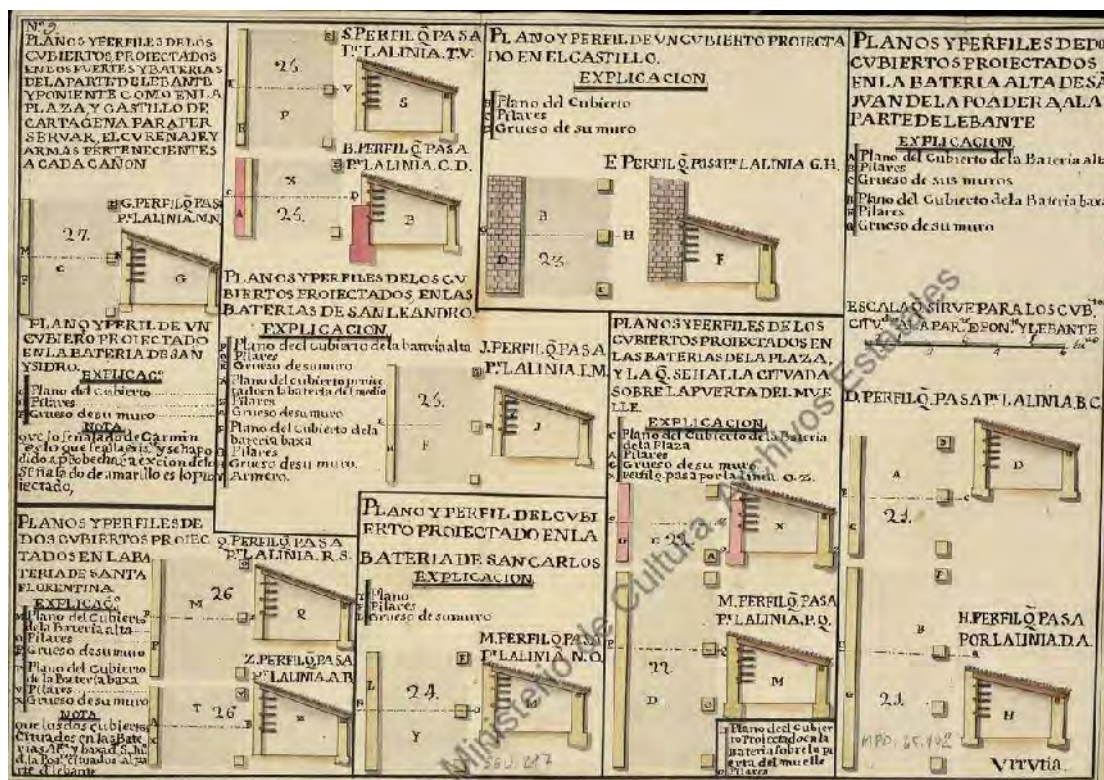


<b>Título</b>	<i>Planos y perfiles del almahazen de polbora llamado el Plan...</i>
<b>Título alternativo</b>	Cartagena (Murcia). Almacenes de polvora. Planos. 1750
<b>Fecha de creación</b>	1750
<b>Descripción física</b>	1 plano : ms., col. ; 37 x 62 cm
<b>Descripción</b>	En el ángulo superior izquierdo: nº 1.; Inserta: Q, perfil que pasa por la línea R, S, T; G, perfil que pasa por la línea M, N ; R, perfil que pasa por la línea X, Z ; S, perfil que pasa por la línea Q, P.; AGS. Secretaría de Guerra, Legajos, 00217. En carpeta con tít.: Artillería, Cartagena, 1750: Almacenes de pólvora.; Tinta y colores a la aguada, encarnado, ocre y amarillo.; Conservación [Muy Buena]. Explicación con clave alfabética.; Manuscrito sobre papel.
<b>Autor</b>	Fernández Urrutia, Francisco
<b>Referencias</b>	Sin publicar.
<b>Proveedor</b>	Catálogo Colectivo de la Red de Bibliotecas de los Archivos Estatales
<b>Identificador</b>	oai:rebae.mcu.es:181963
<b>Ejemplares</b>	Archivo General de Simancas. Signatura: MPD, 65, 094. Ubicación Anterior: SGU, 00217
<b>Acceso a imágenes</b>	<a href="http://www.mcu.es/ccbae/es/consulta/registro.cmd?id=181963">http://www.mcu.es/ccbae/es/consulta/registro.cmd?id=181963</a>
<b>Disponible</b>	Dominio Público Marcos 1.0 No Copyright



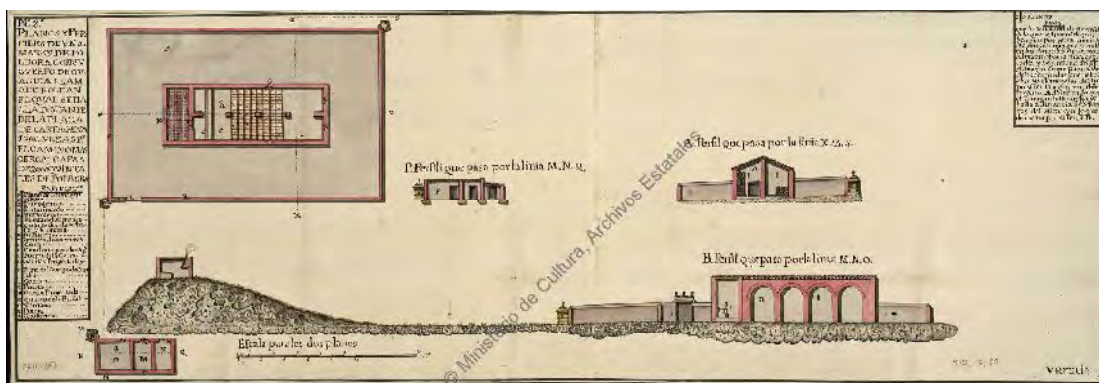


<b>Título</b>	<i>Planos y perfiles de dos revestos de polvora cituados en las baterias de San Juan de la Poadera y Navidad a la parte de poniente</i>
<b>Título alternativo</b>	Cartagena (Murcia). Almacenes de polvora. Planos. 1750
<b>Fecha de creación</b>	1750
<b>Descripción física</b>	1 plano : ms., col. ; 20 x 20 cm
<b>Descripción</b>	En el ángulo superior izquierdo: nº 6.; Inserta: F, perfil que pasa por la línea M, N.; T, perfil que pasa p[or] la línea G, O.; AGS. Secretaría de Guerra, Legajos, 00217. En carpeta con tít. : Artillería, Cartagena, 1750: Almacenes de pólvora.; Tinta y colores a la aguada, encarnado, gris y ocre.; Conservación [Muy Buena]. Explicación con clave alfabética.; Manuscrito sobre papel.
<b>Autor</b>	Fernández Urrutia, Francisco
<b>Referencias</b>	Sin publicar.
<b>Proveedor</b>	Catálogo Colectivo de la Red de Bibliotecas de los Archivos Estatales
<b>Identificador</b>	oai:rebae.mcu.es:181968
<b>Ejemplares</b>	Archivo General de Simancas. Signatura: MPD, 65, 099. Ubicación Anterior: SGU, 00217
<b>Acceso a imágenes</b>	<a href="http://www.mcu.es/ccbae/es/consulta/registro.cmd?id=181968">http://www.mcu.es/ccbae/es/consulta/registro.cmd?id=181968</a>
<b>Disponible</b>	Dominio Público Marcos 1.0 No Copyright



<b>Título</b>	Planos y perfiles de los cubiertos proyectados en los fuertes y baterias de la parte de levante y poniente como en la plaza y castillo de Cartagena para preservar, el cureñaje y armas pertenecientes a cada cañon
<b>Título alternativo</b>	Cartagena (Murcia). Construcciones militares. Planos. 1750
<b>Fecha de creación</b>	1750
<b>Descripción física</b>	1 plano : ms., col. ; 26 x 37 cm
<b>Descripción</b>	En el ángulo superior izquierdo: nº 9.; AGS. Secretaría de Guerra, Legajos, 00217. En carpeta con tít. : Artillería, Cartagena, 1750: Almacenes de pólvora.; Tinta y colores a la aguada, encarnado, gris, amarillo y ocre.; Conservación [Muy Buena]. Explicación con clave alfabética.; Manuscrito sobre papel.; Contiene: [1] Plano y perfil de un cubierto proyectado en la batería de San Ysidro. [2]. Planos y perfiles de dos cubiertos proyectados en la Batería de Santa Florentina. [3] Planos y perfiles de los cubiertos proyectados en las baterías de San Leandro. [4] Plano y perfil del cubierto proyectado en la batería de San Carlos. [5] Plano y perfil de un cubierto proyectado en el Castillo. [6] Planos y perfiles de los cubiertos proyectados en las baterías de la plaza y la que se halla situada sobre la puerta del muelle. [7] Planos y perfiles de dos cubiertos proyectados en la batería de San Juan de la Poadera, a la parte de levante.
<b>Autor</b>	Fernández Urrutia, Francisco
<b>Referencias</b>	Sin publicar.
<b>Proveedor</b>	Catálogo Colectivo de la Red de Bibliotecas de los Archivos Estatales
<b>Identificador</b>	oai:rebae.mcu.es:181971
<b>Ejemplares</b>	Archivo General de Simancas. Signatura: MPD, 65, 102. Ubicación Anterior: SGU, 00217
<b>Acceso a imágenes</b>	<a href="http://www.mcu.es/ccbae/es/consulta/registro.cmd?id=181971">http://www.mcu.es/ccbae/es/consulta/registro.cmd?id=181971</a>
<b>Disponible</b>	Dominio Público Marcos 1.0 No Copyright






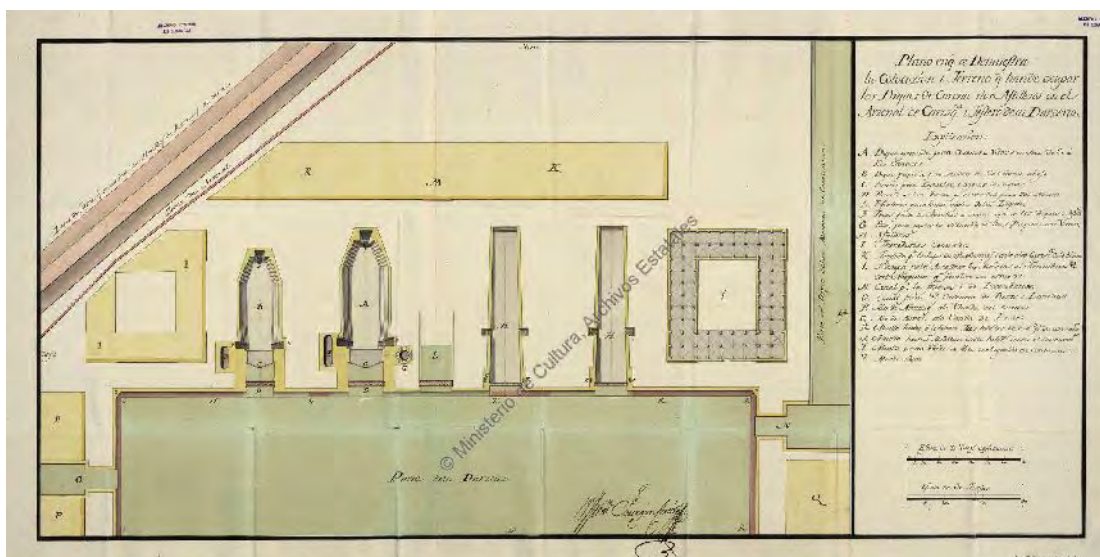
<b>Título</b>	<i>Planos y perfiles de un amazen de polvora con su cuerpo de guardia llamado Roldan...</i>
<b>Título alternativo</b>	Cartagena (Murcia). Almacenes de polvora. Planos. 1750
<b>Fecha de creación</b>	1750
<b>Descripción física</b>	1 plano : ms., col. ; 27 x 78 cm
<b>Descripción</b>	En el ángulo superior izquierdo: nº 2.; Inserta: P, Perfil que pasa por la línea M, N, Q; A, Perfil que pasa por la línea X, Z, S; B, Perfil que pasa por la línea M, N, O.; AGS. Secretaría de Guerra, Legajos, 00217. En carpeta con tít. : Artillería, Cartagena, 1750: Almacenes de pólvora.; Tinta y colores a la aguada, encarnado, gris y ocre.; Conservación [Muy Buena]. Explicación con clave alfabética.; Manuscrito sobre papel.
<b>Autor</b>	Fernández Urrutia, Francisco
<b>Referencias</b>	Sin publicar.
<b>Proveedor</b>	Catálogo Colectivo de la Red de Bibliotecas de los Archivos Estatales
<b>Identificador</b>	oai:rebae.mcu.es:181964
<b>Ejemplares</b>	
<b>Acceso a imágenes</b>	<a href="http://www.mcu.es/ccbae/es/consulta/registro.cmd?id=181964">http://www.mcu.es/ccbae/es/consulta/registro.cmd?id=181964</a>
<b>Disponible</b>	Dominio Público Marcos 1.0 No Copyright

Universitat d'Alacant  
Universidad de Alicante

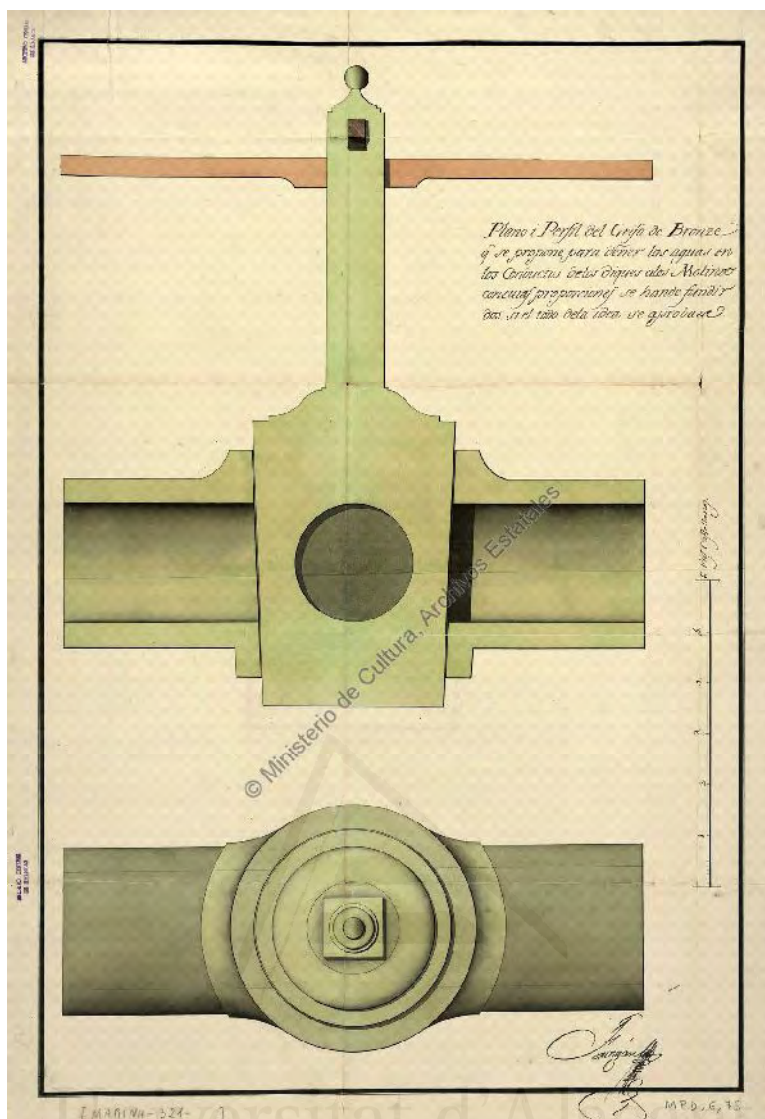




<b>Título</b>	<i>Plano, Perfil y Elevación de los Tinglados que se proyectan apoyados contra la Zerca del Arsenal de Cartagena</i>
<b>Título alternativo</b>	Cartagena (Murcia). Arsenales. Planos. 1751
<b>Fecha de creación</b>	1751
<b>Descripción física</b>	1 plano : ms., col. ; 34,5 x 52,7 cm
<b>Descripción</b>	Elevación sobre D. E. de las Arcadas de Tinglados Vistas dentro del Arsenal; Perfil de los Tinglados y conducto cortado de Dentro del Arsenal a la Calle Real; Escala también expresada en 202 mm. las 35 varas castellanas; AGS. Secretaría de Marina, 00376. Con carta de Feringan al Marqués de la Ensenada, Cartagena, 19 de octubre de 1751; Tinta y colores a la aguada, verde, azul, gris, ocre, amarillo y encarnado. Con explicación en clave alfabética.; Conservación [Muy Buena]; Manuscrito sobre papel.
<b>Autor</b>	Feringan Cortés, Sebastián
<b>Referencias</b>	Mapas, planos y dibujos (Años 1503-1805). Volumen I : p. 282
<b>Proveedor</b>	Catálogo Colectivo de la Red de Bibliotecas de los Archivos Estatales
<b>Identificador</b>	oai:rebae.mcu.es:178796
<b>Ejemplares</b>	Archivo General de Simancas. Signatura: MPD, 06, 084. Ubicación Anterior: SMA, 00376
<b>Acceso a imágenes</b>	<a href="http://www.mcu.es/ccbae/es/consulta/registro.cmd?id=178796">http://www.mcu.es/ccbae/es/consulta/registro.cmd?id=178796</a>
<b>Disponible</b>	Dominio Público Marcos 1.0 No Copyright

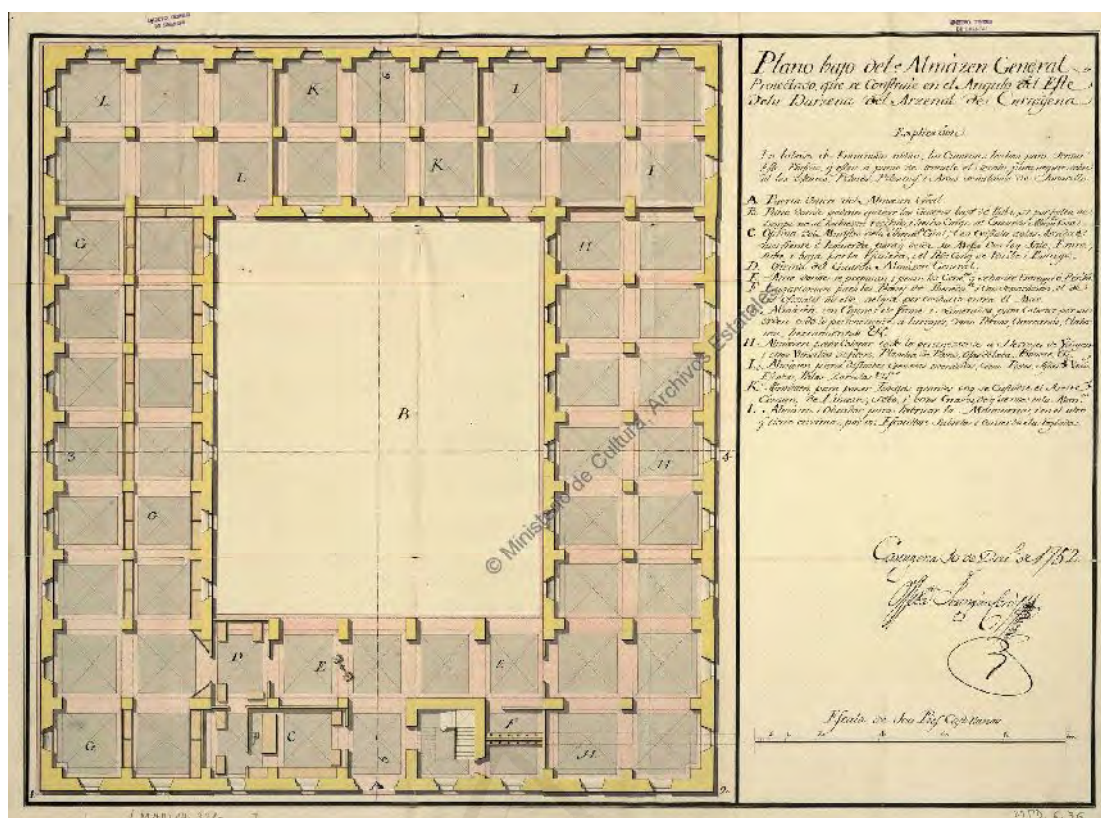


<b>Título</b>	<i>Plano en que se Demuestra la Colocazion i Terreno que hande ocupar los Diques de carena i los Astilleros en el Arsenal de Cartagena y Testero de su Darzena</i>
<b>Título alternativo</b>	Cartagena (Murcia). Arsenales. Planos. 1751
<b>Fecha de creación</b>	1751
<b>Descripción física</b>	1 plano : ms., col. ; 40 x 78 cm
<b>Descripción</b>	Escala también expresada en toesas.; AGS. Secretaría de Marina, 00376. Con carta de Feringan al Marqués de la Ensenada, Cartagena, 27 de octubre de 1751.; Tinta y colores a la aguada, azul, amarillo, ocre y encarnado. Con explicación en clave alfabética.; Conservación [Muy Buena]; Manuscrito sobre papel
<b>Autor</b>	Feringan Cortés, Sebastián
<b>Referencias</b>	Mapas, planos y dibujos (Años 1503-1805). Volumen I : p. 282
<b>Proveedor</b>	Catálogo Colectivo de la Red de Bibliotecas de los Archivos Estatales
<b>Identificador</b>	oai:rebae.mcu.es:182480
<b>Ejemplares</b>	Archivo General de Simancas. Signatura: MPD, 17, 017. Ubicación Anterior: SMA, 00376
<b>Acceso a imágenes</b>	<a href="http://www.mcu.es/ccbae/es/consulta/registro.cmd?id=182480">http://www.mcu.es/ccbae/es/consulta/registro.cmd?id=182480</a>
<b>Disponible</b>	Dominio Público Marcos 1.0 No Copyright

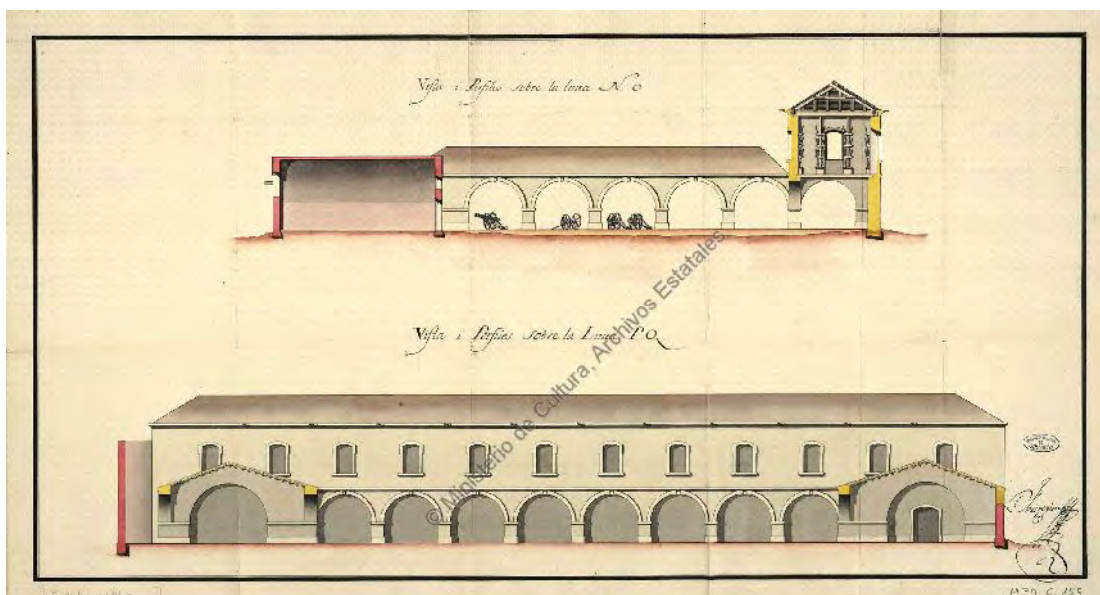


<b>Título</b>	<i>Plano y Perfil del Grifo de Bronce que se propone para detener las aguas de los diques a los Molinos [del Arsenal de Cartagena]...</i>
<b>Título alternativo</b>	Cartagena (Murcia). Arsenales. Planos. 1752
<b>Fecha de creación</b>	1752
<b>Descripción física</b>	1 dibujo : ms., col. ; 64,6 x 45 cm
<b>Descripción</b>	Escala [ca. 1:10]. 6 pies de Castilla [= 17,6 cm]; AGS. Secretaría de Marina, 00321. Con carta informe de D. Jorge Juan, de 30 de octubre 1752, y presupuesto y costo de Feringan.; Tinta y colores a la aguada, verde, gris y ocre. Con explicación.; Conservación [Muy Buena]; Manuscrito sobre papel.
<b>Autor</b>	Feringan Cortés, Sebastián
<b>Referencias</b>	Mapas, planos y dibujos (Años 1503-1805). Volumen I : p. 284
<b>Proveedor</b>	Catálogo Colectivo de la Red de Bibliotecas de los Archivos Estatales
<b>Identificador</b>	oai:rebae.mcu.es:178787
<b>Ejemplares</b>	Archivo General de Simancas. Signatura: MPD, 06, 075. Ubicación Anterior: SMA, 00321
<b>Acceso a imágenes</b>	<a href="http://www.mcu.es/ccbae/es/consulta/registro.cmd?id=178787">http://www.mcu.es/ccbae/es/consulta/registro.cmd?id=178787</a>
<b>Disponible</b>	Dominio Público Marcos 1.0 No Copyright

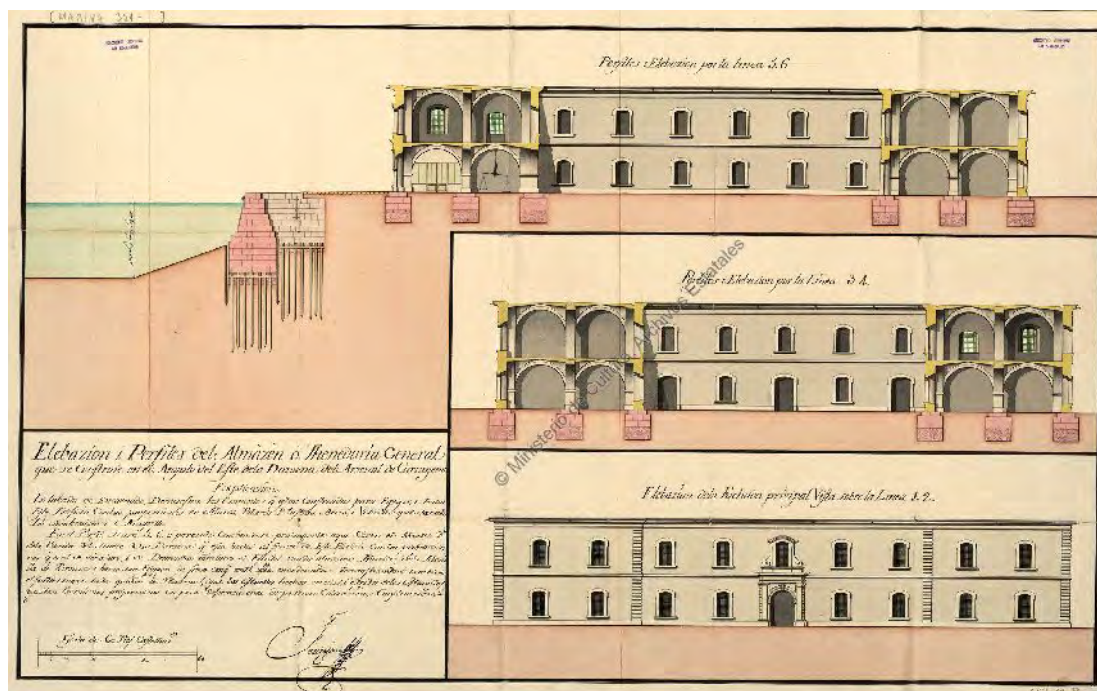




<b>Título</b>	<i>Plano bajo del Almacén General Proiectado que se Construye en el Angulo del Este dela Darzena del Arzenal de Cartagena</i>
<b>Título alternativo</b>	Cartagena (Murcia). Arsenales. Planos. 1752
<b>Fecha de creación</b>	10 de diciembre de 1752
<b>Descripción física</b>	1 plano : ms., col. ; 50,9 x 68,5 cm
<b>Descripción</b>	AGS. Secretaría de Marina, 00321. Con carta de Feringan, de 12 diciembre de 1752, dirigida al Marqués de la Ensenada.; Tinta y colores a la aguada, gris, amarillo y encarnado. Con explicación en clave alfabética.; Conservación [Muy Buena]; Manuscrito sobre papel.
<b>Autor</b>	Feringan Cortés, Sebastián
<b>Referencias</b>	Mapas, planos y dibujos (Años 1503-1805). Volumen I : p. 285
<b>Proveedor</b>	Catálogo Colectivo de la Red de Bibliotecas de los Archivos Estatales
<b>Identificador</b>	oai:rebae.mcu.es:178788
<b>Ejemplares</b>	Archivo General de Simancas. Signatura: MPD, 06, 076. Ubicación Anterior: SMA, 00321
<b>Acceso a imágenes</b>	<a href="http://www.mcu.es/ccbae/es/consulta/registro.cmd?id=178788">http://www.mcu.es/ccbae/es/consulta/registro.cmd?id=178788</a>
<b>Disponible</b>	Dominio Público Marcos 1.0 No Copyright

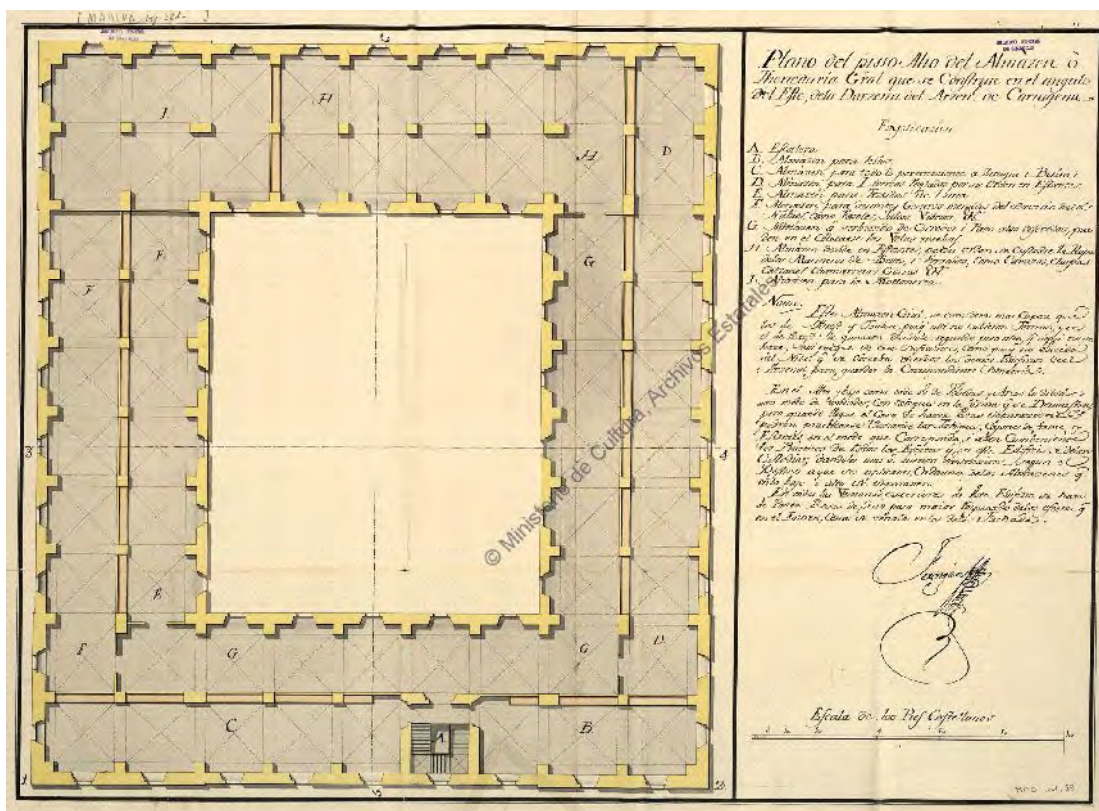


<b>Título</b>	<i>Vista i Perfiles sobre la línea N.O. ; Vista i Perfiles sobre la línea P. Q.</i>
<b>Título alternativo</b>	Cartagena (Murcia). Construcciones militares. Planos. 1752
<b>Fecha de creación</b>	1752
<b>Descripción física</b>	1 plano : ms., col. ; 36,6 x 67 cm
<b>Descripción</b>	AGS. Secretaría de Guerra, Legajos, 03481. Entre otros documentos, con carta de D. Sebastián Feringán Cortés al duque de Caylus, Cartagena, 1º de mayo de 1752.; Tinta y colores a la aguada, gris, ocre, amarillo y encarnado. Con rotulación; Conservación [Muy Buena]; Manuscrito sobre papel.
<b>Autor</b>	Feringan Cortés, Sebastián
<b>Referencias</b>	Mapas, planos y dibujos (Años 1503-1805). Volumen I : p. 124 Es parte de: Plano segundo en que se Demuestra la sala de Armas que se proyecta en la Casa del Rey destinada para los efectos de la Artillería de la Plaza de Cartagena. - [1752]
<b>Proveedor</b>	Catálogo Colectivo de la Red de Bibliotecas de los Archivos Estatales
<b>Identificador</b>	oai:rebae.mcu.es:178869
<b>Ejemplares</b>	Archivo General de Simancas. Signatura: MPD, 06, 159. Ubicación Anterior: SGU, 03481
<b>Acceso a imágenes</b>	<a href="http://www.mcu.es/ccbae/es/consulta/registro.cmd?id=178869">http://www.mcu.es/ccbae/es/consulta/registro.cmd?id=178869</a>
<b>Disponible</b>	Dominio Público Marcos 1.0 No Copyright

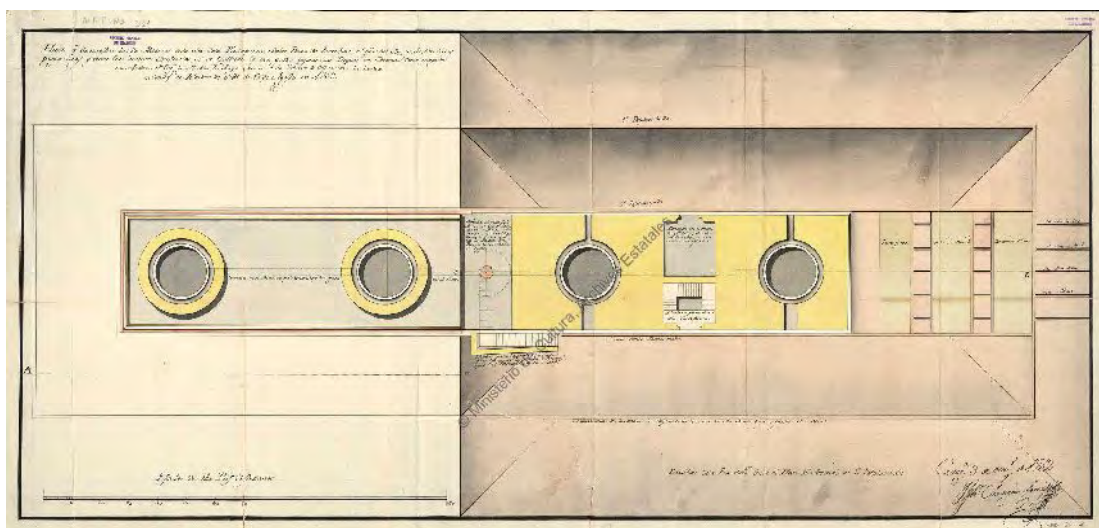


<b>Título</b>	<i>Elevación i Perfiles del Almacén o Theneduría General que se Construye en el Angulo Este de la Darzena del Arsenal de Cartagena</i>
<b>Título alternativo</b>	Cartagena (Murcia). Arsenales. Planos. 1752
<b>Fecha de creación</b>	1752
<b>Descripción física</b>	1 plano : ms., col. ; 51 x 81 cm
<b>Descripción</b>	Elevación de la Fachada principal Vista sobre la Línea 1. 2.; Perfiles i Elevación por la línea 3. 4.; Perfiles i Elevación por la línea 5. 6.; AGS. Secretaría de Marina, 00321. Con carta de Feringan al Marqués de la Ensenada, Cartagena, 12 de diciembre de 1752.; Tinta y colores a la aguada, azul, gris, amarillo, ocre y encarnado. Con explicación.; Conservación [Muy Buena]; Manuscrito sobre papel.
<b>Autor</b>	Feringan Cortés, Sebastián
<b>Referencias</b>	Mapas, planos y dibujos (Años 1503-1805). Volumen I : p. 285 Plano del piso Alto del Almacén o Teneduría General que se Construye en el ángulo del Este de la Dársena del Arsenal de Cartagena [MPD. 11/083]. - Perfiles del plano; En: Plano del piso Alto del Almacén o Teneduría General que se Construye en el ángulo del Este de la Dársena del Arsenal de Cartagena. - [1752]
<b>Proveedor</b>	Catálogo Colectivo de la Red de Bibliotecas de los Archivos Estatales
<b>Identificador</b>	oai:rebae.mcu.es:179573
<b>Ejemplares</b>	Archivo General de Simancas. Signatura: MPD, 11, 082. Ubicación Anterior: SMA, 00321
<b>Acceso a imágenes</b>	<a href="http://www.mcu.es/ccbae/es/consulta/registro.cmd?id=179573">http://www.mcu.es/ccbae/es/consulta/registro.cmd?id=179573</a>
<b>Disponible</b>	Dominio Público Marcos 1.0 No Copyright

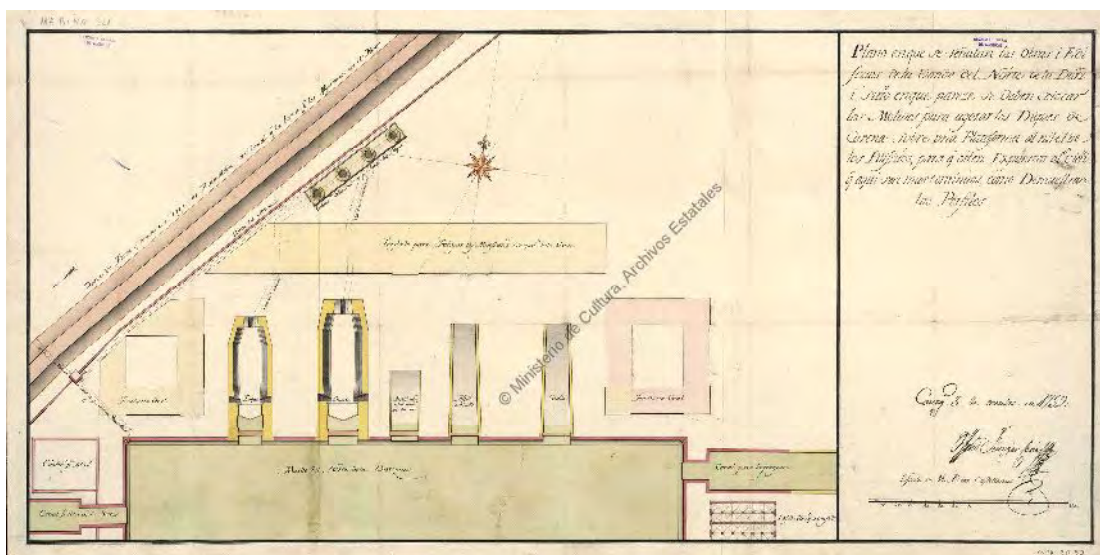




<b>Título</b>	<i>Plano del piso Alto del Almacén o Theneduría General que se Construye en el ángulo del Este de la Darzena del Arsenal de Cartagena</i>
<b>Título alternativo</b>	Cartagena (Murcia). Arsenales. Planos. 1752
<b>Fecha de creación</b>	1752
<b>Descripción física</b>	1 plano : ms., col. ; 51 x 69 cm
<b>Descripción</b>	AGS. Secretaría de Marina, 00321. Con carta de Feringan al Marqués de la Ensenada, Cartagena, 12 de diciembre de 1752.; Tinta y colores a la aguada, gris, amarillo. Con explicación en clave alfabética.; Conservación [Muy Buena]; Manuscrito sobre papel.
<b>Autor</b>	Feringan Cortés, Sebastián
<b>Referencias</b>	Mapas, planos y dibujos (Años 1503-1805). Volumen I: p. 285 Mapa relacionado con otro de tít.: Elevación i Perfiles del Almacén o Teneduría General que se Construye en el Angulo Este de la Dársena del Arsenal de Cartagena [MPD. 11/082]
<b>Proveedor</b>	Catálogo Colectivo de la Red de Bibliotecas de los Archivos Estatales
<b>Identificador</b>	oai:rebae.mcu.es:179574
<b>Ejemplares</b>	Archivo General de Simancas. Signatura: MPD, 11, 083. Ubicación Anterior: SMA, 00321
<b>Acceso a imágenes</b>	<a href="http://www.mcu.es/ccbae/es/consulta/registro.cmd?id=179574">http://www.mcu.es/ccbae/es/consulta/registro.cmd?id=179574</a>
<b>Disponible</b>	Dominio Público Marcos 1.0 No Copyright




<b>Título</b>	<i>Plano que Demuestra los de Molinos en lo alto de la Plataforma i de los Pozos de Bombas, al pisso del Arsenal, con cuas proporciones parece Combeniente Construilos, si se resolbiesse lo son para agotar los Diques de Carena</i>
<b>Título alternativo</b>	Cartagena (Murcia). Arsenales. Planos. 1752
<b>Fecha de creación</b>	3 de octubre de 1752
<b>Descripción física</b>	1 plano : ms., col. ; 45 x 94 cm
<b>Descripción</b>	AGS. Secretaría de Marina, 00321. Con carta informe de D. Jorge Juan, de 30 de octubre 1752, y presupuesto y costo de Feringan.; Tinta y colores a la aguada, gris, ocre y amarillo. Con rotulación.; Conservación [Muy Buena]; Manuscrito sobre papel
<b>Autor</b>	Feringan Cortés, Sebastián; Juan, Jorge (1713-1773)
<b>Referencias</b>	Mapas, planos y dibujos (Años 1503-1805). Volumen I : p. 283
<b>Proveedor</b>	Catálogo Colectivo de la Red de Bibliotecas de los Archivos Estatales
<b>Identificador</b>	oai:rebae.mcu.es:180862
<b>Ejemplares</b>	Archivo General de Simancas. Signatura: MPD, 20, 049. Ubicación Anterior: SMA, 00321
<b>Acceso a imágenes</b>	<a href="http://www.mcu.es/ccbae/es/consulta/registro.cmd?id=180862">http://www.mcu.es/ccbae/es/consulta/registro.cmd?id=180862</a>
<b>Disponible</b>	Dominio Público Marcos 1.0 No Copyright




<b>Título</b>	<i>Plano en que se Señalan las Obras i Edifizios de la Vanda del Norte de la Darzena i sitio enque parece se deben colocar los Molinos para agotar los Diques...</i>
<b>Título alternativo</b>	Cartagena (Murcia). Arsenales. Planos. 1752
<b>Fecha de creación</b>	1752
<b>Descripción física</b>	1 plano : ms., col. ; 45 x 89 cm
<b>Descripción</b>	AGS. Secretaría de Marina, 00321. Con carta informe de D. Jorge Juan, de 3 de octubre 1752, y presupuesto y costo de Feringan.; Tinta y colores a la aguada, azul, ocre amarillo y encarnado. Orientado con lis en rosa de ocho vientos. Con rotulación.; Conservación [Muy Buena]; Manuscrito sobre papel.
<b>Autor</b>	Feringan Cortés, Sebastián
<b>Referencias</b>	Mapas, planos y dibujos (Años 1503-1805). Volumen I : p. 284
<b>Proveedor</b>	Catálogo Colectivo de la Red de Bibliotecas de los Archivos Estatales
<b>Identificador</b>	oai:rebae.mcu.es:180863
<b>Ejemplares</b>	Archivo General de Simancas. Signatura: MPD, 20, 050. Ubicación Anterior: SMA, 00321
<b>Acceso a imágenes</b>	<a href="http://www.mcu.es/ccbae/es/consulta/registro.cmd?id=180863">http://www.mcu.es/ccbae/es/consulta/registro.cmd?id=180863</a>
<b>Disponible</b>	Dominio Público Marcos 1.0 No Copyright

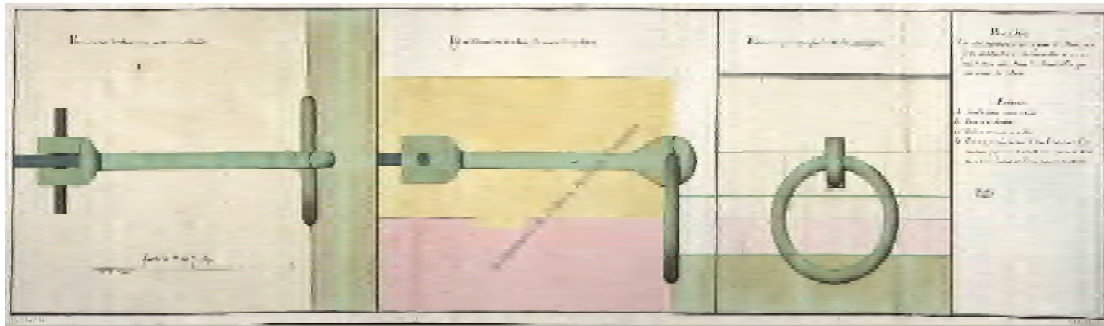




<b>Título</b>	<i>Vista y perfil sobre la línea A.B.C.D. de la plataforma en que se propone colocar los molinos, pozos y Bombas para que con el viento se agoten las aguas de los Diques de Carena según la idea de Don Jorge Juan</i>
<b>Título alternativo</b>	Cartagena (Murcia). Arsenales. Planos. 1752
<b>Fecha de creación</b>	1752
<b>Descripción física</b>	1 plano : ms., col. ; 45 x 94 cm
<b>Descripción</b>	AGS. Secretaría de Marina, 00321. Con carta informe de D. Jorge Juan, de 30 de octubre 1752, y presupuesto y costo de Feringan; Tinta y colores a la aguada, azul, gris, amarillo, ocre y encarnado; Conservación [Muy Buena]; Manuscrito sobre papel
<b>Autor</b>	Feringan Cortés, Sebastián
<b>Referencias</b>	Mapas, planos y dibujos (Años 1503-1805). Volumen I : p. 284
<b>Proveedor</b>	Catálogo Colectivo de la Red de Bibliotecas de los Archivos Estatales
<b>Identificador</b>	oai:rebae.mcu.es:180864
<b>Ejemplares</b>	Archivo General de Simancas. Signatura: MPD, 20, 051. Ubicación Anterior: SMA, 00321
<b>Acceso a imágenes</b>	<a href="http://www.mcu.es/ccbae/es/consulta/registro.cmd?id=180864">http://www.mcu.es/ccbae/es/consulta/registro.cmd?id=180864</a>
<b>Disponible</b>	Dominio Público Marcos 1.0 No Copyright




<b>Título</b>	<i>Perfil cortado desde el Dique Grande a los Molinos de las Bombas, en que se Demuestra el Conducto que pasa entre las Arcadas del Tinglado para agotar sus aguas... Demostración del Grifo de Bronce A que parece combeniente ponerlos dos Conductos para detener las Aguas de undique, quando combenga, aplicar los quatro Molinos a agotar un solo Dique</i>
<b>Título alternativo</b>	Cartagena (Murcia). Arsenales. Planos. 1752
<b>Fecha de creación</b>	1752
<b>Descripción física</b>	1 plano : ms., col. ; 46 x 97 cm
<b>Descripción</b>	AGS. Secretaría de Marina, 00321. Con carta informe de D. Jorge Juan, de 30 de octubre 1752, y presupuesto y costo de Feringan.; Tinta y colores a la aguada, verde, amarillo, gris, ocre y encarnado. Con rotulación.; Conservación [Muy Buena]; Manuscrito sobre papel.
<b>Autor</b>	Feringan Cortés, Sebastián
<b>Referencias</b>	Mapas, planos y dibujos (Años 1503-1805). Volumen I : p. 284
<b>Proveedor</b>	Catálogo Colectivo de la Red de Bibliotecas de los Archivos Estatales
<b>Identificador</b>	oai:rebae.mcu.es:180865
<b>Ejemplares</b>	Archivo General de Simancas. Signatura: MPD, 20, 052. Ubicación Anterior: SMA, 00321
<b>Acceso a imágenes</b>	<a href="http://www.mcu.es/ccbae/es/consulta/registro.cmd?id=180865">http://www.mcu.es/ccbae/es/consulta/registro.cmd?id=180865</a>
<b>Disponible</b>	Dominio Público Marcos 1.0 No Copyright



<b>Título</b>	<i>Plano y perfil con cuyas proporciones se han de formar los Moldes para fundir las Manillas o Aldabones de Bronze, que se han de poner en los Muelles del Arsenal de Cartagena para amarrar los Navíos</i>
<b>Título alternativo</b>	Cartagena (Murcia). Puertos. Planos. 1752
<b>Fecha de creación</b>	1752
<b>Descripción física</b>	1 plano : ms., col. ; 41 x 137 cm
<b>Descripción</b>	Escala [ca. 1:10]. 4 pies de Rey [= 24 cm ]; AGS. Secretaría de Guerra, Legajos, 00732. Entre otros documentos, con carta de D. José María Sanesi al Marqués de la Ensenada, Sevilla, 7 de marzo de 1752.; Tinta y colores. Con explicación; Manuscrito sobre papel.
<b>Autor</b>	
<b>Referencias</b>	
<b>Proveedor</b>	Catálogo Colectivo de la Red de Bibliotecas de los Archivos Estatales
<b>Identificador</b>	oai:rebae.mcu.es:183632
<b>Ejemplares</b>	Archivo General de Simancas. Signatura: MPD, 50, 022. Ubicación Anterior: SGU, 00732
<b>Acceso a imágenes</b>	<a href="http://www.mcu.es/ccbae/es/consulta/registro.cmd?id=183632">http://www.mcu.es/ccbae/es/consulta/registro.cmd?id=183632</a>
<b>Disponible</b>	Dominio Público Marcos 1.0 No Copyright

Universitat d'Alacant  
Universidad de Alicante





**Título** *Perfil cortado a lo largo del dique sobre la línea C.D.E. del Arsenal de Cartagena*

**Título alternativo** Cartagena (Murcia). Arsenales. Planos. 1753

**Fecha de creación** 1753

**Descripción física** 1 plano : ms., col. ; 21 x 83 cm

**Descripción** AGS. Secretaría de Marina, 00322. Con carta y explicación de D. Sebastián Feringan al Marqués de la Ensenada, Cartagena, 18 de julio de 1753.; Tinta y colores a la aguada, verde, ocre, gris, amarillo y encarnado. Con rotulación.; Conservación [Muy Buena]; Manuscrito sobre papel.

**Autor** Feringan Cortés, Sebastián

**Referencias** Mapas, planos y dibujos (Años 1503-1805). Volumen I : p. 286

**Proveedor** Catálogo Colectivo de la Red de Bibliotecas de los Archivos Estatales

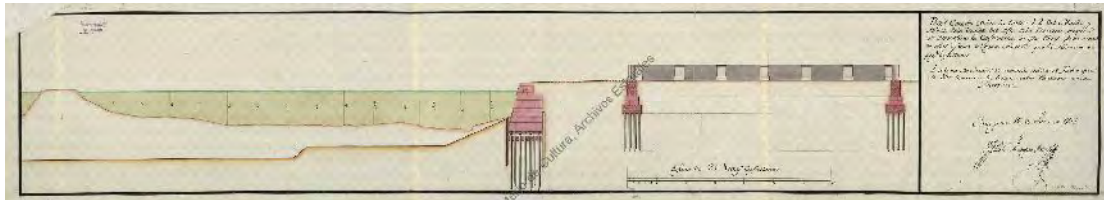
**Identificador** oai:rebae.mcu.es:179690

**Ejemplares** Archivo General de Simancas. Signatura: MPD, 12, 051. Ubicación Anterior: SMA, 00322

**Acceso a imágenes** <http://www.mcu.es/ccbae/es/consulta/registro.cmd?id=179690>

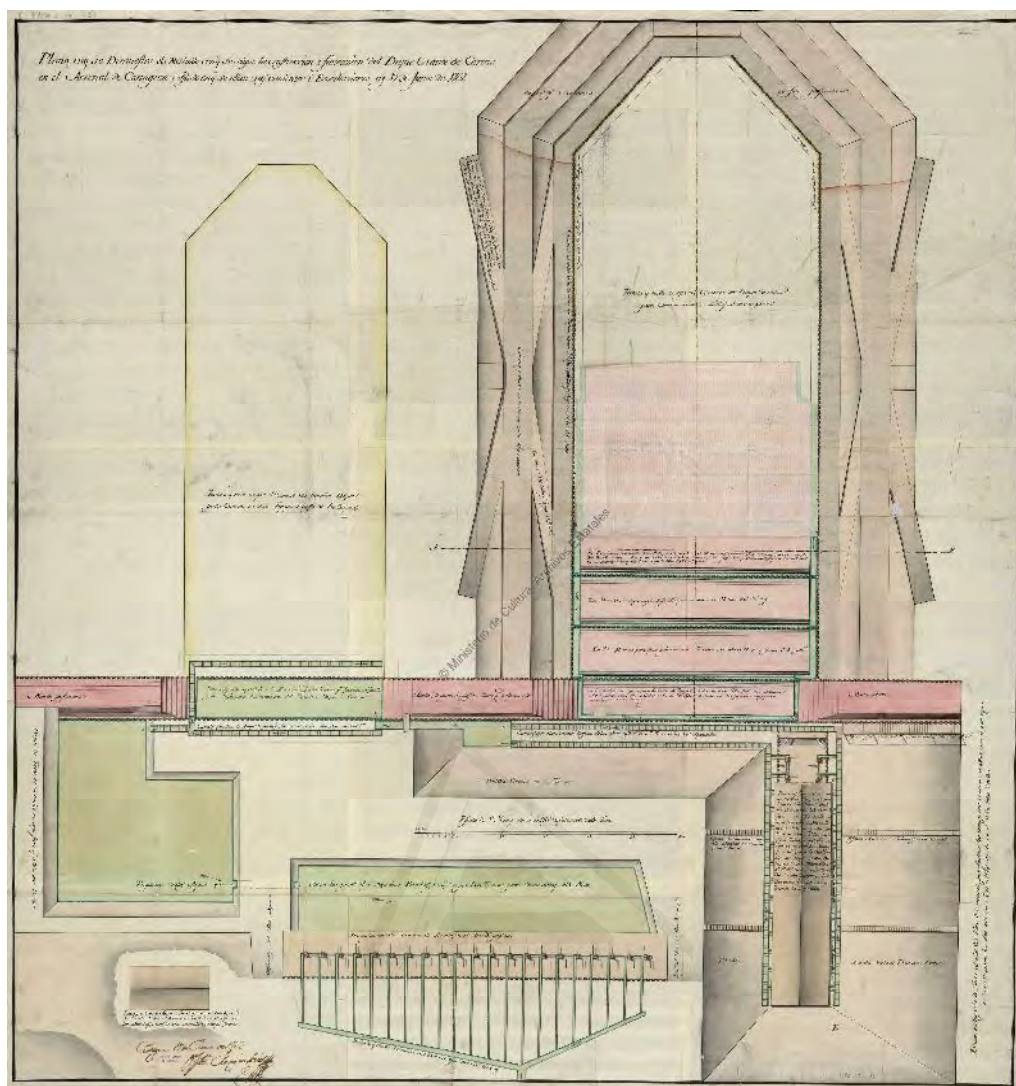
**Disponible** Dominio Público Marcos 1.0 No Copyright

Universitat d'Alacant  
Universidad de Alicante




<b>Título</b>	Perfil cortado sobre la línea 1-2 del muelle y almacenes de la banda E. con la construcción y estado actual de las obras y fondo de agua del arsenal de Cartagena
<b>Título alternativo</b>	Cartagena (Murcia). Arsenales. Planos. 1753
<b>Fecha de creación</b>	16 de enero de 1753
<b>Descripción física</b>	1 plano : ms., col. ; 111 x 22 cm
<b>Descripción</b>	AGS. Secretaría de Marina, 00322. Con carta de don Sebastián Feringan Cortés dirigida al Marqués de la Ensenada, Cartagena, 16 de enero de 1753, y explicación detallada del mismo; Tinta y colores. Con explicación; Manuscrito sobre papel.
<b>Autor</b>	Feringan Cortés, Sebastián
<b>Referencias</b>	Mapas, planos y dibujos (Años 1503-1805). Volumen I : p. 285
<b>Proveedor</b>	Catálogo Colectivo de la Red de Bibliotecas de los Archivos Estatales
<b>Identificador</b>	oai:rebae.mcu.es:180998
<b>Ejemplares</b>	Archivo General de Simancas. Signatura: MPD, 22, 012. Ubicación Anterior: SMA, 00322
<b>Acceso a imágenes</b>	<a href="http://www.mcu.es/ccbae/es/consulta/registro.cmd?id=180998">http://www.mcu.es/ccbae/es/consulta/registro.cmd?id=180998</a>
<b>Disponible</b>	Dominio Público Marcos 1.0 No Copyright

Universitat d'Alacant  
Universidad de Alicante



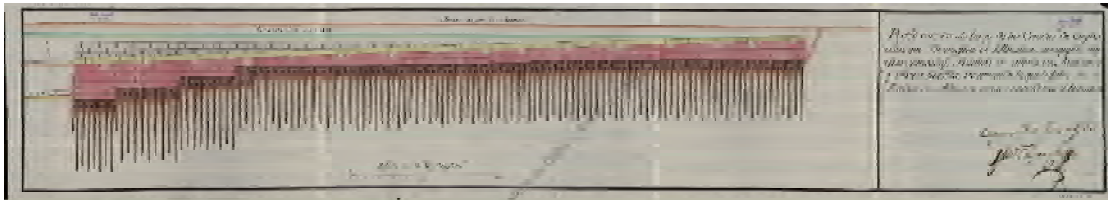
<b>Título</b>	<i>Plano que demuestra el método que se sigue para la construcción del dique grande de carena en el arsenal de Cartagena y estado de sus cimientos y excavaciones</i>
<b>Título alternativo</b>	Cartagena (Murcia). Arsenales. Planos. 1753
<b>Fecha de creación</b>	1753 (Cartagena, 19 de junio de 1753)
<b>Descripción física</b>	1 plano : ms., col. ; 114 x 107 cm
<b>Descripción</b>	AGS. Secretaría de Marina, 00322. Con un planito sobrepuesto del pavimento que queda hecho. Con carta de D. Sebastián Feringan dirigida al Marqués de la Ensenada, Cartagena, 19 de junio de 1753; Tinta y colores. Con explicación; Manuscrito sobre papel.
<b>Autor</b>	Feringan Cortés, Sebastián
<b>Referencias</b>	Mapas, planos y dibujos (Años 1503-1805). Volumen I : p. 286
<b>Proveedor</b>	Catálogo Colectivo de la Red de Bibliotecas de los Archivos Estatales
<b>Identificador</b>	oai:rebae.mcu.es:180999
<b>Ejemplares</b>	Archivo General de Simancas. Signatura: MPD, 22, 013. Ubicación Anterior: SMA, 00322
<b>Acceso a imágenes</b>	<a href="http://www.mcu.es/ccbae/es/catalogo_imagenes/grupo.cmd?path=3630">http://www.mcu.es/ccbae/es/catalogo_imagenes/grupo.cmd?path=3630</a>
<b>Disponible</b>	Dominio Público Marcos 1.0 No Copyright





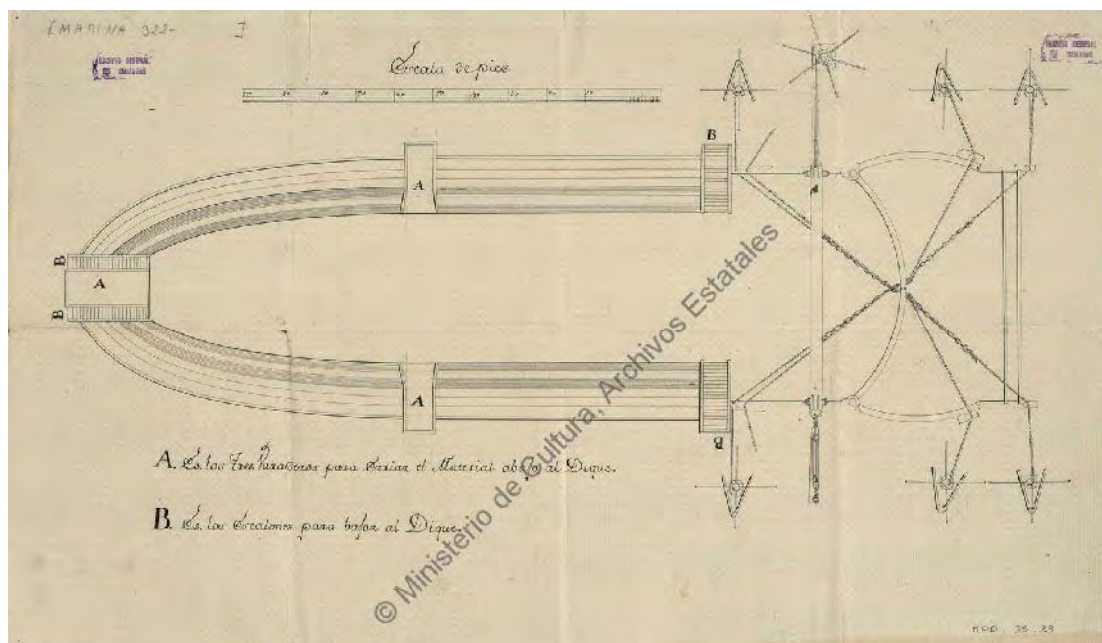
<b>Título</b>	Perfil cortado a lo ancho del dique del Arsenal de Cartagena sobre la línea AD
<b>Título alternativo</b>	Cartagena (Murcia). Arsenales. Planos. 1753
<b>Fecha de creación</b>	1753
<b>Descripción física</b>	1 plano : ms., col. ; 23 x 58 cm
<b>Descripción</b>	AGS. Secretaría de Marina, 00322. Con carta y explicación de D. Sebastián Feringan al Marqués de la Ensenada, Cartagena, 18 de julio de 1753; Tinta y colores. Con explicación; Manuscrito sobre papel.
<b>Autor</b>	Feringan Cortés, Sebastián
<b>Referencias</b>	Mapas, planos y dibujos (Años 1503-1805). Volumen I : p. 286
<b>Proveedor</b>	Catálogo Colectivo de la Red de Bibliotecas de los Archivos Estatales
<b>Identificador</b>	oai:rebae.mcu.es:181137
<b>Ejemplares</b>	Archivo General de Simancas. Signatura: MPD, 25, 031. Ubicación Anterior: SMA, 00322
<b>Acceso a imágenes</b>	<a href="http://www.mcu.es/ccbae/es/consulta/registro.cmd?id=181137">http://www.mcu.es/ccbae/es/consulta/registro.cmd?id=181137</a>
<b>Disponible</b>	Dominio Público Marcos 1.0 No Copyright

Universitat d'Alacant  
Universidad de Alicante



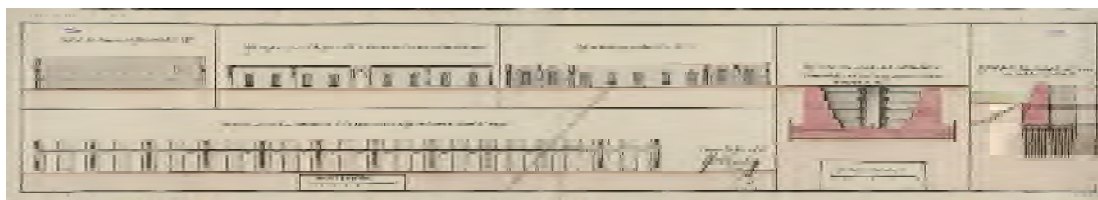
<b>Título</b>	<i>Perfil cortado a lo largo de las gradas de construcción que demuestra el estacado y hormigón en que están fundadas...</i>
<b>Título alternativo</b>	Cartagena (Murcia). Arsenales. Planos. 1753
<b>Fecha de creación</b>	18 de julio de 1753
<b>Descripción física</b>	1 plano : ms., col. ; 22 x 117 cm
<b>Descripción</b>	AGS. Secretaría de Marina, 00322. Con carta y explicación de D. Sebastián Feringan al Marqués de la Ensenada, Cartagena, 18 de julio de 1753; Tinta y colores. Con explicación somera; Manuscrito sobre papel.
<b>Autor</b>	Feringan Cortés, Sebastián
<b>Referencias</b>	Mapas, planos y dibujos (Años 1503-1805). Volumen I : p. 287
<b>Proveedor</b>	Catálogo Colectivo de la Red de Bibliotecas de los Archivos Estatales
<b>Identificador</b>	oai:rebae.mcu.es:181138
<b>Ejemplares</b>	Archivo General de Simancas. Signatura: MPD, 25, 032. Ubicación Anterior: SMA, 00322
<b>Acceso a imágenes</b>	<a href="http://www.mcu.es/ccbae/es/consulta/resultados_busqueda.cmd?tipo_busqueda=mapas_planos_dibujos&amp;posicion=5&amp;forma=ficha&amp;id=69973">http://www.mcu.es/ccbae/es/consulta/resultados_busqueda.cmd?tipo_busqueda=mapas_planos_dibujos&amp;posicion=5&amp;forma=ficha&amp;id=69973</a>
<b>Disponible</b>	Dominio Público Marcos 1.0 No Copyright

Universitat d'Alacant  
Universidad de Alicante




<b>Título</b>	<i>Reparación de las puertas del dique de Cartagena</i>
<b>Título alternativo</b>	Cartagena (Murcia). Arsenales. Planos. 1753
<b>Fecha de creación</b>	1753
<b>Descripción física</b>	1 plano : ms., col. ; 29 x 50 cm
<b>Descripción</b>	AGS. Secretaría de Marina, 00322. Con carta de D. Eduardo Bryant a don Alonso Pérez Delgado, Cartagena, 22 de agosto de 1753; Tinta negra. Con rotulación; Manuscrito sobre papel.
<b>Autor</b>	Bryant, Edward
<b>Referencias</b>	Mapas, planos y dibujos (Años 1503-1805). Volumen I : p. 304
<b>Proveedor</b>	Catálogo Colectivo de la Red de Bibliotecas de los Archivos Estatales
<b>Identificador</b>	oai:rebae.mcu.es:181139
<b>Ejemplares</b>	Archivo General de Simancas. Signatura: MPD, 25, 033. Ubicación Anterior: SMA, 00322
<b>Acceso a imágenes</b>	<a href="http://www.mcu.es/ccbae/es/consulta/registro.cmd?id=181139">http://www.mcu.es/ccbae/es/consulta/registro.cmd?id=181139</a>
<b>Disponibile</b>	Dominio Público Marcos 1.0 No Copyright






<b>Título</b>	<i>Perfiles de los almacenes del E. sobre la línea 5-6; de la teneduría general por la línea 7-8; del dique de carena cortado por la línea 9-10 que se acaba de construir en el arsenal i por las circunstancias de su obra es el mejor que ai en Europa; del muelle y muralla sobre el frente del puerto cortado sobre la línea 11-12 del plano general y vista de la teneduría general que se está construyendo y de la fachada y obra de los once almacenes de la parte E.</i>
<b>Título alternativo</b>	Cartagena (Murcia). Arsenales. Planos. 1754
<b>Fecha de creación</b>	8 de julio de 1754
<b>Descripción física</b>	1 plano : ms., col. ; 31 x 174 cm
<b>Descripción</b>	Inserta: Perfil del dique de carena cortado por la línea 9-10 que se acaba de construir en el arsenal de Cartagena. Escala [ca. 1:130]. 20 varas castellanas [= 13,3 cm]; AGS. Secretaría de Marina, 00323. Con carta de Feringan al Marqués de la Ensenada de 9 de julio; Tinta y colores. Con indicaciones; Manuscrito sobre papel.
<b>Autor</b>	Feringan Cortés, Sebastián
<b>Referencias</b>	Mapas, planos y dibujos (Años 1503-1805). Volumen I : p. 288
<b>Proveedor</b>	Catálogo Colectivo de la Red de Bibliotecas de los Archivos Estatales
<b>Identificador</b>	oai:rebae.mcu.es:180947
<b>Ejemplares</b>	Archivo General de Simancas. Signatura: MPD, 21, 042. Ubicación Anterior: SMA, 00323
<b>Acceso a imágenes</b>	<a href="http://www.mcu.es/ccbae/es/consulta/registro.cmd?id=180947">http://www.mcu.es/ccbae/es/consulta/registro.cmd?id=180947</a>
<b>Disponible</b>	Dominio Público Marcos 1.0 No Copyright

Universitat d'Alacant  
Universidad de Alicante



<b>Título</b>	<i>Vistas y perfiles de los almacenes del O. y de los tres almacenes separados sobre la línea 3-4; altura de la obra de los almacenes de desarmado del O.; de los tres almacenes separados por el canal en la banda O.</i>
<b>Título alternativo</b>	Cartagena (Murcia). Arsenales. Planos. 1754
<b>Fecha de creación</b>	1754
<b>Descripción física</b>	1 plano : ms., col. ; 32 x 145 cm
<b>Descripción</b>	AGS. Secretaría de Marina, 00323. Con carta de Feringan al Marqués de la Ensenada, Cartagena, 9 de julio de 1754; Tinta y colores. Con indicaciones; Manuscrito sobre papel.
<b>Autor</b>	Feringan Cortés, Sebastián
<b>Referencias</b>	Mapas, planos y dibujos (Años 1503-1805). Volumen I : p. 288
<b>Proveedor</b>	Catálogo Colectivo de la Red de Bibliotecas de los Archivos Estatales
<b>Identificador</b>	oai:rebae.mcu.es:180948
<b>Ejemplares</b>	Archivo General de Simancas. Signatura: MPD, 21, 043. Ubicación Anterior: SMA, 00323
<b>Acceso a imágenes</b>	<a href="http://www.mcu.es/ccbae/es/consulta/resultados_busqueda.cmd?tipo_busqueda=mapas_planos_dibujos&amp;posicion=13&amp;forma=ficha&amp;id=70129">http://www.mcu.es/ccbae/es/consulta/resultados_busqueda.cmd?tipo_busqueda=mapas_planos_dibujos&amp;posicion=13&amp;forma=ficha&amp;id=70129</a>
<b>Disponible</b>	Dominio Público Marcos 1.0 No Copyright

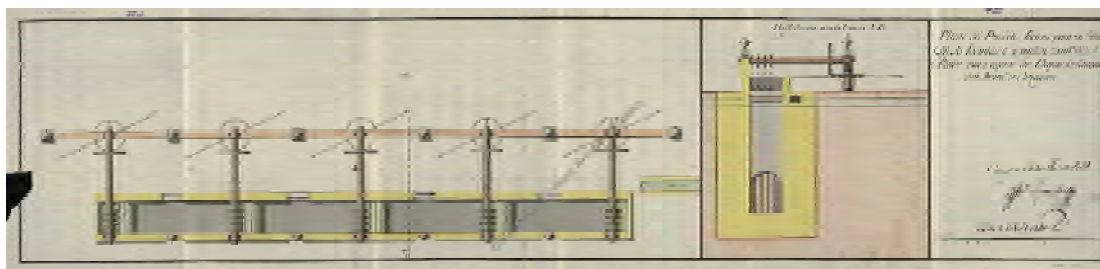
Universitat d'Alacant  
Universidad de Alicante



<b>Título</b>	<i>Perfiles y elevaciones del estado de las obras del arsenal de Cartagena</i>
<b>Título alternativo</b>	Cartagena (Murcia). Arsenales. Planos. 1754
<b>Fecha de creación</b>	15 de febrero de 1754
<b>Descripción física</b>	1 plano : ms. ; 32 x 123 cm
<b>Descripción</b>	AGS. Secretaría de Marina, 00323. Con carta de D. Sebastián Feringan al Marqués de la Ensenada de 19 de febrero de 1754. Falta el plano general al que hace referencia la documentación; Tinta y colores. Con indicaciones; Manuscrito sobre papel.
<b>Autor</b>	Feringan Cortés, Sebastián
<b>Referencias</b>	Mapas, planos y dibujos (Años 1503-1805). Volumen I : p. 287
<b>Proveedor</b>	Catálogo Colectivo de la Red de Bibliotecas de los Archivos Estatales
<b>Identificador</b>	oai:rebae.mcu.es:180990
<b>Ejemplares</b>	Archivo General de Simancas. Signatura: MPD, 22, 004. Ubicación Anterior: SMA, 00323
<b>Acceso a imágenes</b>	<a href="http://www.mcu.es/ccbae/es/consulta/resultados_busqueda.cmd?tipo_busqueda=mapas_planos_dibujos&amp;posicion=4&amp;forma=ficha&amp;id=70016">http://www.mcu.es/ccbae/es/consulta/resultados_busqueda.cmd?tipo_busqueda=mapas_planos_dibujos&amp;posicion=4&amp;forma=ficha&amp;id=70016</a>
<b>Disponible</b>	Dominio Público Marcos 1.0 No Copyright

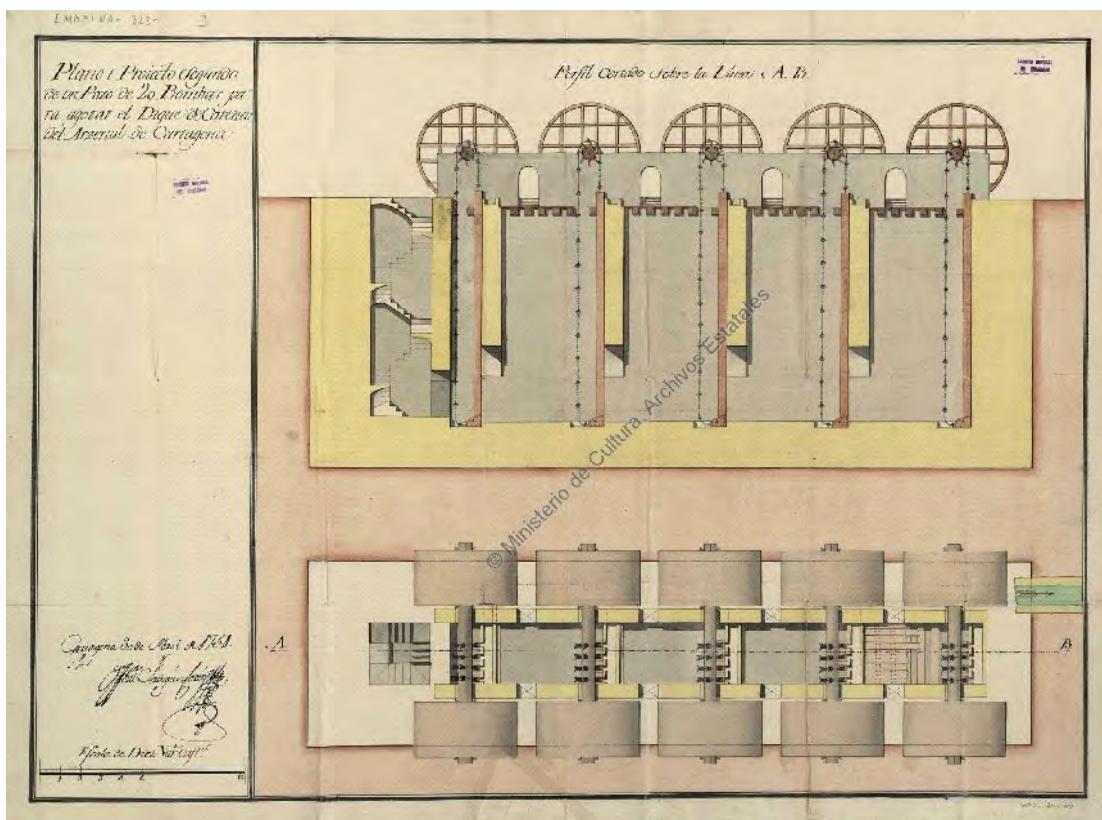
Universitat d'Alacant  
 Universidad de Alicante



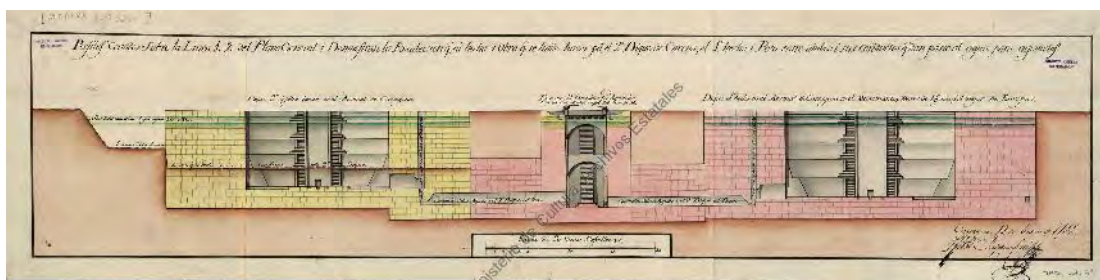


<b>Título</b>	<i>Plano del proyecto tercero para un pozo con 20 bombas que se pueden usar con mulas para agotar los diques de carena del arsenal de Cartagena</i>
<b>Título alternativo</b>	Cartagena (Murcia). Arsenales. Planos. 1754
<b>Fecha de creación</b>	30 de abril de 1754
<b>Descripción física</b>	1 plano : ms., col. ; 33 x 133 cm
<b>Descripción</b>	AGS. Secretaría de Marina, 00323. Con carta y explicación de Feringan al Marqués de la Ensenada, Cartagena, 30 de abril de 1754. El primer proyecto de que trata la documentación no se ha hallado; Tinta y colores. Con explicación; Manuscrito sobre papel.
<b>Autor</b>	Feringan Cortés, Sebastián
<b>Referencias</b>	Mapas, planos y dibujos (Años 1503-1805). Volumen I : p. 287
<b>Proveedor</b>	Catálogo Colectivo de la Red de Bibliotecas de los Archivos Estatales
<b>Identificador</b>	oai:rebae.mcu.es:180991
<b>Ejemplares</b>	Archivo General de Simancas. Signatura: MPD, 22, 005. Ubicación Anterior: SMA, 00323
<b>Acceso a imágenes</b>	<a href="http://www.mcu.es/ccbae/es/consulta/registro.cmd?id=180991">http://www.mcu.es/ccbae/es/consulta/registro.cmd?id=180991</a>
<b>Disponible</b>	Dominio Público Marcos 1.0 No Copyright

Universitat d'Alacant  
Universidad de Alicante




<b>Título</b>	<i>Plano y proyecto segundo de un pozo de 20 bombas para agotar el dique de carena del Arsenal de Cartagena [Material cartográfico]</i>
<b>Título alternativo</b>	Cartagena (Murcia). Arsenales. Planos. 1754
<b>Fecha de creación</b>	1754 (Cartagena, 30 de abril 1754)
<b>Descripción física</b>	1 plano : ms., col. ; 53 x 72 cm
<b>Descripción</b>	AGS. Secretaría de Marina, 00323. Con carta y explicación de Feringan al Marqués de la Ensenada, Cartagena, 30 de abril de 1754.; Tinta y colores. Con indicación; Manuscrito sobre papel
<b>Autor</b>	Feringan Cortés, Sebastián
<b>Referencias</b>	Mapas, planos y dibujos (Años 1503-1805). Volumen I : p. 287
<b>Proveedor</b>	Catálogo Colectivo de la Red de Bibliotecas de los Archivos Estatales
<b>Identificador</b>	oai:rebae.mcu.es:181264
<b>Ejemplares</b>	Archivo General de Simancas. Signatura: MPD, 24, 035. Ubicación Anterior: SMA, 00323
<b>Acceso a imágenes</b>	<a href="http://www.mcu.es/ccbae/es/consulta/registro.cmd?id=181264">http://www.mcu.es/ccbae/es/consulta/registro.cmd?id=181264</a>
<b>Disponible</b>	Dominio Público Marcos 1.0 No Copyright



<b>Título</b>	<i>Perfiles cortados sobre la Línea 1.2. del Plano General que Demuestran la Excavación que ai i Obra que se hade hazer para el 2º Dique de Carena, el 1º hecho i Pozo entre ambos i sus Conductos que dan paso al agua para agotarlos</i>
<b>Título alternativo</b>	Cartagena (Murcia). Arsenales. Planos. 1755
<b>Fecha de creación</b>	12 de enero de 1755
<b>Descripción física</b>	1 plano : ms., col. ; 22 x 86 cm
<b>Descripción</b>	AGS. Secretaría de Marina, 00325. Con carta y explicación detallada del plano del citado Feringan a don Julián de Arriaga, de 15 y 12 de enero, respectivamente; Tinta y colores a la aguada, gris, verde, amarillo, ocre y encarnado. Con rotulación.; Conservación [Muy Buena]; Manuscrito sobre papel.
<b>Autor</b>	Feringan Cortés, Sebastián
<b>Referencias</b>	Mapas, planos y dibujos (Años 1503-1805). Volumen I : p. 289
<b>Proveedor</b>	Catálogo Colectivo de la Red de Bibliotecas de los Archivos Estatales
<b>Identificador</b>	oai:rebae.mcu.es:179570
<b>Ejemplares</b>	Archivo General de Simancas. Signatura: MPD, 11, 079. Ubicación Anterior: SMA, 00325
<b>Acceso a imágenes</b>	<a href="http://www.mcu.es/ccbae/es/consulta/registro.cmd?id=179570">http://www.mcu.es/ccbae/es/consulta/registro.cmd?id=179570</a>
<b>Disponible</b>	Dominio Público Marcos 1.0 No Copyright


Universitat d'Alacant  
Universidad de Alicante





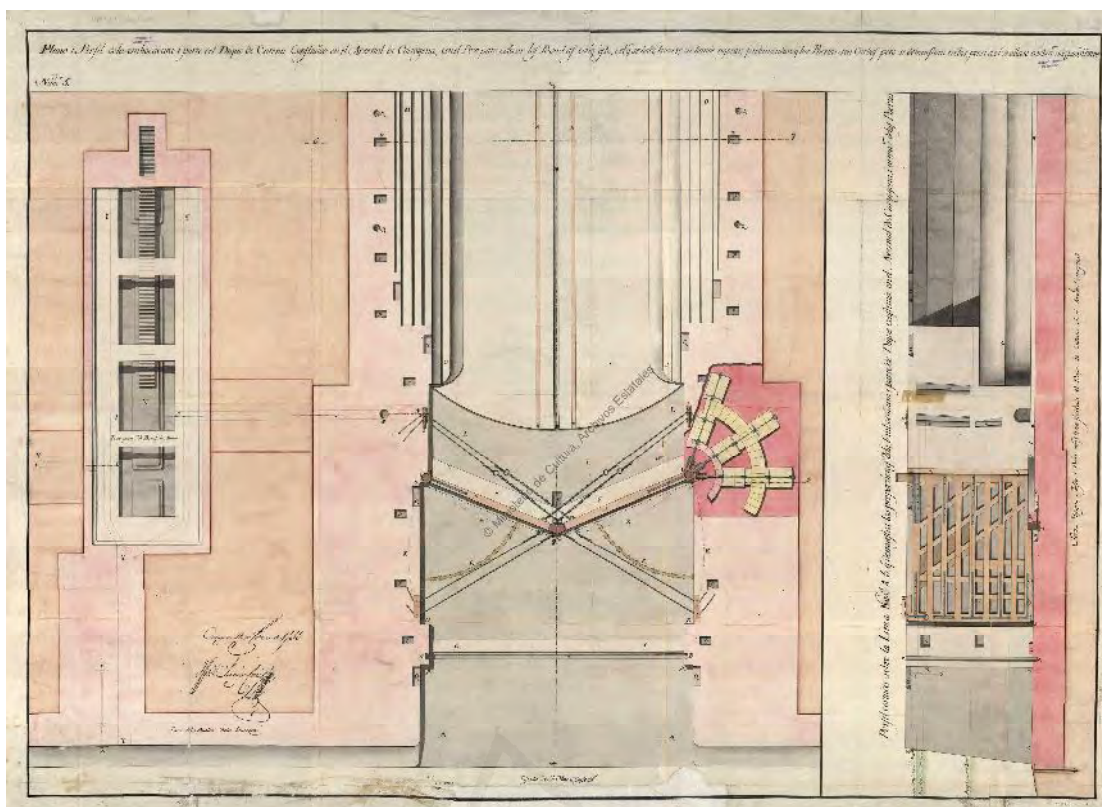
<b>Título</b>	<i>Perfil de los almacenes de desarmo de la banda Este ; Elevación de la fachada de la teneduría general que se construye sobre el muelle de la banda Norte ; Perfiles y vista de la teneduría sobre la línea del plano general N.º 7, 8; Elevación de la fachada de los once almacenes de desarmo que se construyen sobre el muelle del E</i>
<b>Título alternativo</b>	Cartagena (Murcia). Arsenales. Planos. 1755
<b>Fecha de creación</b>	12 de enero de 1755
<b>Descripción física</b>	1 plano : ms., col. ; 33 x 121 cm
<b>Descripción</b>	Inserta: 1º, 2º, 3º y 4º; AGS. Secretaría de Marina, 00325. Con carta y explicación detallada del plano del citado Feringan a don Julián de Arriaga, de 15 y 12 de enero, respectivamente; Tinta y colores, amarillo, gris y encarnado.; Conservación [Muy Buena]; Manuscrito sobre papel.
<b>Autor</b>	Feringan Cortés, Sebastián
<b>Referencias</b>	Mapas, planos y dibujos (Años 1503-1805). Volumen I : p. 289
<b>Proveedor</b>	Catálogo Colectivo de la Red de Bibliotecas de los Archivos Estatales
<b>Identificador</b>	oai:rebae.mcu.es:180911
<b>Ejemplares</b>	Archivo General de Simancas. Signatura: MPD, 21, 006. Ubicación Anterior: SMA, 00325
<b>Acceso a imágenes</b>	<a href="http://www.mcu.es/ccbae/es/consulta/registro.cmd?id=180911">http://www.mcu.es/ccbae/es/consulta/registro.cmd?id=180911</a>
<b>Disponible</b>	Dominio Público Marcos 1.0 No Copyright

Universitat d'Alacant  
Universidad de Alicante



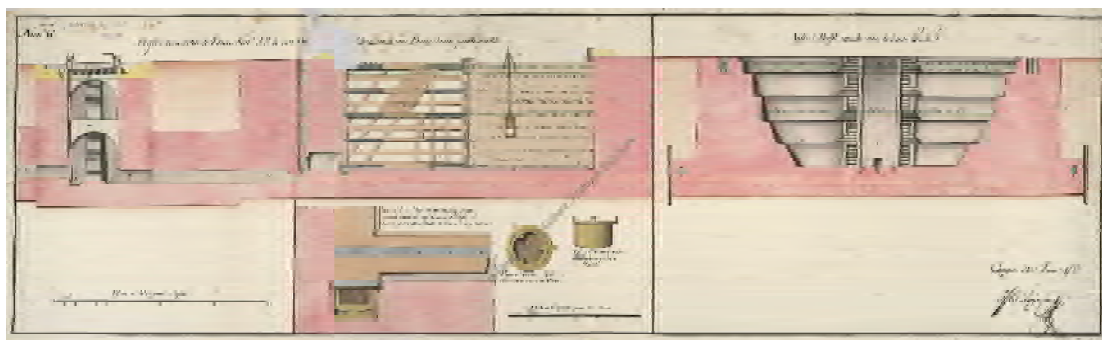
<b>Título</b>	<i>Perfil sobre las líneas 3, 4, 5 y 6 del plano general que demuestra el estado de la obra de los once almacenes y de los tres separados; y elevación de los 14 almacenes y arcadas de la banda O. del arsenal de Cartagena</i>
<b>Título alternativo</b>	Cartagena (Murcia). Arsenales. Planos. 1755
<b>Fecha de creación</b>	1755
<b>Descripción física</b>	1 plano : ms., col. ; 30 x 143 cm
<b>Descripción</b>	AGS. Secretaría de Marina, 00325. Con carta y explicación detallada del plano del citado Feringan a don Julián de Arriaga, de 15 y 12 de enero, respectivamente; Tinta y colores. Con explicación; Manuscrito sobre papel.
<b>Autor</b>	Feringan Cortés, Sebastián
<b>Referencias</b>	Mapas, planos y dibujos (Años 1503-1805). Volumen I : p. 289
<b>Proveedor</b>	Catálogo Colectivo de la Red de Bibliotecas de los Archivos Estatales
<b>Identificador</b>	oai:rebae.mcu.es:180912
<b>Ejemplares</b>	Archivo General de Simancas. Signatura: MPD, 21, 007. Ubicación Anterior: SMA, 00325
<b>Acceso a imágenes</b>	<a href="http://www.mcu.es/ccbae/es/consulta/resultados_busqueda.cmd?tipo_busqueda=mapas_planos_dibujos&amp;posicion=7&amp;forma=ficha&amp;id=70113">http://www.mcu.es/ccbae/es/consulta/resultados_busqueda.cmd?tipo_busqueda=mapas_planos_dibujos&amp;posicion=7&amp;forma=ficha&amp;id=70113</a>
<b>Disponible</b>	Dominio Público Marcos 1.0 No Copyright

Universitat d'Alacant  
Universidad de Alicante



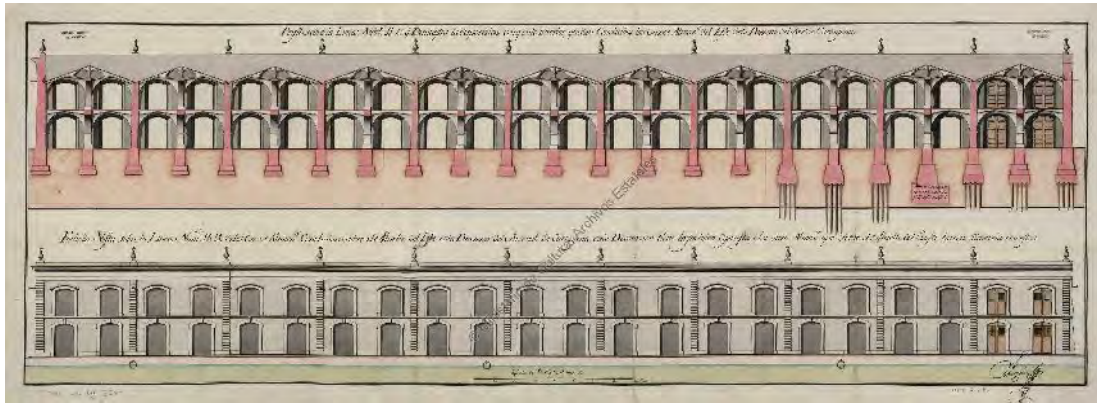
<b>Título</b>	<i>Plano y perfil de la embocadura y parte del dique de carena del arsenal de Cartagena con el pozo para colocar las bombas</i>
<b>Título alternativo</b>	Cartagena (Murcia). Arsenales. Planos. 1755
<b>Fecha de creación</b>	24 de febrero de 1755
<b>Descripción física</b>	1 plano : ms., col. ; 85 x 117 cm
<b>Descripción</b>	AGS. Secretaría de Marina, 00325. Carta de Feringan a D. Julián de Arriaga, de Cartagena, 24 de febrero, y amplia explicación; Tinta y colores. Con explicación; Manuscrito sobre papel.
<b>Autor</b>	Feringan Cortés, Sebastián
<b>Referencias</b>	Mapas, planos y dibujos (Años 1503-1805). Volumen I : p. 290
<b>Proveedor</b>	Catálogo Colectivo de la Red de Bibliotecas de los Archivos Estatales
<b>Identificador</b>	oai:rebae.mcu.es:180913
<b>Ejemplares</b>	Archivo General de Simancas. Signatura: MPD, 21, 008. Ubicación Anterior: SMA, 00325
<b>Acceso a imágenes</b>	<a href="http://www.mcu.es/ccbae/es/consulta/registro.cmd?id=180913">http://www.mcu.es/ccbae/es/consulta/registro.cmd?id=180913</a>
<b>Disponible</b>	Dominio Público Marcos 1.0 No Copyright






<b>Título</b>	<i>Perfiles cortados sobre la línea 1, 2, 3, 6, 7 con demostración del armazón de una puerta del arsenal de Cartagena</i>
<b>Título alternativo</b>	Cartagena (Murcia). Arsenales. Planos. 1755
<b>Fecha de creación</b>	1755 (Cartagena, 24 de febrero de 1755)
<b>Descripción física</b>	1 plano : ms., col. ; 43 x 134 cm
<b>Descripción</b>	Incluye plano del Gorrón y tejuelo de bronce.; Escala de los perfiles de 260 mm las 20 varas. y para las piezas del gorrón y tejuelo de 160 mms los 6 pies castellanos.; AGS. Secretaría de Marina, 00325. Con carta y explicación de Feringan, Cartagena, 24 de febrero de 1755, a don Julián de Arriaga.; Tinta y colores. Con explicación; Manuscrito sobre papel.
<b>Autor</b>	Feringan Cortés, Sebastián
<b>Referencias</b>	Mapas, planos y dibujos (Años 1503-1805). Volumen I : p. 290
<b>Proveedor</b>	Catálogo Colectivo de la Red de Bibliotecas de los Archivos Estatales
<b>Identificador</b>	oai:rebae.mcu.es:180914
<b>Ejemplares</b>	Archivo General de Simancas. Signatura: MPD, 21, 009. Ubicación Anterior: SMA, 00325
<b>Acceso a imágenes</b>	<a href="http://www.mcu.es/ccbae/es/consulta/registro.cmd?id=180914">http://www.mcu.es/ccbae/es/consulta/registro.cmd?id=180914</a>
<b>Disponible</b>	Dominio Público Marcos 1.0 No Copyright

Universitat d'Alacant  
 Universidad de Alicante



<b>Título</b>	<i>Perfil sobre la línea 11-12 que demuestra la disposición con que en lo interior quedan concluidos los once almacenes del Este de la dársena del arsenal de Cartagena y hachada y vista sobre la línea 13-14 de los once almacenes concluidos sobre el muelle del E. y los once almacenes que sobre el muelle del O. hacen simetría con éstos</i>
<b>Título alternativo</b>	Cartagena (Murcia). Arsenales. Planos. 1756
<b>Fecha de creación</b>	1756
<b>Descripción física</b>	1 plano : ms., col. ; 39 x 105 cm
<b>Descripción</b>	AGS. Secretaría de Marina, 00326. Con carta de Feringan a don Julián de Arriaga, Cartagena, 10 de febrero de 1756; Tinta y colores. Con indicaciones; Manuscrito sobre papel.
<b>Autor</b>	Feringan Cortés, Sebastián
<b>Referencias</b>	Mapas, planos y dibujos (Años 1503-1805). Volumen I : p. 291
<b>Proveedor</b>	Catálogo Colectivo de la Red de Bibliotecas de los Archivos Estatales
<b>Identificador</b>	oai:rebae.mcu.es:180940
<b>Ejemplares</b>	Archivo General de Simancas. Signatura: MPD, 21, 035. Ubicación Anterior: SMA, 00326
<b>Acceso a imágenes</b>	<a href="http://www.mcu.es/ccbae/es/consulta/registro.cmd?id=180940">http://www.mcu.es/ccbae/es/consulta/registro.cmd?id=180940</a>
<b>Disponible</b>	Dominio Público Marcos 1.0 No Copyright

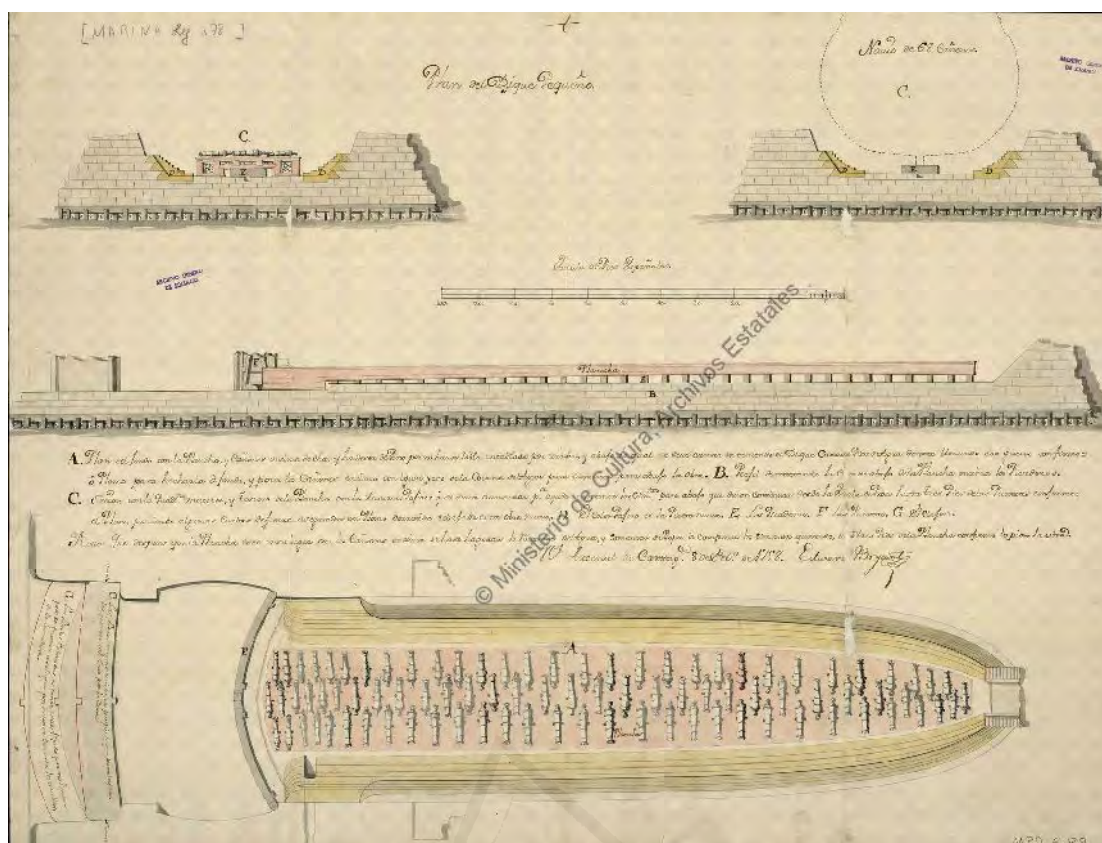
Universidad de Alicante




<b>Título</b>	<i>Perfil y vista interior sobre la línea 9-10 del plano general de la teneduría general acabada en el Arsenal de Cartagena y su fachada</i>
<b>Título alternativo</b>	Cartagena (Murcia). Arsenales. Planos. 1756
<b>Fecha de creación</b>	1756
<b>Descripción física</b>	1 plano : ms., col. ; 36 x 51 cm
<b>Descripción</b>	AGS. Secretaría de Marina, 00326. Con carta de Feringan a don Julián de Arriaga, Cartagena, 10 de febrero de 1756; Tinta y colores. Con rotulación; Manuscrito sobre papel.
<b>Autor</b>	Feringan Cortés, Sebastián
<b>Referencias</b>	Mapas, planos y dibujos (Años 1503-1805). Volumen I : p. 290
<b>Proveedor</b>	Catálogo Colectivo de la Red de Bibliotecas de los Archivos Estatales
<b>Identificador</b>	oai:rebae.mcu.es:181127
<b>Ejemplares</b>	Archivo General de Simancas. Signatura: MPD, 25, 021. Ubicación Anterior: SMA, 00326
<b>Acceso a imágenes</b>	<a href="http://www.mcu.es/ccbae/es/consulta/registro.cmd?id=181127">http://www.mcu.es/ccbae/es/consulta/registro.cmd?id=181127</a>
<b>Disponible</b>	Dominio Público Marcos 1.0 No Copyright





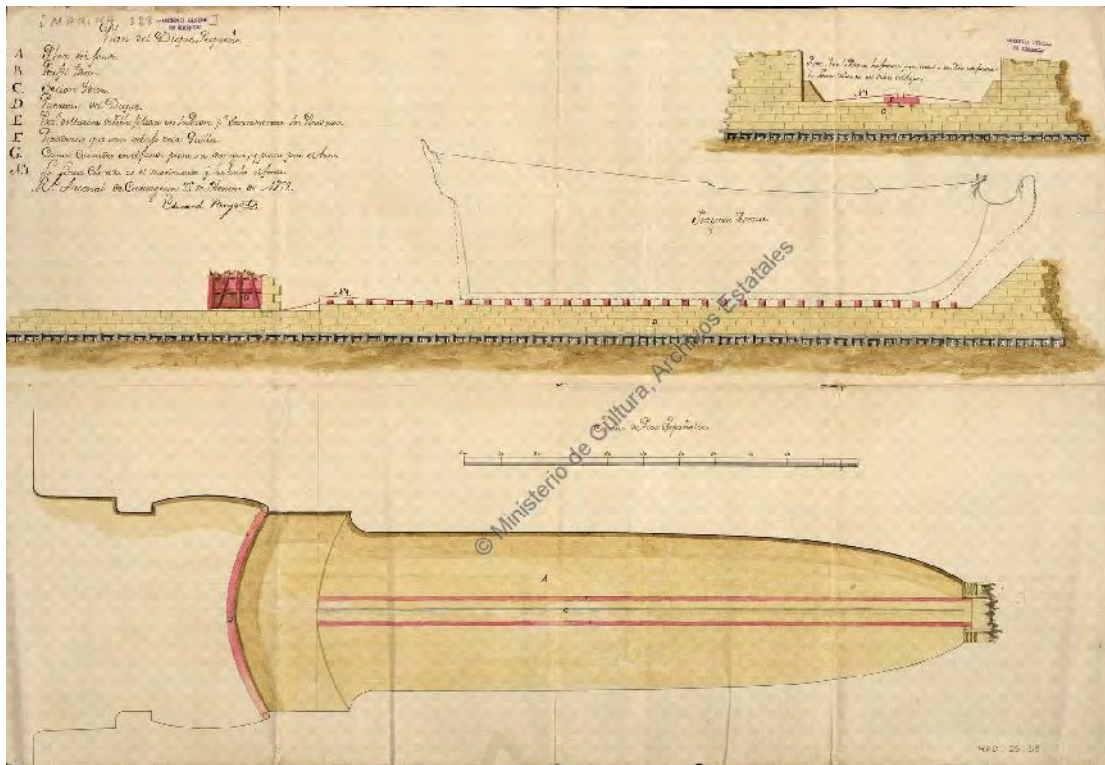


<b>Título</b>	<i>Plano del Dique pequeño de Cartagena</i>
<b>Título alternativo</b>	Cartagena (Murcia). Arsenales. Planos. 1758
<b>Fecha de creación</b>	8 de febrero de 1758
<b>Descripción física</b>	1 plano : ms., col. ; 46,6 x 61,5 cm
<b>Descripción</b>	AGS. Secretaría de Marina, 00328. Con carta de Bryant a don Julián de Arriaga, Cartagena, 8 de febrero de 1758; Tinta y colores. Con explicación; Manuscrito sobre papel.
<b>Autor</b>	Bryant, Edward
<b>Referencias</b>	Mapas, planos y dibujos (Años 1503-1805). Volumen I : p. 305
<b>Proveedor</b>	Catálogo Colectivo de la Red de Bibliotecas de los Archivos Estatales
<b>Identificador</b>	oai:rebae.mcu.es:178801
<b>Ejemplares</b>	Archivo General de Simancas. Signatura: MPD, 06, 089. Ubicación Anterior: SMA, 00328
<b>Acceso a imágenes</b>	<a href="http://www.mcu.es/ccbae/es/consulta/registro.cmd?id=178801">http://www.mcu.es/ccbae/es/consulta/registro.cmd?id=178801</a>
<b>Disponible</b>	Dominio Público Marcos 1.0 No Copyright

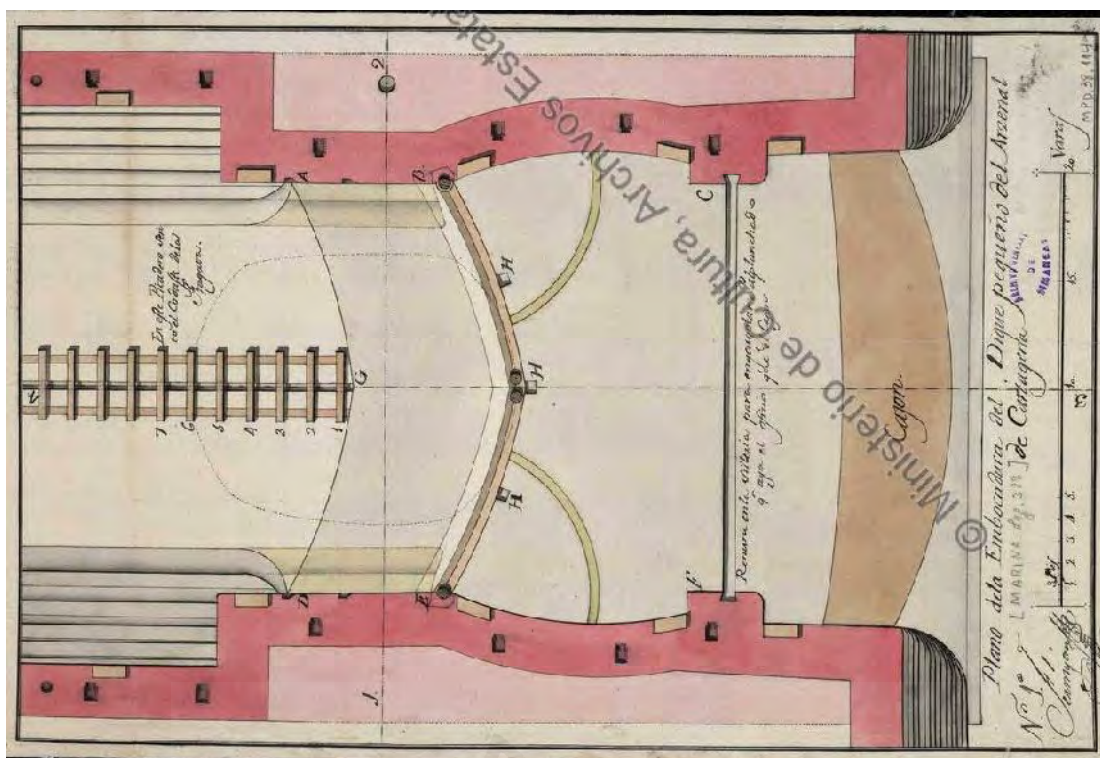


<b>Título</b>	<i>Perfil que Demuestra la Avertura que se haze al frente del Dique grande de Carena para pasar los Navios ael por el Dique que del mismo Terreno se dexo para Contener el Mar</i>
<b>Título alternativo</b>	Cartagena (Murcia). Puertos. Planos. 1758
<b>Fecha de creación</b>	11 de enero de 1758
<b>Descripción física</b>	1 plano : ms., col. ; 22 x 37 cm
<b>Descripción</b>	AGS. Secretaría de Marina, 00328. Con carta de Feringan a don Julián de Arriaga, Cartagena, 11 de enero de 1758.; Tinta y colores a la aguada, azul, ocre y amarillo.; Conservación [Muy Buena]; Manuscrito sobre papel.
<b>Autor</b>	Feringan Cortés, Sebastián
<b>Referencias</b>	Mapas, planos y dibujos (Años 1503-1805). Volumen I : p. 304
<b>Proveedor</b>	Catálogo Colectivo de la Red de Bibliotecas de los Archivos Estatales
<b>Identificador</b>	oai:rebae.mcu.es:180134
<b>Ejemplares</b>	Archivo General de Simancas. Signatura: MPD, 15, 069. Ubicación Anterior: SMA, 00328
<b>Acceso a imágenes</b>	<a href="http://www.mcu.es/ccbae/es/consulta/registro.cmd?id=180134">http://www.mcu.es/ccbae/es/consulta/registro.cmd?id=180134</a>
<b>Disponibile</b>	Dominio Público Marcos 1.0 No Copyright

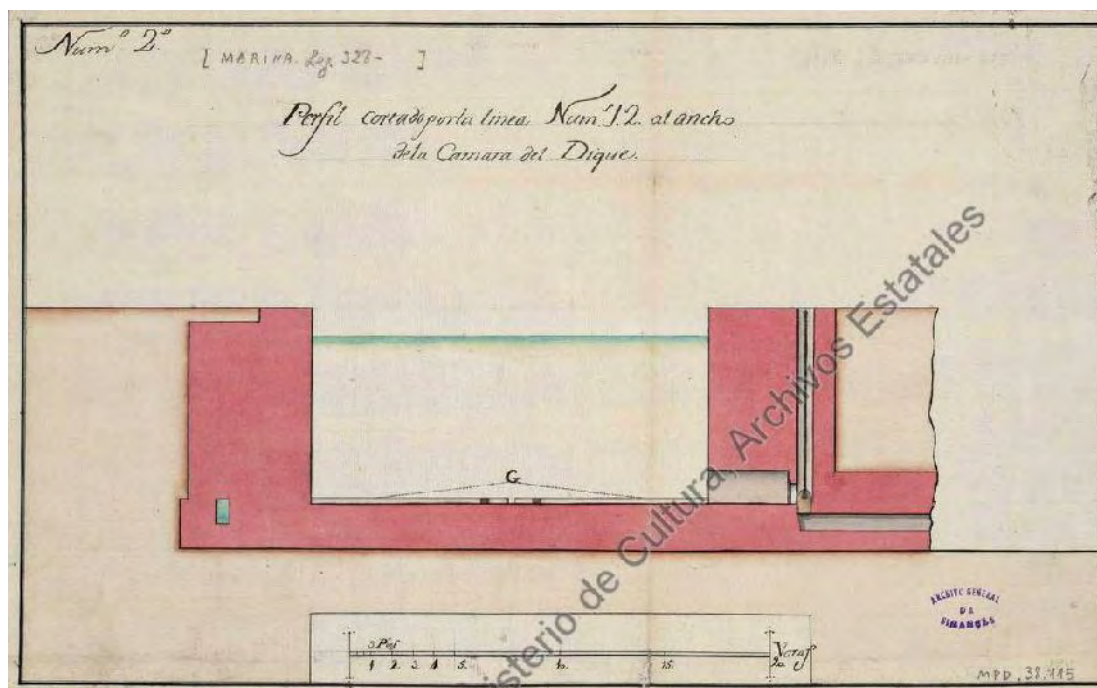




<b>Título</b>	<i>Plano del dique pequeño de carenar del Arsenal de Cartagena</i>
<b>Título alternativo</b>	Cartagena (Murcia). Arsenales. Planos. 1758
<b>Fecha de creación</b>	25 de enero de 1758
<b>Descripción física</b>	1 plano : ms., col. ; 43 x 63 cm
<b>Descripción</b>	AGS. Secretaría de Marina, 00328. Con carta de D. Eduardo Bryant a don Francisco Barrero de 25 enero de 1758; Tinta y colores. Con explicación; Manuscrito sobre papel.
<b>Autor</b>	Bryant, Edward
<b>Referencias</b>	Mapas, planos y dibujos (Años 1503-1805). Volumen I : p. 292
<b>Proveedor</b>	Catálogo Colectivo de la Red de Bibliotecas de los Archivos Estatales
<b>Identificador</b>	oai:rebae.mcu.es:181142
<b>Ejemplares</b>	Archivo General de Simancas. Signatura: MPD, 25, 038. Ubicación Anterior: SMA, 00328
<b>Acceso a imágenes</b>	<a href="http://www.mcu.es/ccbae/es/consulta/resultados_busqueda.cmd?tipo_búsqueda=mapas_planos_dibujos&amp;posicion=12&amp;forma=ficha&amp;id=69985">http://www.mcu.es/ccbae/es/consulta/resultados_busqueda.cmd?tipo_búsqueda=mapas_planos_dibujos&amp;posicion=12&amp;forma=ficha&amp;id=69985</a>
<b>Disponible</b>	Dominio Público Marcos 1.0 No Copyright

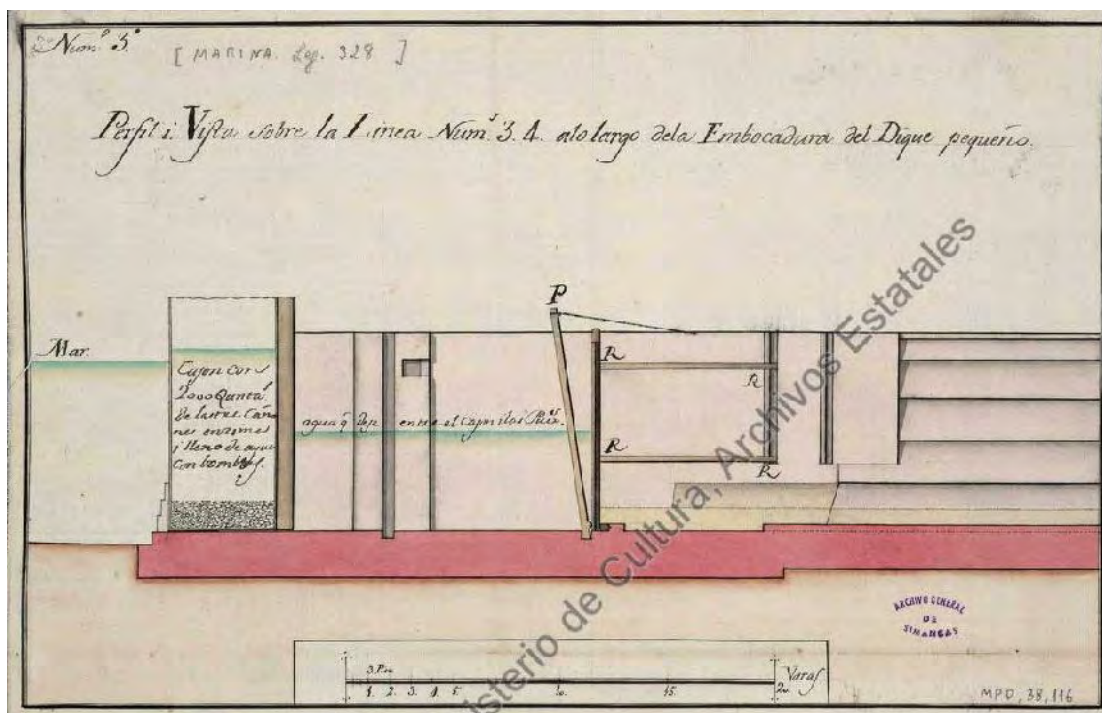


<b>Título</b>	<i>Plano de la Embocadura del Dique pequeño del Arsenal de Cartagena</i>
<b>Título alternativo</b>	Cartagena (Murcia). Arsenales. Planos. 1758
<b>Fecha de creación</b>	1758
<b>Descripción física</b>	1 plano : ms., col. ; 23 x 34 cm
<b>Descripción</b>	Se ha escogido la vara castellana; AGS. Secretaría de Marina, 00328. Con carta de Sebastián Feringan Cortés al Excmo. Sr. Julián de Arriaga, Cartagena, 14 de febrero de 1758; Tinta y colores a la aguada. Con explicación; Manuscrito sobre papel.
<b>Autor</b>	Feringan Cortés, Sebastián
<b>Referencias</b>	Mapas, planos y dibujos (Años 1503-1805). Volumen I : p. 292
<b>Proveedor</b>	Catálogo Colectivo de la Red de Bibliotecas de los Archivos Estatales
<b>Identificador</b>	oai:rebae.mcu.es:182317
<b>Ejemplares</b>	Archivo General de Simancas. Signatura: MPD, 38, 114. Ubicación Anterior: SMA, 00328
<b>Acceso a imágenes</b>	<a href="http://www.mcu.es/ccbae/es/consulta/registro.cmd?id=182317">http://www.mcu.es/ccbae/es/consulta/registro.cmd?id=182317</a>
<b>Disponible</b>	Dominio Público Marcos 1.0 No Copyright

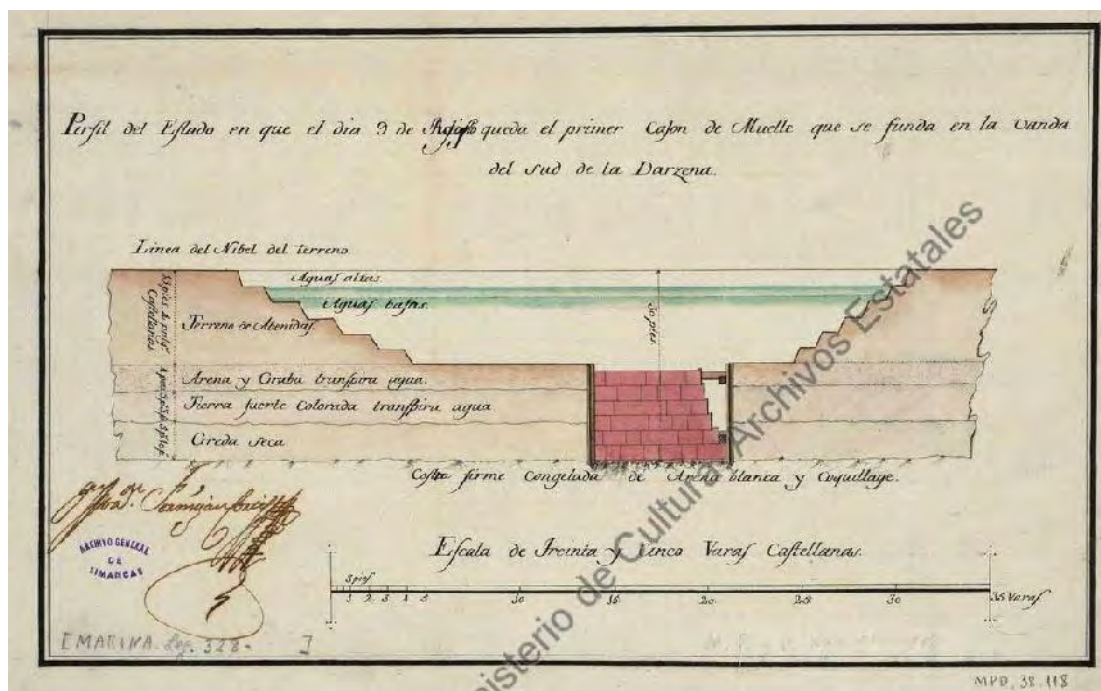


<b>Título</b>	<i>Perfil cortado por la línea Numero 1. 2. al ancho de la Cámara del Dique</i>
<b>Título alternativo</b>	Cartagena (Murcia). Arsenales. Planos. 1758
<b>Fecha de creación</b>	1758
<b>Descripción física</b>	1 plano : ms., col. ; 35 x 22 cm
<b>Descripción</b>	Se ha escogido la vara castellana; AGS. Secretaría de Marina, 00328. Con carta de Sebastián Feringan Cortés al Excmo. Sr. Julián de Arriaga, Cartagena, 14 de febrero de 1758; Tinta y colores a la aguada. Con rotulación; Manuscrito sobre papel.
<b>Autor</b>	Feringan Cortés, Sebastián
<b>Referencias</b>	Mapas, planos y dibujos (Años 1503-1805). Volumen I : p. 292
<b>Proveedor</b>	Catálogo Colectivo de la Red de Bibliotecas de los Archivos Estatales
<b>Identificador</b>	oai:rebae.mcu.es:182318
<b>Ejemplares</b>	Archivo General de Simancas. Signatura: MPD, 38, 115. Ubicación Anterior: SMA, 00328
<b>Acceso a imágenes</b>	<a href="http://www.mcu.es/ccbae/es/consulta/registro.cmd?id=182318">http://www.mcu.es/ccbae/es/consulta/registro.cmd?id=182318</a>
<b>Disponible</b>	Dominio Público Marcos 1.0 No Copyright

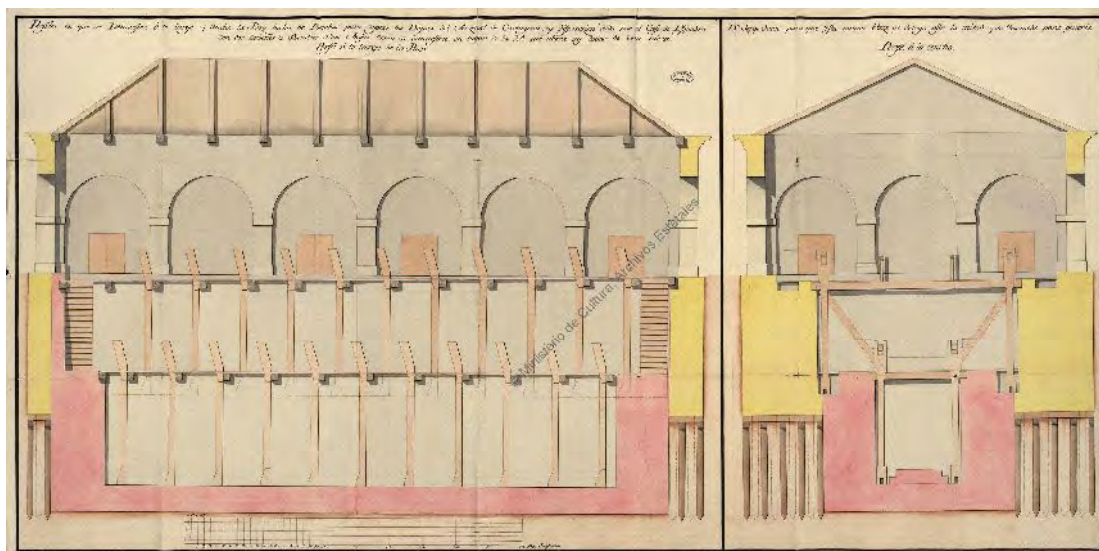




<b>Título</b>	<i>Perfil i vista sobre la línea Numero 3. 4. a lo largo de la Embocadura del Dique pequeño</i>
<b>Título alternativo</b>	Cartagena (Murcia). Arsenales. Planos. 1758
<b>Fecha de creación</b>	1758
<b>Descripción física</b>	1 plano : ms., col. ; 34 x 22 cm
<b>Descripción</b>	Se ha escogido la vara castellana; AGS. Secretaría de Marina, 00328. Con carta de Sebastián Feringan Cortés al Excmo. Sr. Julián de Arriaga, Cartagena, 14 de febrero de 1758; Tinta y colores a la aguada. Con rotulación; Manuscrito sobre papel.
<b>Autor</b>	Feringan Cortés, Sebastián
<b>Referencias</b>	Mapas, planos y dibujos (Años 1503-1805). Volumen I : p. 293
<b>Proveedor</b>	Catálogo Colectivo de la Red de Bibliotecas de los Archivos Estatales
<b>Identificador</b>	oai:rebae.mcu.es:182319
<b>Ejemplares</b>	Archivo General de Simancas. Signatura: MPD, 38, 116. Ubicación Anterior: SMA, 00328
<b>Acceso a imágenes</b>	<a href="http://www.mcu.es/ccbae/es/consulta/registro.cmd?id=182319">http://www.mcu.es/ccbae/es/consulta/registro.cmd?id=182319</a>
<b>Disponible</b>	Dominio Público Marcos 1.0 No Copyright

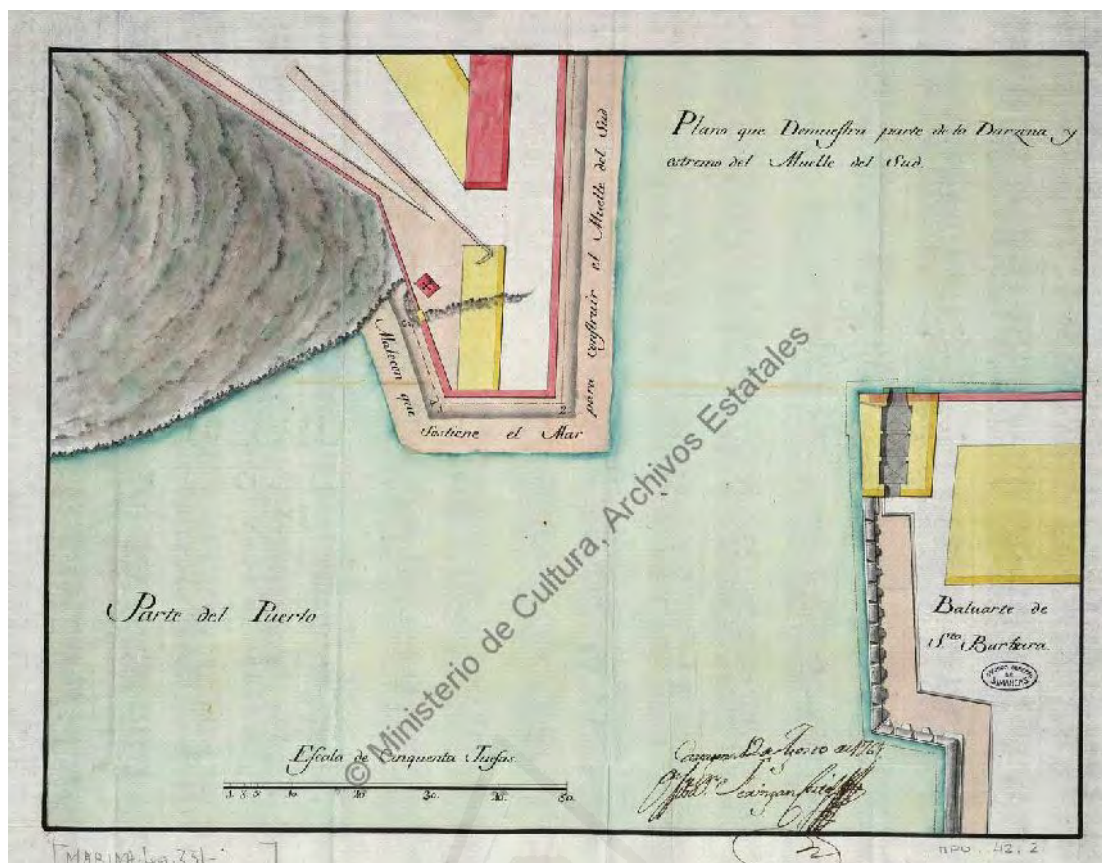


<b>Título</b>	<i>Perfil del Estado en que el día 9 de Agosto queda el primer cajón de Muelle que se funda en la vanda del sud de la Dárzena</i>
<b>Título alternativo</b>	Cartagena (Murcia). Puertos. Planos. 1758
<b>Fecha de creación</b>	1758
<b>Descripción física</b>	1 plano : ms., col. ; 36 x 23 cm
<b>Descripción</b>	AGS. Secretaría de Marina, 00328. Incluido en carta de Sebastián Feringan Cortés al Excmo. Sr. Julián de Arriaga, Cartagena, 9 de agosto de 1758; y en un estado de los operarios que han trabajado en todas las obras de este arsenal, materiales gastados desde 1 de enero a 31 de julio de 1758, firmado por el citado ingeniero Feringan, Cartagena, 8 de agosto de 1758; Tinta y colores a la aguada. Con explicación; Manuscrito sobre papel.
<b>Autor</b>	Feringan Cortés, Sebastián
<b>Referencias</b>	Mapas, planos y dibujos (Años 1503-1805). Volumen I : p. 303
<b>Proveedor</b>	Catálogo Colectivo de la Red de Bibliotecas de los Archivos Estatales
<b>Identificador</b>	oai:rebae.mcu.es:182321
<b>Ejemplares</b>	Archivo General de Simancas. Signatura: MPD, 38, 118. Ubicación Anterior: SMA, 00328
<b>Acceso a imágenes</b>	<a href="http://www.mcu.es/ccbae/es/consulta/registro.cmd?id=182321">http://www.mcu.es/ccbae/es/consulta/registro.cmd?id=182321</a>
<b>Disponible</b>	Dominio Público Marcos 1.0 No Copyright




<b>Título</b>	<i>Perfiles en que se demuestra a lo largo y lo ancho la poza hecha de Bombas para agotar los Diques del Arsenal de Cartagena y disposición dada por el Gefe de Esquadra Dn. Jorge Juan, para que esta misma Poza se desaga hasta la mitad y se ensanche para ponerla con dos ordenes de bombas altas i bajas como se demuestra...</i>
<b>Título alternativo</b>	Cartagena (Murcia). Arsenales. Planos. 1761
<b>Fecha de creación</b>	1761
<b>Descripción física</b>	1 plano : ms., col. ; 53 x 106 cm
<b>Descripción</b>	AGS. Secretaría de Marina, 00331. Con carta de D. Julián de Arriaga a D. Sebastián Feringán Costés, Madrid 5 de mayo de 1761, y de Feringán a Arriaga, Cartagena, 11 de julio de 1761.; Tinta y colores. Con rotulación.; Manuscrito sobre papel.
<b>Autor</b>	
<b>Referencias</b>	Mapas, planos y dibujos (Años 1508-1962). Volumen II : p. 109
<b>Proveedor</b>	Catálogo Colectivo de la Red de Bibliotecas de los Archivos Estatales
<b>Identificador</b>	oai:rebae.mcu.es:181977
<b>Ejemplares</b>	Archivo General de Simancas. Signatura: MPD, 34, 005. Ubicación Anterior: SMA, 00331
<b>Acceso a imágenes</b>	<a href="http://www.mcu.es/ccbae/es/consulta/registro.cmd?id=181977">http://www.mcu.es/ccbae/es/consulta/registro.cmd?id=181977</a>
<b>Disponible</b>	Dominio Público Marcos 1.0 No Copyright





<b>Título</b>	<i>Plano que demuestra parte de la Darzena extrema del muelle del Sud</i>
<b>Título alternativo</b>	Cartagena (Murcia). Puertos. Planos. 1761
<b>Fecha de creación</b>	12 de agosto de 1761
<b>Descripción física</b>	1 plano : ms., col. ; 35 x 45 cm
<b>Descripción</b>	AGS. Secretaría de Marina, 00331. Con carta de Don Sebastián Fernigán Cortés a Don Julián de Arriaga, Cartagena 12 de agosto de 1761; Tinta y colores. Con rotulación; Manuscrito sobre papel.
<b>Autor</b>	Feringan Cortés, Sebastián
<b>Referencias</b>	Mapas, planos y dibujos (Años 1508-1962). Volumen II : p. 120
<b>Proveedor</b>	Catálogo Colectivo de la Red de Bibliotecas de los Archivos Estatales
<b>Identificador</b>	oai:rebae.mcu.es:183009
<b>Ejemplares</b>	Archivo General de Simancas. Signatura: MPD, 42, 002. Ubicación Anterior: SMA, 00331
<b>Acceso a imágenes</b>	<a href="http://www.mcu.es/ccbae/es/consulta/registro.cmd?id=183009">http://www.mcu.es/ccbae/es/consulta/registro.cmd?id=183009</a>
<b>Disponible</b>	Dominio Público Marcos 1.0 No Copyright



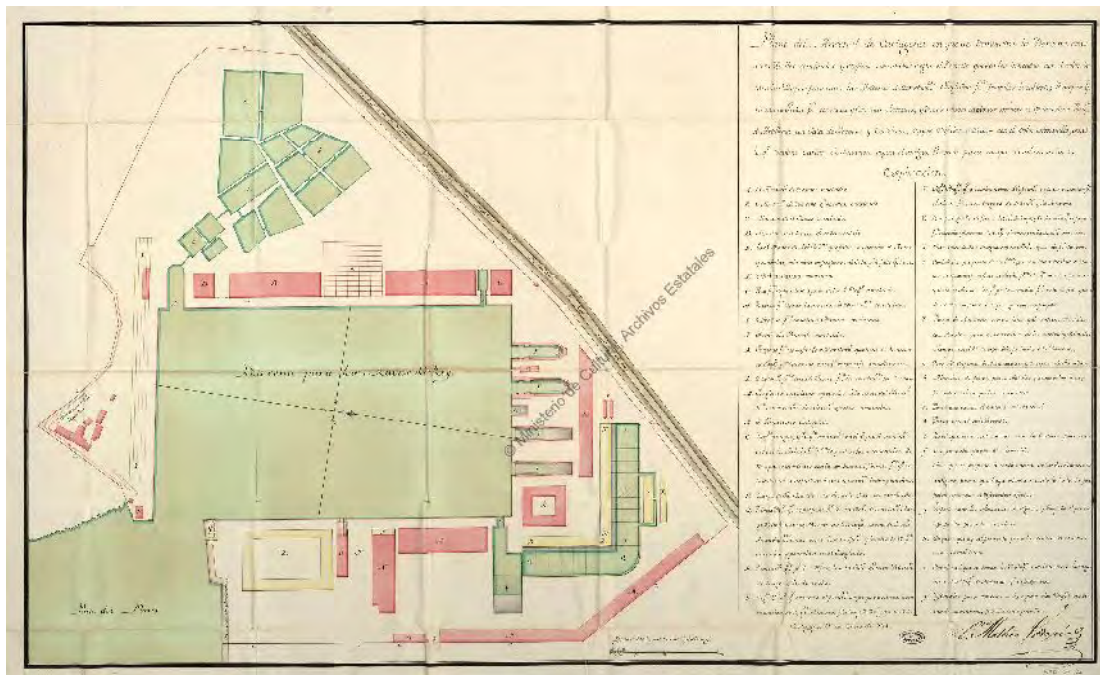
<b>Título</b>	<i>Vista del fin del Muelle de Sud; Vista del muelle y cerca por la Línea 3,4. Vista del muelle que Rebuelve al Sud por la Línea 1,2. Vista del muelle que haze frente a la Darzena</i>
<b>Título alternativo</b>	Cartagena (Murcia). Arsenales. Planos. 1761
<b>Fecha de creación</b>	12 de agosto de 1761
<b>Descripción física</b>	1 plano : ms., col. ; 35 x 70 cm
<b>Descripción</b>	AGS. Secretaría de Marina, 00331. Con carta de D[o]n Sebastián Fernigán Cortés a D[o]n Julián de Arriaga, Cartagena 12 de agosto de 1761; Tinta y colores. Con rotulación; Manuscrito sobre papel.
<b>Autor</b>	Feringan Cortés, Sebastián
<b>Referencias</b>	Sin publicar
<b>Proveedor</b>	Catálogo Colectivo de la Red de Bibliotecas de los Archivos Estatales
<b>Identificador</b>	oai:rebae.mcu.es:178182
<b>Ejemplares</b>	Archivo General de Simancas. Signatura: MPD, 42, 003. Ubicación Anterior: SMA, 00331
<b>Acceso a imágenes</b>	<a href="http://www.mcu.es/ccbae/es/consulta/resultados_busqueda.cmd?tipo_busqueda=mapas_planos_dibujos&amp;posicion=18&amp;forma=ficha&amp;id=70011">http://www.mcu.es/ccbae/es/consulta/resultados_busqueda.cmd?tipo_busqueda=mapas_planos_dibujos&amp;posicion=18&amp;forma=ficha&amp;id=70011</a>
<b>Disponible</b>	Dominio Público Marcos 1.0 No Copyright



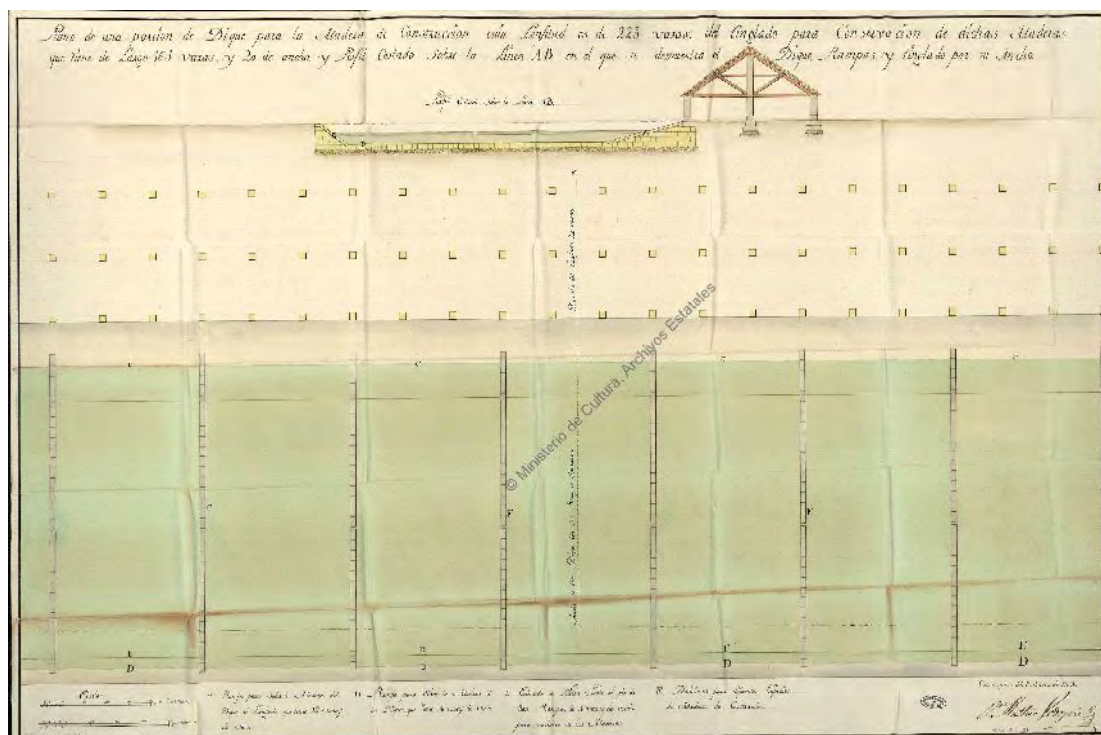
<b>Título</b>	<i>Plano del Tinglado que se construie al Norte de los Diques de Carena donde debe trabajar la Maestranza del Rea] Arcenal de Cartagena ; Elevación y perfil cortado por la Linea AB en que se demuestra la Fachada e Interior del Tinglado...</i>
<b>Título alternativo</b>	Cartagena (Murcia). Arsenales. Planos. 1763
<b>Fecha de creación</b>	27 de agosto de 1763
<b>Descripción física</b>	1 plano : ms., col. ; 35 x 169 cm
<b>Descripción</b>	AGS. Secretaría de Marina, 00333. Con carta de D[o]n Mariano de Pusterla a Don Julián de Arriaga, Cartagena, 27 de agosto de 1763.; Tinta y colores. Con rotulación; Manuscrito sobre papel.
<b>Autor</b>	Pusterla, Mariano de
<b>Referencias</b>	Mapas, planos y dibujos (Años 1508-1962). Volumen II : p. 110
<b>Proveedor</b>	Catálogo Colectivo de la Red de Bibliotecas de los Archivos Estatales
<b>Identificador</b>	oai:rebae.mcu.es:183730
<b>Ejemplares</b>	Archivo General de Simancas. Signatura: MPD, 51, 041. Ubicación Anterior: SMA, 00333
<b>Acceso a imágenes</b>	<a href="http://www.mcu.es/ccbae/es/consulta/registro.cmd?id=183730">http://www.mcu.es/ccbae/es/consulta/registro.cmd?id=183730</a>
<b>Disponible</b>	Dominio Público Marcos 1.0 No Copyright

Universitat d'Alacant  
 Universidad de Alicante

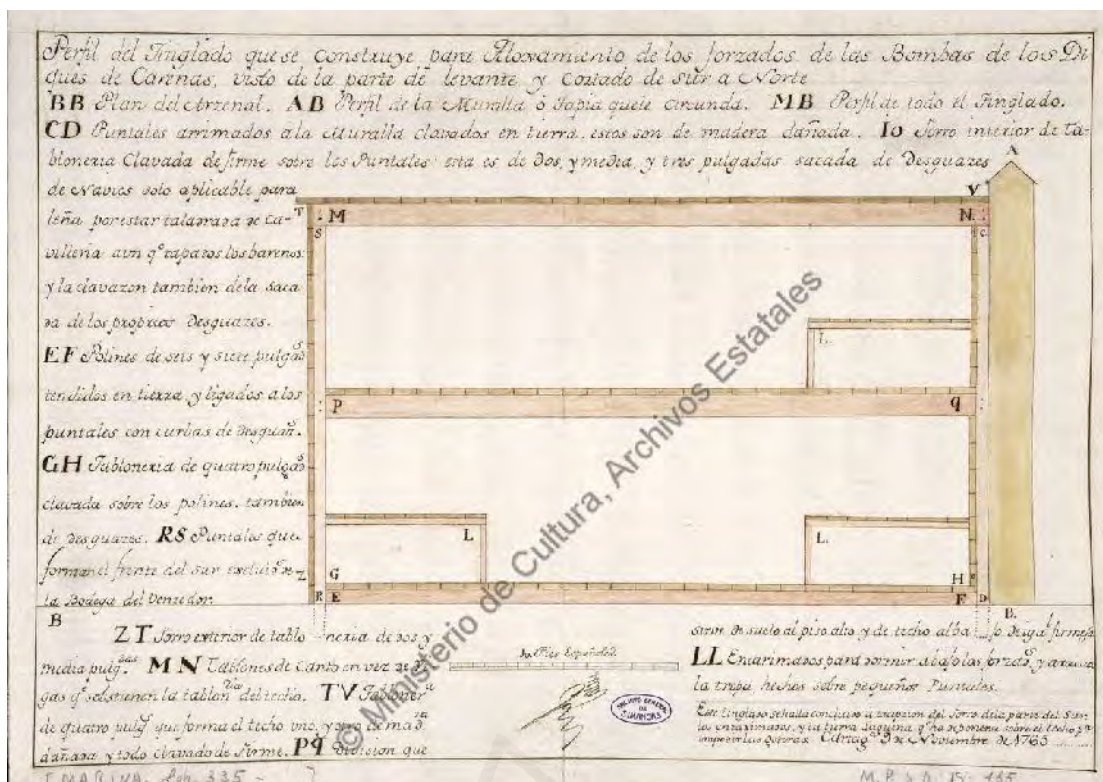




<b>Título</b>	<i>Plano del Arsenal de Cartagena en que se demuestra la Darcena con sus muelles concluidos, y edificios executados... Diques para curar las maderas de construcción. Tinglados; Rampas... para javeques... Hererrias parque. de Artilleria con Sala de Armas.</i>
<b>Título alternativo</b>	Cartagena (Murcia). Arsenales. Planos. 1764
<b>Fecha de creación</b>	1764
<b>Descripción física</b>	1 plano : ms., col. ; 60 x 96 cm
<b>Descripción</b>	AGS. Secretaría de Marina, 00334. Con carta de D. Blas de Barreda a D. Julián de Arriaga. Cartagena de 25 de enero de 1764. Dentro de un expediente sobre presupuesto de las obras de diques en el arsenal de Cartagena.; Tinta y colores. Con explicación; Manuscrito sobre papel.
<b>Autor</b>	Vodopich, Mateo
<b>Referencias</b>	Mapas, planos y dibujos (Años 1508-1962). Volumen II : p. 110
<b>Proveedor</b>	Catálogo Colectivo de la Red de Bibliotecas de los Archivos Estatales
<b>Identificador</b>	oai:rebae.mcu.es:183719
<b>Ejemplares</b>	Archivo General de Simancas. Signatura: MPD, 51, 022. Ubicación Anterior: SMA, 00334
<b>Acceso a imágenes</b>	<a href="http://www.mcu.es/ccbae/es/consulta/registro.cmd?id=183719">http://www.mcu.es/ccbae/es/consulta/registro.cmd?id=183719</a>
<b>Disponible</b>	Dominio Público Marcos 1.0 No Copyright

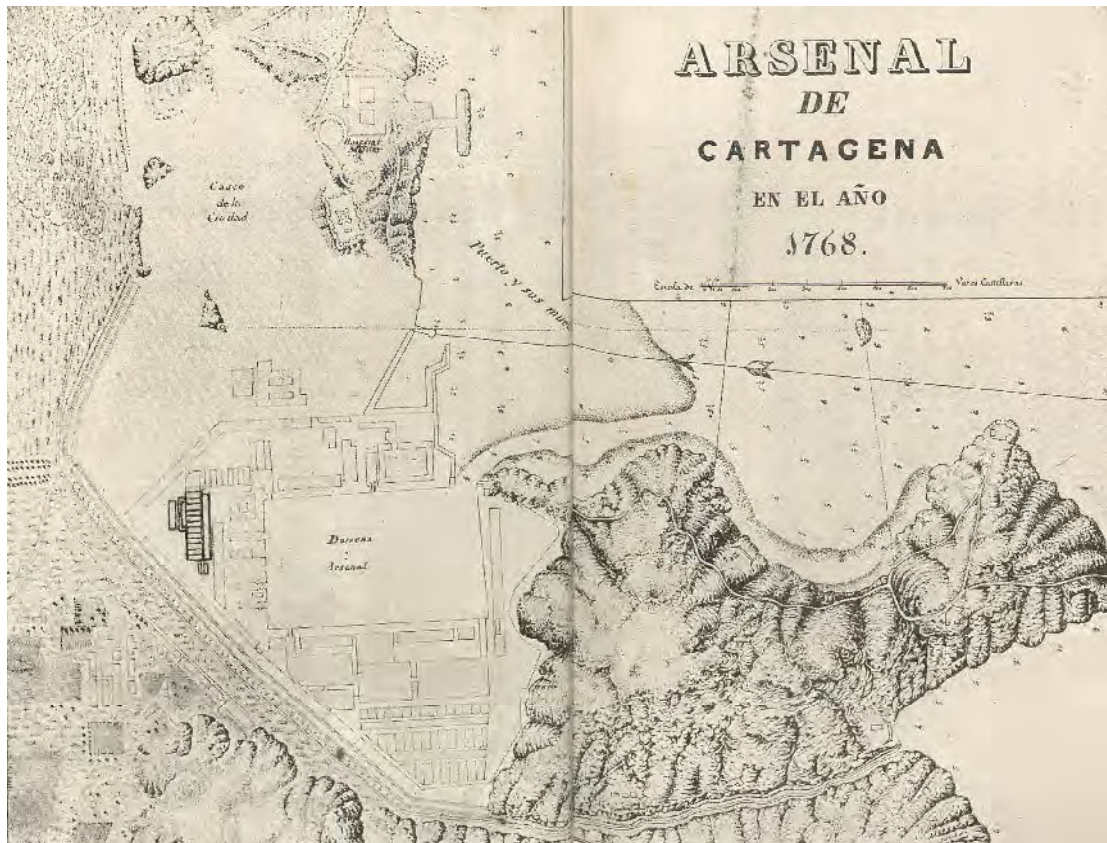


<b>Título</b>	<i>Plano de una porción de Dique para la madera de construcción, cuya longitud es de 223 varas: del tinglado para conservación de dichas maderas que tiene de largo 165 varas y 20 de ancho; y perfil cortado sobre la línea, AB en el que se demuestra el dique, rampas y tinglado por su ancho</i>
<b>Título alternativo</b>	Cartagena (Murcia). Arsenales. Planos. 1764
<b>Fecha de creación</b>	25 de enero de 1764
<b>Descripción física</b>	1 plano : ms., col. ; 64 x 96 cm
<b>Descripción</b>	Escala [ca. 1:150]. 50 pies franceses [= 11,2 cm]; AGS. Secretaría de Marina, 00334. Con carta de D. Blas de Barreda a D. Julián de Arriaga. Cartagena de 25 de enero de 1764. Dentro de un expediente sobre presupuesto de las obras de diques en el arsenal de Cartagena.; Tinta y colores. Con explicación; Manuscrito sobre papel.
<b>Autor</b>	Vodopich, Mateo
<b>Referencias</b>	Mapas, planos y dibujos (Años 1508-1962). Volumen II : p. 110
<b>Proveedor</b>	Catálogo Colectivo de la Red de Bibliotecas de los Archivos Estatales
<b>Identificador</b>	oai:rebae.mcu.es:183718
<b>Ejemplares</b>	Archivo General de Simancas. Signatura: MPD, 51, 021. Ubicación Anterior: SMA, 00334
<b>Acceso a imágenes</b>	<a href="http://www.mcu.es/ccbae/es/consulta/registro.cmd?id=183718">http://www.mcu.es/ccbae/es/consulta/registro.cmd?id=183718</a>
<b>Disponible</b>	Dominio Público Marcos 1.0 No Copyright




- Título** Perfil del Tinglado que se construye para Alojamiento de los forzados de las Bombas de los Diques de Carenas visto de la parte de levante y cortado de Sur a Norte
- Título alternativo** Cartagena (Murcia). Arsenales. Planos. 1765
- Fecha de creación** 9 de noviembre de 1765
- Descripción física** 1 plano : ms., col. ; 41 x 29 cm
- Descripción** AGS. Secretaría de Marina, 00335. Acompaña a carta de Juan Domingo de Medina, intendente de marina, al Exmo. Sr. D. Julián de Arriaga, Cartagena, 9 de noviembre de 1765. Hay además una cuenta de las cantidades entregadas para esta obra; Tinta negra y colores a la aguada. Con explicación; El plano va rubricado por intendente Juan Domingo de Arriaga.; Manuscrito sobre papel.
- Autor**
- Referencias** Mapas, planos y dibujos (Años 1503-1805). Volumen I : p. 293
- Proveedor** Catálogo Colectivo de la Red de Bibliotecas de los Archivos Estatales
- Identificador** oai:rebae.mcu.es:180230
- Ejemplares** Archivo General de Simancas. Signatura: MPD, 15, 165. Ubicación Anterior: SMA, 00335
- Acceso a imágenes** <http://www.mcu.es/ccbae/es/consulta/registro.cmd?id=180230>
- Disponible** Dominio Público Marcos 1.0 No Copyright



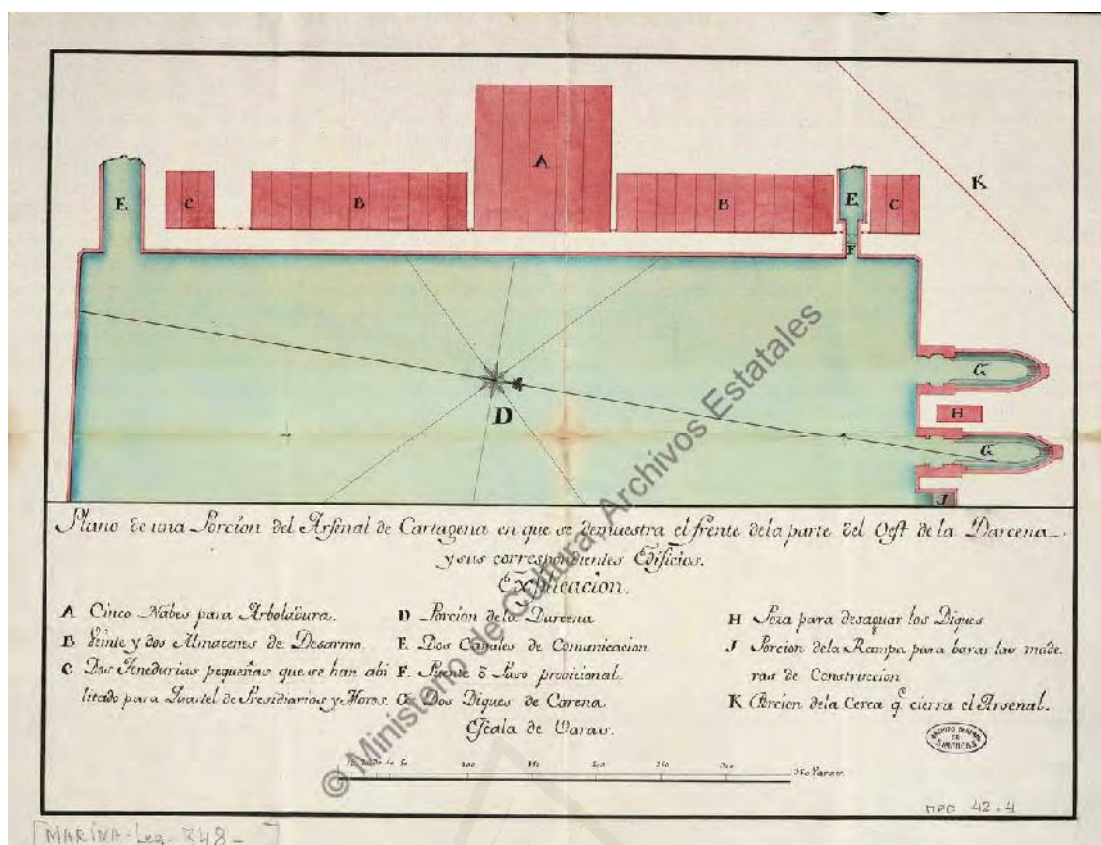


<b>Título</b>	<i>Arsenal de Cartagena en el año 1768</i>
<b>Título alternativo</b>	
<b>Fecha de creación</b>	1768
<b>Descripción física</b>	
<b>Descripción</b>	
<b>Autor</b>	
<b>Referencias</b>	APÉNDICE DEL TOMO III de: Las aguas de la Región Murciana, en relación con los antecedentes históricos de los abastecimientos de la Ciudad y Campos de Cartagena, Base Naval y Puerto, y otros aprovechamientos de las mismas. Realizado por José Mediavilla Sánchez Teniente de Alcalde. Cartagena Imprime y encuaderna Casa Garnero, 1929
<b>Proveedor</b>	
<b>Identificador</b>	
<b>Ejemplares</b>	
<b>Acceso a imágenes</b>	
<b>Disponible</b>	Dominio Público Marcos 1.0 No Copyright



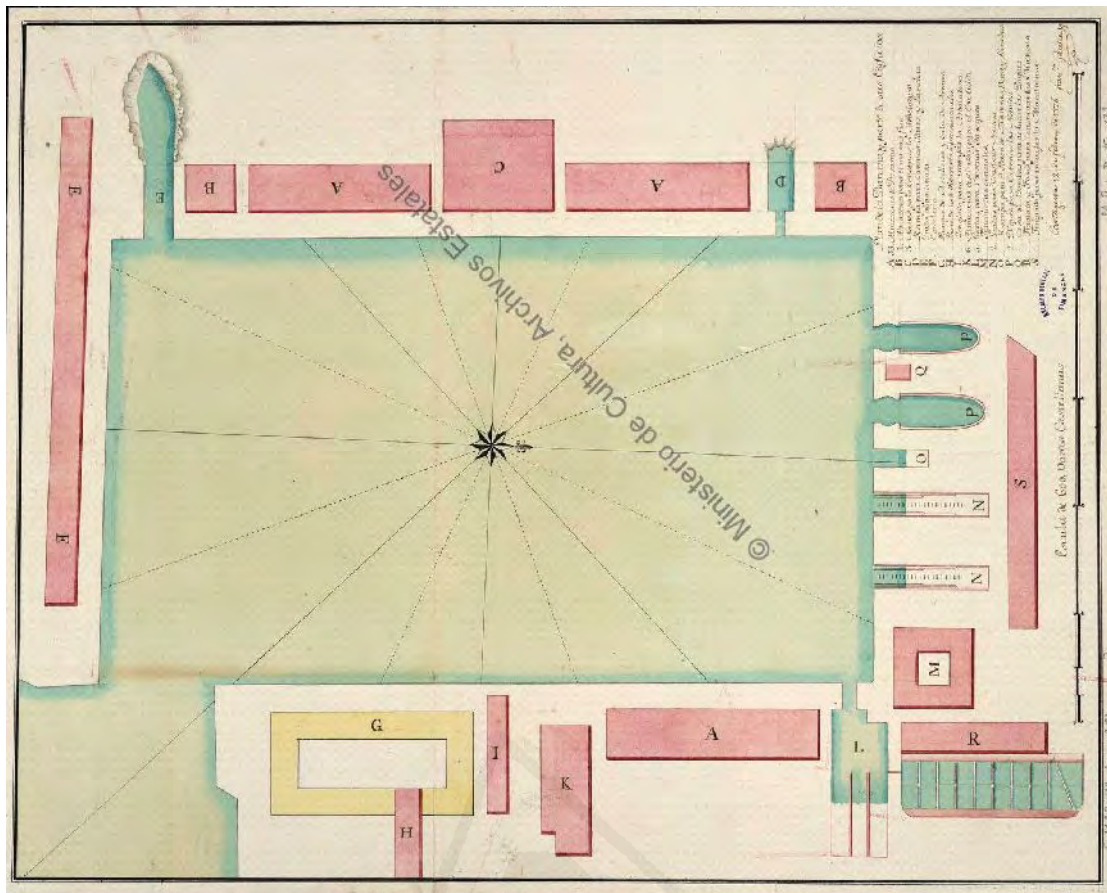
<b>Título</b>	<i>Perfil y Plano de las Gradass de Construcción de Navios del Departamento de Cartagena segun su actual Estado</i>
<b>Título alternativo</b>	Cartagena (Murcia). Arsenales. Planos. 1769
<b>Fecha de creación</b>	24 de noviembre de 1769
<b>Descripción física</b>	1 plano : ms., col. ; 30 x 38 cm
<b>Descripción</b>	AGS. Secretaría de Marina, 00614. Entre otros documentos con carta de Guillermo Turner a Carlos Reggio, Cartagena 24 de noviembre de 1769; Explicación con clave alfabética y descripción de colores. Tinta y colores a la aguada encarnado, ocre y verde .; Firma y rúbrica del autor .; Manuscrito sobre papel.
<b>Autor</b>	Turner, Guillermo
<b>Referencias</b>	Publicaciones: Puertos españoles en la Historia [1994]. P. 171 (foto).; Referencias: Sin publicar
<b>Proveedor</b>	Catálogo Colectivo de la Red de Bibliotecas de los Archivos Estatales
<b>Identificador</b>	oai:rebae.mcu.es:177415
<b>Ejemplares</b>	Archivo General de Simancas. Signatura: MPD, 56, 024. Ubicación Anterior: SMA, 00614
<b>Acceso a imágenes</b>	<a href="http://www.mcu.es/ccbae/es/consulta/registro.cmd?id=177415">http://www.mcu.es/ccbae/es/consulta/registro.cmd?id=177415</a>
<b>Disponible</b>	Dominio Público Marcos 1.0 No Copyright



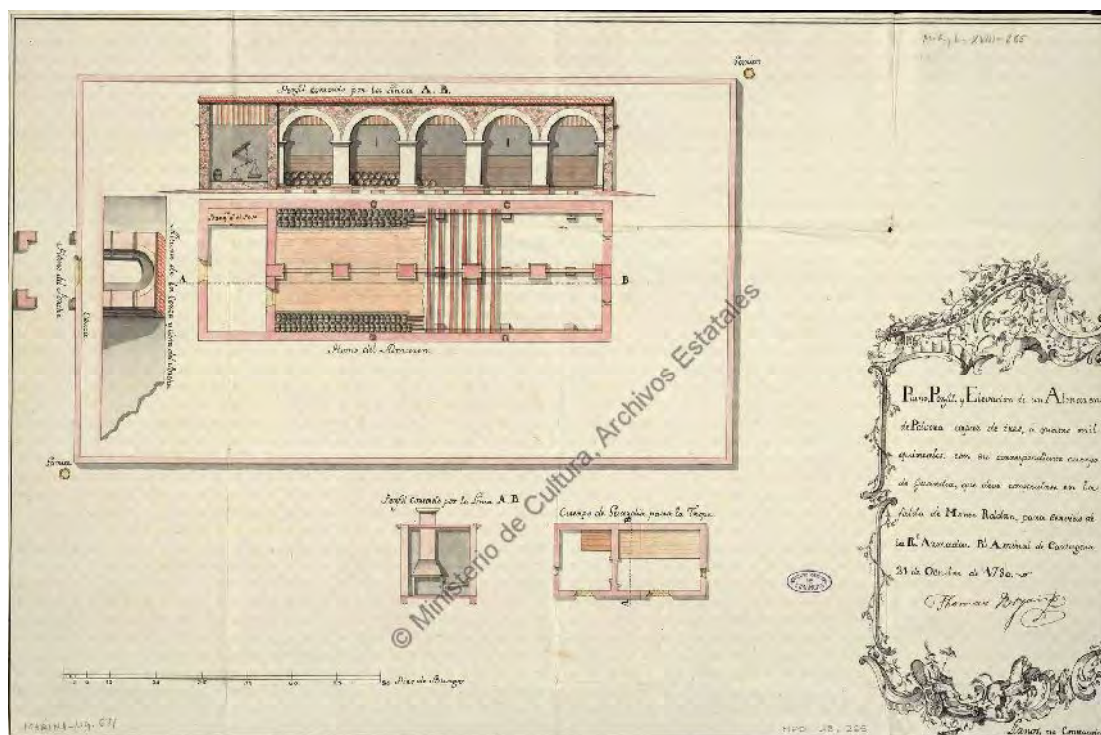


<b>Título</b>	<i>Plano de una Porción del Arsenal de Cartagena en que se demuestra el frente de la parte del Oeste de la Darcena y sus correspondientes Edificios</i>
<b>Título alternativo</b>	Cartagena (Murcia). Arsenales. Planos. 1772
<b>Fecha de creación</b>	1772
<b>Descripción física</b>	1 plano : ms., col. ; 31 x 41 cm
<b>Descripción</b>	AGS. Secretaría de Marina, 00348. Sin documentación relativa al plano. Incluido al principio del legajo cuya documentación es de 1772.; Tinta y colores. Con explicación; Manuscrito sobre papel
<b>Autor</b>	
<b>Referencias</b>	Mapas, planos y dibujos (Años 1508-1962). Volumen II : p. 111
<b>Proveedor</b>	Catálogo Colectivo de la Red de Bibliotecas de los Archivos Estatales
<b>Identificador</b>	oai:rebae.mcu.es:183010
<b>Ejemplares</b>	Archivo General de Simancas. Signatura: MPD, 42, 004. Ubicación Anterior: SMA, 00348
<b>Acceso a imágenes</b>	<a href="http://www.mcu.es/ccbae/es/consulta/registro.cmd?id=183010">http://www.mcu.es/ccbae/es/consulta/registro.cmd?id=183010</a>
<b>Disponible</b>	Dominio Público Marcos 1.0 No Copyright

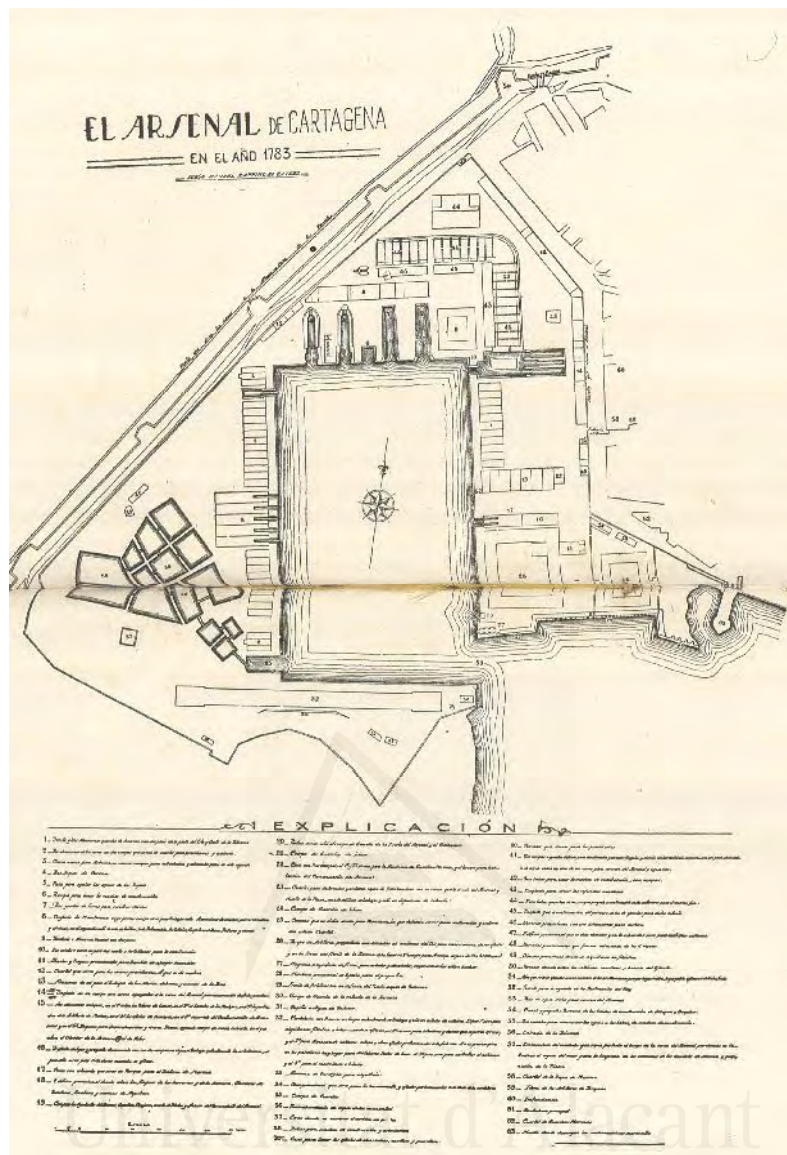




<b>Título</b>	<i>Plan de la Darsena y parte de sus Edificios</i>
<b>Título alternativo</b>	Cartagena (Murcia). Puertos. Planos. 1776
<b>Fecha de creación</b>	12 de febrero de 1776
<b>Descripción física</b>	1 plano : ms., col. ; 41 x 50 cm
<b>Descripción</b>	AGS. Secretaría de Marina, 00354. Acompaña, entre otros documentos, a carta de Francisco Gautier al Exmo. Sr. Marqués González de Castejón, Cartagena, 13 de febrero de 1776; Tinta negra y colores a la aguada. Con explicación; Manuscrito sobre papel.
<b>Autor</b>	Gautier, Francisco
<b>Referencias</b>	Mapas, planos y dibujos (Años 1503-1805). Volumen I : p. 303
<b>Proveedor</b>	Catálogo Colectivo de la Red de Bibliotecas de los Archivos Estatales
<b>Identificador</b>	oai:rebae.mcu.es:180237
<b>Ejemplares</b>	Archivo General de Simancas. Signatura: MPD, 15, 172. Ubicación Anterior: SMA, 00354
<b>Acceso a imágenes</b>	<a href="http://www.mcu.es/ccbae/es/consulta/registro.cmd?id=180237">http://www.mcu.es/ccbae/es/consulta/registro.cmd?id=180237</a>
<b>Disponible</b>	Dominio Público Marcos 1.0 No Copyright



<b>Título</b>	<i>Plano, Perfil, y Elevacion de un Almacen de Polvora capaz de tres, a quatro mil quintales, con su correspondiente cuerpo de guardia, que deve construirse en la falda del Monte Roldan para servicio de la Real Armada</i>
<b>Título alternativo</b>	Cartagena (Murcia). Almacenes de pólvora. Planos. 1780
<b>Fecha de creación</b>	21 de octubre de 1780
<b>Descripción física</b>	1 plano : ms., col. ; 36 x 55 cm
<b>Descripción</b>	AGS. Secretaría de Marina, 00671. Con carta de José de Rojas al Marqués González de Castejón, Cartagena 28 de octubre de 1780; dentro de un expediente sobre proyecto de dos almacenes de pólvora en Cartagena; Tinta y colores a la aguada amarillo, gris y encarnado.; Rúbrica del autor; Manuscrito sobre papel.; Orla a plumilla muy decorada con motivos florales y un carro tirado por caballos
<b>Autor</b>	Bryant, Thomas; Llanos
<b>Referencias</b>	Sin publicar
<b>Proveedor</b>	Catálogo Colectivo de la Red de Bibliotecas de los Archivos Estatales
<b>Identificador</b>	oai:rebae.mcu.es:177198
<b>Ejemplares</b>	Archivo General de Simancas. Signatura: MPD, 18, 265. Ubicación Anterior: SMA, 00671
<b>Acceso a imágenes</b>	<a href="http://www.mcu.es/ccbae/es/consulta/registro.cmd?id=177198">http://www.mcu.es/ccbae/es/consulta/registro.cmd?id=177198</a>
<b>Disponible</b>	Dominio Público Marcos 1.0 No Copyright



**Título** *El Arsenal de Cartagena en el año 1783*

**Título alternativo**

**Fecha de creación** 1783

**Descripción física**

**Descripción**

**Autor**

Manuel Zappino de Estebe

**Referencias**

APÉNDICE DEL TOMO III de: Las aguas de la Región Murciana, en relación con los antecedentes históricos de los abastecimientos de la Ciudad y Campos de Cartagena, Base Naval y Puerto, y otros aprovechamientos de las mismas. Realizado por José Mediavilla Sánchez Teniente de Alcalde. Cartagena Imprime y encuaderna Casa Garnero, 1929

**Proveedor**

**Identificador**

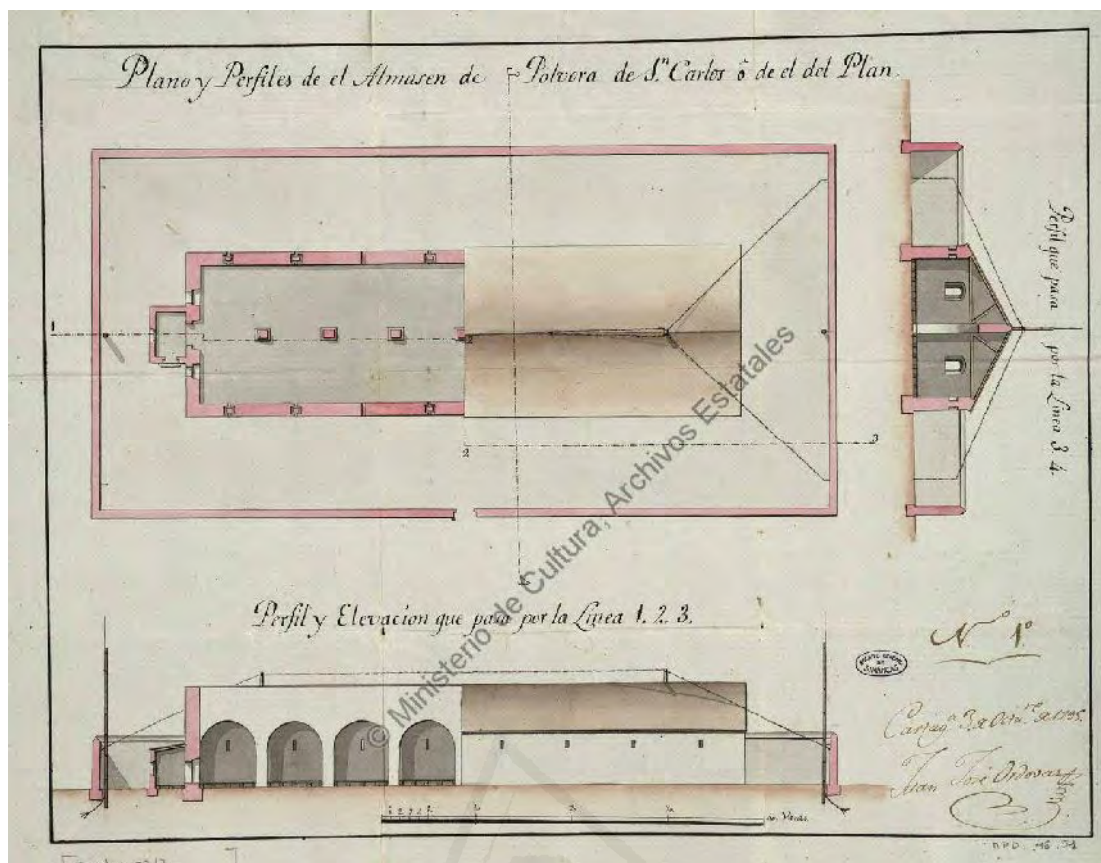
**Ejemplares**

**Acceso a imágenes**

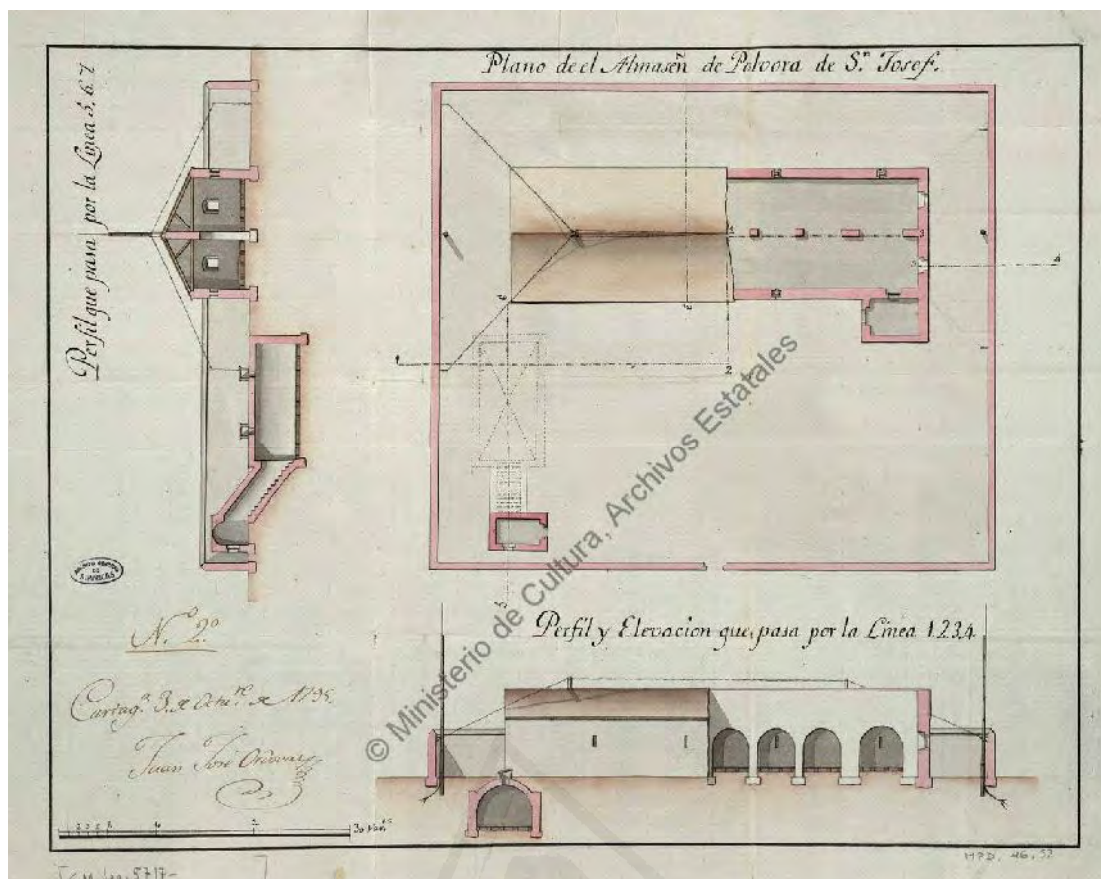
**Disponible**

Dominio Público Marcos 1.0 No Copyright

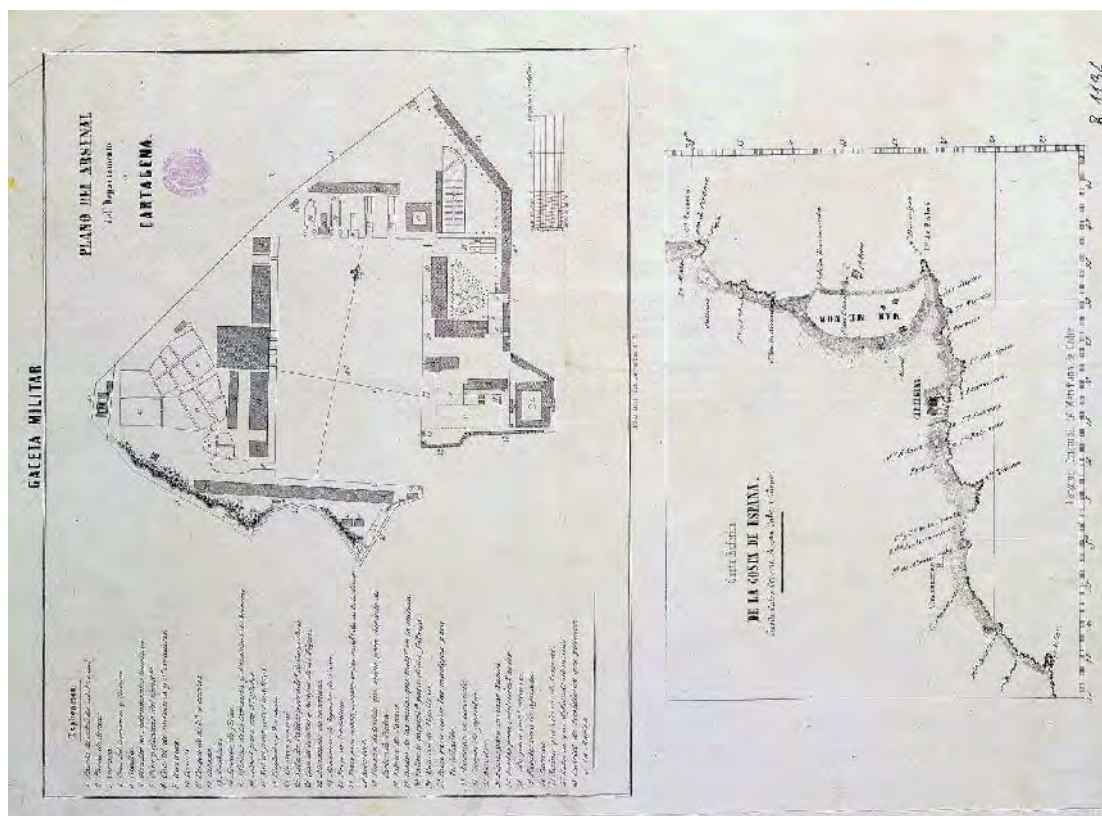




<b>Título</b>	<i>Plano y Perfiles del Almacén de pólvora de San Carlos ó de el del Plano</i>
<b>Título alternativo</b>	Cartagena (Murcia). Almacenes de pólvora. Planos. 1795
<b>Fecha de creación</b>	3 de octubre de 1795
<b>Descripción física</b>	1 plano : ms., col. ; 38 x 48 cm
<b>Descripción</b>	AGS. Secretaría de Guerra, Legajos, 05717. Con oficio de D. Francisco Sabatini al conde de Campo Alange. Madrid, 27 de noviembre de 1795. Incluye cálculo y dictamen de D. Juan José Ordovás sobre colocación de pararrayos en dichos almacenes.; Tinta y colores. Con rotulación; Manuscrito sobre papel.
<b>Autor</b>	Ordovás, Juan José
<b>Referencias</b>	Mapas, planos y dibujos (Años 1508-1962). Volumen II : p. 109
<b>Proveedor</b>	Catálogo Colectivo de la Red de Bibliotecas de los Archivos Estatales
<b>Identificador</b>	oai:rebae.mcu.es:183300
<b>Ejemplares</b>	Archivo General de Simancas. Signatura: MPD, 46, 051. Ubicación Anterior: SGU, 05717
<b>Acceso a imágenes</b>	<a href="http://www.mcu.es/ccbae/es/consulta/registro.cmd?id=183300">http://www.mcu.es/ccbae/es/consulta/registro.cmd?id=183300</a>
<b>Disponible</b>	Dominio Público Marcos 1.0 No Copyright



<b>Título</b>	<i>Plano y perfiles del Almacén de pólvora de San José</i>
<b>Título alternativo</b>	Cartagena (Murcia). Almacenes de pólvora. Planos. 1795
<b>Fecha de creación</b>	3 de octubre de 1795
<b>Descripción física</b>	1 plano : ms., col. ; 38 x 47 cm
<b>Descripción</b>	AGS. Secretaría de Guerra, Legajos, 05717. Con oficio de D. Francisco Sabatini al conde de Campo Alange. Madrid, 27 de noviembre de 1795. Incluye cálculo y dictamen de D. Juan José Ordovás sobre colocación de pararrayos en dichos almacenes.; Tinta y colores. Con rotulación; Manuscrito sobre papel.
<b>Autor</b>	Ordovás, Juan José
<b>Referencias</b>	Mapas, planos y dibujos (Años 1508-1962). Volumen II : p. 109
<b>Proveedor</b>	Catálogo Colectivo de la Red de Bibliotecas de los Archivos Estatales
<b>Identificador</b>	oai:rebae.mcu.es:183301
<b>Ejemplares</b>	Archivo General de Simancas. Signatura: MPD, 46, 052. Ubicación Anterior: SGU, 05717
<b>Acceso a imágenes</b>	<a href="http://www.mcu.es/ccbae/es/consulta/registro.cmd?id=183301">http://www.mcu.es/ccbae/es/consulta/registro.cmd?id=183301</a>
<b>Disponible</b>	Dominio Público Marcos 1.0 No Copyright



<b>Título</b>	<i>Plano del arsenal del Departamento de Cartagena;</i>
<b>Título alternativo</b>	Cartagena (Murcia); Arsenales; Murcia (Provincia); Cartas náuticas; 188-
<b>Fecha de creación</b>	1880 - 1889
<b>Descripción física</b>	1 plano 21 x 27 cm en h. de 44 x 31 cm
<b>Descripción</b>	Monograph/item; National bibliographic agency; Linear scale; 4000 (Constant ratio linear horizontal scale); Incluye en la misma hoja: Carta esférica de la Costa de España desde Cabo Cervera hasta Cabo Tiñoso. Proveedor: Gaceta Militar (Madrid) ;; Litografía Militar del Atlas (Madrid) ; Cobertura geográfica: Escala [ca. 1:4.000]. 200 varas Castellns. [= 4 cm] ; STAFF
<b>Autor</b>	
<b>Referencias</b>	
<b>Proveedor</b>	Biblioteca Nacional de España
<b>Identificador</b>	bica0000073339
<b>Ejemplares</b>	
<b>Acceso a imágenes</b>	<a href="http://bibotecadigitalhispanica.bne.es/view/action/singleViewer.do?dvs=1374939216001~418&amp;locale=es_ES&amp;VIEWER_URL=/view/action/singleViewer.do?&amp;DELIVERY_RULE_ID=10&amp;frameId=1&amp;usePid1=true&amp;usePid2=true">http://bibotecadigitalhispanica.bne.es/view/action/singleViewer.do?dvs=1374939216001~418&amp;locale=es_ES&amp;VIEWER_URL=/view/action/singleViewer.do?&amp;DELIVERY_RULE_ID=10&amp;frameId=1&amp;usePid1=true&amp;usePid2=true</a>
<b>Disponible</b>	<b>Derechos reservados - Acceso libre</b>

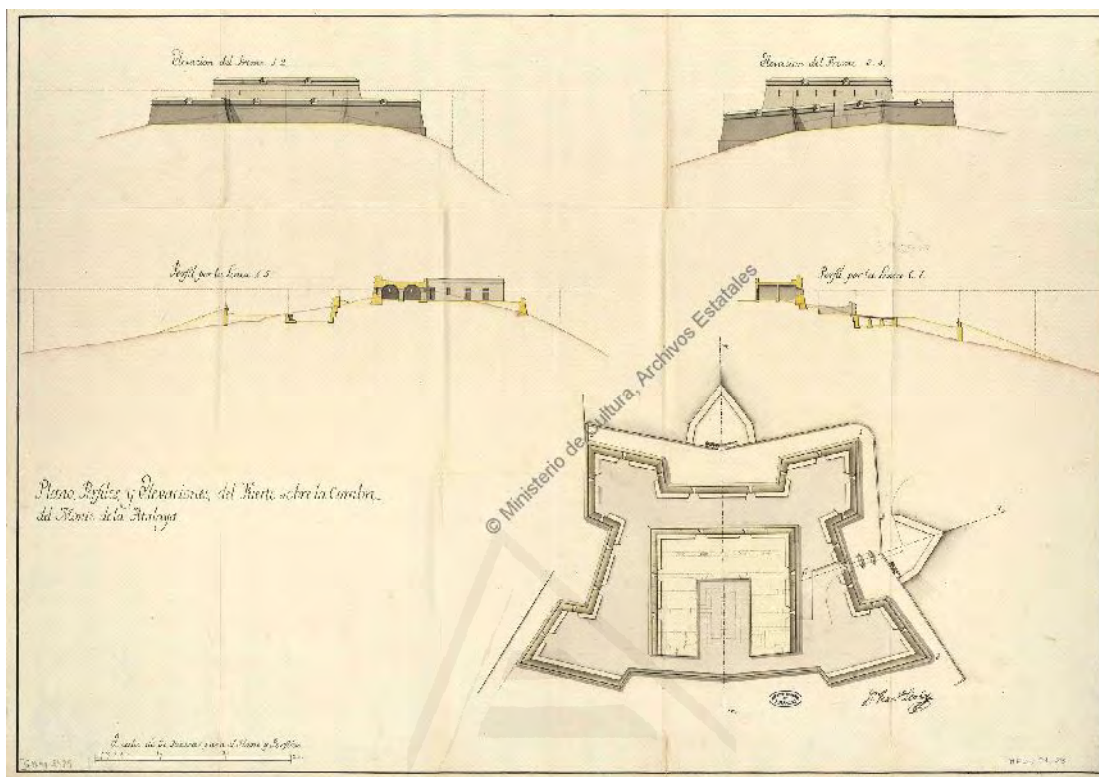


## A1-4.6 BATERÍAS DE COSTA

## ATALAYA

1773 Plano, Perfiles y elevaciones del Fuerte sobre la cumbre Del Monte de la Atalaya

AGS MPD, 51, 025

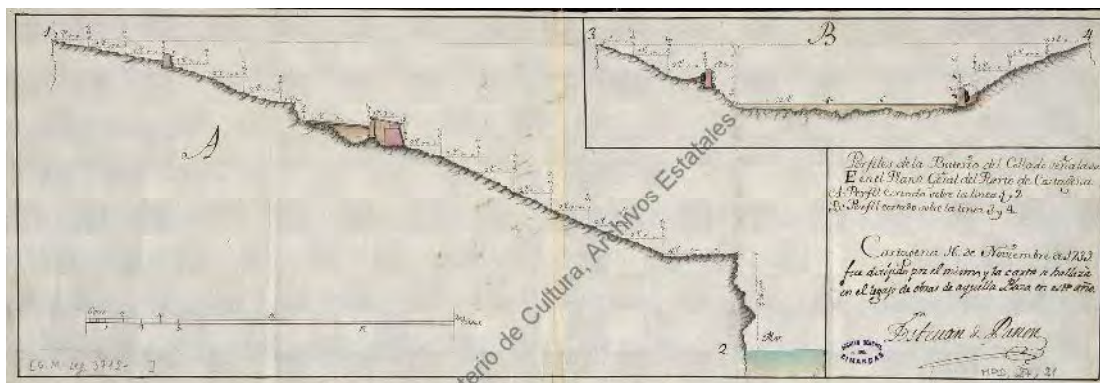


<b>Título</b>	<i>Plano, Perfiles y elevaciones del Fuerte sobre la cumbre Del Monte de la Atalaya</i>
<b>Título alternativo</b>	Cartagena (Murcia). Fortificaciones. Planos. 1773
<b>Fecha de creación</b>	1773
<b>Descripción física</b>	1 plano : ms., col. ; 53 x 74 cm
<b>Descripción</b>	AGS. Secretaría de Guerra, Legajos, 03489. Con carta de D[o]n Francisco Llovet al Conde de Ricla, Cartagena, 17 de agosto de 1773.; Tinta y colores. Con rotulación; Manuscrito sobre papel.
<b>Autor</b>	Llobet, Francisco (1705-1785)
<b>Referencias</b>	Mapas, planos y dibujos (Años 1508-1962). Volumen II : p. 121
<b>Proveedor</b>	Catálogo Colectivo de la Red de Bibliotecas de los Archivos Estatales
<b>Identificador</b>	oai:rebae.mcu.es:183723
<b>Ejemplares</b>	Archivo General de Simancas. Signatura: MPD, 51, 025. Ubicación Anterior: SGU, 03489
<b>Acceso a imágenes</b>	<a href="http://www.mcu.es/ccbae/es/consulta/registro.cmd?id=183723">http://www.mcu.es/ccbae/es/consulta/registro.cmd?id=183723</a>
<b>Disponible</b>	Dominio Público Marcos 1.0 No Copyright

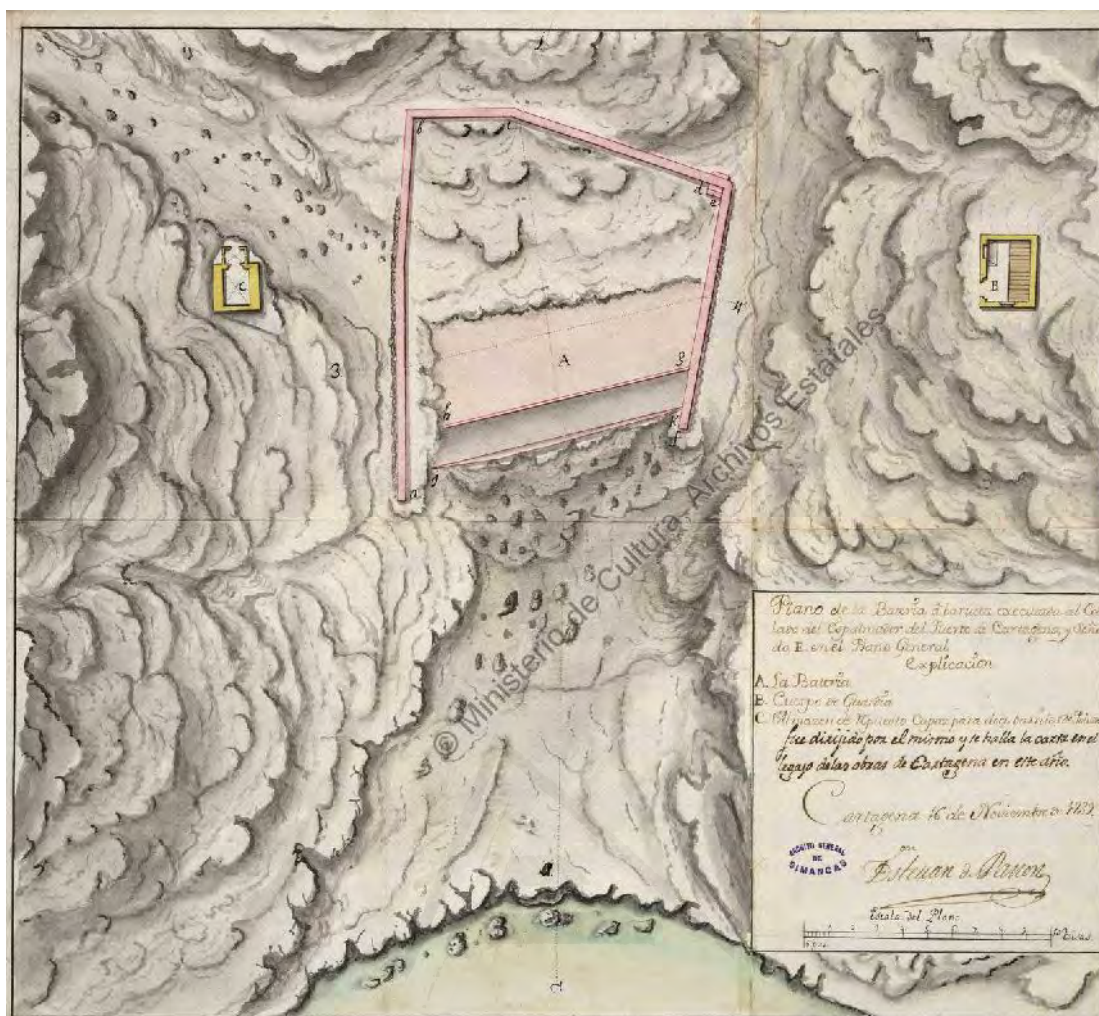
**COLLADO**

1739 Perfiles de la Bateria del Collado señalada E. en el Plano Geral. del Puerto de Cartagena AGS MPD, 27, 021

1739 Plano de la Batería a barqueta executada al Collado del Espalmador del Puerto de Cartagena y señado, E. en el Plano General AGS MPD, 39, 012



<b>Título</b>	<i>Perfiles de la Bateria del Collado señalada E. en el Plano Geral. del Puerto de Cartagena</i>
<b>Título alternativo</b>	Cartagena (Murcia). Fortificaciones. Planos. 1739
<b>Fecha de creación</b>	16 de noviembre de 1739
<b>Descripción física</b>	1 plano : ms., col. ; 21 x 60 cm
<b>Descripción</b>	AGS. Secretaría de Guerra, Legajos, 03712. Con carta de don Esteban de Panón al Duque de Montemar, de 19 de noviembre, y relación del coste de la obra; Tinta y colores a la aguada. Con explicación; Manuscrito sobre papel.
<b>Autor</b>	Panon, Esteban de (1693-1771)
<b>Referencias</b>	Mapas, planos y dibujos (Años 1503-1805). Volumen I : p. 315
<b>Proveedor</b>	Catálogo Colectivo de la Red de Bibliotecas de los Archivos Estatales
<b>Identificador</b>	oai:rebae.mcu.es:181350
<b>Ejemplares</b>	Archivo General de Simancas. Signatura: MPD, 27, 021. Ubicación Anterior: SGU, 03712
<b>Acceso a imágenes</b>	<a href="http://www.mcu.es/ccbae/es/consulta/registro.cmd?id=181350">http://www.mcu.es/ccbae/es/consulta/registro.cmd?id=181350</a>
<b>Disponible</b>	Dominio Público Marcos 1.0 No Copyright




<b>Título</b>	<i>Plano de la Bateria a barqueta executada al Collado del Espalmador del Puerto de Cartagena y señalado, E. en el Plano General</i>
<b>Título alternativo</b>	Cartagena (Murcia). Fortificaciones. Planos. 1739
<b>Fecha de creación</b>	16 de noviembre de 1739
<b>Descripción física</b>	1 plano : ms., col. ; 44 x 45 cm
<b>Descripción</b>	AGS. Secretaría de Guerra, Legajos, 03712. Entre otros documentos acompaña a carta de Pedro Martín Cermeño al Conde de Ricla, Coruña, 22 de marzo de 1780.; Tinta y colores a la aguada. Con explicación; Manuscrito sobre papel.
<b>Autor</b>	Panon, Esteban de (1693-1771)
<b>Referencias</b>	Mapas, planos y dibujos (Años 1503-1805). Volumen I :p. 314
<b>Proveedor</b>	Catálogo Colectivo de la Red de Bibliotecas de los Archivos Estatales
<b>Identificador</b>	oai:rebae.mcu.es:182883
<b>Ejemplares</b>	Archivo General de Simancas. Signatura: MPD, 39, 012. Ubicación Anterior: SGU, 03712
<b>Acceso a imágenes</b>	<a href="http://www.mcu.es/ccbae/es/consulta/registro.cmd?id=182883">http://www.mcu.es/ccbae/es/consulta/registro.cmd?id=182883</a>
<b>Disponibile</b>	Dominio Público Marcos 1.0 No Copyright




**ESCOMBRERAS**

1739	Perfil señalado por el Ministro sobre la línea 3 y 4 del Terreno izquierdo del Puerto de Escombrera	AGS MPD, 22, 059
1739	Perfil señalado por el Ministro sobre la Línea 1 y 2 del Terreno izquierdo del Puerto de Escombrera	AGS. Secretaría de Guerra, Legajos, 03712
1739	Plano, Perfil y elevación de una Bateria cerrada por su Gola... con aloxamiento suficiente hasta 200 Hombres de Guarnición... cuya Bateria se proyecta en la costa izquierda saliendo del Puerto de Escombreras...	AGS MPD, 26, 077.
1740	Plano, perfiles y elevaciones de una batería fortificada por su gola para resguardo del Puerto de Escombreras (Cartagena)... según la orden remitida de la Corte en 23 de octubre de 1739	AGS MPD, 27, 025
1740	Perfil cortado sobre la línea 1 y 2 ; Perfiles y elevaciones sobre las líneas 3 y 4, 5 y 2, del plano de una batería fortificada para la defensa del Puerto de Escombreras (Cartagena)	AGS MPD, 27, 026
1740	Plano del Cavo de Uña de Gato y del llamado Montellano situados a la Izquierda entrando por el Puerto de Escombrera en la Bahía de Cartagena	AGS MPD, 28, 005
1740	Contestación a los reparos que se ofrecen a Panón para la ejecución del fuerte o Bateria que se ha mandado formar a la derecha del Puerto de Escombreras (Cartagena)]. Ynstruccion que se remitió de la Corte en 23 de octubre de 1739 para la formación de este Proyecto ; Figura que representa el Cordon y que se deuera seguir en la Bateria que se propone... ; Perfil Cortado sobre la línea 1 y 2 siguiendo la misma Ydea del Plano adjunto a la excepción del fosso...	AGS. Secretaría de Guerra, Legajos, 03713
1795	Plano de el Monte de S[a]n Julián, sus contornos, Puerto de Escombreras, y parte de el de Cartagena	AGS MPD, 04, 146
1799	Bateria para seis piezas [que se propone sobre la altura de Cap Negro	AGS MPD, 67, 069

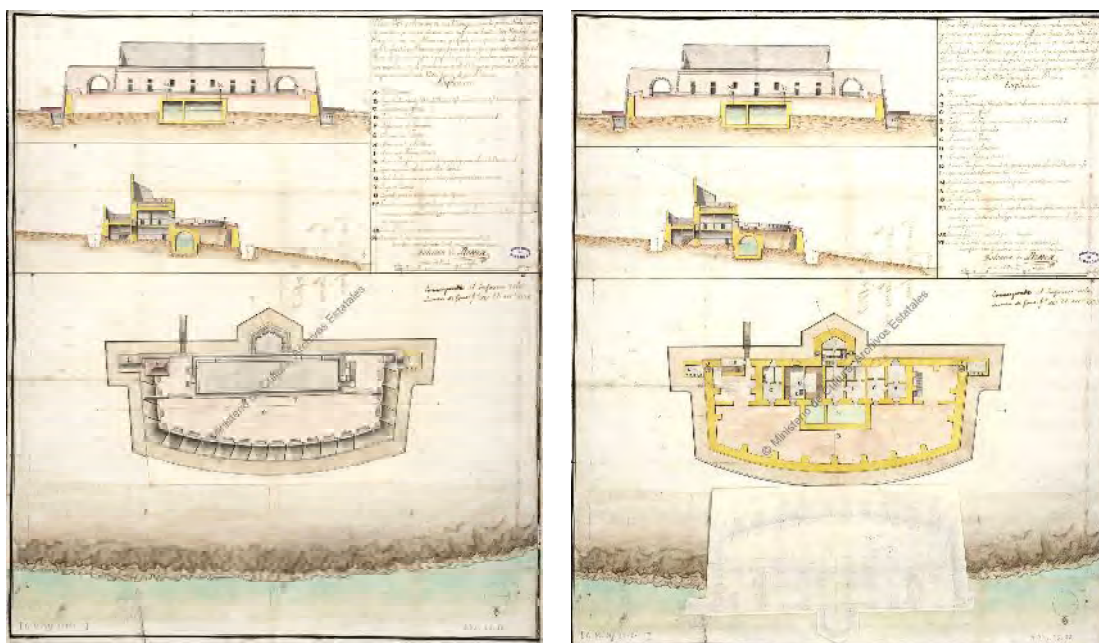


<b>Título</b>	<i>Perfil señalado por el Ministro sobre la Línea 1 y 2 del Terreno izquierdo del Puerto de Escombrera</i>
<b>Título alternativo</b>	Escombreras (Cartagena). Puertos. Planos. 1739
<b>Fecha de creación</b>	1739
<b>Descripción física</b>	1 plano : ms., col. ; 30 x 118 cm
<b>Descripción</b>	AGS. Secretaría de Guerra, Legajos, 03712. Estaba incluido en unión del 22/059 y con el plano 26/077.; Tinta negra y colores. Con rotulación; Manuscrito sobre papel.
<b>Autor</b>	
<b>Referencias</b>	Mapas, planos y dibujos (Años 1503-1805). Volumen I : p. 430
<b>Proveedor</b>	Catálogo Colectivo de la Red de Bibliotecas de los Archivos Estatales
<b>Identificador</b>	oai:rebae.mcu.es:181056
<b>Ejemplares</b>	AGS. Secretaría de Guerra, Legajos, 03712. Estaba incluido en unión del 22/059 y con el plano 26/077.
<b>Acceso a imágenes</b>	<a href="http://www.mcu.es/ccbae/es/consulta/registro.cmd?id=181056">http://www.mcu.es/ccbae/es/consulta/registro.cmd?id=181056</a>
<b>Disponible</b>	Dominio Público Marcos 1.0 No Copyright




<b>Título</b>	Perfil señalado por el Ministro sobre la línea 3 y 4 del Terreno izquierdo del Puerto de Escombrera
<b>Título alternativo</b>	Escombreras (Cartagena). Puertos. Planos. 1739
<b>Fecha de creación</b>	1739
<b>Descripción física</b>	1 plano : ms., col. ; 30 x 118 cm
<b>Descripción</b>	AGS. Secretaría de Guerra, Legajos, 03712. Estaba incluido en unión del 22/058 y con el plano 26/077; Tinta negra y colores. Con rotulación; Manuscrito sobre papel.
<b>Autor</b>	
<b>Referencias</b>	Mapas, planos y dibujos (Años 1503-1805). Volumen I : p. 430
<b>Proveedor</b>	Catálogo Colectivo de la Red de Bibliotecas de los Archivos Estatales
<b>Identificador</b>	oai:rebae.mcu.es:181057
<b>Ejemplares</b>	Archivo General de Simancas. Signatura: MPD, 22, 059. Ubicación Anterior: SGU, 03712
<b>Acceso a imágenes</b>	<a href="http://www.mcu.es/ccbae/es/consulta/registro.cmd?id=181057">http://www.mcu.es/ccbae/es/consulta/registro.cmd?id=181057</a>
<b>Disponible</b>	Dominio Público Marcos 1.0 No Copyright

Universitat d'Alacant  
 Universidad de Alicante

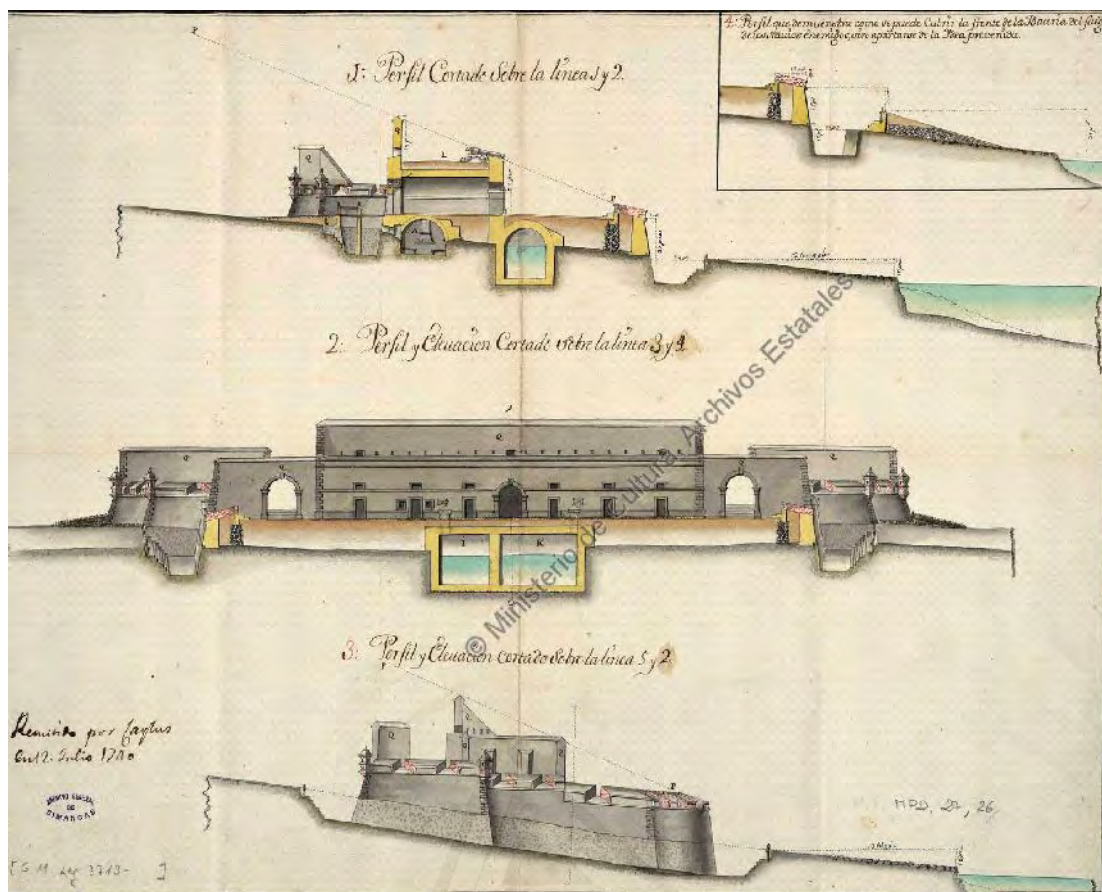


<b>Título</b>	Plano, Perfil y elevación de una Bateria cerrada por su Gola... con aloxamiento suficiente hasta 200 Hombres de Guarnición... cuya Bateria se proyecta en la costa izquierda saliendo del Puerto de Escombreras...
<b>Título alternativo</b>	Cartagena (Murcia). Fortificaciones. Planos. 1739
<b>Fecha de creación</b>	13 de octubre de 1739
<b>Descripción física</b>	1 plano : ms., col. ; 70 x 60 cm
<b>Descripción</b>	Inserta planito superpuesto.; AGS. Secretaría de Guerra, Legajos, 03712. En el plano pone: corresponde al Informe de la Junta de fortificaciones de 22 de octubre de 1739. Revisado el legajo no se ha hallado tal informe.; Tinta y colores a la aguada. Con explicación. Orientado con lis
<b>Autor</b>	Panon, Esteban de (1693-1771)
<b>Referencias</b>	Mapas, planos y dibujos (Años 1503-1805). Volumen I : p. 293
<b>Proveedor</b>	Catálogo Colectivo de la Red de Bibliotecas de los Archivos Estatales
<b>Identificador</b>	oai:rebae.mcu.es:183649
<b>Ejemplares</b>	Archivo General de Simancas. Signatura: MPD, 26, 077. Ubicación Anterior: SGU, 03712
<b>Acceso a imágenes</b>	<a href="http://www.mcu.es/ccbae/es/consulta/registro.cmd?id=183649">http://www.mcu.es/ccbae/es/consulta/registro.cmd?id=183649</a>
<b>Disponible</b>	Dominio Público Marcos 1.0 No Copyright



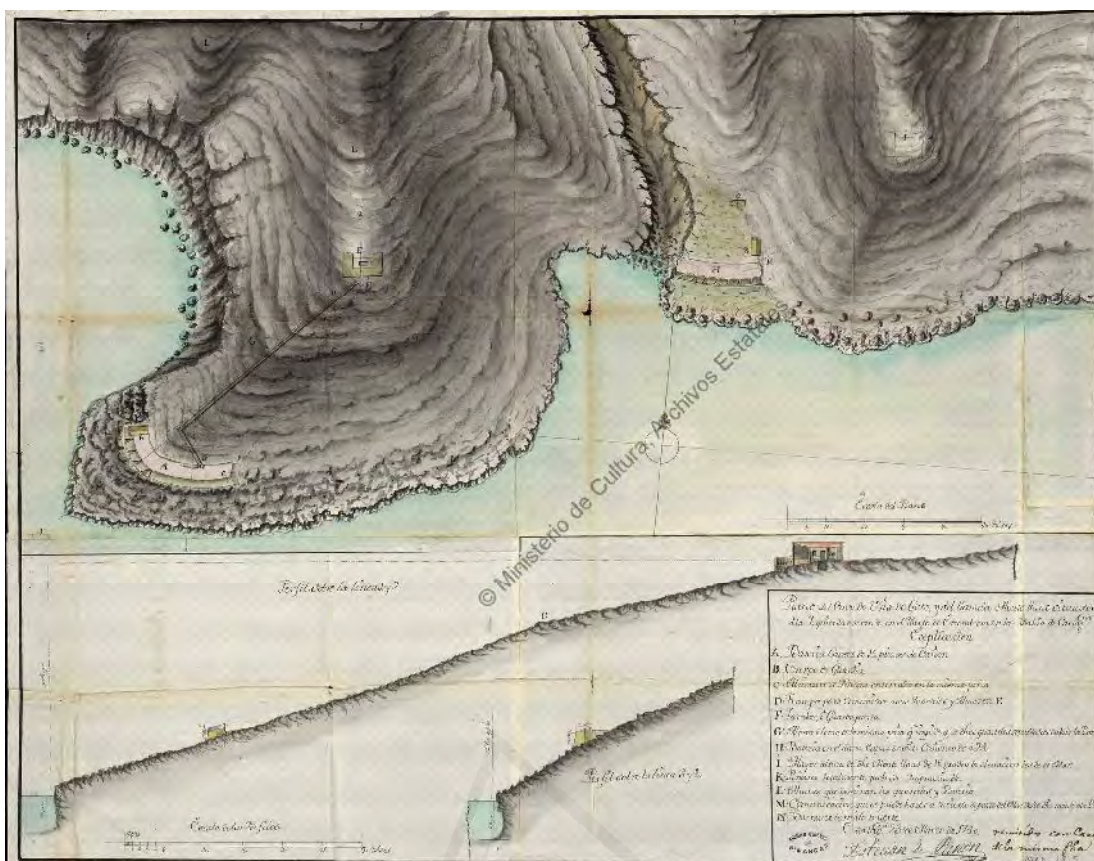


<b>Título</b>	<i>Plano, perfiles y elevaciones de una batería fortificada por su gola para resguardo del Puerto de Escombreras (Cartagena)... según la orden remitida de la Corte en 23 de octubre de 1739</i>
<b>Título alternativo</b>	Escombreras (Cartagena). Fortificaciones. Planos. 1740
<b>Fecha de creación</b>	3 de junio de 1740
<b>Descripción física</b>	1 plano : ms., col. ; 43 x 58 cm
<b>Descripción</b>	Lleva 3 planos sobrepuestos.; AGS. Secretaría de Guerra, Legajos, 03713. En el plano pone: "Remitido por Caylus en 12 de julio". Acompañaba a carta de don Esteban de Panón al Duque de Montemar, Cartagena, 8 de junio de 1740, y con otros documentos referentes a lo mismo; Tinta y colores. Con explicación; Manuscrito sobre papel.
<b>Autor</b>	Panon, Esteban de (1693-1771)
<b>Referencias</b>	Mapas, planos y dibujos (Años 1503-1805). Volumen I : p. 431
<b>Proveedor</b>	Catálogo Colectivo de la Red de Bibliotecas de los Archivos Estatales
<b>Identificador</b>	oai:rebae.mcu.es:181354
<b>Ejemplares</b>	Archivo General de Simancas. Signatura: MPD, 27, 025. Ubicación Anterior: SGU, 03713
<b>Acceso a imágenes</b>	<a href="http://www.mcu.es/ccbae/es/consulta/registro.cmd?id=181354">http://www.mcu.es/ccbae/es/consulta/registro.cmd?id=181354</a>
<b>Disponible</b>	Dominio Público Marcos 1.0 No Copyright




<b>Título</b>	<i>Perfil cortado sobre la línea 1 y 2 ; Perfiles y elevaciones sobre las líneas 3 y 4, 5 y 2, del plano de una batería fortificada para la defensa del Puerto de Escombreras (Cartagena)</i>
<b>Título alternativo</b>	Escombreras (Cartagena). Fortificaciones. Planos. 1740
<b>Fecha de creación</b>	1740
<b>Descripción física</b>	1 plano : ms., col. ; 43 x 52 cm
<b>Descripción</b>	AGS. Secretaría de Guerra, Legajos, 03713. En el plano pone: "Remitido por Caylus en 12 de julio". Acompañaba a carta de don Esteban de Panón al Duque de Montemar, Cartagena, 8 de junio de 1740, y con otros documentos referentes a lo mismo; Tinta y colores a la aguada. Con rotulación; Manuscrito sobre papel.
<b>Autor</b>	Panón, Esteban de (1693-1771)
<b>Referencias</b>	Mapas, planos y dibujos (Años 1503-1805). Volumen I : p. 431
<b>Proveedor</b>	Catálogo Colectivo de la Red de Bibliotecas de los Archivos Estatales
<b>Identificador</b>	oai:rebae.mcu.es:181355
<b>Ejemplares</b>	Archivo General de Simancas. Signatura: MPD, 27, 026. Ubicación Anterior: SGU, 03713
<b>Acceso a imágenes</b>	<a href="http://www.mcu.es/ccbae/es/consulta/registro.cmd?id=181355">http://www.mcu.es/ccbae/es/consulta/registro.cmd?id=181355</a>
<b>Disponible</b>	Dominio Público Marcos 1.0 No Copyright





<b>Título</b>	Plano del Cavo de Uña de Gato y del llamado Montellano situados a la izquierda entrando por el Puerto de Escombrera en la Bahía de Cartagena
<b>Título alternativo</b>	Cartagena (Murcia). Costas. Mapas. 1740; Cartagena (Murcia). Fortificaciones. Planos. 1740
<b>Fecha de creación</b>	1740
<b>Descripción física</b>	1 plano : ms., col.
<b>Descripción</b>	[Perfiles sobre las líneas 1 y 2] ; [Perfiles sobre las líneas 3 y 4]; AGS. Secretaría de Guerra, Legajos, 03713. Acompaña a carta de don Esteban de Panon al Duque de Montemar, Cartagena, 23 de marzo de 1740.; Tinta y colores
<b>Autor</b>	Panon, Esteban de (1693-1771)
<b>Referencias</b>	Mapas, planos y dibujos (Años 1503-1805). Volumen I : p. 294
<b>Proveedor</b>	Catálogo Colectivo de la Red de Bibliotecas de los Archivos Estatales
<b>Identificador</b>	oai:rebae.mcu.es:181533
<b>Ejemplares</b>	Archivo General de Simancas. Signatura: MPD, 28, 005. Ubicación Anterior: SGU, 03713
<b>Acceso a imágenes</b>	<a href="http://www.mcu.es/ccbae/es/consulta/registro.cmd?id=181533">http://www.mcu.es/ccbae/es/consulta/registro.cmd?id=181533</a>
<b>Disponible</b>	Dominio Público Marcos 1.0 No Copyright





**Título** *Contestación a los reparos que se ofrecen a Panón para la ejecución del fuerte o Batería que se ha mandado formar a la derecha del Puerto de Escombreras (Cartagena)]. Ynstruccion que se remitió de la Corte en 23 de octubre de 1739 para la formación de este Proyecto ; Figura que representa el Cordon y que se devera seguir en la Batería que se propone... ; Perfil Cortado sobre la línea 1 y 2 siguiendo la misma Ydea del Plano adjunto a la excepción del fosso...*

**Título alternativo** Escombreras (Cartagena). Fortificaciones. Planos. 1740

**Fecha de creación** 1740

**Descripción física** 1 plano : ms., col. ; 43 x 57 cm

**Descripción** AGS. Secretaría de Guerra, Legajos, 03713. Con carta del Marqués de Caylus al Duque de Montemar, Valencia, 12 de julio de 1740; Tinta y colores. Con explicación; Manuscrito sobre papel.

**Autor**

**Referencias** Mapas, planos y dibujos (Años 1503-1805). Volumen I : p. 431

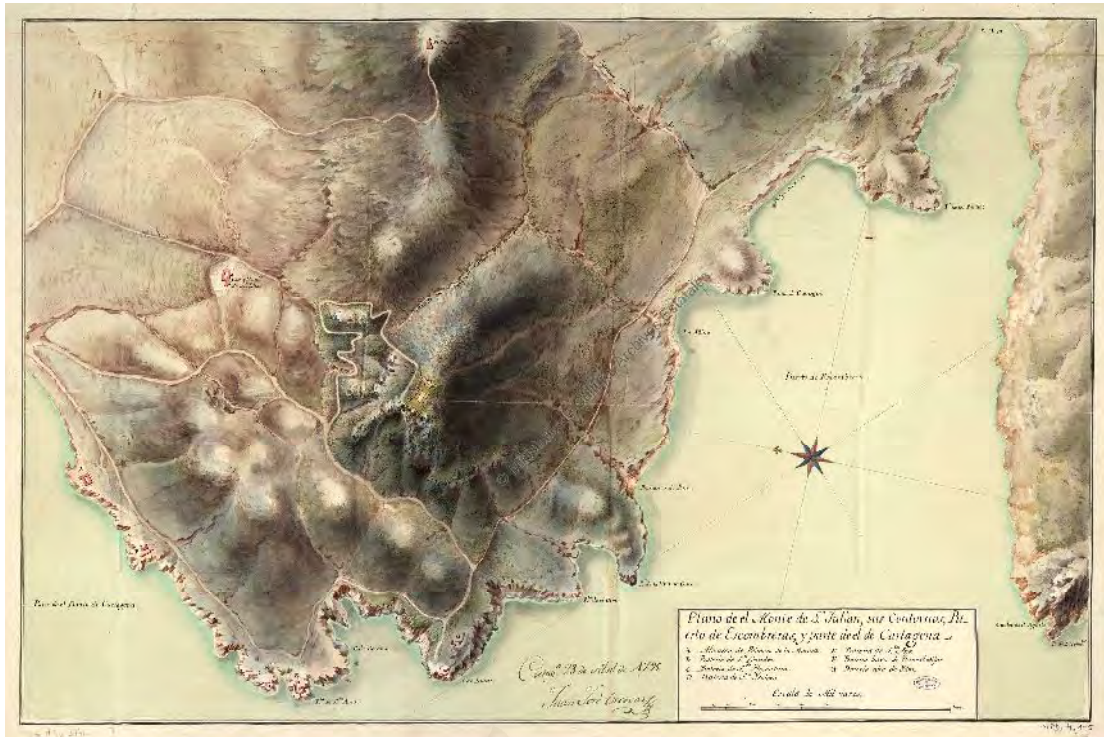
**Proveedor** Catálogo Colectivo de la Red de Bibliotecas de los Archivos Estatales

**Identificador** oai:rebae.mcu.es:181352

**Ejemplares**

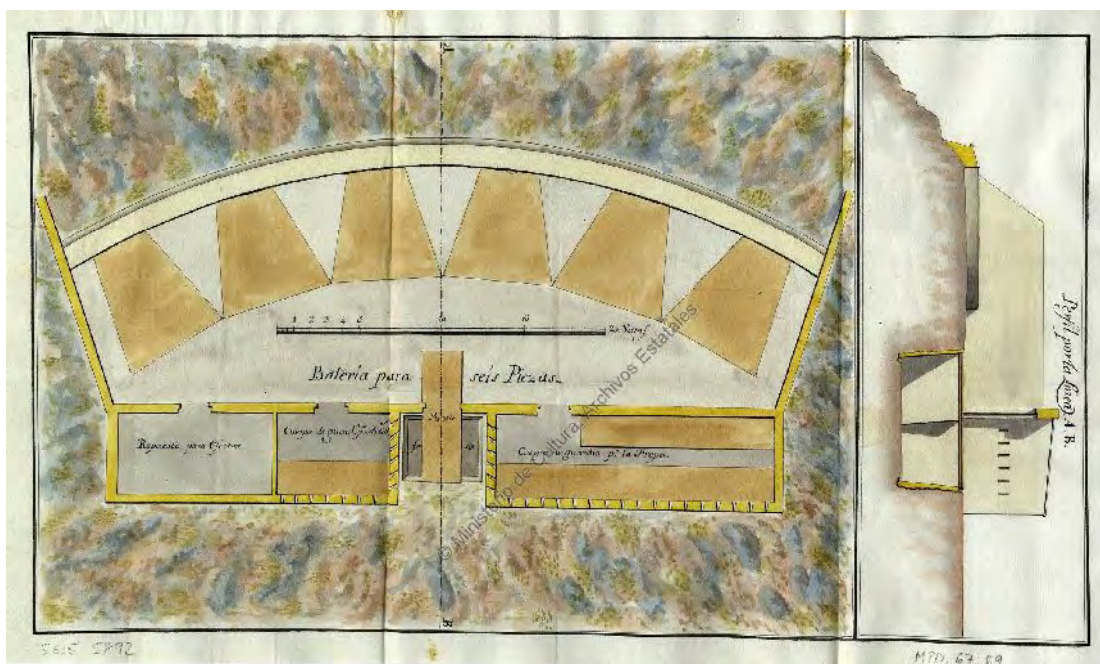
**Acceso a imágenes** <http://www.mcu.es/ccbae/es/consulta/registro.cmd?id=181352>

**Disponible** Dominio Público Marcos 1.0 No Copyright



<b>Título</b>	<i>Plano de el Monte de S[an] Julián, sus contornos, Puerto de Escombreras, y parte de el de Cartagena</i>
<b>Título alternativo</b>	Cartagena (Murcia). Fortificaciones. Mapas generales. 1795
<b>Fecha de creación</b>	23 de abril de 1795
<b>Descripción física</b>	1 plano : ms., col. ; 64 x 94 cm
<b>Descripción</b>	Incluye reflexión y cálculo de la obra.; AGS. Secretaría de Guerra, Legajos, 05891. Con carta de D. Luis Urbina al conde de Campo Alange, Valencia, 8 de mayo de 1795. Incluye reflexión y cálculo de la obra.; Tinta y colores a la aguada. Con explicación; Manuscrito sobre papel
<b>Autor</b>	Ordoñas, Juan José
<b>Referencias</b>	Mapas, planos y dibujos (Años 1508-1962). Volumen II : p. 123
<b>Proveedor</b>	Catálogo Colectivo de la Red de Bibliotecas de los Archivos Estatales
<b>Identificador</b>	oai:rebae.mcu.es:178427
<b>Ejemplares</b>	Archivo General de Simancas. Signatura: MPD, 04, 145. Ubicación Anterior: SGU, 05891
<b>Acceso a imágenes</b>	<a href="http://www.mcu.es/ccbae/es/consulta/registro.cmd?id=178427">http://www.mcu.es/ccbae/es/consulta/registro.cmd?id=178427</a>
<b>Disponible</b>	Dominio Público Marcos 1.0 No Copyright



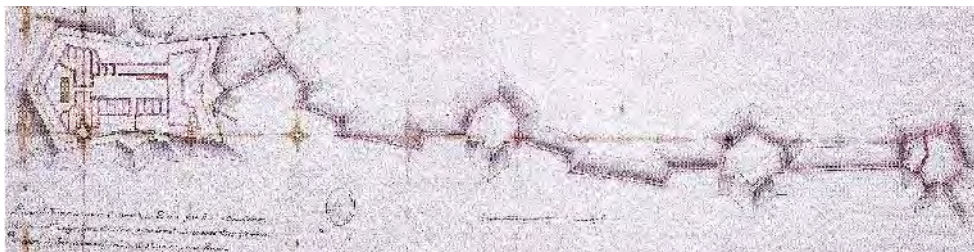


<b>Título</b>	<i>Bateria para seis piezas que se propone sobre la altura de Cap Negre</i>
<b>Título alternativo</b>	
<b>Fecha de creación</b>	1799
<b>Descripción física</b>	1 plano : ms., col. ; 23,5 x 39,2 cm
<b>Descripción</b>	Perfil por la línea A, B; Escala [ca. 1:150]. 20 varas [11,4 cm]; AGS. Secretaría de Guerra, Legajos, 05892. En carpeta nº 21: S[obre] la bateria de Cap-Negre en Cartagena. Con carta de Antonio Cornel a Juan Manuel Álvarez. Valencia, 16 de marzo de 1799. Incluye cálculo de las obras.; Tinta y colores a la aguada ocras, verdes, grises y amarillos.; Conservación [Muy Buena]; Nombre del autor tomado de la documentación adjunta.; Fecha tomada de la documentación adjunta.; Manuscrito sobre papel.
<b>Autor</b>	Ramírez, Felipe
<b>Referencias</b>	Sin publicar.
<b>Proveedor</b>	Catálogo Colectivo de la Red de Bibliotecas de los Archivos Estatales
<b>Identificador</b>	oai:rebae.mcu.es:184202
<b>Ejemplares</b>	Archivo General de Simancas. Signatura: MPD, 67, 069. Ubicación Anterior: SGU, 05892
<b>Acceso a imágenes</b>	<a href="http://www.mcu.es/ccbae/es/consulta/registro.cmd?id=184202">http://www.mcu.es/ccbae/es/consulta/registro.cmd?id=184202</a>
<b>Disponible</b>	Dominio Público Marcos 1.0 No Copyright

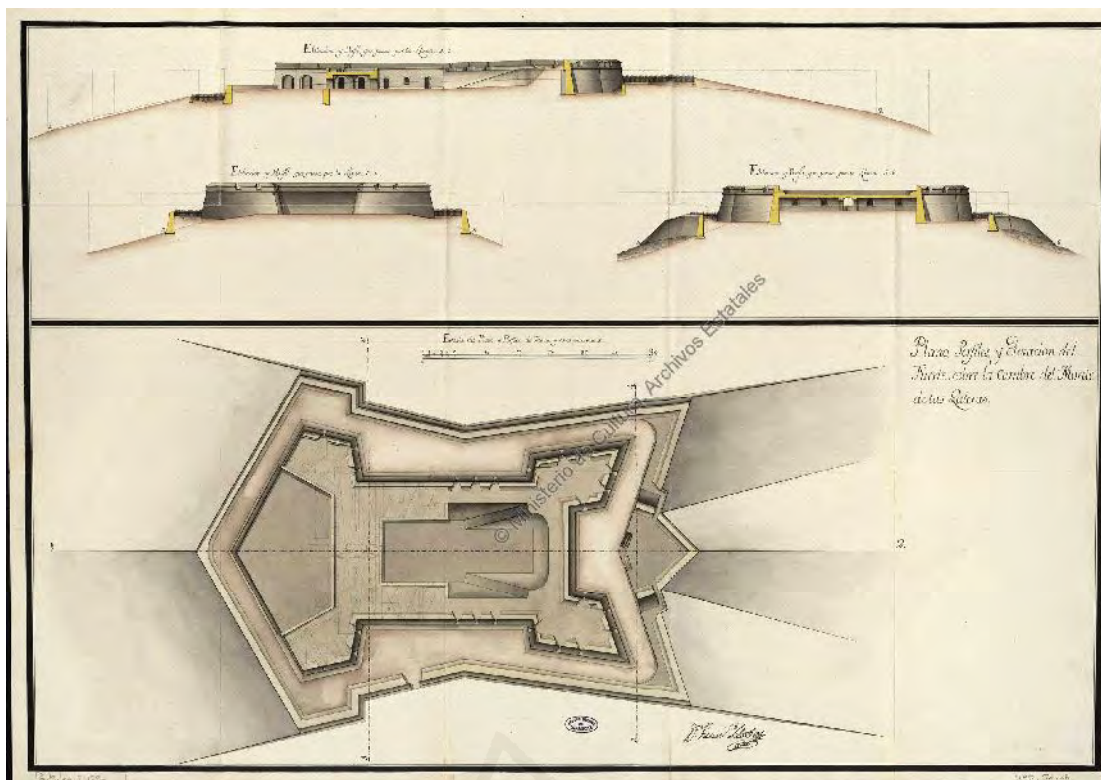


**GALERAS**

- |      |  |                        |
|------|--|------------------------|
| 1771 | Colección de cuatro planos del Ingeniero Llobet sobre el estado de la Plaza                          | SHM Madrid. sign. 2652 |
| 1773 | Plano, Perfiles y elevación del Fuerte sobre la cumbre del Monte de las Galeras                      | AGS MPD, 51, 026       |
| 1773 | Plano General de las obras Trazadas en lo alto y falda del Monte de las Galeras;                     | AGS MPD, 51, 027       |
| 1773 | Planos, Perfiles y elevaciones, de los tres baluartes o Redutos de la falda del Monte de las Galeras | AGS MPD, 51, 028       |



<b>Título</b>	<i>Colección de cuatro planos sobre el estado de la Plaza, habiendo alcanzado la altura del cordón.</i>
<b>Título alternativo</b>	
<b>Fecha de creación</b>	1771
<b>Descripción física</b>	
<b>Descripción</b>	
<b>Autor</b>	Mateo Vodopich. Otros autores lo atribuyen a Llobet al localizarse junto a otros planos del ingeniero
<b>Referencias</b>	TESIS DOCTORAL «El último halito de la fortificación abaluartada. El fuerte de San Julián de Cartagena». Autor: Guillermo Guimaraens Igual (Arquitecto). Director: Juan Francisco Noguera Giménez (doctor arquitecto; Catedrático de Universidad). Año 2007
<b>Proveedor</b>	Servicio Histórico Militar. Madrid. sign. 2652. (SGE sign LM 3ª-2ª-c-nºs 13 y 33 (AA. VV. Estudio y catalogación... plano 16-1.).
<b>Identificador</b>	
<b>Ejemplares</b>	
<b>Acceso a imágenes</b>	
<b>Disponible</b>	



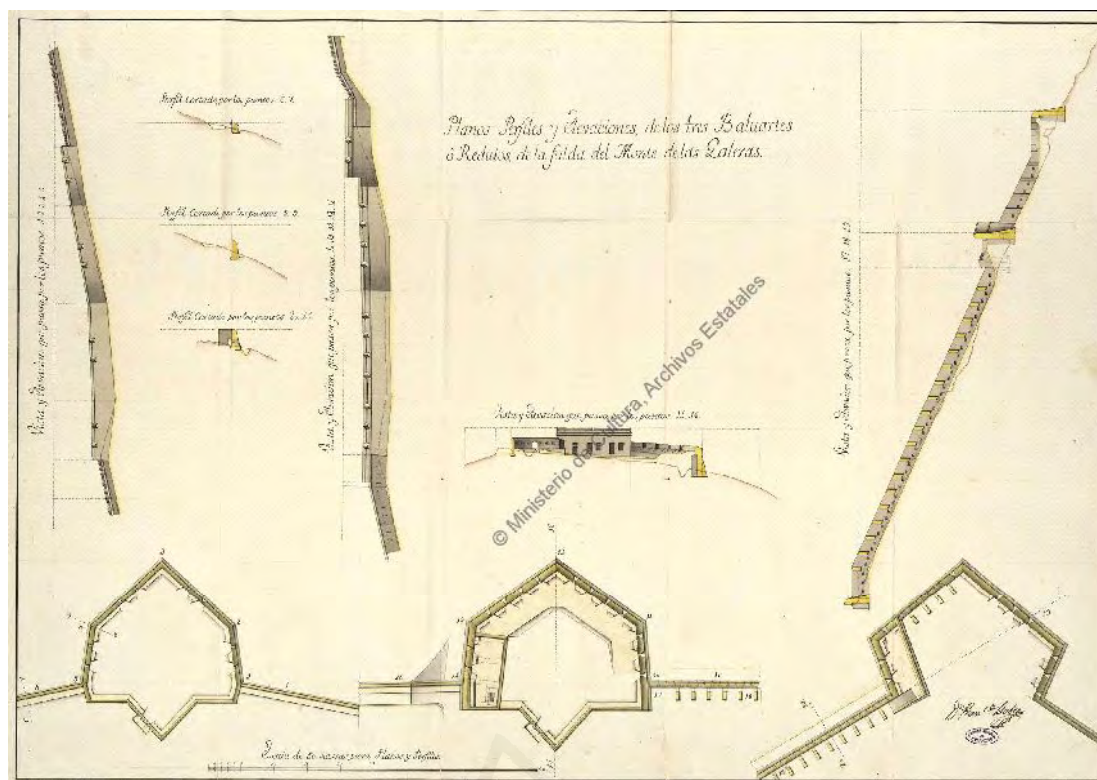
<b>Título</b>	<i>Plano, Perfiles y elevación del Fuerte sobre la cumbre del Monte de las Galeras</i>
<b>Título alternativo</b>	Cartagena (Murcia). Fortificaciones. Planos. 1773
<b>Fecha de creación</b>	1773
<b>Descripción física</b>	1 plano : ms., col. ; 53 x 74 cm
<b>Descripción</b>	AGS. Secretaría de Guerra, Legajos, 03489. Con carta de D[o]n Francisco Llovet al Conde de Ricla, Cartagena, 17 de agosto de 1773.; Tinta y colores. Con rotulación; Manuscrito sobre papel.
<b>Autor</b>	Llobet, Francisco (1705-1785)
<b>Referencias</b>	Mapas, planos y dibujos (Años 1508-1962). Volumen II : p. 121
<b>Proveedor</b>	Catálogo Colectivo de la Red de Bibliotecas de los Archivos Estatales
<b>Identificador</b>	oai:rebae.mcu.es:183722
<b>Ejemplares</b>	Archivo General de Simancas. Signatura: MPD, 51, 026. Ubicación Anterior: SGU, 03489
<b>Acceso a imágenes</b>	<a href="http://www.mcu.es/ccbae/es/consulta/registro.cmd?id=183722">http://www.mcu.es/ccbae/es/consulta/registro.cmd?id=183722</a>
<b>Disponible</b>	Dominio Público Marcos 1.0 No Copyright



<b>Título</b>	<i>Plano General de las obras Trazadas en lo alto y falda del Monte de las Galeras</i>
<b>Título alternativo</b>	Cartagena (Murcia). Fortificaciones. Planos. 1773
<b>Fecha de creación</b>	1773
<b>Descripción física</b>	1 plano : ms., col. ; 34 x 99 cm
<b>Descripción</b>	AGS. Secretaría de Guerra, Legajos, 03489. Con carta de D[o]n Francisco Llovet al Conde de Ricla, Cartagena, 17 de agosto de 1773.; Tinta y colores. Con explicación; Manuscrito sobre papel.
<b>Autor</b>	Llobet, Francisco (1705-1785)
<b>Referencias</b>	Mapas, planos y dibujos (Años 1508-1962). Volumen II : p. 121
<b>Proveedor</b>	Catálogo Colectivo de la Red de Bibliotecas de los Archivos Estatales
<b>Identificador</b>	oai:rebae.mcu.es:183724
<b>Ejemplares</b>	Archivo General de Simancas. Signatura: MPD, 51, 027. Ubicación Anterior: SGU, 03489
<b>Acceso a imágenes</b>	<a href="http://www.mcu.es/ccbae/es/consulta/registro.cmd?id=183724">http://www.mcu.es/ccbae/es/consulta/registro.cmd?id=183724</a>
<b>Disponible</b>	Dominio Público Marcos 1.0 No Copyright

Universitat d'Alacant  
Universidad de Alicante



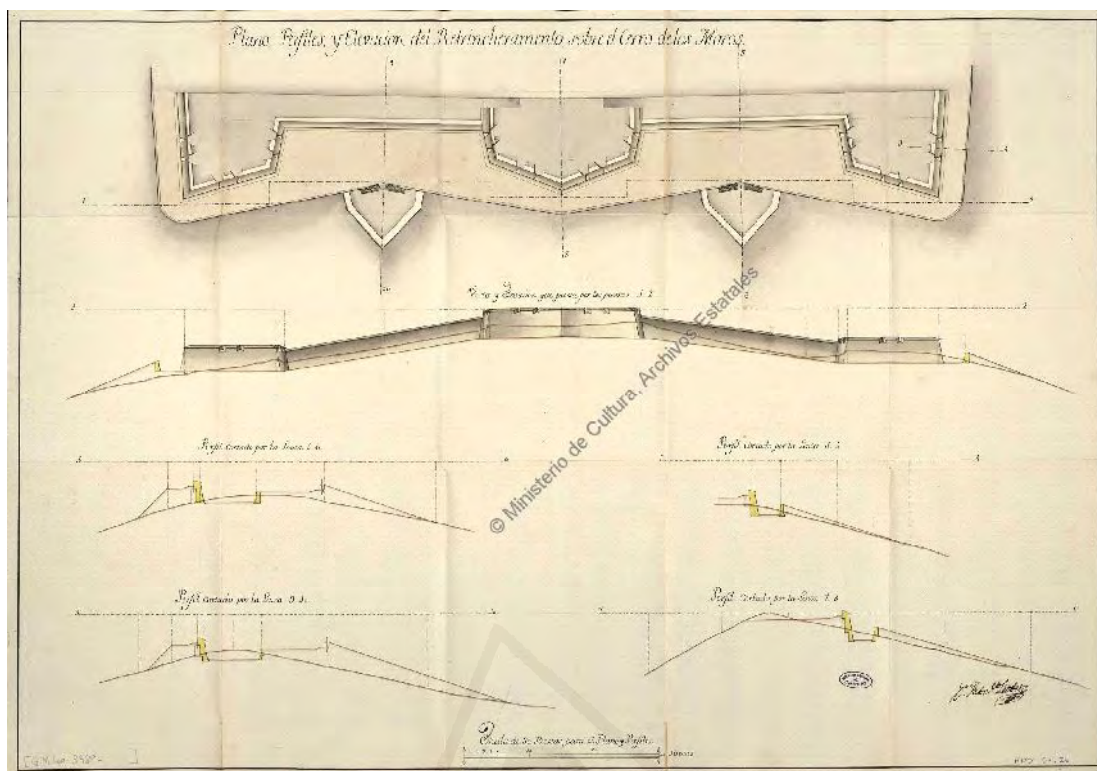


<b>Título</b>	<i>Planos, Perfiles y elevaciones, de los tres baluartes o Redutos de la falda del Monte de las Galeras</i>
<b>Título alternativo</b>	Cartagena (Murcia). Fortificaciones. Planos. 1773
<b>Fecha de creación</b>	1773
<b>Descripción física</b>	1 plano : ms., col. ; 53 x 74 cm
<b>Descripción</b>	AGS. Secretaría de Guerra, Legajos, 03489. Con carta de D[on] Francisco Llovet al Conde de Ricla, Cartagena, 17 de agosto de 1773.; Tinta y colores. Con rotulación; Manuscrito sobre papel.
<b>Autor</b>	Llobet, Francisco (1705-1785)
<b>Referencias</b>	Mapas, planos y dibujos (Años 1508-1962). Volumen II : p. 111
<b>Proveedor</b>	Catálogo Colectivo de la Red de Bibliotecas de los Archivos Estatales
<b>Identificador</b>	oai:rebae.mcu.es:183725
<b>Ejemplares</b>	Archivo General de Simancas. Signatura: MPD, 51, 028. Ubicación Anterior: SGU, 03489
<b>Acceso a imágenes</b>	<a href="http://www.mcu.es/ccbae/es/consulta/resultados_busqueda.cmd?tipo_búsqueda=mapas_planos_dibujos&amp;posicion=128&amp;forma=ficha&amp;id=74859">http://www.mcu.es/ccbae/es/consulta/resultados_busqueda.cmd?tipo_búsqueda=mapas_planos_dibujos&amp;posicion=128&amp;forma=ficha&amp;id=74859</a>
<b>Disponible</b>	Dominio Público Marcos 1.0 No Copyright

**CASTILLO DE LOS MOROS**

1773 Plano, Perfiles y Elevación del Retriчерamiento sobre el Cerro de los Moros

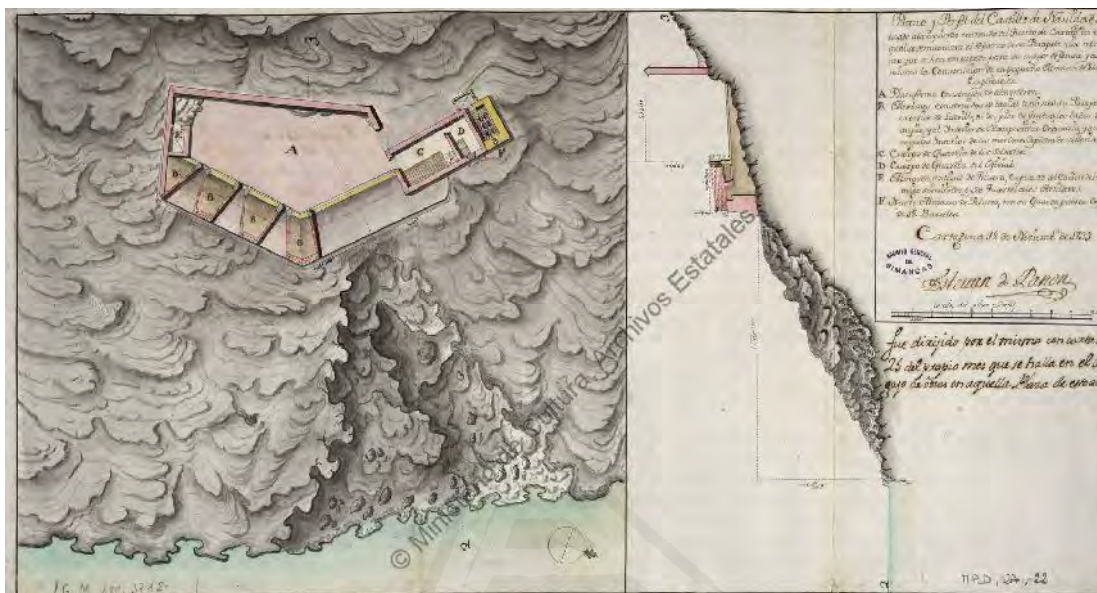
AGS MPD, 51, 024



<b>Título</b>	<i>Plano, Perfiles y Elevación del Retriчерamiento sobre el Cerro de los Moros</i>
<b>Título alternativo</b>	Cartagena (Murcia). Fortificaciones. Planos. 1773
<b>Fecha de creación</b>	1773
<b>Descripción física</b>	1 plano : ms., col. ; 53 x 75 cm
<b>Descripción</b>	AGS. Secretaría de Guerra, Legajos, 03489. Con carta de D. Francisco Llovet al Conde de Ricla, Cartagena, 17 de agosto de 1773.; Tinta y colores. Con rotulación; Manuscrito sobre papel.
<b>Autor</b>	Llobet, Francisco (1705-1785)
<b>Referencias</b>	Mapas, planos y dibujos (Años 1508-1962). Volumen II : p. 121
<b>Proveedor</b>	Catálogo Colectivo de la Red de Bibliotecas de los Archivos Estatales
<b>Identificador</b>	oai:rebae.mcu.es:183721
<b>Ejemplares</b>	Archivo General de Simancas. Signatura: MPD, 51, 024. Ubicación Anterior: SGU, 03489
<b>Acceso a imágenes</b>	<a href="http://www.mcu.es/ccbae/es/consulta/resultados_busqueda.cmd?tipo_busqueda=mapas_planos_dibujos&amp;posicion=49&amp;forma=ficha&amp;id=74859">http://www.mcu.es/ccbae/es/consulta/resultados_busqueda.cmd?tipo_busqueda=mapas_planos_dibujos&amp;posicion=49&amp;forma=ficha&amp;id=74859</a>
<b>Disponible</b>	Dominio Público Marcos 1.0 No Copyright

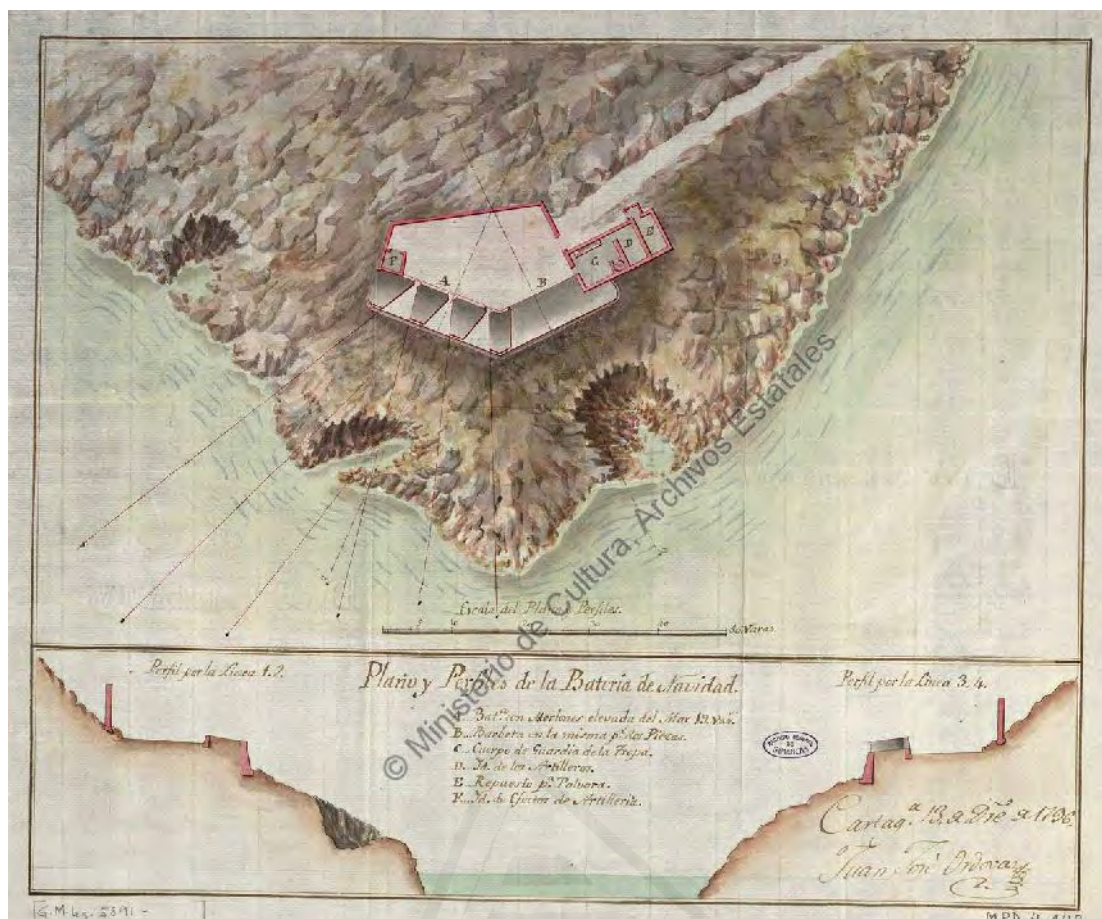
**FUERTE DE NAVIDAD**

- 1739 Plano y Perfil del Castillo de Navidad situado a la izquierda entrando del Puerto de Cartagena en el qual se demuestra el refuerzo de su Parapeto y los merlones que se han executado para su mayor defensa y assi mismo la Construcción de un pequeño Almacen de Polvora AGS MPD, 27, 022
- 1796 Plano y Perfiles de la Batería de Navidad AGS MPD, 04, 149
- 1798 Plano que manifiesta la porcion de Costa que hai desde la Batería de Navidad a las de la Podadera con el Camino que se propone para tener segura Comunicacion entre estos dos puntos la cual en el día es impracticable AGS MPD, 06, 145



<b>Título</b>	<i>Plano y Perfil del Castillo de Navidad situado a la izquierda entrando del Puerto de Cartagena en el qual se demuestra el refuerzo de su Parapeto y los merlones que se han executado para su mayor defensa y assi mismo la Construcción de un pequeño Almacen de Polvora.</i>
<b>Título alternativo</b>	Cartagena (Murcia). Fortificaciones. Planos. 1739
<b>Fecha de creación</b>	1739 (18 de noviembre)
<b>Descripción física</b>	1 plano : ms., col. ; 30 x 55 cm
<b>Descripción</b>	AGS. Secretaría de Guerra, Legajos, 03712. Con carta de don Esteban de Panón al Duque de Montemar, Cartagena, 25 de noviembre de 1739, y cálculo general de las obras, de 18 de noviembre; Tinta y colores. Con explicación; Manuscrito sobre papel.
<b>Autor</b>	Panon, Esteban de (1693-1771)
<b>Referencias</b>	Mapas, planos y dibujos (Años 1503-1805). Volumen I : p. 316
<b>Proveedor</b>	Catálogo Colectivo de la Red de Bibliotecas de los Archivos Estatales
<b>Identificador</b>	oai:rebae.mcu.es:181351
<b>Ejemplares</b>	Archivo General de Simancas. Signatura: MPD, 27, 022. Ubicación Anterior: SGU, 03712
<b>Acceso a imágenes</b>	<a href="http://www.mcu.es/ccbae/es/consulta/registro.cmd?id=181351">http://www.mcu.es/ccbae/es/consulta/registro.cmd?id=181351</a>
<b>Disponible</b>	Dominio Público Marcos 1.0 No Copyright





<b>Título</b>	<i>Plano y Perfiles de la Batería de Navidad</i>
<b>Título alternativo</b>	Cartagena (Murcia). Fortificaciones. Mapas. 1796
<b>Fecha de creación</b>	13 de diciembre de 1796
<b>Descripción física</b>	1 plano : ms., col. ; 37,4 x 44,9 cm
<b>Descripción</b>	Perfil por la línea 1, 2; Perfil por la línea 3, 4; AGS. Secretaría de Guerra, Legajos, 05891. Con carta de D. Francisco Sabatini a D. Juan Manuel Álvarez, Madrid, 16 de enero de 1797; Tinta y colores a la aguada. Con explicación; Manuscrito sobre papel
<b>Autor</b>	Ordovás, Juan José
<b>Referencias</b>	Mapas, planos y dibujos (Años 1508-1962). Volumen II : p. 113
<b>Proveedor</b>	Catálogo Colectivo de la Red de Bibliotecas de los Archivos Estatales
<b>Identificador</b>	oai:rebae.mcu.es:178431
<b>Ejemplares</b>	Archivo General de Simancas. Signatura: MPD, 04, 149. Ubicación Anterior: SGU, 05891
<b>Acceso a imágenes</b>	<a href="http://www.mcu.es/ccbae/es/consulta/registro.cmd?id=178431">http://www.mcu.es/ccbae/es/consulta/registro.cmd?id=178431</a>
<b>Disponible</b>	Dominio Público Marcos 1.0 No Copyright

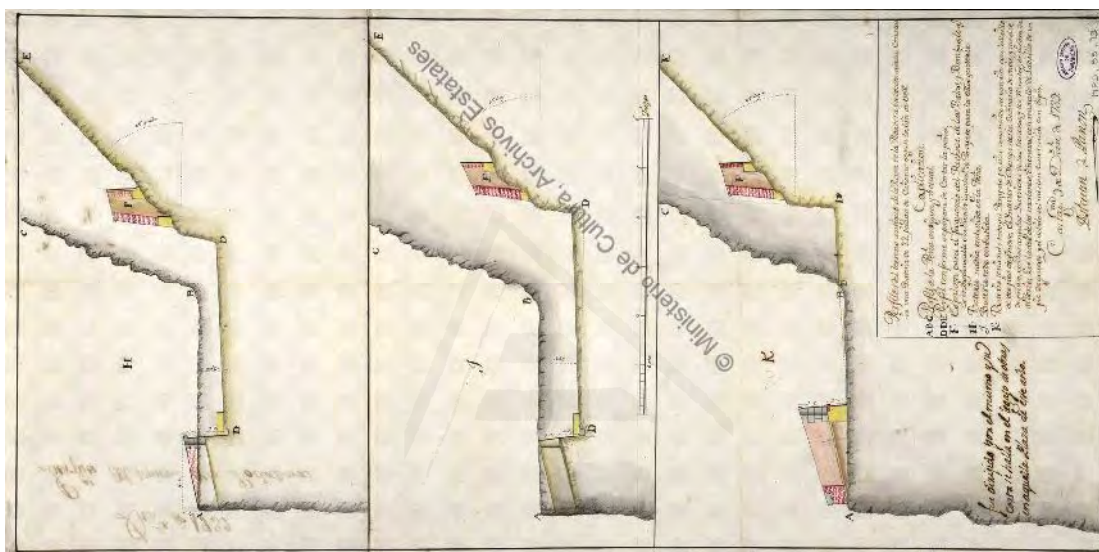


<b>Título</b>	<i>Plano que manifiesta la porcion de Costa que hai desde la Bateria de Navidad a las de la Podadera con el Camino que se propone para tener segura Comunicacion entre estos dos puntos la cual en el día es impracticable</i>
<b>Título alternativo</b>	Cartagena (Murcia). Costas. Planos. 1798; Cartagena (Murcia). Fortificaciones. Planos. 1798
<b>Fecha de creación</b>	10 de diciembre de 1798
<b>Descripción física</b>	1 plano : ms., col. ; 36,7 x 48,5 cm
<b>Descripción</b>	AGS. Secretaría de Guerra, Legajos, 05892. Entre otros documentos, con oficio de D. Mariano Lleopart a D. Antonio Cornel, Valencia, 1º de enero de 1799; Tinta y colores. Con explicación; Manuscrito sobre papel.
<b>Autor</b>	Ramírez, Felipe
<b>Referencias</b>	Mapas, planos y dibujos (Años 1503-1805). Volumen I : p. 126
<b>Proveedor</b>	Catálogo Colectivo de la Red de Bibliotecas de los Archivos Estatales
<b>Identificador</b>	oai:rebae.mcu.es:178854
<b>Ejemplares</b>	Archivo General de Simancas. Signatura: MPD, 06, 145. Ubicación Anterior: SGU, 05892
<b>Acceso a imágenes</b>	<a href="http://www.mcu.es/ccbae/es/consulta/registro.cmd?id=178854">http://www.mcu.es/ccbae/es/consulta/registro.cmd?id=178854</a>
<b>Disponibile</b>	Dominio Público Marcos 1.0 No Copyright



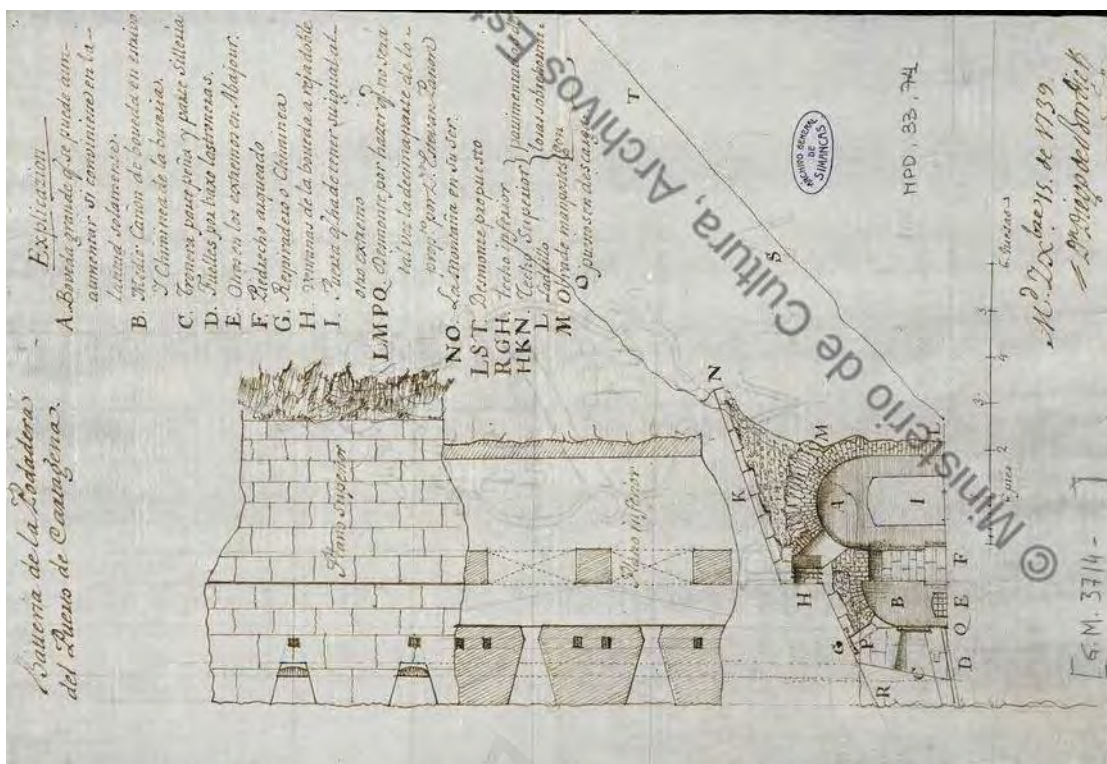
**PODADERA**

1739	Perfiles del terreno antiguo de la Punta de la Podadera en donde se deve construir una Bateria de 22 piezas de cañones	AGS MPD, 33, 073
1739	Batteria de la Podadera del Puerto de Cartagena	AGS MPD, 33, 074
1740	Plano y perfiles de la Bateria de la Podadera concerniente al aumento de quarteles y Almazenes provicionales	AGS MPD, 22, 063
1740	Perfiles, elevación y parapeto de la Bateria de la Podadera del Puerto de Cartagena	AGS MPD, 22, 064
1740	Perfil de un parapeto de mampostería para la bateria de la Podadera	AGS MPD, 33, 075
1740	Perfiles de la Batteria de la Podadera en donde se demuestra el Parapeto de la Batteria Baja	AGS MPD, 39, 101
1740	Plano de la Batteria de la Podadera con la elevación de la Bat[er]ija baja...	AGS MPD, 39, 102
1741	Plano y perfiles de la bateria de la Podadera	SGE MP RM, 61
1796	Plano y perfiles de las Baterías de S[a]n Juan de la Podadera	AGS MPD, 04, 148

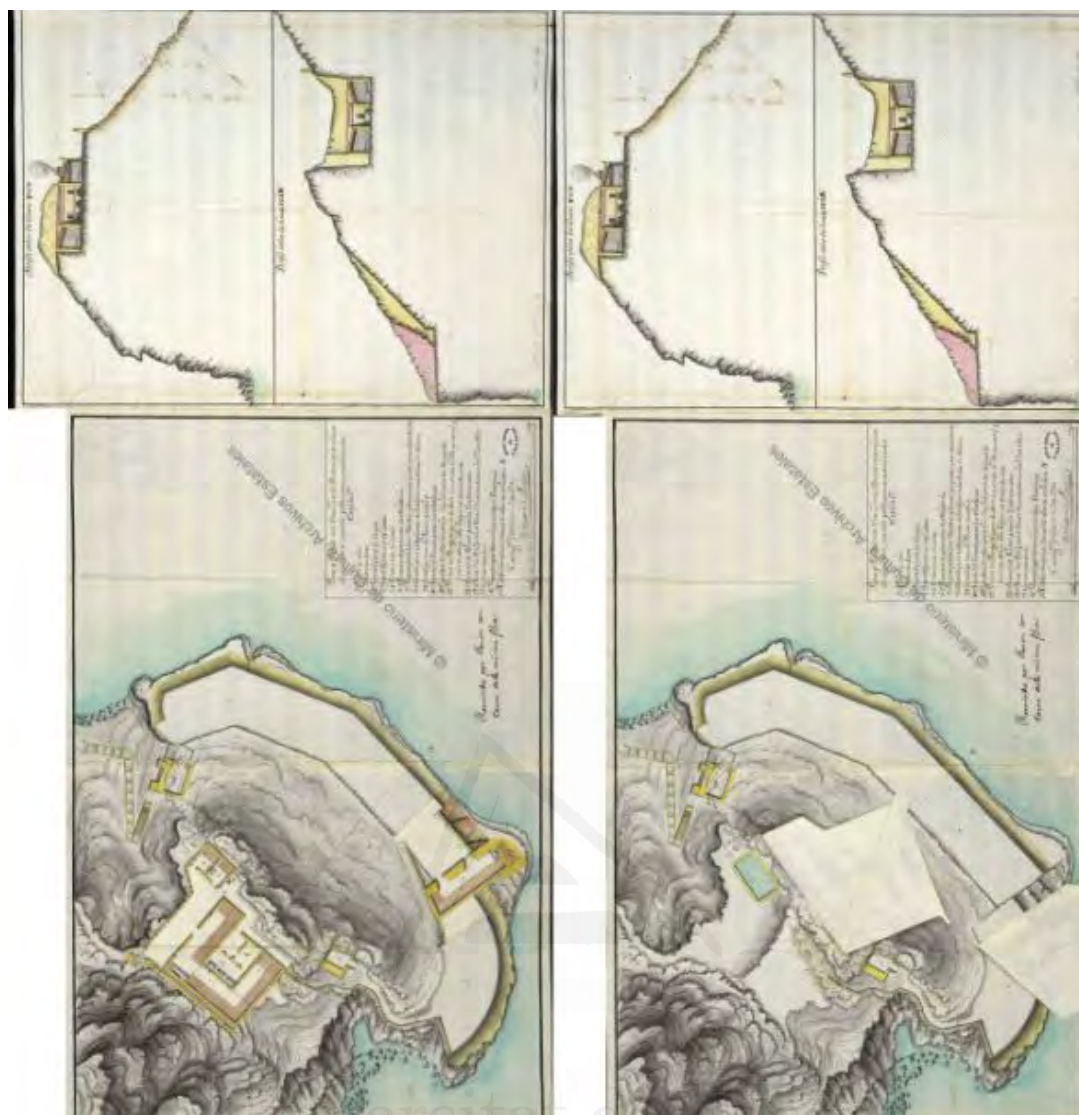


<b>Título</b>	<i>Perfiles del terreno antiguo de la Punta de la Podadera en donde se deve construir una Bateria de 22 piezas de cañones</i>
<b>Título alternativo</b>	Cartagena (Murcia). Fortificaciones. Planos. 1739
<b>Fecha de creación</b>	9 de diciembre de 1739
<b>Descripción física</b>	1 plano : ms., col. ; 60 x 31 cm
<b>Descripción</b>	AGS. Secretaría de Guerra, Legajos, 03714. Con carta de D. Esteban de Panón al duque de Montemar, de 9 de diciembre de 1739.; Tinta y colores. Con explicación.; Manuscrito sobre papel.
<b>Autor</b>	Panon, Esteban de (1693-1771)
<b>Referencias</b>	Mapas, planos y dibujos (Años 1508-1962). Volumen II : p. 111
<b>Proveedor</b>	Catálogo Colectivo de la Red de Bibliotecas de los Archivos Estatales
<b>Identificador</b>	oai:rebae.mcu.es:181941
<b>Ejemplares</b>	Archivo General de Simancas. Signatura: MPD, 33, 073. Ubicación Anterior: SGU, 03714
<b>Acceso a imágenes</b>	<a href="http://www.mcu.es/ccbae/es/consulta/registro.cmd?id=181941">http://www.mcu.es/ccbae/es/consulta/registro.cmd?id=181941</a>
<b>Disponible</b>	Dominio Público Marcos 1.0 No Copyright






<b>Título</b>	<i>Bateria de la Podadera del Puerto de Cartagena</i>
<b>Título alternativo</b>	Cartagena (Murcia). Fortificaciones. Planos. 1739
<b>Fecha de creación</b>	1739
<b>Descripción física</b>	1 plano : ms. ; 30 x 21 cm
<b>Descripción</b>	AGS. Secretaría de Guerra, Legajos, 03714. Dictamen de D. Diego de Bordick al duque de Montemar, de 15 de diciembre de 1739.; Tinta. Con explicación alfabética; Manuscrito sobre papel.
<b>Autor</b>	Bordick, Diego
<b>Referencias</b>	Mapas, planos y dibujos (Años 1508-1962). Volumen II : p. 112
<b>Proveedor</b>	Catálogo Colectivo de la Red de Bibliotecas de los Archivos Estatales
<b>Identificador</b>	oai:rebae.mcu.es:181942
<b>Ejemplares</b>	Archivo General de Simancas. Signatura: MPD, 33, 074. Ubicación Anterior: SGU, 03714
<b>Acceso a imágenes</b>	<a href="http://www.mcu.es/ccbae/es/consulta/registro.cmd?id=181942">http://www.mcu.es/ccbae/es/consulta/registro.cmd?id=181942</a>
<b>Disponible</b>	Dominio Público Marcos 1.0 No Copyright



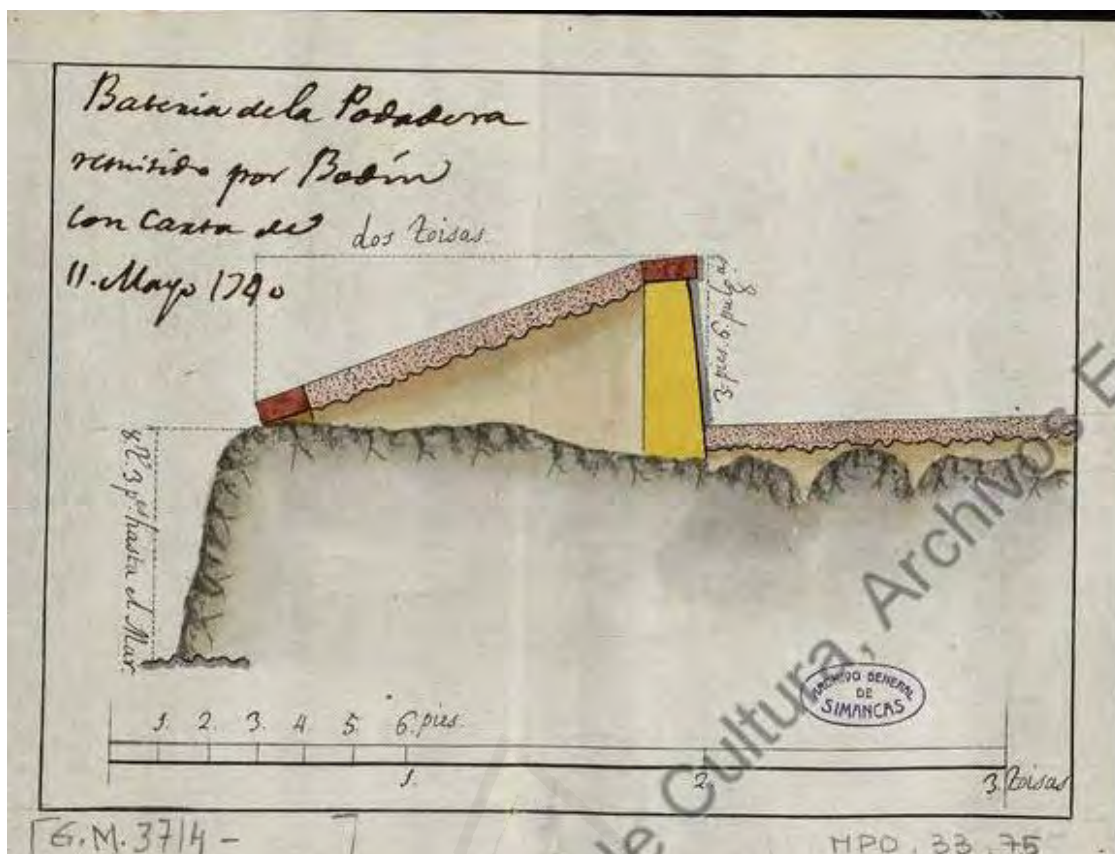
<b>Título</b>	<i>Plano y perfiles de la Bateria de la Podadera concerniente al aumento de cuarteles y Almacenes provisionales</i>
<b>Título alternativo</b>	Cartagena (Murcia). Fortificaciones. Planos. 1740
<b>Fecha de creación</b>	9 de marzo de 1740
<b>Descripción física</b>	1 plano : ms., col.
<b>Descripción</b>	Lleva dos planos superpuestos.; AGS. Secretaría de Guerra, Legajos, 03714. Con carta de don Esteban de Panón al Duque de Montemar, Cartagena, 9 de marzo de 1740.; Tinta y colores a la aguada. Con explicación; Manuscrito sobre papel.
<b>Autor</b>	Panón, Esteban de (1693-1771)
<b>Referencias</b>	Mapas, planos y dibujos (Años 1503-1805). Volumen I : p. 315
<b>Proveedor</b>	Catálogo Colectivo de la Red de Bibliotecas de los Archivos Estatales
<b>Identificador</b>	oai:rebae.mcu.es:181061
<b>Ejemplares</b>	Archivo General de Simancas. Signatura: MPD, 22, 063. Ubicación Anterior: SGU, 03714
<b>Acceso a imágenes</b>	<a href="http://www.mcu.es/ccbae/es/consulta/resultados_busqueda.cmd?tipo_busqueda=mapas_planos_dibujos&amp;posicion=10&amp;forma=ficha&amp;id=70033">http://www.mcu.es/ccbae/es/consulta/resultados_busqueda.cmd?tipo_busqueda=mapas_planos_dibujos&amp;posicion=10&amp;forma=ficha&amp;id=70033</a>
<b>Disponible</b>	Dominio Público Marcos 1.0 No Copyright




<b>Título</b>	<i>Perfiles, elevación y parapeto de la Batería de la Podadera del Puerto de Cartagena</i>
<b>Título alternativo</b>	Cartagena (Murcia). Fortificaciones. Planos. 1740
<b>Fecha de creación</b>	1740
<b>Descripción física</b>	1 plano : ms., col. ; 29 x 258 cm
<b>Descripción</b>	Perfil cortado sobre la línea O.M.P.Q.R.S. y sobre la línea Y.Z. - Escala [ca. 1:190]. 20 toesas españolas [= 18 cm]; Perfil cortado sobre la línea L.M.N. ; Perfil cortado sobre la línea H.I.K. ; Perfil cortado sobre la línea C.D.E. - Escala [ca. 1:190]. 20 toesas españolas [= 18 cm]; Perfil cortado sobre la línea A.D.G. ; Perfil cortado sobre la línea T.V.X. - Escala [ca. 1:190]. 20 toesas españolas [= 18 cm]; Elevación del almacén de pólvora de la batería baja y de la escalera de comunicación del Mar ; Parapetos de una toesa de espesor y de nueve pies de grueso con muralla de dos pies de dicha mampostería. - Escala [ca. 1:30]. 2 toesas españolas [= 14,5 cm]; AGS. Secretaría de Guerra, Legajos, 03714. Acompañaba a carta de don Esteban de Panón al Duque de Montemar, Cartagena, 17 febrero 1740; y a un estado del importe de dicha obra.; Tinta y colores a la aguada. Con rotulación; Manuscrito sobre papel.
<b>Autor</b>	Panon, Esteban de (1693-1771)
<b>Referencias</b>	Mapas, planos y dibujos (Años 1503-1805). Volumen I : p. 315
<b>Proveedor</b>	Catálogo Colectivo de la Red de Bibliotecas de los Archivos Estatales
<b>Identificador</b>	oai:rebae.mcu.es:181062
<b>Ejemplares</b>	Archivo General de Simancas. Signatura: MPD, 22, 064. Ubicación Anterior: SGU, 03714
<b>Acceso a imágenes</b>	<a href="http://www.mcu.es/ccbae/es/consulta/registro.cmd?id=181062">http://www.mcu.es/ccbae/es/consulta/registro.cmd?id=181062</a>
<b>Disponible</b>	Dominio Público Marcos 1.0 No Copyright

Universitat d'Alacant  
 Universidad de Alicante



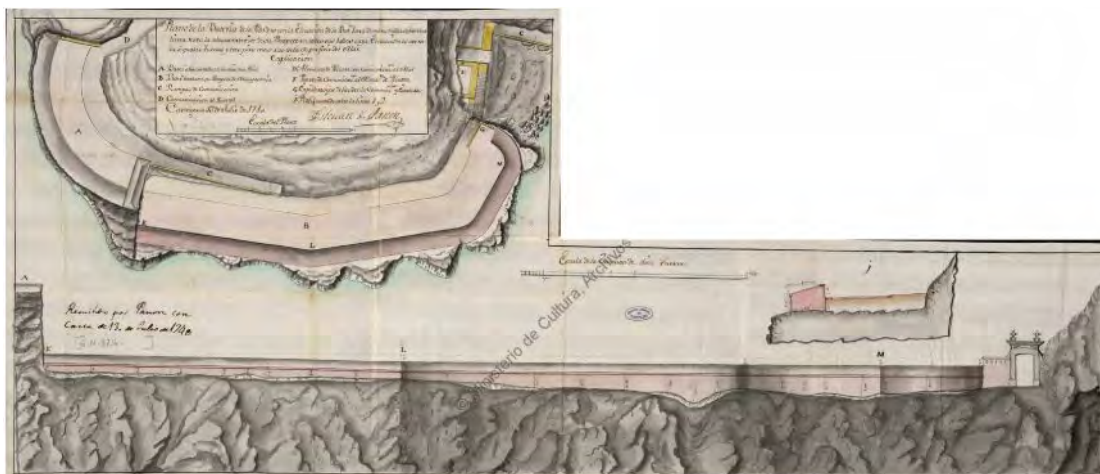


<b>Título</b>	<i>Perfil de un parapeto de mampostería para la batería de la Podadera</i>
<b>Título alternativo</b>	Cartagena (Murcia). Fortificaciones. Planos. 1740
<b>Fecha de creación</b>	1740
<b>Descripción física</b>	1 plano : ms., col. ; 15 x 20 cm
<b>Descripción</b>	AGS. Secretaría de Guerra, Legajos, 03714. Entre otros documentos con carta de D. Esteban de Panón al duque de Montemar, de 11 de mayo de 1740.; Tinta y colores.; Autor tomado de la documentación adjunta.; Manuscrito sobre papel.
<b>Autor</b>	Panón, Esteban de (1693-1771)
<b>Referencias</b>	Mapas, planos y dibujos (Años 1508-1962). Volumen II : p. 112
<b>Proveedor</b>	Catálogo Colectivo de la Red de Bibliotecas de los Archivos Estatales
<b>Identificador</b>	oai:rebae.mcu.es:181943
<b>Ejemplares</b>	Archivo General de Simancas. Signatura: MPD, 33, 075. Ubicación Anterior: SGU, 03714
<b>Acceso a imágenes</b>	<a href="http://www.mcu.es/ccbae/es/consulta/registro.cmd?id=181943">http://www.mcu.es/ccbae/es/consulta/registro.cmd?id=181943</a>
<b>Disponible</b>	Dominio Público Marcos 1.0 No Copyright



<b>Título</b>	<i>Perfiles de la Bateria de la Podadera en donde se demuestra el Parapeto de la Bateria Baja</i>
<b>Título alternativo</b>	Cartagena (Murcia). Fortificaciones. Planos. 1740
<b>Fecha de creación</b>	1740
<b>Descripción física</b>	1 plano : ms., col. ; 20 x 54 cm
<b>Descripción</b>	Escala del otro perfil, 193 mms. las 40 toesas; AGS. Secretaría de Guerra, Legajos, 03714. Con una carta de D. Esteban de Panón al Duque de Montemar, de 25 de mayo de 1740.; Tinta y colores. Con rotulación; Manuscrito sobre papel.
<b>Autor</b>	
<b>Referencias</b>	Mapas, planos y dibujos (Años 1508-1962). Volumen II : p. 112
<b>Proveedor</b>	Catálogo Colectivo de la Red de Bibliotecas de los Archivos Estatales
<b>Identificador</b>	oai:rebae.mcu.es:182929
<b>Ejemplares</b>	Archivo General de Simancas. Signatura: MPD, 39, 101. Ubicación Anterior: SGU, 03714
<b>Acceso a imágenes</b>	<a href="http://www.mcu.es/ccbae/es/consulta/registro.cmd?id=182929">http://www.mcu.es/ccbae/es/consulta/registro.cmd?id=182929</a>
<b>Disponible</b>	Dominio Público Marcos 1.0 No Copyright

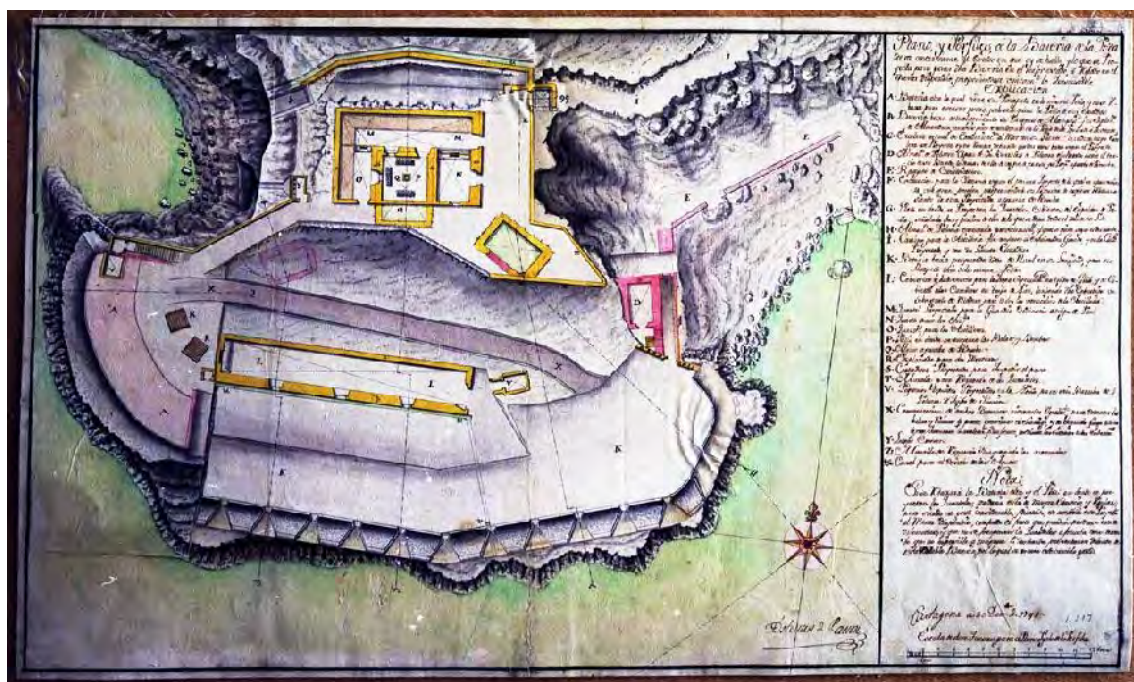
Universitat d'Alacant  
 Universidad de Alicante



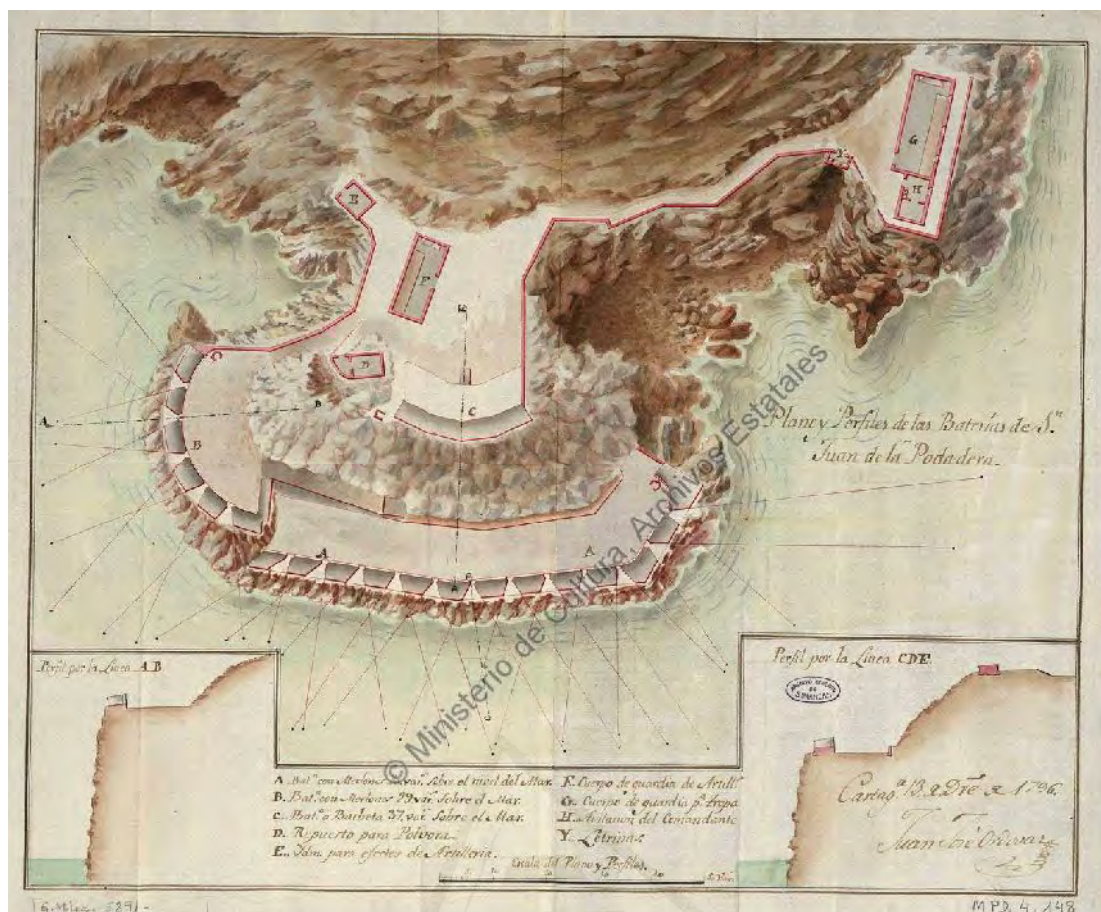
<b>Título</b>	Plano de la Batería de la Podadera con la elevación de la Batería baja...
<b>Título alternativo</b>	Cartagena (Murcia). Fortificaciones. Planos. 1740
<b>Fecha de creación</b>	13 de julio de 1740
<b>Descripción física</b>	1 plano : ms., col. ; 38 x 89 cm
<b>Descripción</b>	Escala de la elevación de 180 mms. las 10 toesas; AGS. Secretaría de Guerra, Legajos, 03714. Con carta de D. Esteban de Panón al Duque de Montemar, de 13 de julio de 1740.; Tinta y colores. Con explicación; Manuscrito sobre papel.
<b>Autor</b>	Panón, Esteban de (1693-1771)
<b>Referencias</b>	Mapas, planos y dibujos (Años 1508-1962). Volumen II : p. 113
<b>Proveedor</b>	Catálogo Colectivo de la Red de Bibliotecas de los Archivos Estatales
<b>Identificador</b>	oai:rebae.mcu.es:182930
<b>Ejemplares</b>	Archivo General de Simancas. Signatura: MPD, 39, 102. Ubicación Anterior: SGU, 03714
<b>Acceso a imágenes</b>	<a href="http://www.mcu.es/ccbae/es/consulta/registro.cmd?id=182930">http://www.mcu.es/ccbae/es/consulta/registro.cmd?id=182930</a>
<b>Disponible</b>	Dominio Público Marcos 1.0 No Copyright

Universitat d'Alacant  
Universidad de Alicante






<b>Título</b>	<i>Plano y perfiles de la batería de la Podadera</i>
<b>Título alternativo</b>	
<b>Fecha de creación</b>	30 diciembre 1741
<b>Descripción física</b>	Escala indicada. Tinta y colores. Con explicación
<b>Descripción</b>	
<b>Autor</b>	Panón, Esteban
<b>Referencias</b>	
<b>Proveedor</b>	Ministerio de Defensa. Archivo Cartográfico y de Estudios Geográficos del Centro Geográfico del Ejército
<b>Identificador</b>	
<b>Ejemplares</b>	SGE MP RM, 61
<b>Acceso a imágenes</b>	<a href="http://archivoweb.carm.es/archivoGeneral/arg.muestra_detalle?ides=0&amp;pref_id=2295488">http://archivoweb.carm.es/archivoGeneral/arg.muestra_detalle?ides=0&amp;pref_id=2295488</a>
<b>Disponible</b>	Se permite la consulta gratuita de toda la información contenida en esta sede y la libre divulgación de la misma.



<b>Título</b>	<i>Plano y perfiles de las Baterías de San Juan de la Podadera</i>
<b>Título alternativo</b>	Cartagena (Murcia). Fortificaciones. Mapas. 1796
<b>Fecha de creación</b>	13 de diciembre de 1796
<b>Descripción física</b>	1 plano : ms., col. ; 37,9 x 45,8 cm
<b>Descripción</b>	Perfil por la línea A, B; Perfil por la línea CDE; AGS. Secretaría de Guerra, Legajos, 05891. Con oficio de D. Francisco Sabatini a D. Juan Manuel Álvarez, Madrid, 16 de enero de 1797, dentro de un expediente sobre dicha batería; Tinta y colores a la aguada. Con explicación; Manuscrito sobre papel
<b>Autor</b>	Ordovás, Juan José
<b>Referencias</b>	Mapas, planos y dibujos (Años 1508-1962). Volumen II : p. 113
<b>Proveedor</b>	Catálogo Colectivo de la Red de Bibliotecas de los Archivos Estatales
<b>Identificador</b>	oai:rebae.mcu.es:178430
<b>Ejemplares</b>	Archivo General de Simancas. Signatura: MPD, 04, 148. Ubicación Anterior: SGU, 05891
<b>Acceso a imágenes</b>	<a href="http://www.mcu.es/ccbae/es/consulta/registro.cmd?id=178430">http://www.mcu.es/ccbae/es/consulta/registro.cmd?id=178430</a>
<b>Disponible</b>	Dominio Público Marcos 1.0 No Copyright

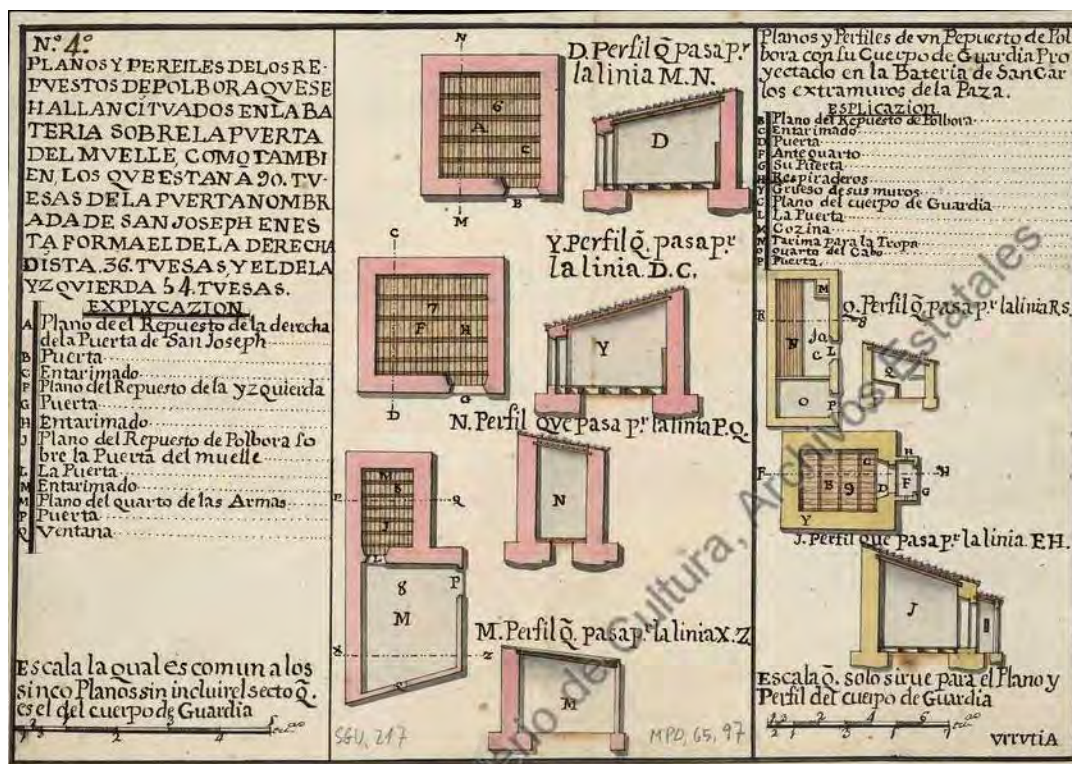
**SAN CARLOS**

- 1741 Plano, Perfiles y Elevaciones de una Batería situada a la Izquierda de la de S[a]n Carlos al pie del Castillo de la plaza de Cartagena y construyda en el mes de Agosto del año de 1741 AGS MPD, 22, 062
- 1750 Planos y pereiles de los repuestos de polbora que se hallan cituados en la batería AGS MPD, 65, 097 sobre la puerta del muelle... ; Planos y perfiles de un repuesto de polbora con su cuerpo de guardia proyectado en la Batería de San Carlos extramuros de la plaza



<b>Título</b>	<i>Plano, Perfiles y Elevaciones de una Batería situada a la Izquierda de la de S[a]n Carlos al pie del Castillo de la plaza de Cartagena y construyda en el mes de Agosto del año de 1741</i>
<b>Título alternativo</b>	Cartagena (Murcia). Fortificaciones. Planos. 1741
<b>Fecha de creación</b>	6 de septiembre de 1741
<b>Descripción física</b>	1 plano : ms., col. ; 119 x 39 cm
<b>Descripción</b>	Escala de perfiles y elevación [ca. 1:70]. 5 toesas españolas [= 13,2 cm]; AGS. Secretaría de Guerra, Legajos, 03713. Con carta de don Esteban de Panón al Duque de Montemar, Cartagena, 13 septiembre de 1741.; Tinta y colores a la aguada. Con explicación; Manuscrito sobre papel.
<b>Autor</b>	Panon, Esteban de (1693-1771)
<b>Referencias</b>	Mapas, planos y dibujos (Años 1503-1805). Volumen I : p. 307
<b>Proveedor</b>	Catálogo Colectivo de la Red de Bibliotecas de los Archivos Estatales
<b>Identificador</b>	oai:rebae.mcu.es:181060
<b>Ejemplares</b>	Archivo General de Simancas. Signatura: MPD, 22, 062. Ubicación Anterior: SGU, 03713
<b>Acceso a imágenes</b>	<a href="http://www.mcu.es/ccbae/es/consulta/registro.cmd?id=181060">http://www.mcu.es/ccbae/es/consulta/registro.cmd?id=181060</a>
<b>Disponible</b>	Dominio Público Marcos 1.0 No Copyright

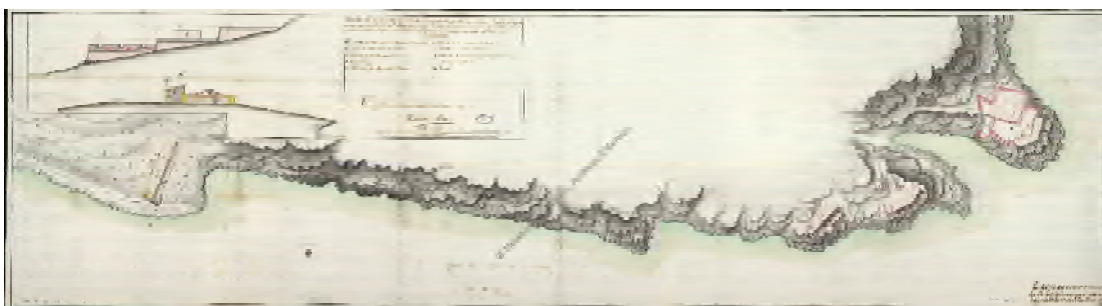




<b>Título</b>	Planos y perfiles de los repuestos de polbora que se hallan cituados en la batería sobre la puerta del muelle... ; Planos y perfiles de un repuesto de polbora con su cuerpo de guardia proyectado en la Batería de San Carlos extramuros de la plaza
<b>Título alternativo</b>	Cartagena (Murcia). Almacenes de polvora. Planos. 1750
<b>Fecha de creación</b>	1750
<b>Descripción física</b>	2 planos : ms., col. ; 21 x 29 cm
<b>Descripción</b>	En el ángulo superior izquierdo : nº 4.; Inserta : [perfiles del primer plano] D, perfil que pasa por la línea M, N ; Y, perfil que pasa por la línea D, C ; N, perfil que pasa por la línea P, Q ; M, perfil que pasa p[or] la línea X, Z. [perfiles del segundo plano] Q, perfil que pasa p[or] la línea R, S ; J, perfil que pasa por la línea E, H.; Escala del segundo plano [ca. 1:250]. 7 Toesas de España [=4,8 cm.]; AGS. Secretaría de Guerra, Legajos, 00217. En carpeta con tít. : Artillería, Cartagena, 1750: Almacenes de pólvora.; Tinta y colores a la aguada, encarnado, amarillo y ocre.; Conservación [Muy Buena]. Explicación con clave alfabética.; Manuscrito sobre papel.
<b>Autor</b>	Fernández Urrutia, Francisco
<b>Referencias</b>	Sin publicar
<b>Proveedor</b>	Catálogo Colectivo de la Red de Bibliotecas de los Archivos Estatales
<b>Identificador</b>	oai:rebae.mcu.es:181966
<b>Ejemplares</b>	Archivo General de Simancas. Signatura: MPD, 65, 097. Ubicación Anterior: SGU, 00217
<b>Acceso a imágenes</b>	<a href="http://www.mcu.es/ccbae/es/consulta/registro.cmd?id=181966">http://www.mcu.es/ccbae/es/consulta/registro.cmd?id=181966</a>
<b>Disponible</b>	Dominio Público Marcos 1.0 No Copyright

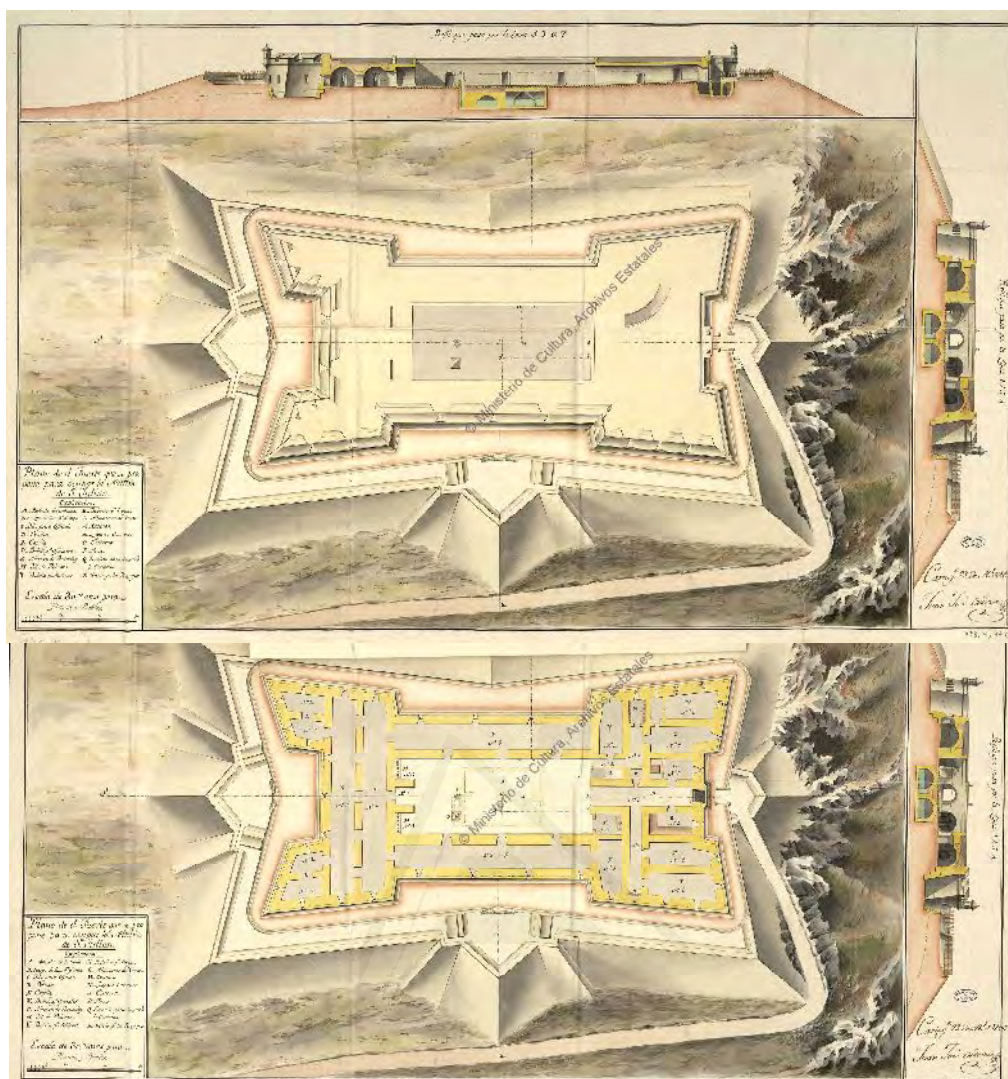
## SAN JULIÁN

- 1739 Porción de la costa de Sn. Julián Ynteriorimte. entrando a la derecha en el Puerto de Cartagna. en la qual se demuestra el Castillo de Sta. Ana y las demas Baterias executadas en dcha Costa y assimismo la que se propone executar en lugar de la del lado opuesto o del expalmador Grande señalado K en el Plano Gral. y perfil AGS MPD, 22, 061
- 1795 Plano de el Fuerte que se propone para ocupar la altura de S[a]n Julian AGS MPD, 04, 145
- 1796 Plano, Perfiles, y Vista de las Baterías que deven ocupar la Altura de Sn. Julián ... AGS MPD, 04, 147
- 1812 Obra executada por los ingleses en el Monte de S. Julian de Cartagena, AGM SH. MU-12/1 aprovechando los restos de la antigua bateria



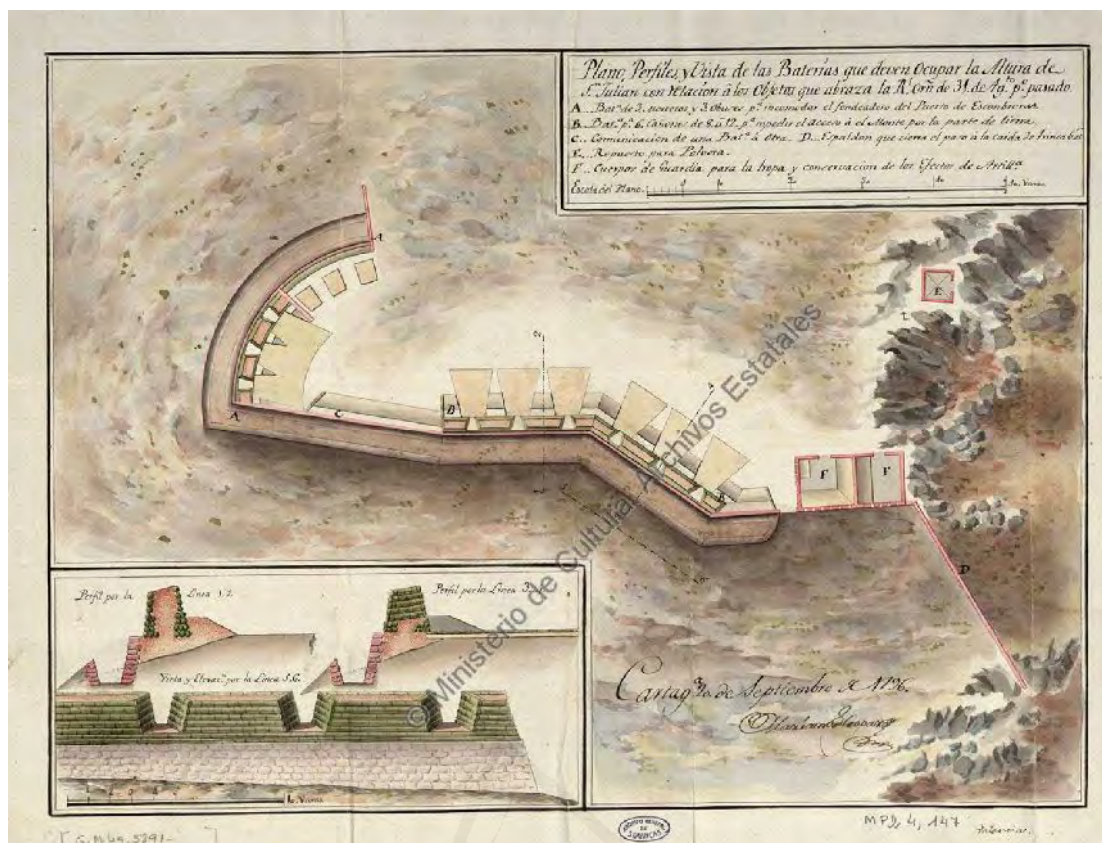
<b>Título</b>	<i>Porción de la costa de Sn. Julián Ynteriorimte. entrando a la derecha en el Puerto de Cartagna. en la qual se demuestra el Castillo de Sta. Ana y las demas Baterias executadas en dcha Costa y assimismo la que se propone executar en lugar de la del lado opuesto o del expalmador Grande señalado K en el Plano Gral. y perfil</i>
<b>Título alternativo</b>	Cartagena (Murcia). Costas. Planos. 1739
<b>Fecha de creación</b>	10 de noviembre de 1739
<b>Descripción física</b>	1 plano : ms., col. ; 41 x 147 cm
<b>Descripción</b>	Escala Perfil [ca. 1:180]. 16 toesas españolas [= 15,7 cm]; AGS. Secretaría de Guerra, Legajos, 03712. En el plano pone. "Fue dirigido por el mismo con carta del 25 del propio mes que se halla en el legajo de obras en aquella Plaza de este año". En la carta del 25, de Panón, se hace referencia a los planos reseñados en los números 9/077 y 27/022, pero no se menciona el referente a la costa de San Julián; en carta del mismo ingeniero, de 11 de noviembre, dirigida al Duque de Montemar, trata de la costa interior del puerto de Cartagena hasta la playa de San Julián; pero esta referencia por la letra que cita es de otro plano.; Tinta y colores a la aguada. Con explicación; Manuscrito sobre papel.
<b>Autor</b>	Panon, Esteban de (1693-1771)
<b>Referencias</b>	Mapas, planos y dibujos (Años 1503-1805). Volumen I : p. 317
<b>Proveedor</b>	Catálogo Colectivo de la Red de Bibliotecas de los Archivos Estatales
<b>Identificador</b>	oai:rebae.mcu.es:181059
<b>Ejemplares</b>	Archivo General de Simancas. Signatura: MPD, 22, 061. Ubicación Anterior: SGU, 03712
<b>Acceso a imágenes</b>	<a href="http://www.mcu.es/ccbae/es/consulta/registro.cmd?id=181059">http://www.mcu.es/ccbae/es/consulta/registro.cmd?id=181059</a>
<b>Disponible</b>	Dominio Público Marcos 1.0 No Copyright



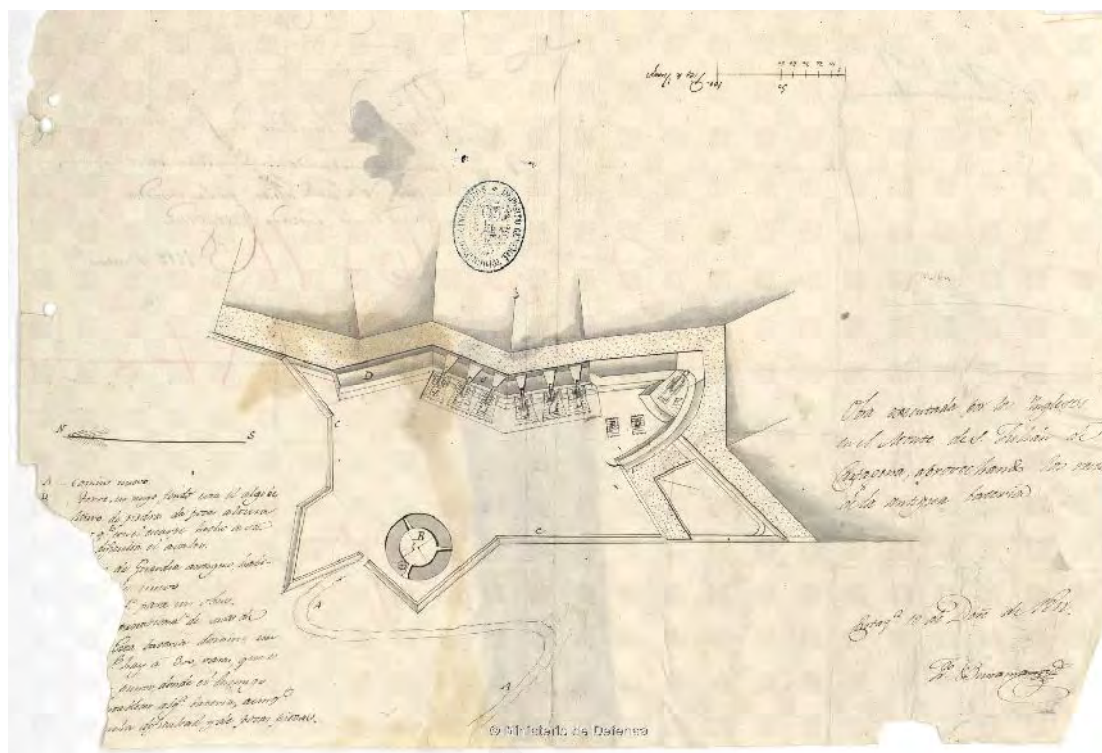


<b>Título</b>	<i>Plano de el Fuerte que se propone para ocupar la altura de San Julian</i>
<b>Título alternativo</b>	Castillo de San Julián (Cartagena)-Dibujos; Fortificaciones-Dibujos; Cartagena-Edificios, estructuras, etc.-Dibujos; Dibujos de arquitectura
<b>Fecha de creación</b>	1795
<b>Descripción física</b>	1 plano : ms., col. ; 59,3 x 93,7 cm
<b>Descripción</b>	Plano sobrepuesto; Perfil que pasa por la línea 5, 3, 6, 7; Perfil que pasa por la línea 1, 2, 3, 4; Escala [ca. 1:240]. 30 varas castellanas [= 10,7 cm]; AGS. Secretaría de Guerra, Legajos, 05891. Con carta de D. Luis Urbina al conde de Campo Alange, Valencia, 8 de mayo de 1795. Incluye reflexión y cálculo de la obra; Tinta y colores a la aguada. Con explicación; Manuscrito sobre papel
<b>Autor</b>	Ordovás, Juan José
<b>Referencias</b>	Mapas, planos y dibujos (Años 1508-1962). Volumen II : p. 122
<b>Proveedor</b>	Catálogo Colectivo de la Red de Bibliotecas de los Archivos Estatales
<b>Identificador</b>	oai:rebae.mcu.es:178428
<b>Ejemplares</b>	Archivo General de Simancas. Signatura: MPD, 04, 146. Ubicación Anterior: SGU, 05891
<b>Acceso a imágenes</b>	<a href="http://www.mcu.es/ccbae/es/consulta/registro.cmd?id=178428">http://www.mcu.es/ccbae/es/consulta/registro.cmd?id=178428</a>
<b>Disponible</b>	Dominio Público Marcos 1.0 No Copyright





<b>Título</b>	<i>Plano, Perfiles, y Vista de las Baterías que deven ocupar la Altura de Sn. Julián</i>
<b>Título alternativo</b>	Fortificaciones-Dibujos; Cartagena-Edificios, estructuras, etc.-Dibujos; Dibujos de arquitectura
<b>Fecha de creación</b>	1796
<b>Descripción física</b>	1 plano : ms., col. ; 37,3 x 48,9 cm
<b>Descripción</b>	Perfil por la línea 1 2; Perfil por la línea 3, 4 ; Vista y elevación por la línea 5, 6; Escala [ca. 1:280]. 50 varas castellanas [= 15,4 cm]; AGS. Secretaría de Guerra, Legajos, 05891. Con carta de D. Mariano Lleopart a D. Luis de Urbina, Valencia, 30 de septiembre de 1796. Dentro de un expediente sobre dicha Batería de San Julián.; Tinta y colores a la aguada. Con explicación; Manuscrito sobre papel
<b>Autor</b>	Lleopart, Mariano
<b>Referencias</b>	Mapas, planos y dibujos (Años 1508-1962). Volumen II : p. 113
<b>Proveedor</b>	Catálogo Colectivo de la Red de Bibliotecas de los Archivos Estatales
<b>Identificador</b>	oai:rebae.mcu.es:178429
<b>Ejemplares</b>	Archivo General de Simancas. Signatura: MPD, 04, 147. Ubicación Anterior: SGU, 05891
<b>Acceso a imágenes</b>	<a href="http://www.mcu.es/ccbae/es/consulta/registro.cmd?id=178429">http://www.mcu.es/ccbae/es/consulta/registro.cmd?id=178429</a>
<b>Disponible</b>	Dominio Público Marcos 1.0 No Copyright

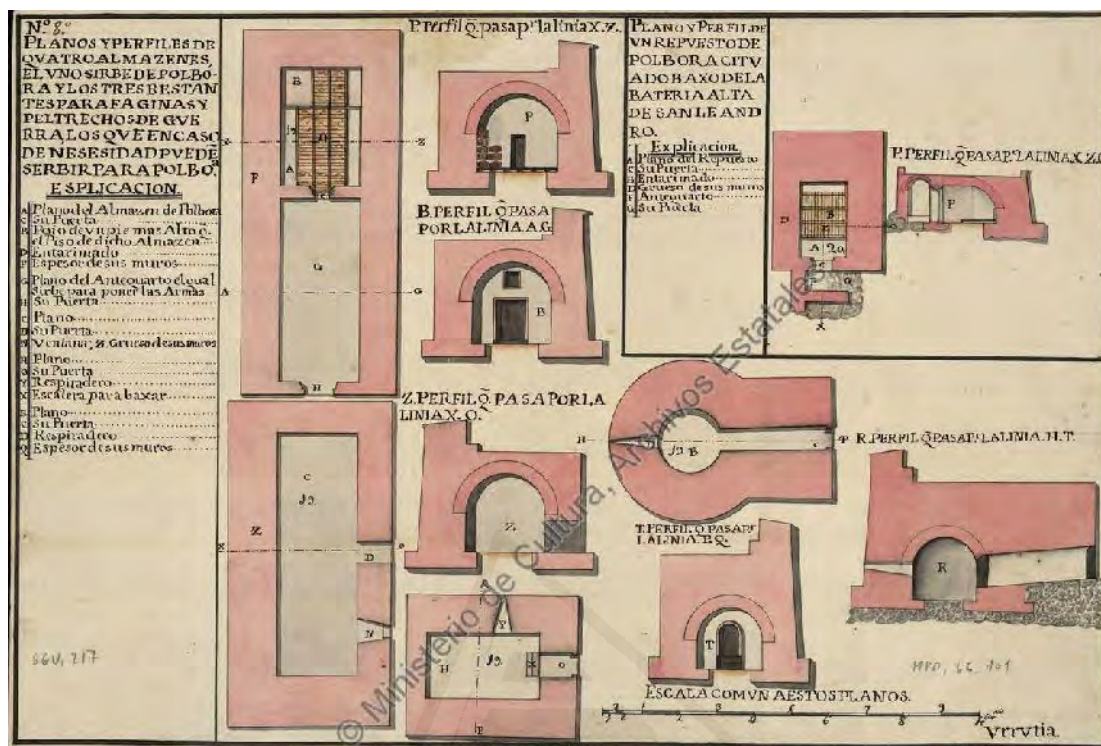


<b>Título</b>	<i>Obra executada por los ingleses en el Monte de S. Julian de Cartagena, aprovechando los restos de la antigua batería.</i>
<b>Título alternativo</b>	CARTAGENA (Murcia). Fortificaciones (1812). 1:560
<b>Fecha de creación</b>	1812
<b>Descripción física</b>	1 plano : ms. ; 29 x 42 cm
<b>Descripción</b>	Manuscrito a plumilla en tinta negra; Orientado con flecha; Relación de las diferentes partes indicadas mediante clave alfabética; Sello del Depósito General Topográfico de Ingenieros
<b>Autor</b>	Anonymous
<b>Referencias</b>	
<b>Proveedor</b>	Biblioteca Virtual del Patrimonio Bibliográfico
<b>Identificador</b>	oai:bvpb.mcu.es:407886
<b>Ejemplares</b>	Cartoteca del Archivo General Militar de Madrid. Colección: SH. Signatura: MU-12/1. Signatura anterior: B-3-3. Signatura anterior: MU-G-8/1. Signatura anterior: 2657
<b>Acceso a imágenes</b>	<a href="http://bvpb.mcu.es/es/consulta/registro.cmd?id=407886">http://bvpb.mcu.es/es/consulta/registro.cmd?id=407886</a>
<b>Disponible</b>	Dominio Público Marcos 1.0 No Copyright



## SAN LEANDRO

1750 Planos y perfiles de quatro almacenes, el uno sirbe de polvora y los tres restantes para faginas y pertrechos... ; Plano y perfil de un repuesto de polvora situado baxo de la bateria alta de San Leandro AGS. Secretaría de Guerra, Legajos, 00217



**Título** Planos y perfiles de quatro almacenes, el uno sirbe de polvora y los tres restantes para faginas y pertrechos...; Plano y perfil de un repuesto de polvora situado baxo de la bateria alta de San Leandro

**Título alternativo** Cartagena (Murcia). Almacenes de polvora. Planos. 1750

**Fecha de creación** 1750

**Descripción física** 2 planos : ms., col. ; 28 x 41 cm

**Descripción** En el ángulo superior izquierdo: nº 8.; Inserta: [plano primero] P, perfil que pasa por la línea X, Z.; B, Perfil que pasa por la línea A, G. ; Z, perfil que pasa por la línea X, O. ; R. perfil que pasa por la línea H, T. ; T, perfil que pasa por la línea P, Q. [del segundo plano] P, perfil que pasa por la línea X, Z, O.; AGS. Secretaría de Guerra, Legajos, 00217. En carpeta con tít. : Artillería, Cartagena, 1750: Almacenes de pólvora.; Tinta y colores a la aguada, encarnado, gris y ocre.; Conservación [Muy Buena]. Explicación con clave alfabética.; Manuscrito sobre papel.

**Autor** Fernández Urrutia, Francisco

**Referencias** Sin publicar

**Proveedor** Catálogo Colectivo de la Red de Bibliotecas de los Archivos Estatales

**Identificador** oai:rebae.mcu.es:181970

**Ejemplares** Archivo General de Simancas. Signatura: MPD, 65, 101. Ubicación Anterior: SGU, 00217

**Acceso a imágenes** <http://www.mcu.es/ccbae/es/consulta/registro.cmd?id=181970>

**Disponible** Dominio Público Marcos 1.0 No Copyright

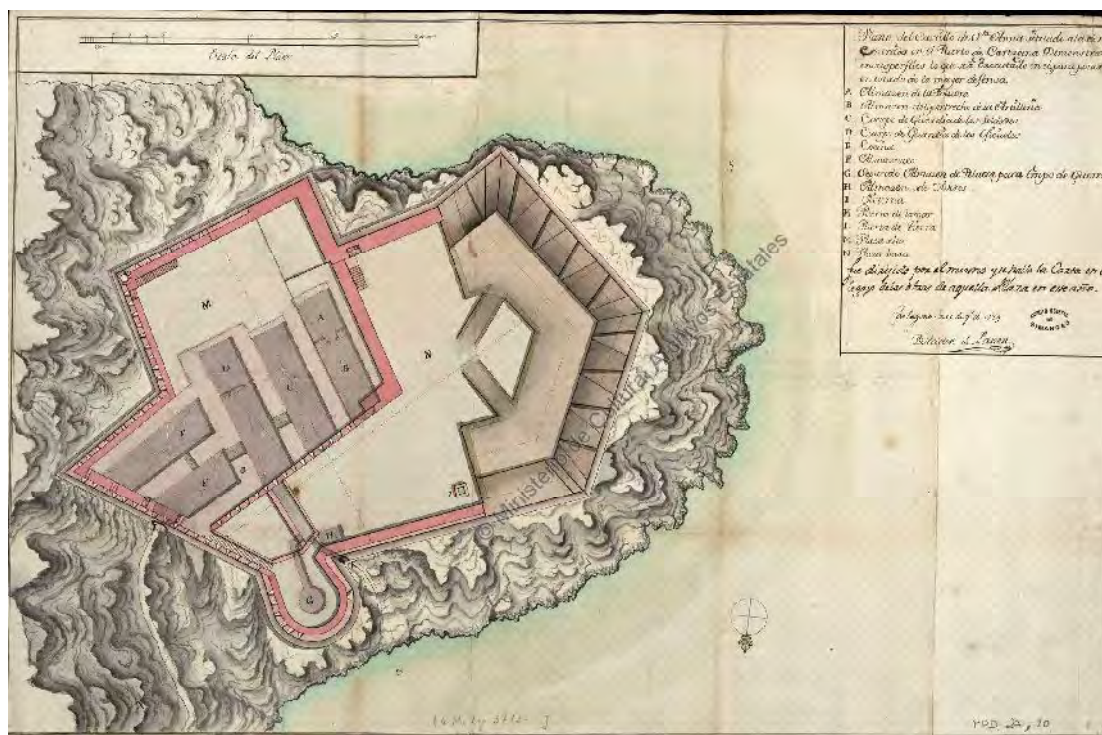


**SANTA ANA**

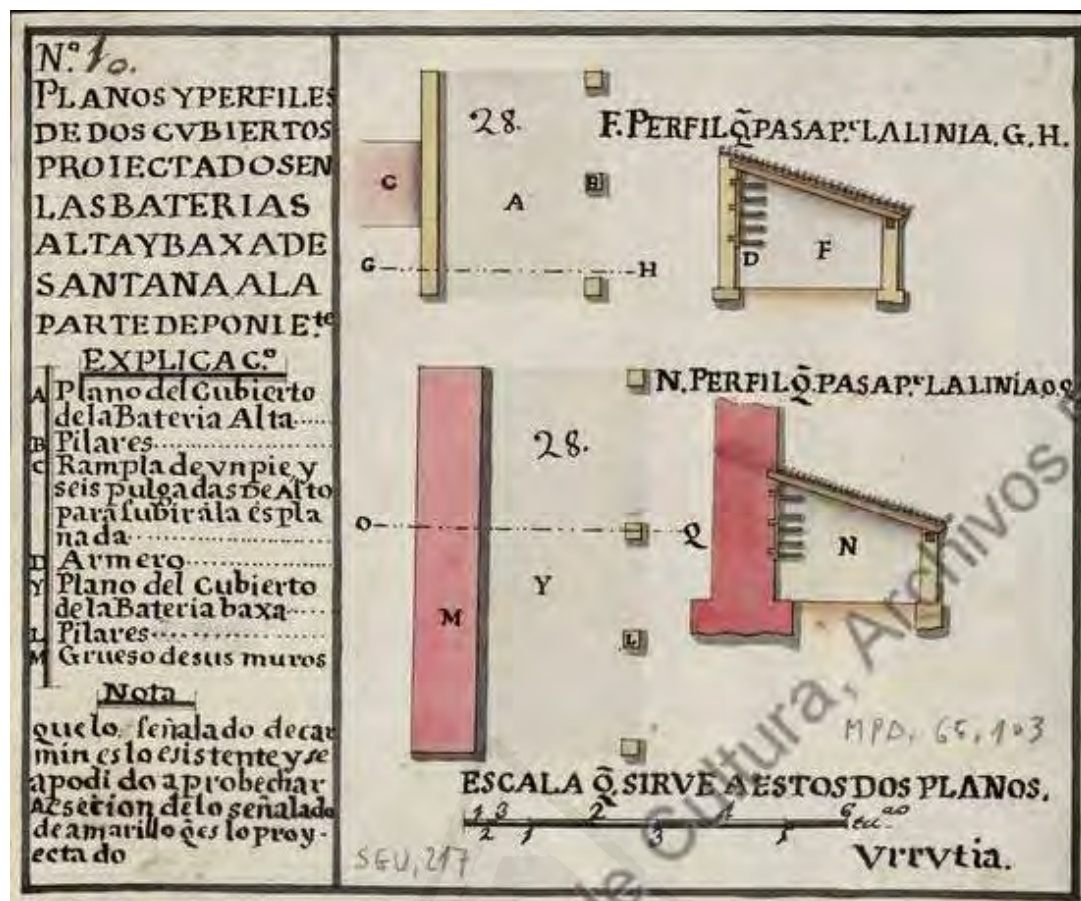
- 1739 Perfiles del Castillo de Santa Ana en el Puerto de Cartagena AGS MPD, 22, 060
- 1739 Plano del Castillo de Santa Anna situado a la derecha entrada en el Puerto de Cartagena Demostrando en sus perfiles lo que se ha executado en él... AGS MPD, 27, 020
- 1750 Planos y perfiles de dos cubiertos proyectados en las baterias alta y baja de Santa Ana a la parte de poniente AGS MPD, 65, 103
- 1796 Plano que manifiesta la situación que tienen las tres Baterías de S[an]ta Ana, Navidad, y Podadera con respecto unas de otras, y espacios que flanquean cada una con los fuegos de sus Cañoneras AGS MPD, 04, 150
- 1796 Plano y perfiles del Fuerte de Santa Ana AGS MPD, 04, 151



<b>Título</b>	<i>Perfiles del Castillo de Santa Ana en el Puerto de Cartagena</i>
<b>Título alternativo</b>	Cartagena (Murcia). Fortificaciones. Planos. 1739
<b>Fecha de creación</b>	10 de noviembre de 1739
<b>Descripción física</b>	1 plano : ms., col. ; 24 x 174 cm
<b>Descripción</b>	AGS. Secretaría de Guerra, Legajos, 03712. Con carta de don Esteban de Panón al Duque de Montemar, de 19 de noviembre, y relación del coste de la obra; Tinta y colores a la aguada. Con rotulación; Manuscrito sobre papel.
<b>Autor</b>	Panon, Esteban de (1693-1771)
<b>Referencias</b>	Mapas, planos y dibujos (Años 1503-1805). Volumen I : p. 317
<b>Proveedor</b>	Catálogo Colectivo de la Red de Bibliotecas de los Archivos Estatales
<b>Identificador</b>	oai:rebae.mcu.es:181058
<b>Ejemplares</b>	Archivo General de Simancas. Signatura: MPD, 22, 060. Ubicación Anterior: SGU, 03712
<b>Acceso a imágenes</b>	<a href="http://www.mcu.es/ccbae/es/consulta/resultados_busqueda.cmd?tipo_busqueda=mapas_planos_dibujos&amp;posicion=7&amp;forma=ficha&amp;id=70027">http://www.mcu.es/ccbae/es/consulta/resultados_busqueda.cmd?tipo_busqueda=mapas_planos_dibujos&amp;posicion=7&amp;forma=ficha&amp;id=70027</a>
<b>Disponible</b>	Dominio Público Marcos 1.0 No Copyright

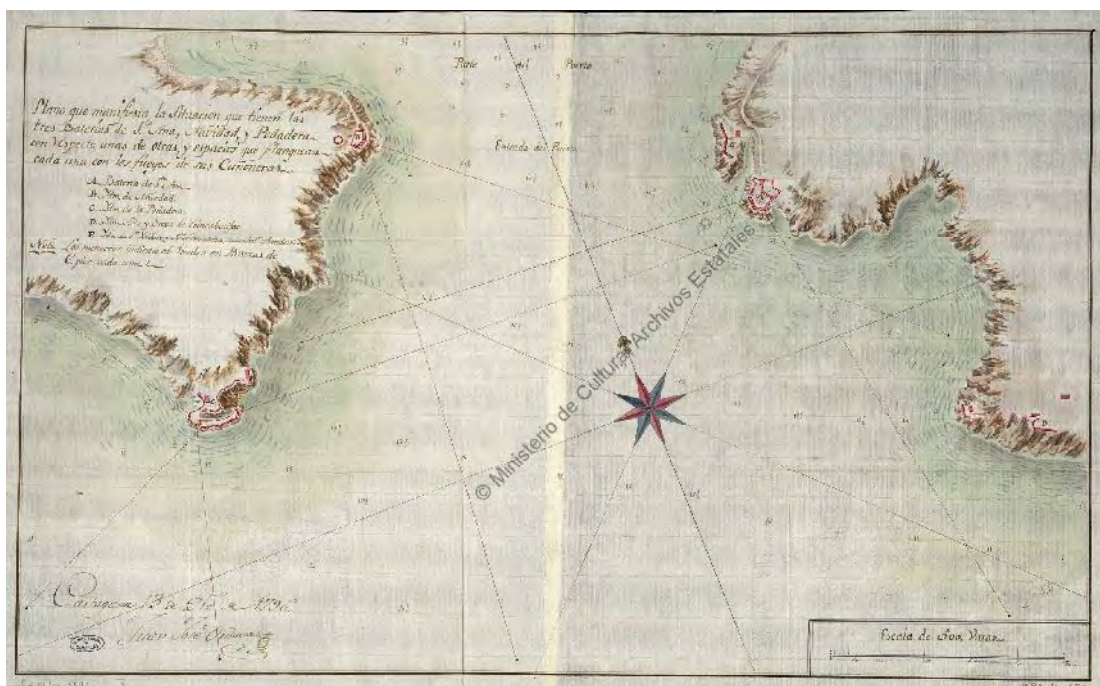


<b>Título</b>	<i>Plano del Castillo de Santa Anna situado a la derecha entrada en el Puerto de Cartagena Demostrando en sus perfiles lo que se ha executado en él...</i>
<b>Título alternativo</b>	Cartagena (Murcia). Fortificaciones. Planos. 1739
<b>Fecha de creación</b>	10 de noviembre de 1739
<b>Descripción física</b>	1 plano : ms., col. ; 43 x 65 cm
<b>Descripción</b>	AGS. Secretaría de Guerra, Legajos, 03712. Con carta de don Esteban de Panón al Duque de Montemar, de 19 de noviembre, y relación del coste de la obra; Tinta y colores a la aguada. Con explicación; Manuscrito sobre papel.
<b>Autor</b>	Panon, Esteban de (1693-1771)
<b>Referencias</b>	Mapas, planos y dibujos (Años 1503-1805). Volumen I : p. 316
<b>Proveedor</b>	Catálogo Colectivo de la Red de Bibliotecas de los Archivos Estatales
<b>Identificador</b>	oai:rebae.mcu.es:181349
<b>Ejemplares</b>	Archivo General de Simancas. Signatura: MPD, 27, 020. Ubicación Anterior: SGU, 03712
<b>Acceso a imágenes</b>	<a href="http://www.mcu.es/ccbae/es/consulta/registro.cmd?id=181349">http://www.mcu.es/ccbae/es/consulta/registro.cmd?id=181349</a>
<b>Disponible</b>	Dominio Público Marcos 1.0 No Copyright

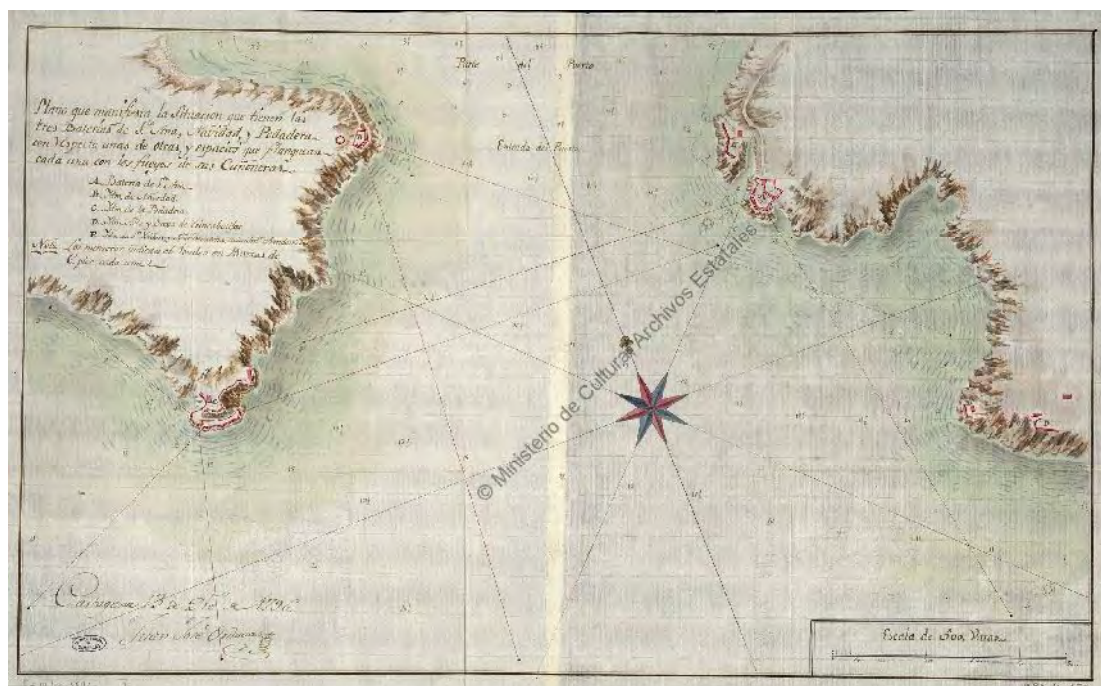


<b>Título</b>	<i>Planos y perfiles de dos cubiertos proyectados en las baterías alta y baja de Santa Ana a la parte de poniente</i>
<b>Título alternativo</b>	Cartagena (Murcia). Construcciones militares. Planos. 1750
<b>Fecha de creación</b>	1750
<b>Descripción física</b>	1 plano : ms., col. ; 16 x 19 cm
<b>Descripción</b>	En el ángulo superior izquierdo: nº 10.; Inserta: F, perfil que pasa por la línea G, H.; N, Perfil que pasa por la línea O, Q.; AGS. Secretaría de Guerra, Legajos, 00217. En carpeta con tít.: Artillería, Cartagena, 1750 Almacenes de pólvora.; Tinta y colores a la aguada, encarnado, amarillo y ocre.; Conservación [Muy Buena]. Explicación con clave alfabética.; Manuscrito sobre papel.
<b>Autor</b>	Fernández Urrutia, Francisco
<b>Referencias</b>	Sin publicar.
<b>Proveedor</b>	Catálogo Colectivo de la Red de Bibliotecas de los Archivos Estatales
<b>Identificador</b>	oai:rebae.mcu.es:181972
<b>Ejemplares</b>	Archivo General de Simancas. Signatura: MPD, 65, 103. Ubicación Anterior: SGU, 00217
<b>Acceso a imágenes</b>	<a href="http://www.mcu.es/ccbae/es/consulta/registro.cmd?id=181972">http://www.mcu.es/ccbae/es/consulta/registro.cmd?id=181972</a>
<b>Disponible</b>	Dominio Público Marcos 1.0 No Copyright





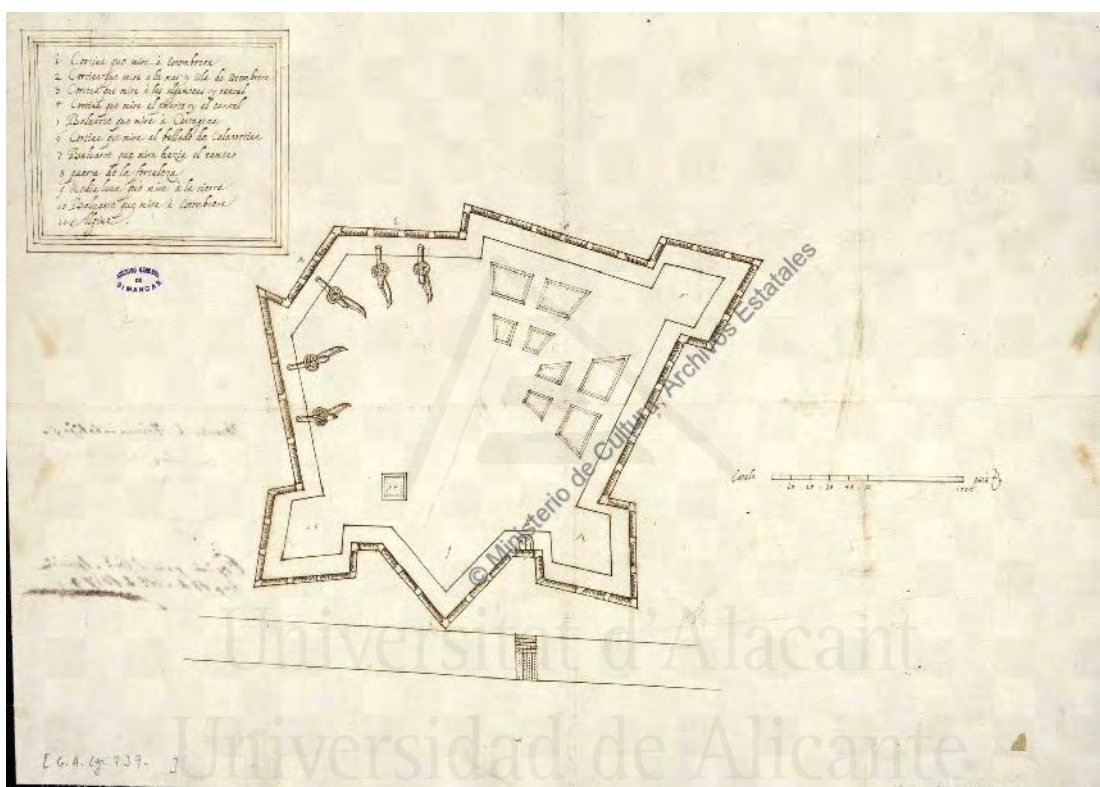
<b>Título</b>	Plano que manifiesta la situación que tienen las tres Baterías de Santa Ana, Navidad, y Podadera con respecto unas de otras, y espacios que flanquean cada una con los fuegos de sus Cañoneras
<b>Título alternativo</b>	Cartagena (Murcia). Fortificaciones. Mapas. 1796
<b>Fecha de creación</b>	13 de diciembre de 1796
<b>Descripción física</b>	1 plano : ms., col. ; 45,2 x 72,5 cm
<b>Descripción</b>	AGS. Secretaría de Guerra, Legajos, 05891. Con carta de D. Francisco Sabatini a D. Juan Manuel Alvarez, Madrid, 16 de enero de 1797.; Tinta y colores a la aguada. Con explicación; Manuscrito sobre papel
<b>Autor</b>	Ordovás, Juan José
<b>Referencias</b>	Mapas, planos y dibujos (Años 1508-1962). Volumen II : p. 114
<b>Proveedor</b>	Catálogo Colectivo de la Red de Bibliotecas de los Archivos Estatales
<b>Identificador</b>	oai:rebae.mcu.es:178432
<b>Ejemplares</b>	Archivo General de Simancas. Signatura: MPD, 04, 150. Ubicación Anterior: SGU, 05891
<b>Acceso a imágenes</b>	<a href="http://www.mcu.es/ccbae/es/consulta/registro.cmd?id=178432">http://www.mcu.es/ccbae/es/consulta/registro.cmd?id=178432</a>
<b>Disponible</b>	Dominio Público Marcos 1.0 No Copyright



<b>Título</b>	<i>Plano que manifiesta la situación que tienen las tres Baterías de Santa Ana, Navidad, y Podadera con respecto unas de otras, y espacios que flanquean cada una con los fuegos de sus Cañoneras</i>
<b>Título alternativo</b>	Cartagena (Murcia). Fortificaciones. Mapas. 1796
<b>Fecha de creación</b>	13 de diciembre de 1796
<b>Descripción física</b>	1 plano : ms., col. ; 45,2 x 72,5 cm
<b>Descripción</b>	AGS. Secretaría de Guerra, Legajos, 05891. Con carta de D. Francisco Sabatini a D. Juan Manuel Alvarez, Madrid, 16 de enero de 1797.; Tinta y colores a la aguada. Con explicación; Manuscrito sobre papel
<b>Autor</b>	Ordovás, Juan José
<b>Referencias</b>	Mapas, planos y dibujos (Años 1508-1962). Volumen II : p. 114
<b>Proveedor</b>	Catálogo Colectivo de la Red de Bibliotecas de los Archivos Estatales
<b>Identificador</b>	oai:rebae.mcu.es:178432
<b>Ejemplares</b>	Archivo General de Simancas. Signatura: MPD, 04, 150. Ubicación Anterior: SGU, 05891
<b>Acceso a imágenes</b>	<a href="http://www.mcu.es/ccbae/es/consulta/registro.cmd?id=178432">http://www.mcu.es/ccbae/es/consulta/registro.cmd?id=178432</a>
<b>Disponible</b>	Dominio Público Marcos 1.0 No Copyright

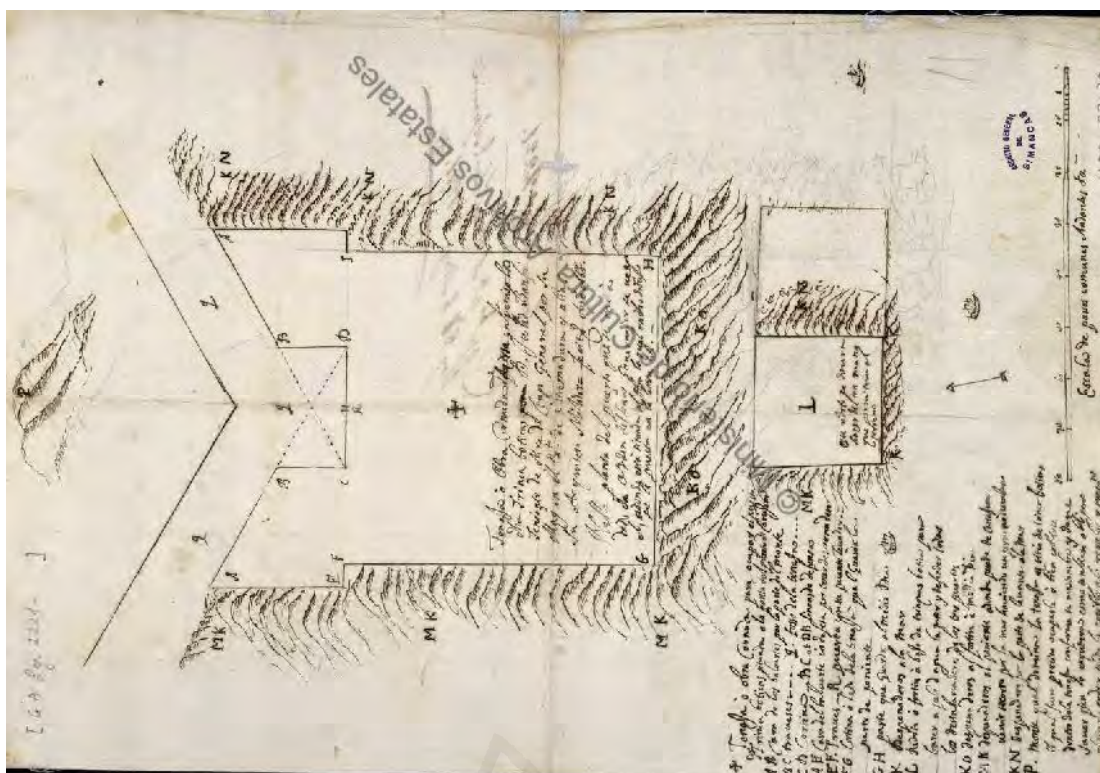
**TRINCA-BOTIJAS**

- 1645 Planta de la fortificación del Fuerte de Trinca-Botijas (Cartagena) AGS MPD, 27, 031
- 1668 Planos de la "tenaja ó obra Cornuda para ocupar el puesto de Trinca boticas..." y fortín abajo de "Trinquas Botica" AGS MPD, 39, 030
- 1675 Plantas del fuerte de Trinca-Botijas acomodadas según lo pide el terreno AGS MPD, 39, 029.
- 1678 Plataforma, tenaza, etc., del Fuerte de Trinca-Botijas (Cartagena) AGS MPD, 27, 036
- 1750 Planos y perfiles de los repuestos de polbora que se hallan citados en el Fuerte de Trinca Botijas alta a la parte de lebante ; Planos y perfiles de un almacén con su antecuarto, y Cuerpo de Guardia cituados en la Bateria de Trinca Botijas baja... ; Plano y perfil de un Repuesto de Polbora cituado en la Bateria de San Ysidro a la parte de Lebante ; Plano y perfil de un repuesto de polbora cituado debaxo de la bateria baja de Santa Florentina AGS MPD, 65, 100



<b>Título</b>	<i>Planta de la fortificación del Fuerte de Trinca-Botijas (Cartagena)</i>
<b>Título alternativo</b>	Cartagena (Murcia). Fortificaciones. Planos. 1645
<b>Fecha de creación</b>	1645
<b>Descripción física</b>	Escala [ca. 1:290]. 100 pies de Castilla [= 9,9 cm]
<b>Descripción</b>	AGS. Guerra y Marina, Legajos, 01373. Acompaña, entre otros documentos, a carta de don Jerónimo Guzmán, Cartagena, 28 de agosto de 1645.; Tinta negra. Con explicación; Manuscrito sobre papel.
<b>Autor</b>	
<b>Referencias</b>	Mapas, planos y dibujos (Años 1503-1805). Volumen I : p. 973
<b>Proveedor</b>	Catálogo Colectivo de la Red de Bibliotecas de los Archivos Estatales
<b>Identificador</b>	oai:rebae.mcu.es:181360
<b>Ejemplares</b>	Archivo General de Simancas. Signatura: MPD, 27, 031. Ubicación Anterior: GYM, 01373
<b>Acceso a imágenes</b>	<a href="http://www.mcu.es/ccbae/es/consulta/registro.cmd?id=181360">http://www.mcu.es/ccbae/es/consulta/registro.cmd?id=181360</a>
<b>Disponible</b>	Dominio Público Marcos 1.0 No Copyright



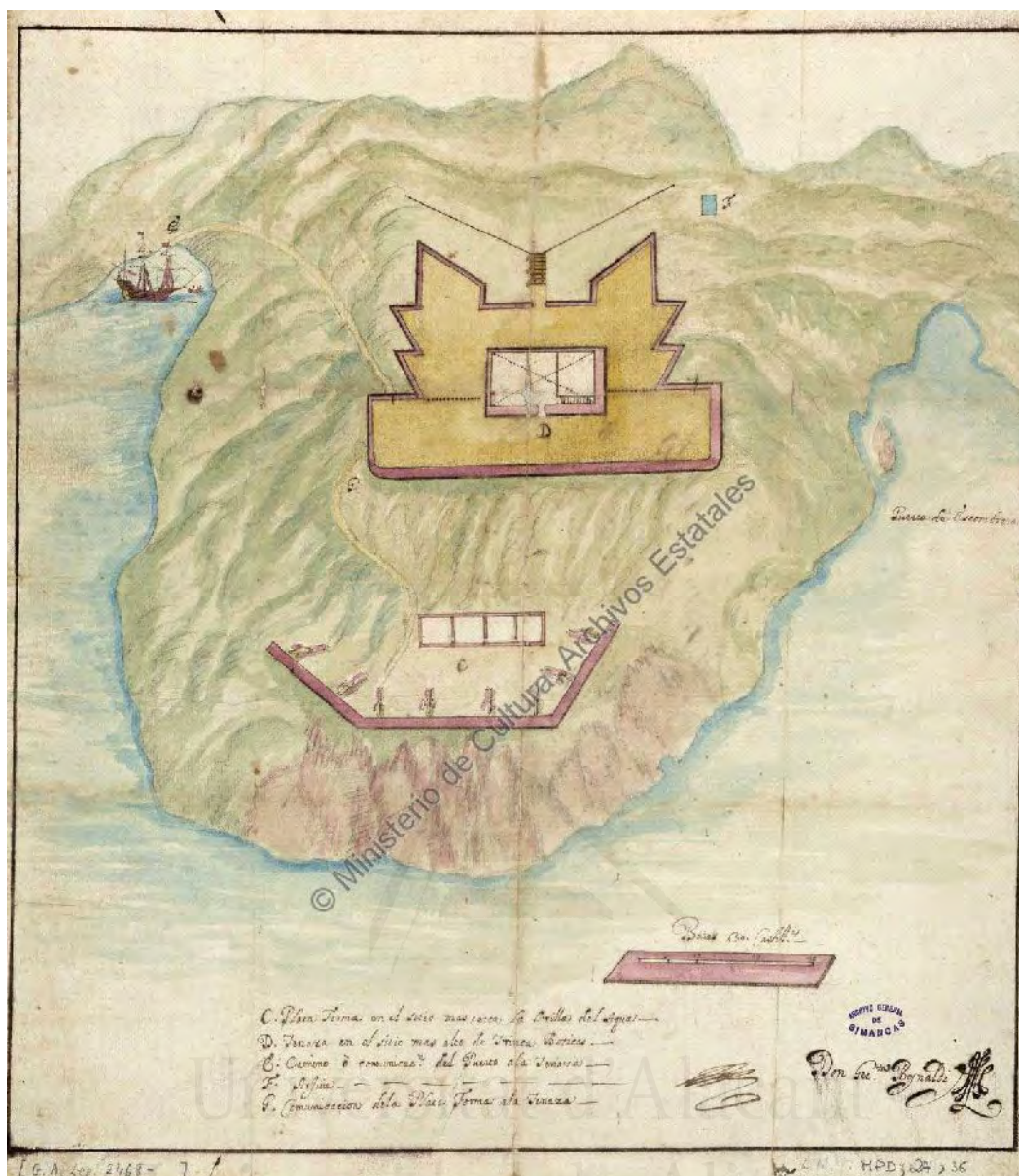


<b>Título</b>	<i>Planos de la "tenaja ó obra Cornuda para ocupar el puesto de Trinca boticas..." y fortín abajo de "Trinquas Botica"</i>
<b>Título alternativo</b>	Cartagena (Murcia). Fortificaciones. Planos. 1668
<b>Fecha de creación</b>	1668
<b>Descripción física</b>	1 plano : ms. ; 44 x 30 cm
<b>Descripción</b>	AGS. Guerra y Marina, Legajos, 02221. Acompañan varios planos a dos cartas del Conde de Calone dirigidas a don Bartolomé de Legassa, Cartagena, 29 de diciembre de 1670, y 5 de enero de 1671, sobre la fortificación de Trinca-Botijas y limpieza del puerto de Cartagena.; Tinta. Con explicación; Manuscrito sobre papel.
<b>Autor</b>	Banfi, Julio
<b>Referencias</b>	Mapas, planos y dibujos (Años 1503-1805). Volumen I : p.973
<b>Proveedor</b>	Catálogo Colectivo de la Red de Bibliotecas de los Archivos Estatales
<b>Identificador</b>	oai:rebae.mcu.es:182909
<b>Ejemplares</b>	Archivo General de Simancas. Signatura: MPD, 39, 030. Ubicación Anterior: GYM, 02221
<b>Acceso a imágenes</b>	<a href="http://www.mcu.es/ccbae/es/consulta/registro.cmd?id=182909">http://www.mcu.es/ccbae/es/consulta/registro.cmd?id=182909</a>
<b>Disponible</b>	Dominio Público Marcos 1.0 No Copyright



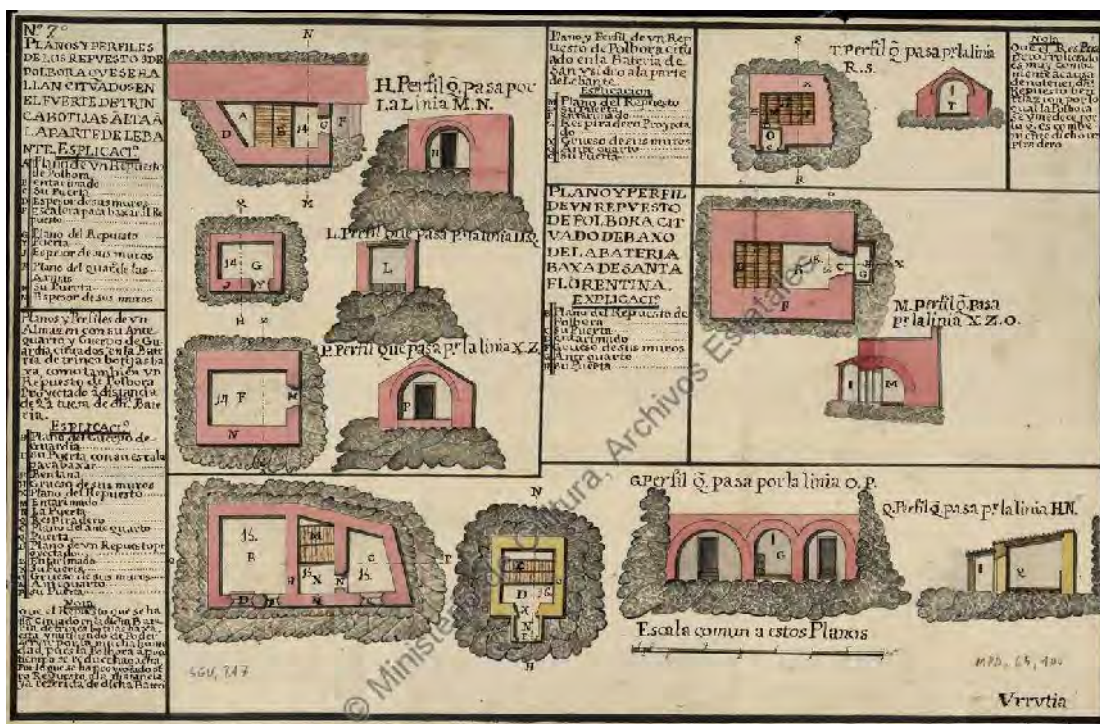
<b>Título</b>	<i>Plantas del fuerte de Trínca-Botijas acomodadas según lo pide el terreno</i>
<b>Título alternativo</b>	Cartagena (Murcia). Fortificaciones. Planos. 1675
<b>Fecha de creación</b>	5 de enero de 1675
<b>Descripción física</b>	1 plano : ms.,col. ; 42 x 41 cm
<b>Descripción</b>	AGS. Guerra y Marina, Legajos, 02221. Acompañan varios planos a dos cartas del Conde de Calone dirigidas a don Bartolomé de Legassa, Cartagena, 29 de diciembre de 1670, y 5 de enero de 1671, sobre la fortificación de Trínca-Botijas y limpieza del puerto de Cartagena.; Tinta y colores a la aguada. Con explicación.; Manuscrito sobre papel.
<b>Autor</b>	Balfagón, Juan Bautista
<b>Referencias</b>	Mapas, planos y dibujos (Años 1503-1805). Volumen I : p.973
<b>Proveedor</b>	Catálogo Colectivo de la Red de Bibliotecas de los Archivos Estatales
<b>Identificador</b>	oai:rebae.mcu.es:182908
<b>Ejemplares</b>	Archivo General de Simancas. Signatura: MPD, 39, 029. Ubicación Anterior: GYM, 02221
<b>Acceso a imágenes</b>	<a href="http://www.mcu.es/ccbae/es/consulta/registro.cmd?id=182908">http://www.mcu.es/ccbae/es/consulta/registro.cmd?id=182908</a>
<b>Disponible</b>	Dominio Público Marcos 1.0 No Copyright





<b>Título</b>	<i>Plataforma, tenaza, etc., del Fuerte de Trinca-Botijas (Cartagena)</i>
<b>Título alternativo</b>	Cartagena (Murcia). Fortificaciones. Planos. 1678
<b>Fecha de creación</b>	1678
<b>Descripción física</b>	1 plano : ms., col. ; 48 x 42 cm
<b>Descripción</b>	AGS. Guerra y Marina, Legajos, 02468. Acompaña a Consulta del Consejo de Guerra, 5 de diciembre de 1678, y a una Relación de lo que parece falta por hacer y su coste.; Tinta y colores. Con explicación; Manuscrito sobre papel.
<b>Autor</b>	Reynaldi, Jerónimo
<b>Referencias</b>	Mapas, planos y dibujos (Años 1503-1805). Volumen I : p. 974
<b>Proveedor</b>	Catálogo Colectivo de la Red de Bibliotecas de los Archivos Estatales
<b>Identificador</b>	oai:rebae.mcu.es:181363
<b>Ejemplares</b>	Archivo General de Simancas. Signatura: MPD, 27, 036. Ubicación Anterior: GYM, 02468
<b>Acceso a imágenes</b>	<a href="http://www.mcu.es/ccbae/es/consulta/registro.cmd?id=181363">http://www.mcu.es/ccbae/es/consulta/registro.cmd?id=181363</a>
<b>Disponible</b>	Dominio Público Marcos 1.0 No Copyright





**Título** Planos y perfiles de los repuestos de polbora que se hallan citados en el Fuerte de Trinca Botijas alta a la parte de lebante ; Planos y perfiles de un almenazn con su antecuarto, y Cuerpo de Guardia cituados en la Bateria de Trinca Botijas baxa... ; Plano y perfil de un Repuesto de Polbora cituado en la Bateria de San Ysidro a la parte de Lebante ; Plano y perfil de un repuesto de polbora cituado debaxo de la bateria baxa de Santa Florentina

**Título alternativo** Cartagena (Murcia). Almacenes de polvora. Planos. 1750

**Fecha de creaci3n** 1750

**Descripci3n f3sica** 4 planos : ms., col. ; 27 x 43 cm

**Descripci3n** En el 3ngulo superior izquierdo : n3 7.; Inserta : [del plano primero] H, perfil que pasa por la l3nea M, N. ; L, perfil que pasa p[or] la l3nea H, Q. ; P, perfil que pasa p[or] la l3nea X, Z. [del plano segundo] G. perfil que pasa por la l3nea O, P.; Q, perfil que pasa por la l3nea H, N. [del plano tercero] T, perfil que pasa o[or] la l3nea R, S. [del plano cuarto] M, perfil que pasa por la l3nea X, Z, O.; AGS. Secretar3a de Guerra, Legajos, 00217. En carpeta con t3t. : Artiller3a, Cartagena, 1750: Almacenes de p3lvora.; Tinta y colores a la aguada, encarnado, gris y ocre.; Conservaci3n [Muy Buena]. Explicaci3n con clave alfab3tica.; Manuscrito sobre papel.

**Autor** Fern3ndez Urrutia, Francisco

**Referencias** Sin publicar

**Proveedor** Cat3logo Colectivo de la Red de Bibliotecas de los Archivos Estatales

**Identificador** oai:rebae.mcu.es:181969

**Ejemplares** Archivo General de Simancas. Signatura: MPD, 65, 100. Ubicaci3n Anterior: SGU, 00217


**Acceso a im3genes** <http://www.mcu.es/ccbae/es/consulta/registro.cmd?id=181969>

**Disponibile** Dominio P3blico Marcos 1.0 No Copyright

**OTROS**

1858 Colección de nueve planos de las fortificaciones de Cartagena

Servicio Histórico Militar, sign. 2647



**Título** Colección de nueve planos de las fortificaciones de Cartagena

**Título alternativo**

**Fecha de creación** 1858-8-18

**Descripción física**

**Descripción**

**Autor** F. de Tabar, F. de Echeverría, J. de la Llave y J. B. Azpiroz

**Referencias**

**Proveedor**

**Identificador**

**Ejemplares** Servicio Histórico Militar, sign. 2647

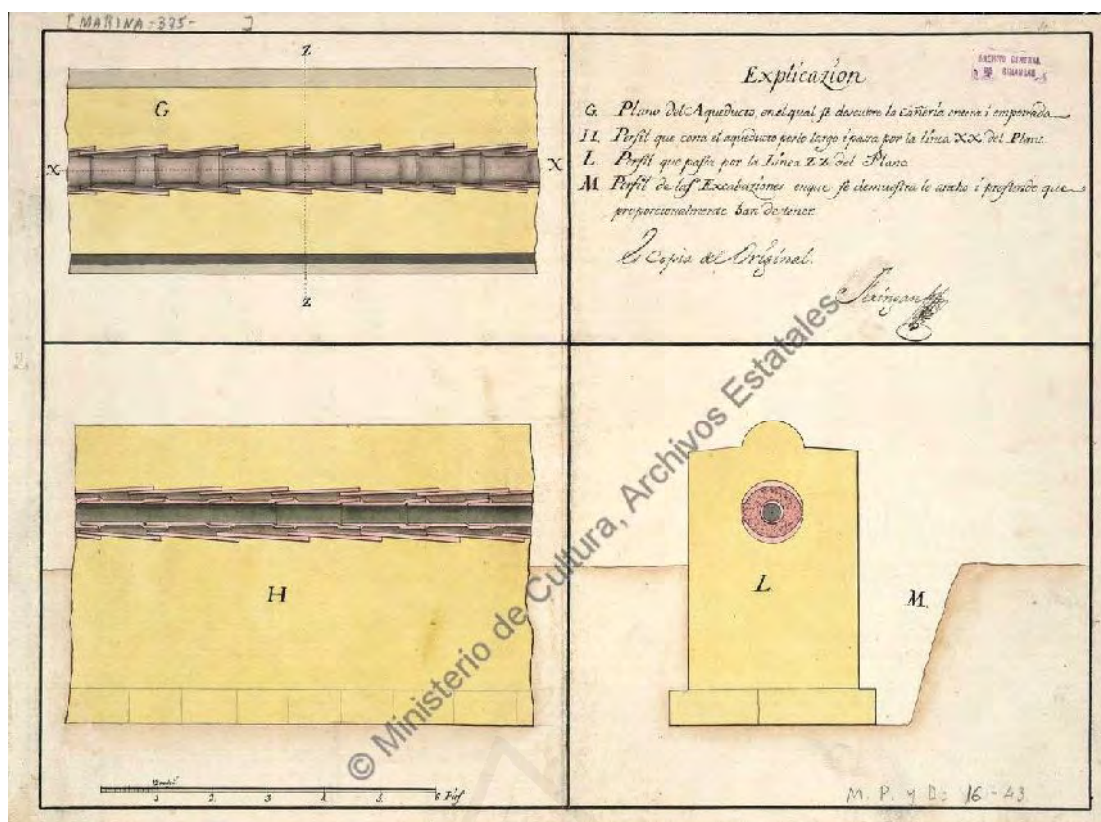
**Acceso a imágenes**

**Disponible** Dominio Público Marcos 1.0 No Copyright

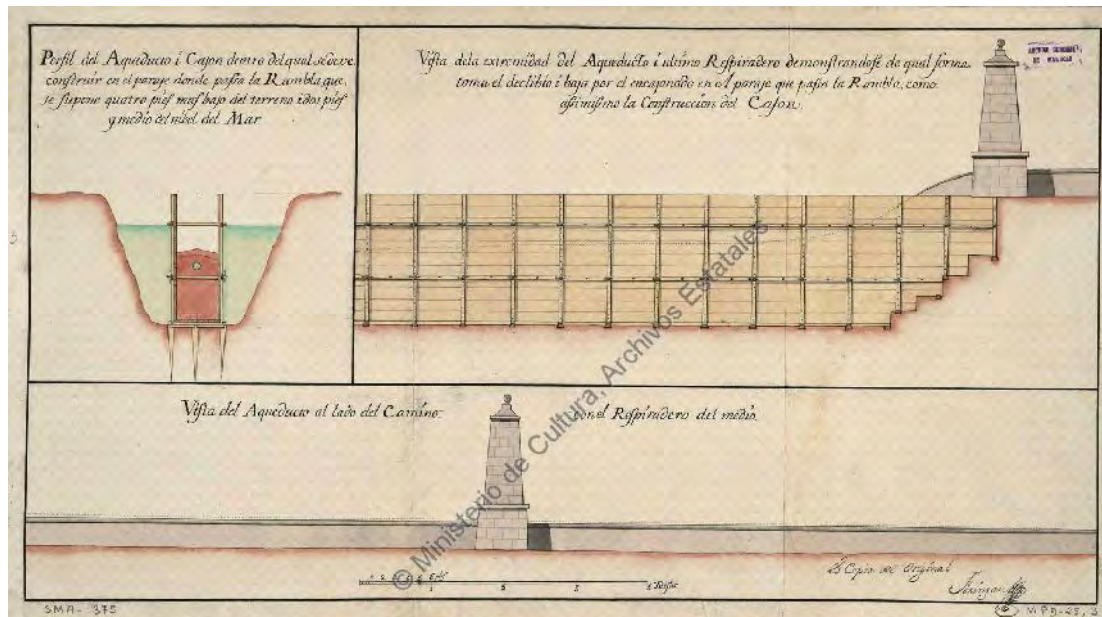
**A1-4.7 INFRAESTRUCTURAS (OBRAS CIVILES)**

- 1732 Perfil del acueducto y cajón dentro del cual se debe construir en el paraje donde pasa la rambla que se supone cutro pies más bajo del terreno y dos pies y medio del nivel del mar; y vistas del acueducto al lado del camino con el respiradero del medio y la de la extremidad del acueducto y último respiradero con la indicación del declive y baja por el encajonado y la construcción de este último de la ciudad de Cartagena AGS MPD, 25, 003
- 1733 Plano dela Rambla del Saladillo en el Pago de Miranda, Campo i termino de la Ciudad de Cartagena a una legua y media distante de ella, Cuias Abenidas desaguaban en el Mar menor... que para obiar este incombeniente i encaminar las aguas por su curso antiguo se proyecta la obra labada de amarillo que es abrirle madre con el pendiente que le corresponde... formar el dique para detener las aguas AGS MPD, 12, 038
- 1733 Perfiles del Glassis que hade encaminar las Abenidas al Canal Cortados enlas líneas del Plano seña[la]das con números prebiniendo que lo labado de tierra es lo que ai hecho i lo labado de amarillo, lo que se propone hacer para reforzarle AGS MPD, 16, 044
- 1733 Perfiles en que se demuestra por lo labado de amarillo la escabacion que se debe hazer en el canal para que las aguas de las abenidas de ramblas tengan fazil i seguro curso a la cola de las algamecas previniendo que lo labado de color tierra, tosca i peña determina la escabacion que ai hecho en el mencionado canal oy 28 de octubre de 1733 AGS MPD, 21, 027.
- 1738 Plano en que se demuestra la Rambla del Saladillo en el Pago de Miranda Campo, y termino de la ciudad de Cartagena.. cuyas Avenidas desaguaban en la Marmenor hasta que con las con las continuas crezidas... vienien al Puerto de Cartagena... ; MPD\_57\_021\_p AGS. Secretaría de Marina, 00308
- 1739 Plano de la Cala de las Algamecas chicas de Puerto de Cartagena y executado por el Yngeniero exo. D[o]n Juan de Rez cuyo Plano demuestra la Batería a barueta... AGS MPD, 09, 077
- 1740 Ydea de la figura que representa el Monte de las Galeras... y assimismo la forma del Malecon cortando d[ic]ho Monte Sud-Est y Nord-oust o desde el Malecon en 2 hacia el Collado D. AGS MPD, 39, 013
- 1744 Plano, y Perfiles del Canal qie se abrio para el Desagüe de las Avenidas que en esta Plaz se experimentan, las que con las muchas Tierras que traian consigo iban zegando insensiblemente el Puerto lo que obligo a hazer el Malecon ó Dique para evitar un daño tan considerable... AGS MPD, 18, 250
- 1744 Perfiles cortados según las líneas A.B. y C.D. del plano general del Canal que se abrió para el desagüe de las avenidas en esa Plaza AGS MPD, 18, 251
- 1744 Plano de la embocadura del canal por el qual se representa su estado actual, y se haze demostrable por los Perfiles el prompto reparo que se necesita practicar a fin de evitar el que no se ciegue e impida la salida de las Aguas... AGS MPD, 18, 254
- 1744 Perfil del plano de la embocadura del Canal donde se demuestra el reparo que hay que realizar para evitar el ciegue e impedimento de la salida de las aguas AGS MPD, 18, 255
- 1749 Plano del canal que se abrió en la colina que forman los montes de las galeras i cordilleras para dar salida por la cala de las algamecas a las avenidas de las ramblas y proyecto que demuestra de la escabación que se debe hacer para ensancharle; MPD\_21\_017 AGS MPD, 21, 017
- 1786 Porciones de Planos y Perfiles que representan las Obras q[u]e se proyectan para la total extinción de las aguas que se estancan en el Almajal AGS MPD, 52, 029
- 1801 Vista de la mina de cobre de Algameca (Cartagena); AGS MPD, 68, 027
- 1850 HC 8-355 PLANO QUE MANIFIESTA LA DISPOSICION QUE TENDRA EL ALMAJAR DE ESTA CIUDAD DESPUES DE CONCLUIDA LA OBRA QUE SE ESTA ACTUANDO CON REAL APROBACION.






<b>Título</b>	<i>Plano y perfiles del acueducto en el que se describe la cañería entera y empotrada de la Ciudad de Cartagena</i>
<b>Título alternativo</b>	Cartagena (Murcia). Abastecimiento de agua. Planos. 1732
<b>Fecha de creación</b>	29 de diciembre de 1732
<b>Descripción física</b>	1 plano : ms., col. ; 41 x 30 cm
<b>Descripción</b>	AGS. Secretaría de Marina, 00375. Con carta de Feringan a don José Patiño, Cartagena, 31 diciembre de 1732; y el informe sobre las obras, Cartagena, 29 diciembre de 1732.; Tinta y colores a la aguada, gris, amarillo y encarnado. Con explicación en clave alfabética.; Conservación [Muy Buena]; Manuscrito sobre papel.
<b>Autor</b>	Feringan Cortés, Sebastián; León y Mafey, Felipe de
<b>Referencias</b>	Mapas, planos y dibujos (Años 1503-1805). Volumen I : p. 298
<b>Proveedor</b>	Catálogo Colectivo de la Red de Bibliotecas de los Archivos Estatales
<b>Identificador</b>	oai:rebae.mcu.es:180307
<b>Ejemplares</b>	Archivo General de Simancas. Signatura: MPD, 16, 043. Ubicación Anterior: SMA, 00375
<b>Acceso a imágenes</b>	<a href="http://www.mcu.es/ccbae/es/consulta/registro.cmd?id=180307">http://www.mcu.es/ccbae/es/consulta/registro.cmd?id=180307</a>
<b>Disponible</b>	Dominio Público Marcos 1.0 No Copyright

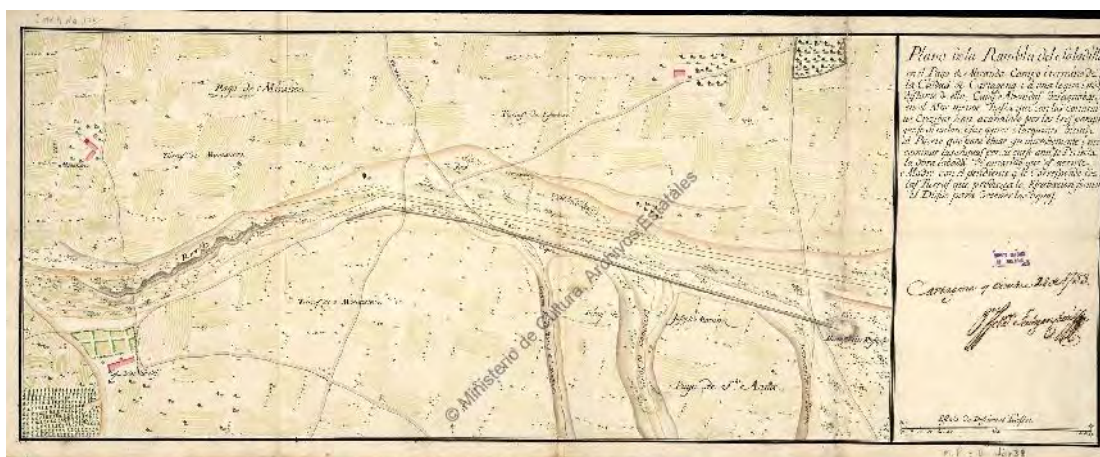


<b>Título</b>	<i>Perfil del acueducto y cajón dentro del cual se debe construir en el paraje donde pasa la rambla que se supone cuatro pies más bajo del terreno y dos pies y medio del nivel del mar; y vistas del acueducto al lado del camino con el respiradero del medio y la de la extremidad del acueducto y último respiradero con la indicación del declive y baja por el encajonado y la construcción de este último de la ciudad de Cartagena</i>
<b>Título alternativo</b>	Cartagena (Murcia). Abastecimiento de agua. Planos. 1732
<b>Fecha de creación</b>	1732
<b>Descripción física</b>	1 plano : ms., col. ; 30 x 54 cm
<b>Descripción</b>	AGS. Secretaría de Marina, 00375. Con carta de Feringan a don José Patiño, Cartagena, 31 diciembre de 1732; y el informe sobre las obras, Cartagena, 29 diciembre de 1732; Tinta y colores. Con explicación; Manuscrito sobre papel.
<b>Autor</b>	Feringan Cortés, Sebastián; León y Mafey, Felipe de
<b>Referencias</b>	Mapas, planos y dibujos (Años 1503-1805). Volumen I : p. 298
<b>Proveedor</b>	Catálogo Colectivo de la Red de Bibliotecas de los Archivos Estatales
<b>Identificador</b>	oai:rebae.mcu.es:181109
<b>Ejemplares</b>	Archivo General de Simancas. Signatura: MPD, 25, 003. Ubicación Anterior: SMA, 00375
<b>Acceso a imágenes</b>	<a href="http://www.mcu.es/ccbae/es/consulta/registro.cmd?id=181109">http://www.mcu.es/ccbae/es/consulta/registro.cmd?id=181109</a>
<b>Disponible</b>	Dominio Público Marcos 1.0 No Copyright

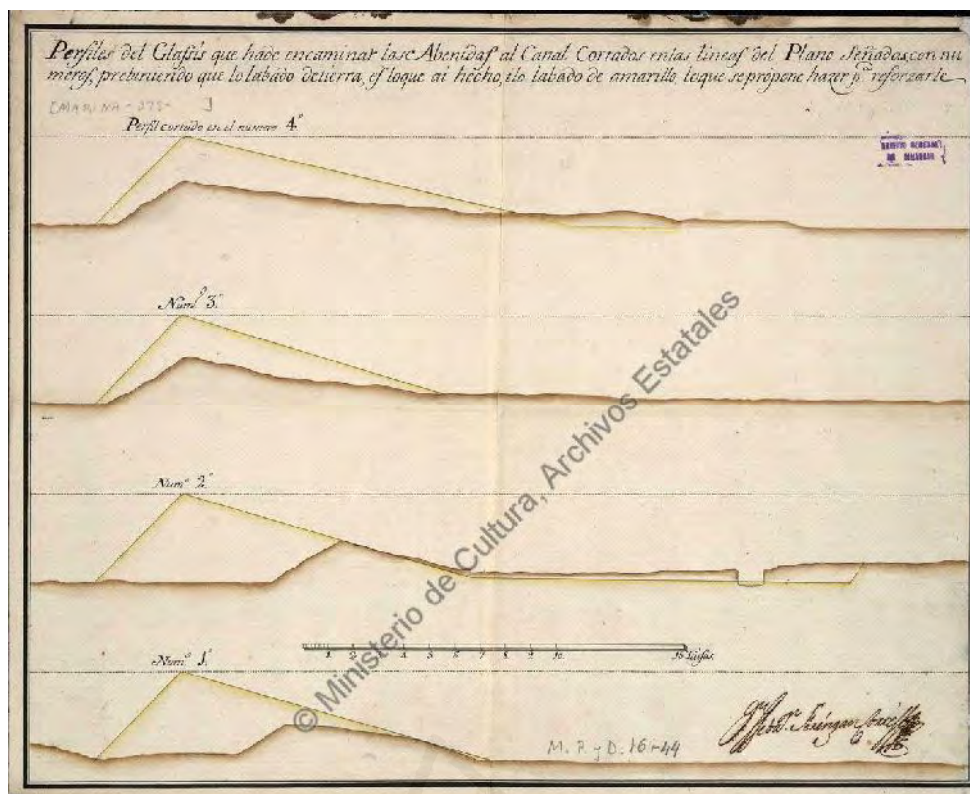


<b>Título</b>	<i>Explicación de los planos, perfiles y elevaciones de las arcas para la cañería de la ciudad de Cartagena</i>
<b>Título alternativo</b>	Cartagena (Murcia). Abastecimiento de agua. Planos. 1732
<b>Fecha de creación</b>	1732
<b>Descripción física</b>	1 plano : ms., col. ; 51 x 38 cm
<b>Descripción</b>	AGS. Secretaría de Marina, 00375. Con carta de Feringan a don José Patiño, Cartagena, 31 diciembre de 1732; y el informe sobre las obras, Cartagena, 29 diciembre de 1732; Tinta y colores. Con explicación; Manuscrito sobre papel.
<b>Autor</b>	Feringan Cortés, Sebastián; León y Mafey, Felipe de
<b>Referencias</b>	Mapas, planos y dibujos (Años 1503-1805). Volumen I : p. 298
<b>Proveedor</b>	Catálogo Colectivo de la Red de Bibliotecas de los Archivos Estatales
<b>Identificador</b>	oai:rebae.mcu.es:181110
<b>Ejemplares</b>	Archivo General de Simancas. Signatura: MPD, 25, 004. Ubicación Anterior: SMA, 00375
<b>Acceso a imágenes</b>	<a href="http://www.mcu.es/ccbae/es/consulta/registro.cmd?id=181110">http://www.mcu.es/ccbae/es/consulta/registro.cmd?id=181110</a>
<b>Disponible</b>	Dominio Público Marcos 1.0 No Copyright

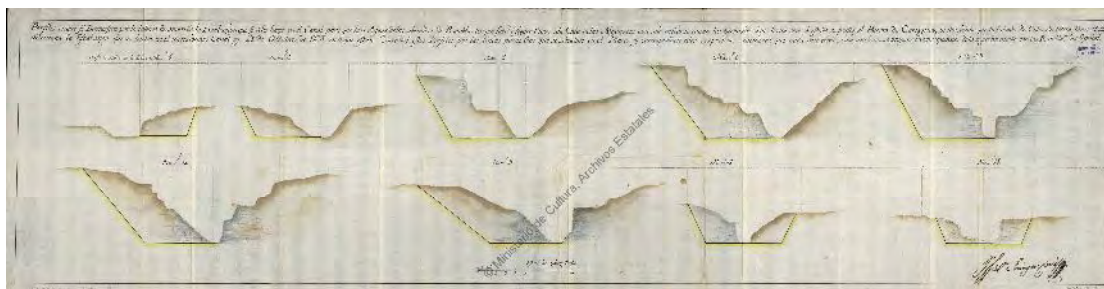




<b>Título</b>	<i>Plano de la Rambla del Saladillo en el Pago de Miranda, Campo i termino de la Ciudad de Cartagena a una legua y media distante de ella, Cuias Abenidas desaguaban en el Mar menor... que para obiar este incombeniente i encaminar las aguas por su curso antiguo se proyecta la obra labada de amarillo que es abrirle madre con el pendiente que le corresponde... formar el dique para detener las aguas</i>
<b>Título alternativo</b>	Cartagena (Murcia). Planos de población. 1733
<b>Fecha de creación</b>	28 de octubre de 1733
<b>Descripción física</b>	1 plano : ms., col. ; 32 x 80 cm
<b>Descripción</b>	AGS. Secretaría de Marina, 00375. Este plano con los planos 21/026 y 21/027; 24/009; 16/044 y 16/045, estaban incluidos en una carpeta que pone: "Plano y perfiles que trajo el ingeniero Dn. Sebastián Feringan Cortés de Sn. Lorenzo por Novbre. de 1733 en que se proyecta el ensanche que se debe al Malecón y otras obras que se necesitan hacer para dar vertiente y salida a las Abenidas de Agua de las ramblas sin que entren en el Puerto. El Plano General está aparte rollado por ser muy grande". De San Lorenzo, 1 de diciembre de 1733 hay copias de órdenes consiguientes a lo acordado con el ingeniero don Sebastián Feringan para las obras según los planos y perfiles presentados.; Tinta y colores a la aguada, verde, ocre, gris y encarnado. Representación de cultivos y vegetación. Caminos y poblaciones. Con explicación.; Conservación [Muy Buena]; Manuscrito sobre papel.
<b>Autor</b>	Feringan Cortés, Sebastián
<b>Referencias</b>	Mapas, planos y dibujos (Años 1503-1805). Volumen I : p. 299
<b>Proveedor</b>	Catálogo Colectivo de la Red de Bibliotecas de los Archivos Estatales
<b>Identificador</b>	oai:rebae.mcu.es:179677
<b>Ejemplares</b>	Archivo General de Simancas. Signatura: MPD, 12, 038. Ubicación Anterior: SMA, 00375
<b>Acceso a imágenes</b>	<a href="http://www.mcu.es/ccbae/es/consulta/registro.cmd?id=179677">http://www.mcu.es/ccbae/es/consulta/registro.cmd?id=179677</a>
<b>Disponible</b>	Dominio Público Marcos 1.0 No Copyright



<b>Título</b>	<i>Perfiles del Glassis que hade encaminar las Abenidas al Canal Cortados en las líneas del Plano señaladas con números prebiniendo que lo labado de tierra es lo que ai hecho i lo labado de amarillo, lo que se propone hacer para reforzarle</i>
<b>Título alternativo</b>	Cartagena (Murcia). Puertos. Planos. 1733
<b>Fecha de creación</b>	1733
<b>Descripción física</b>	1 plano : ms., col. ; 38 x 32 cm
<b>Descripción</b>	AGS. Secretaría de Marina, 00375. Este plano con los planos 21/026; 21/027; 24/009 y 16/045, estaban incluidos en una carpeta que pone: "Plano y perfiles que trajo el ingeniero Dn. Sebastián Feringan Cortés de Sn. Lorenzo por Novbre. de 1733 en que se proyecta el ensanche que se debe al Malecón y otras obras que se necesitan hacer para dar vertiente y salida a las Avenidas de Agua de las ramblas sin que entren en el Puerto. El Plano General está aparte rollado por ser muy grande". De San Lorenzo, 1 de diciembre de 1733 hay copias de órdenes consiguientes a lo acordado con el ingeniero don Sebastián Feringan para las obras según los planos y perfiles presentados.; Tinta y colores a la aguada, ocre y amarillo. Con rotulación.; Conservación [Muy Buena]; Manuscrito sobre papel.
<b>Autor</b>	Feringan Cortés, Sebastián
<b>Referencias</b>	Mapas, planos y dibujos (Años 1503-1805). Volumen I : p. 311
<b>Proveedor</b>	Catálogo Colectivo de la Red de Bibliotecas de los Archivos Estatales
<b>Identificador</b>	oai:rebae.mcu.es:180308
<b>Ejemplares</b>	Archivo General de Simancas. Signatura: MPD, 16, 044. Ubicación Anterior: SMA, 00375
<b>Acceso a imágenes</b>	<a href="http://www.mcu.es/ccbae/es/consulta/registro.cmd?id=180308">http://www.mcu.es/ccbae/es/consulta/registro.cmd?id=180308</a>
<b>Disponible</b>	Dominio Público Marcos 1.0 No Copyright

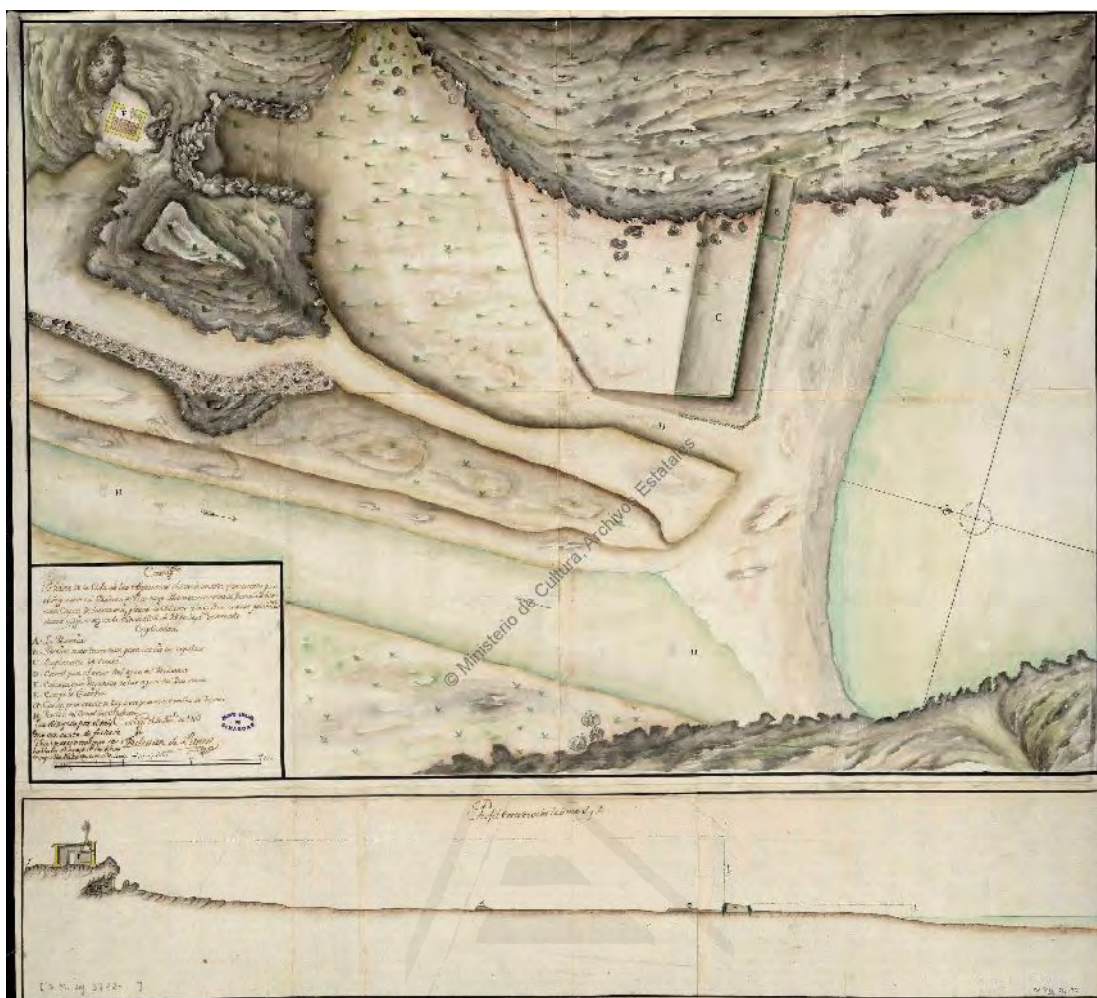


<b>Título</b>	<i>Perfiles en que se demuestra por lo labado de amarillo la excavacion que se debe hazer en el canal para que las aguas de las abenidas de ramblas tengan fazil i seguro curso a la cola de las algamecas previniendo que lo labado de color tierra, tosca i peña determina la escabacion que ai hecho en el mencionado canal oy 28 de octubre de 1733</i>
<b>Título alternativo</b>	Cartagena (Murcia). Puertos. Planos. 1733
<b>Fecha de creación</b>	28 de octubre de 1733
<b>Descripción física</b>	1 plano : ms., col. ; 31 x 118 cm
<b>Descripción</b>	AGS. Secretaría de Marina, 00375. Este plano con los planos 21/026; 24/009; 16/044 y 16/045, estaban incluidos en una carpeta que pone: "Plano y perfiles que trajo el ingeniero Dn. Sebastián Feringan Cortés de Sn. Lorenzo por Novbre. de 1733 en que se proyecta el ensanche que se debe al Malecón y otras obras que se necesitan hacer para dar vertiente y salida a las Avenidas de Agua de las Ramblas sin que entren en el Puerto. El Plano General está aparte rollado por ser muy grande". De San Lorenzo, 1 de diciembre de 1733 hay copias de órdenes consiguientes a lo acordado con el ingeniero don Sebastián Feringan para las obras según los planos y perfiles presentados; Tinta y colores. Con indicaciones; Manuscrito sobre papel.
<b>Autor</b>	Feringan Cortés, Sebastián
<b>Referencias</b>	Mapas, planos y dibujos (Años 1503-1805). Volumen I : p. 310
<b>Proveedor</b>	Catálogo Colectivo de la Red de Bibliotecas de los Archivos Estatales
<b>Identificador</b>	oai:rebae.mcu.es:180932
<b>Ejemplares</b>	Archivo General de Simancas. Signatura: MPD, 21, 027. Ubicación Anterior: SMA, 00375
<b>Acceso a imágenes</b>	<a href="http://www.mcu.es/ccbae/es/consulta/registro.cmd?id=180932">http://www.mcu.es/ccbae/es/consulta/registro.cmd?id=180932</a>
<b>Disponible</b>	Dominio Público Marcos 1.0 No Copyright





<b>Título</b>	<i>Plano en que se demuestra la Rambla del Saladillo en el Pago de Miranda Campo, y termino de la ciudad de Cartagena.. cuyas Avenidas desaguaban en la Marmenor hasta que con las con las continuas crecidas... vienen al Puerto de Cartagena</i>
<b>Título alternativo</b>	Cartagena (Murcia). Términos municipales. Planos. 1738
<b>Fecha de creación</b>	1738
<b>Descripción física</b>	
<b>Descripción</b>	Lleva un planito sobrepuesto. AGS. Secretaría de Marina, 00308. Con carta de Juan Bta. French a D. Zenón de Somodevilla, Cartagena, 23 de julio de 1738.; Tinta y colores a la aguada verde, amarillo y gris.; Manuscrito sobre papel.
<b>Autor</b>	French, Juan Bautista
<b>Referencias</b>	Sin publicar
<b>Proveedor</b>	Catálogo Colectivo de la Red de Bibliotecas de los Archivos Estatales
<b>Identificador</b>	oai:rebae.mcu.es:177512
<b>Ejemplares</b>	
<b>Acceso a imágenes</b>	<a href="http://www.mcu.es/ccbae/es/catalogo_imagenes/grupo.cmd?path=6655">http://www.mcu.es/ccbae/es/catalogo_imagenes/grupo.cmd?path=6655</a>
<b>Disponible</b>	Dominio Público Marcos 1.0 No Copyright



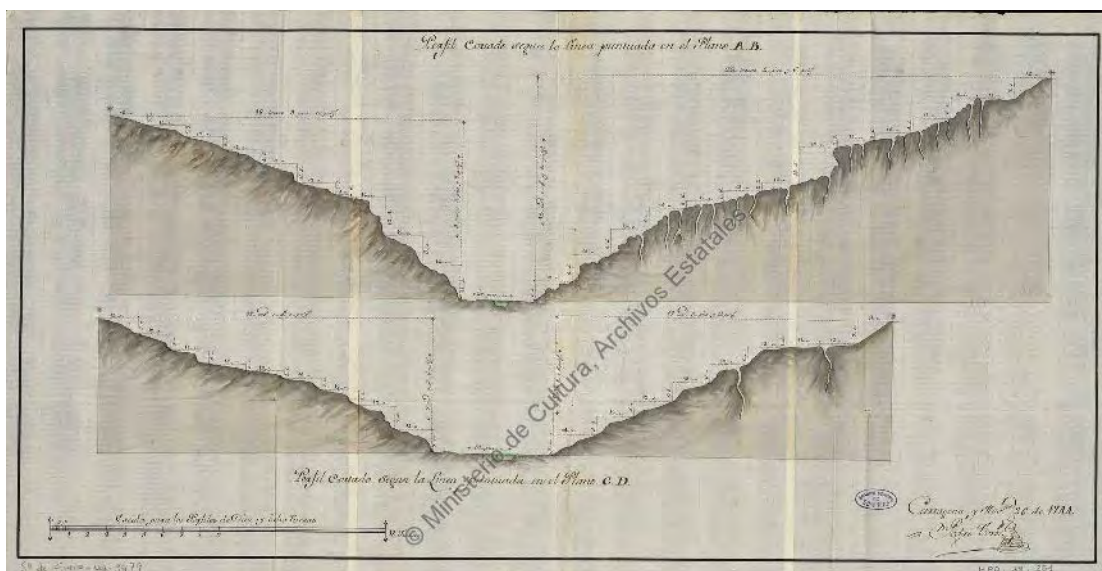
<b>Título</b>	<i>Plano de la Cala de las Algamecas chicas de Puerto de Cartagena y executado por el Yngeniero exo. D[on] Juan de Rez cuyo Plano demuestra la Batería a barueta...</i>
<b>Título alternativo</b>	Cartagena (Murcia). Puertos. Planos. 1739
<b>Fecha de creación</b>	18 de noviembre de 1739
<b>Descripción física</b>	1 plano : ms., col. ; 79 x 56 cm
<b>Descripción</b>	Perfil cortado sobre la línea 1 y 2; AGS. Secretaría de Guerra, Legajos, 03712. Con carta de don Esteban de Panón al Duque de Montemar. Cartagena, 25 de noviembre de 1739, y cálculo del coste de la obra, de 19 de noviembre; Tinta y colores a la aguada. Con explicación; Manuscrito sobre papel.
<b>Autor</b>	Rez, Juan Bautista de; Panon, Esteban de (1693-1771)
<b>Referencias</b>	Mapas, planos y dibujos (Años 1503-1805). Volumen I : p. 316
<b>Proveedor</b>	Catálogo Colectivo de la Red de Bibliotecas de los Archivos Estatales
<b>Identificador</b>	oai:rebae.mcu.es:179335
<b>Ejemplares</b>	Archivo General de Simancas. Signatura: MPD, 09, 077. Ubicación Anterior: SGU, 03712
<b>Acceso a imágenes</b>	<a href="http://www.mcu.es/ccbae/es/consulta/registro.cmd?id=179335">http://www.mcu.es/ccbae/es/consulta/registro.cmd?id=179335</a>
<b>Disponible</b>	Dominio Público Marcos 1.0 No Copyright



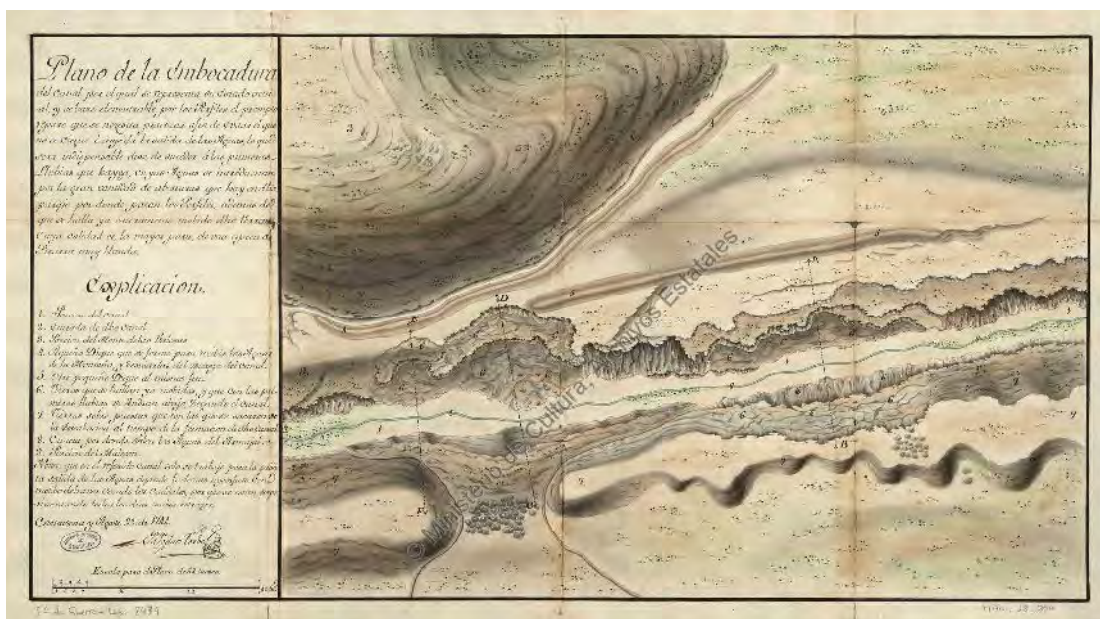




<b>Título</b>	<i>Plano, y Perfiles del Canal que se abrió para el Desagüe de las Avenidas que en esta Plaza se experimentan, las que con las muchas Tierras que traian consigo iban zegando insensiblemente el Puerto lo que obligo a hazer el Malecon ó Dique para evitar un daño tan considerable...</i>
<b>Título alternativo</b>	Cartagena (Murcia). Canales. Planos. 1744
<b>Fecha de creación</b>	16 de noviembre de 1744
<b>Descripción física</b>	1 plano : ms., col. ; 38 x 94 cm
<b>Descripción</b>	AGS. Secretaría de Guerra, Legajos, 03479. En una carpetilla que pone: Fortificación, Año 1744. Valencia y Murcia correspondencia general; Tinta y colores a la aguada verde, amarillo y gris. Relieve por sombreado. Explicación con clave numérica; Rúbrica del autor; Manuscrito sobre papel.
<b>Autor</b>	Torbe, Pedro
<b>Referencias</b>	Sin publicar
<b>Proveedor</b>	Catálogo Colectivo de la Red de Bibliotecas de los Archivos Estatales
<b>Identificador</b>	oai:rebae.mcu.es:177183
<b>Ejemplares</b>	Archivo General de Simancas. Signatura: MPD, 18, 250. Ubicación Anterior: SGU, 03479
<b>Acceso a imágenes</b>	<a href="http://www.mcu.es/ccbae/es/consulta/registro.cmd?id=177183">http://www.mcu.es/ccbae/es/consulta/registro.cmd?id=177183</a>
<b>Disponible</b>	Dominio Público Marcos 1.0 No Copyright

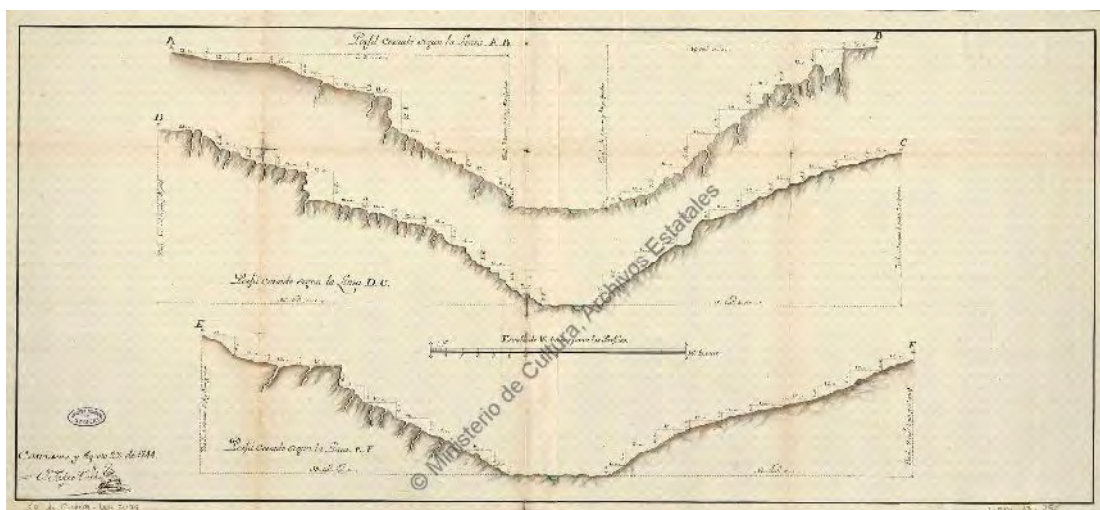


<b>Título</b>	<i>Perfiles cortados según las líneas A.B. y C.D. del plano general del Canal que se abrió para el desagüe de las avenidas en esa Plaza</i>
<b>Título alternativo</b>	Cartagena (Murcia). Canales. Planos. 1744
<b>Fecha de creación</b>	26 de noviembre de 1744
<b>Descripción física</b>	1 plano : ms., col. ; 30 x 59 cm
<b>Descripción</b>	AGS. Secretaría de Guerra, Legajos, 03479. En una carpetilla que pone: Fortificación, Año 1744. Valencia y Murcia correspondencia general; Tinta y aguada gris. Con rotulaciones; Rúbrica del autor; Manuscrito sobre papel.
<b>Autor</b>	Torbe, Pedro
<b>Referencias</b>	Sin publicar
<b>Proveedor</b>	Catálogo Colectivo de la Red de Bibliotecas de los Archivos Estatales
<b>Identificador</b>	oai:rebae.mcu.es:177184
<b>Ejemplares</b>	Archivo General de Simancas. Signatura: MPD, 18, 251. Ubicación Anterior: SGU, 03479
<b>Acceso a imágenes</b>	<a href="http://www.mcu.es/ccbae/es/consulta/registro.cmd?id=177184">http://www.mcu.es/ccbae/es/consulta/registro.cmd?id=177184</a>
<b>Disponible</b>	Dominio Público Marcos 1.0 No Copyright




<b>Título</b>	<i>Plano de la embocadura del canal por el qual se representa su estado actual, y se haze demostrable por los Perfiles el prompto reparo que se necesita practicar a fin de evitar el que no se ciegue e impida la salida de las Aguas...</i>
<b>Título alternativo</b>	Cartagena (Murcia). Canales. Planos. 1744
<b>Fecha de creación</b>	22 de agosto de 1744
<b>Descripción física</b>	1 plano : ms., col. ; 34 x 61 cm
<b>Descripción</b>	AGS. Secretaría de Guerra, Legajos, 03479. Entre otros documentos con carta de Francisco Barrero Peláez al Marqués de la Ensenada sobre limpieza del canal del malecón, Cartagena 26 de agosto de 1744; Tinta y colores a la aguada amarillo, ocre y gris. Representación orográfica del terreno por sombreado. Explicación con clave numérica; Rúbrica del autor; Manuscrito sobre papel.
<b>Autor</b>	Torbe, Pedro
<b>Referencias</b>	Sin publicar
<b>Proveedor</b>	Catálogo Colectivo de la Red de Bibliotecas de los Archivos Estatales
<b>Identificador</b>	oai:rebae.mcu.es:177187
<b>Ejemplares</b>	Archivo General de Simancas. Signatura: MPD, 18, 254. Ubicación Anterior: SGU, 03479
<b>Acceso a imágenes</b>	<a href="http://www.mcu.es/ccbae/es/consulta/resultados_busqueda.cmd?tipo_busqueda=mapas_planos_dibujos&amp;posicion=4&amp;forma=ficha&amp;id=69939">http://www.mcu.es/ccbae/es/consulta/resultados_busqueda.cmd?tipo_busqueda=mapas_planos_dibujos&amp;posicion=4&amp;forma=ficha&amp;id=69939</a>
<b>Disponibile</b>	Dominio Público Marcos 1.0 No Copyright



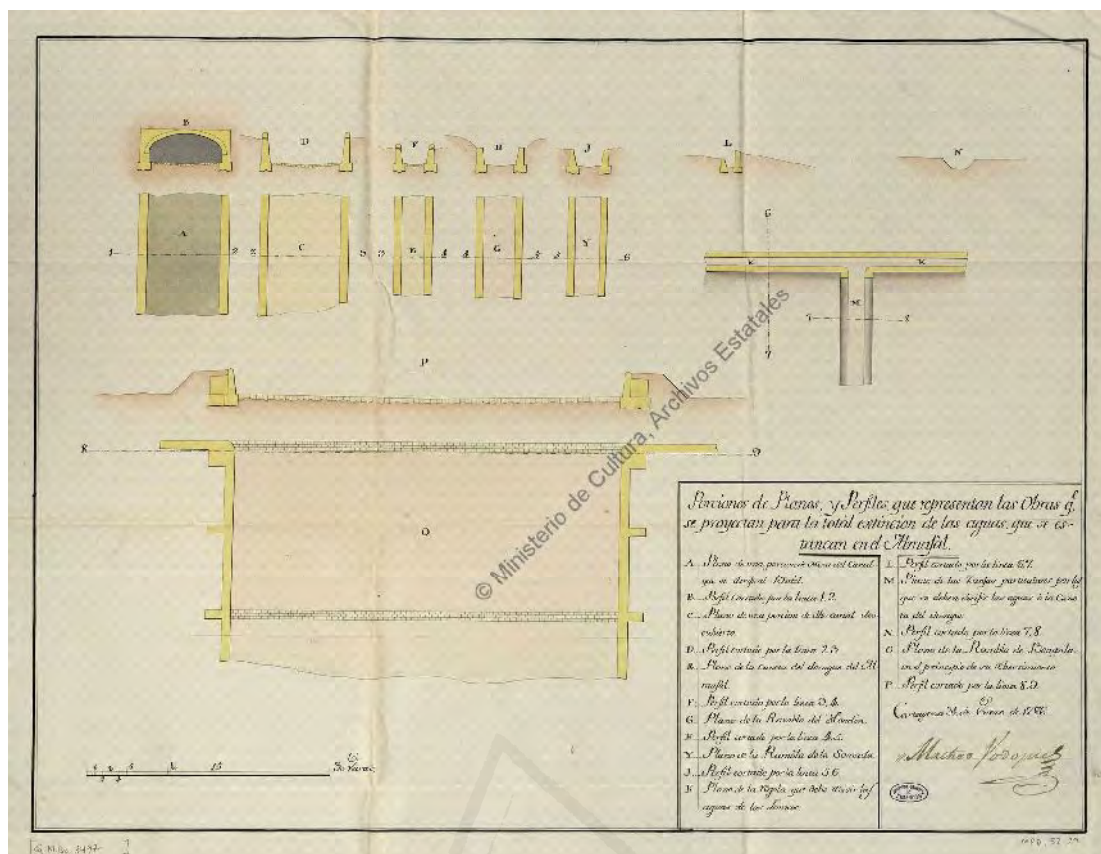


<b>Título</b>	<i>Perfil del plano de la embocadura del Canal donde se demuestra el reparo que hay que realizar para evitar el ciegue e impedimento de la salida de las aguas</i>
<b>Título alternativo</b>	Cartagena (Murcia). Canales. Planos. 1744
<b>Fecha de creación</b>	22 de agosto de 1744
<b>Descripción física</b>	1 plano : ms., col. ; 30 x 65 cm
<b>Descripción</b>	AGS. Secretaría de Guerra, Legajos, 03479. Entre otros documentos, con carta de Francisco Barroso Peláez al Marqués de la Ensenada sobre limpieza del canal del malecón, Cartagena 26 de agosto de 1744; Tinta y color gris. Con rotulación; Rúbrica del autor; Manuscrito sobre papel.
<b>Autor</b>	Torbe, Pedro
<b>Referencias</b>	Sin publicar
<b>Proveedor</b>	Catálogo Colectivo de la Red de Bibliotecas de los Archivos Estatales
<b>Identificador</b>	oai:rebae.mcu.es:177188
<b>Ejemplares</b>	Archivo General de Simancas. Signatura: MPD, 18, 255. Ubicación Anterior: SGU, 03479
<b>Acceso a imágenes</b>	<a href="http://www.mcu.es/ccbae/es/consulta/resultados_busqueda.cmd?tipo_busqueda=mapas_planos_dibujos&amp;posicion=1&amp;forma=ficha&amp;id=69939">http://www.mcu.es/ccbae/es/consulta/resultados_busqueda.cmd?tipo_busqueda=mapas_planos_dibujos&amp;posicion=1&amp;forma=ficha&amp;id=69939</a>
<b>Disponible</b>	Dominio Público Marcos 1.0 No Copyright



<b>Título</b>	<i>Plano del canal que se abrió en la colina que forman los montes de las galeras i cordilleras para dar salida por la cala de las algamecas a las avenidas de las ramblas y proyecto que demuestra de la escabación que se debe hacer para ensancharle</i>
<b>Título alternativo</b>	Cartagena (Murcia). Bases navales. Planos. 1749
<b>Fecha de creación</b>	1749
<b>Descripción física</b>	AGS. Secretaría de Marina, 00377. Con carta y relación del costo de la obra de D. Sebastián Feringan, Cartagena, 25 de noviembre de 1749; Tinta y colores. Con explicación; Manuscrito sobre papel.
<b>Descripción</b>	1 plano : ms., col. ; 33 x 125 cm
<b>Autor</b>	Feringan Cortés, Sebastián
<b>Referencias</b>	Mapas, planos y dibujos (Años 1503-1805). Volumen I : p. 278
<b>Proveedor</b>	Catálogo Colectivo de la Red de Bibliotecas de los Archivos Estatales
<b>Identificador</b>	oai:rebae.mcu.es:180922
<b>Ejemplares</b>	Archivo General de Simancas. Signatura: MPD, 21, 017. Ubicación Anterior: SMA, 00377
<b>Acceso a imágenes</b>	<a href="http://www.mcu.es/ccbae/es/consulta/registro.cmd?id=180922">http://www.mcu.es/ccbae/es/consulta/registro.cmd?id=180922</a>
<b>Disponible</b>	Dominio Público Marcos 1.0 No Copyright

Universitat d'Alacant  
Universidad de Alicante



<b>Título</b>	<i>Porciones de Planos y Perfiles que representan las Obras que se proyectan para la total extinción de las aguas que se estancan en el Almajal</i>
<b>Título alternativo</b>	Cartagena (Murcia). Laguna de Almajal. Planos. 1786
<b>Fecha de creación</b>	31 de enero de 1786
<b>Descripción física</b>	1 plano : ms., col. ; 50 x 63 cm
<b>Descripción</b>	AGS. Secretaría de Guerra, Legajos, 03497. Con carta de Mateo Vodopich a Pedro de Lerena. Cartagena, 14 de febrero de 1786. En un mazo sobre proyecto para desecar los pantanos de Almajar.; Tinta y colores a la aguada. Con explicación; Manuscrito sobre papel.
<b>Autor</b>	Vodopich, Mateo
<b>Referencias</b>	Mapas, planos y dibujos (Años 1508-1962). Volumen II : p. 123
<b>Proveedor</b>	Catálogo Colectivo de la Red de Bibliotecas de los Archivos Estatales
<b>Identificador</b>	oai:rebae.mcu.es:182356
<b>Ejemplares</b>	Archivo General de Simancas. Signatura: MPD, 52, 029. Ubicación Anterior: SGU, 03497
<b>Acceso a imágenes</b>	<a href="http://www.mcu.es/ccbae/es/consulta/resultados_busqueda.cmd?tipo_busqueda=mapas_planos_dibujos&amp;posicion=64&amp;forma=ficha&amp;id=71593">http://www.mcu.es/ccbae/es/consulta/resultados_busqueda.cmd?tipo_busqueda=mapas_planos_dibujos&amp;posicion=64&amp;forma=ficha&amp;id=71593</a>
<b>Disponible</b>	Dominio Público Marcos 1.0 No Copyright



