



lien vers le site du TDF

<http://www.letour.fr/le-tour/2016/fr/parcours-general.html>

Les étapes

ÉTAPE	DATE	DÉPART		ARRIVEE		DISTANCE
		VILLE	AG. CHRONO	VILLE	AG. CHRONO	
1	samedi, juillet 02, 2016	Mont-Saint-Michel	Agence de Caen	Utah Beach Sainte-Marie-du-Mont	Agence de Caen	188 KM
2	dimanche, juillet 03, 2016	Saint-Lô	pas d'impact sur notre prestation	Cherbourg-en-Cotentin	pas d'impact sur notre prestation	182 KM
3	lundi, juillet 04, 2016	Granville	Agence de Caen	Angers	Agence d'Angers	223.5 KM
4	mardi, juillet 05, 2016	Saumur	Angers	Limoges	Agence de Limoges	237.5 KM
5	mercredi, juillet 06, 2016	Limoges	Agence de Limoges	Le Lioran	Agence de Clermont-Ferrand / Brive	216 KM
6	jeudi, juillet 07 2016	Arpajon-sur-Cère	Agence de Brive	Montauban	Agence de Toulouse	190,5 KM
7	vendredi, juillet 08, 2016	L'Isle-Jourdain	Agence de Toulouse	Lac de Payolle	Agence de Pau	162,5 KM
8	samedi, juillet 09, 2016	Pau	Agence de Pau	Bagnères-de-Luchon	Agence de Toulouse	184 KM
9	dimanche, juillet 10, 2016	Vielha Val d'Aran	pas d'impact sur notre prestation	Andorre Arcalis	pas d'impact sur notre prestation	184 KM
-	lundi, juillet 11, 2016	Jour de repos				
10	mardi, juillet 12, 2016	Engordany	Agence de Perpignan	Revel	Agence de Toulouse	197 KM
11	mercredi, juillet 13, 2016	Carcassonne	Agence de Narbonne	Montpellier	Agence de Montpellier	162,5 KM
12	jeudi, juillet 14, 2016	Montpellier	pas d'impact sur notre prestation	Mont Ventoux	pas d'impact sur notre prestation	185 KM
13	vendredi, juillet 15, 2016	Bourg-Saint-Andéol	Agence de Valence	La Caverne du Pont-d'Arc	Agence de Valence	37,5 KM
14	samedi, juillet 16, 2016	Montélimar	Agence de Valence	Villars les dombes	Agence de Lyon Nord	208,5 KM
15	dimanche, juillet 17, 2016	Bourg-en-Bresse	pas d'impact sur notre prestation	Culoz	pas d'impact sur notre prestation	159 KM
16	lundi, juillet 18, 2016	Montagne	Agence de Macon	Berne	Besançon / Mulhouse	209 KM
-	mardi, juillet 19 2016	Jour de repos				
17	mercredi, juillet 20, 2016	Berne	pas d'impact sur notre prestation	Finhaut-Emosson	Agence d'Annecy	184 KM
18	jeudi, juillet 21, 2016	Sallanches	Agence d'Annecy	Megève	Agence d'Annecy	17 KM
19	vendredi, juillet 22, 2016	Albertville	Agence de Chambéry	Saint-Gervais Mont Blanc	Agence d'Annecy	146 KM
20	samedi, juillet 23, 2016	Megève	Agence d'Annecy	Morzine	Agence d'Annecy	146,5 KM
21	dimanche, juillet 24, 2016	Chantilly	pas d'impact sur notre prestation	Paris Champs-Élysées	pas d'impact sur notre prestation	113 KM

ENLEVEMENT SUR DEMANDE NON REALISABLE				Ville et/ou quartier sans distribution possible ou difficulté de distribution				
Date	Code postal	Ville	Agence en charge de la collecte	Date	Code postal	Ville		Agence en charge de la distribution
						Quartier		
				ACCES DIFFICILE		BLOCAGE		
Etape du Samedi 02 juillet				Etape du Samedi 02 juillet				
01/07/16	50000	st lo	caen	02/07/16	50000	st lo		caen
01/07/16	50116	mont st michel	caen	02/07/16	50116	mont st michel		caen
01/07/16	50170	mont st michel	caen	02/07/16	50170	mont st michel		caen
01/07/16	50300	avranches	caen	02/07/16	50300	avranches		caen
01/07/16	50220	courtils	caen	02/07/16	50220	courtils		caen
01/07/16	50610	jullouville	caen	02/07/16	50610	jullouville		caen
01/07/16	50380	st pere sur mere	caen	02/07/16	50380	st pere sur mere		caen
01/07/16	50400	granville	caen	02/07/16	50400	granville		caen
01/07/16	50350	donville	caen	02/07/16	50350	donville		caen
01/07/16	50290	breville mer	caen	02/07/16	50290	breville mer		caen
01/07/16	50770	pirou	caen	02/07/16	50770	pirou		caen
01/07/16	50710	creances	caen	02/07/16	50710	creances		caen
01/07/16	50460	urville nacqueville	caen	02/07/16	50460	urville		caen
01/07/16	50200	coutances	caen	02/07/16	50200	coutances		caen
01/07/16	50570	marigny	caen	02/07/16	50570	marigny		caen
01/07/16	50170	pontorsson	caen	02/07/16	50170	pontorsson		caen
01/07/16	50310	marcouff	caen	02/07/16	50310	marcouff		caen
01/07/16	50390	st sauveur viconte	caen	02/07/16	50390	st sauveur viconte		caen
01/07/16	50430	lessay	caen	02/07/16	50430	lessay		caen
01/07/16	50250	la haye du puits	caen	02/07/16	50250	la haye du puits		caen
01/07/16	50260	sottevast	caen	02/07/16	50480	st marie du mont		caen
01/07/16	50480	st marie du mont	caen					
Etape du Lundi 04 juillet				Etape du Lundi 04 juillet				
04/07/2016	49520	BOUILLÉ-MÉNARD	ANGERS					
04/07/2016	49500	NYOISEAU	ANGERS					
04/07/2016	49500	SEGRÉ (VC-D961)	ANGERS					
04/07/2016	49500	MARANS	ANGERS					
04/07/2016	49220	VERN-D'ANJOU	ANGERS					
04/07/2016	49370	LA POUËZE	ANGERS					
04/07/2016	49370	SAINT-CLÉMENT-DE-LA-PLACE	ANGERS					
04/07/2016	49770	LA MEIGNANNE	ANGERS					
04/07/2016	49240	AVRILLÉ (D122-VC)	ANGERS					
04/07/2016	49000	ANGERS	ANGERS	04/07/2016	49000	Fermeture Hyper centre 5H00 / 22H00 BLOCAGE	HYPER CENTRE	ANGERS
04/07/2016	50400	granville	caen	04/07/2016	50400	granville		caen
04/07/2016	50510	st sauveur	caen	04/07/2016	50510	st sauveur		caen
04/07/2016	50800	villedieu	caen	04/07/2016	50800	villedieu		caen
04/07/2016	50370	brecey	caen	04/07/2016	50370	brecey		caen
04/07/2016	50540	isigny buat	caen	04/07/2016	50540	isigny buat		caen
04/07/2016	50600	st hilaire h	caen	04/07/2016	50600	st hilaire h		caen
04/07/2016	50170	pontorsson	caen	04/07/2016	50170	pontorsson		caen
Etape du Mardi 05 juillet				Etape du Mardi 05 juillet				

ENLEVEMENT SUR DEMANDE NON REALISABLE				Ville et/ou quartier sans distribution possible ou difficulté de distribution				
Date	Code postal	Ville	Agence en charge de la collecte	Date	Code postal	Ville	Quartier	Agence en charge de la dsitribution
						ACCES DIFFICILE	BLOCAGE	
05/07/2016	87290	RANCON	LIMOGES	05/07/2016	87290	RANCON		LIMOGES
05/07/2016	87210	LE DORAT	LIMOGES	05/07/2016	87210	LE DORAT		LIMOGES
05/07/2016	87140	ROUSSAC / LE BUIS / THOURON	LIMOGES	05/07/2016	87140	ROUSSAC / LE BUIS / THOURON		LIMOGES
05/07/2016	87270	BONNAC LA COTE	LIMOGES	05/07/2016	87270	BONNAC LA COTE		LIMOGES
05/07/2016	87590	RILHAC RANCON	LIMOGES	05/07/2016	87590	RILHAC RANCON		LIMOGES
05/07/2016	87480	SAINT PRIEST TAURION	LIMOGES	05/07/2016	87480	SAINT PRIEST TAURION		LIMOGES
05/07/2016	87350	PANAZOL	LIMOGES	05/07/2016	87350	PANAZOL		LIMOGES
05/07/2016	87410	LE PALAIS SUR VIENNE	LIMOGES	05/07/2016	87410	LE PALAIS SUR VIENNE		LIMOGES
05/07/2016	87100	LIMOGES	LIMOGES	05/07/2016	87100	LIMOGES		LIMOGES
05/07/2016	87000	LIMOGES	LIMOGES	05/07/2016	87000	LIMOGES		LIMOGES
				05/07/2016	49400	SAUMUR	Fermeture Hyper centre	ANGERS
				05/07/2016	49400	DISTRÉ		ANGERS
				05/07/2016	49400	SAUMUR		ANGERS
				05/07/2016	49260	LE COUDRAY-MACOUARD		ANGERS
				05/07/2016	49260	MONTREUIL-BELLAY		ANGERS
				05/07/2016		ACCES DIFFICILE	LOUDUN / TROIS MOUTIER	POITIERS
				05/07/2016		ACCES DIFFICILE	THURE / SOSSAY / CHATELLE	POITIERS
				05/07/2016		ACCES DIFFICILE	ST SAVIN / MONTMORILLON	POITIERS
Etape du Mercredi 06 juillet				Etape du Mercredi 06 juillet				
06/07/2016				06/07/2016	87000	LIMOGES		LIMOGES
06/07/2016				06/07/2016	87100	LIMOGES		LIMOGES
06/07/2016				06/07/2016	87350	PANAZOL	La Croix de la Lieue	LIMOGES
06/07/2016	87480	SAINT-JUST-LE-MARTEL	Les chabannes	06/07/2016	87480	SAINT-JUST-LE-MARTEL	Les chabannes	LIMOGES
06/07/2016	87400	ROYERE / SAINT LEONARD	LIMOGES	06/07/2016	87400	ROYERE / SAINT LEONARD		LIMOGES
06/07/2016	87460	BUJALEUF	LIMOGES	06/07/2016	87460	BUJALEUF		LIMOGES
06/07/2016	87120	AUGNE / EYMOUTIERS / NEDDE	Négrignas (AUGNE)	06/07/2016	87120	AUGNE / EYMOUTIERS / NEDDE	Négrignas (AUGNE)	LIMOGES
06/07/2016	15200	MAURIAC	BRIVE	06/07/2016	15200	MAURIAC		BRIVE
06/07/2016	19160	NEUVIC	BRIVE	06/07/2016	19160	NEUVIC		BRIVE
06/07/2016	19170	BUGEAT	BRIVE	06/07/2016	19170	BUGEAT		BRIVE
06/07/2016	19250	MEYMAC	BRIVE	06/07/2016	19250	MEYMAC		BRIVE
Etape du Jeudi 07 juillet				Etape du Jeudi 07 juillet				
07/07/2016	15130	ARPAJON SUR CERE	BRIVE	07/07/2016	15130	ARPAJON SUR CERE		BRIVE
07/07/2016	15120	MONTALVY	BRIVE	07/07/2016	15120	MONTALVY		BRIVE
07/07/2016	82000	MONTAUBAN	TOULOUSE	07/07/2016	82000	MONTAUBAN		TOULOUSE
07/07/2016	82800	NEGREPELISSE	TOULOUSE	07/07/2016	82800	NEGREPELISSE		TOULOUSE
07/07/2016	82140	ST ANTONIN NOBLE VAL	TOULOUSE	07/07/2016	82140	ST ANTONIN NOBLE VAL		TOULOUSE
07/07/2016	82160	CAYLUS	TOULOUSE	07/07/2016	82160	CAYLUS		TOULOUSE
Etape du Vendredi 08 juillet				Etape du Vendredi 08 juillet				
08/07/2016	32600	L'ISLE-JOURDAIN	TOULOUSE	08/07/2016	32600	L'ISLE-JOURDAIN		TOULOUSE
				08/07/2016	32130	SAMATAN (D632-D4-VC-D39)		TOULOUSE
				08/07/2016	32220	LOMBEZ (D39-D626-D632)		TOULOUSE
				08/07/2016	31350	BOULOGNE-SUR-GESSE		TOULOUSE
				08/07/2016	65130	CAPVERN		TOULOUSE

ENLEVEMENT SUR DEMANDE NON REALISABLE				Ville et/ou quartier sans distribution possible ou difficulté de distribution				
Date	Code postal	Ville	Agence en charge de la collecte	Date	Code postal	Ville		Agence en charge de la distribution
						ACCES DIFFICILE	Quartier	
						BLOCAGE		
				08/07/2016	65240	ARREAU		TOULOUSE
				08/07/2016	65190	secteur TOURNAY/BORDES/LANESPEDE		PAU
				08/07/2016	65220	secteur TRIE SUR BAISE/LUBY BETMONT		PAU
				08/07/2016	65330	secteur de GALAN		PAU
				08/07/2016	65350	secteur de CABANAC		PAU
				08/07/2016	65360	secteur de BARBAZAN DESSUS/MOMERES		PAU
Etape du Samedi 09 juillet				Etape du Samedi 09 juillet				
09/07/2016	31110	BAGNÈRES-DE-LUCHON	TOULOUSE	09/07/2016	64000	PAU		PAU
				09/07/2016	64410	GELOS		PAU
				09/07/2016	64320	BIZANOS		PAU
				09/07/2016	64800	COARRAZE		PAU
				09/07/2016	65270	ST PE DE BIGORRE		PAU
				09/07/2016	65100	LOURDES		PAU
				09/07/2016	65400	PRECHAC		PAU
				09/07/2016	65120	ESQUIEZE SERE		PAU
				09/07/2016	65710	CAMPAN		PAU
				09/07/2016	65170	BOURISP		PAU
				09/07/2016	65510	LOUDENVIELLE		PAU
				09/07/2016	65240	ESTARVIELLE		PAU
Etape du Mardi 12 juillet				Etape du Mardi 12 juillet				
12/07	9110	AX LES THERMES	TOULOUSE	12/07	9110	AX LES THERMES		TOULOUSE
12/07	9300	LAVELANET	TOULOUSE	12/07	9300	LAVELANET		TOULOUSE
12/07	9500	MIREPOIX	TOULOUSE	12/07	9500	MIREPOIX		TOULOUSE
12/07	11400	CASTELNAUDARY	TOULOUSE	12/07	11400	CASTELNAUDARY		TOULOUSE
12/07	31250	REVEL	TOULOUSE	12/07	31250	REVEL		TOULOUSE
Etape du Mercredi 13 juillet				Etape du Mercredi 13 juillet				
				13/07/2016	11000	CARCASSONNE		NARBONNE
				13/07/2016	11600	VILLALIER		NARBONNE
				13/07/2016	11600	VILLEGLY		NARBONNE
				13/07/2016	11160	CAUNES MINERVOIS		NARBONNE
				13/07/2016	34210	SIRAN		NARBONNE
				13/07/2016	11700	PEPIEUX		NARBONNE
				13/07/2016	34210	CESSERAS		NARBONNE
				13/07/2016	11120	BIZES MINERVOIS		NARBONNE
				13/07/2016	34360	SAINT CHINIAN		NARBONNE
				13/07/2016	34460	CESSENON SUR ORB		NARBONNE
				13/07/2016	34490	MURVIEL LES BEZIERS		NARBONNE
				13/07/2016	34480	MAGALAS		NARBONNE
				13/07/2016	34290	ESPONDEILHAN		NARBONNE
				13/07/2016	34120	PEZENAS		MONTPELLIER
				13/07/2016	34530	MONTAGNAC		MONTPELLIER
				13/07/2016	34560	VILLEVEYRAC MONTBAZIN		MONTPELLIER
				13/07/2016	34660	COURNONSEC COURNONTERRAL		MONTPELLIER

ENLEVEMENT SUR DEMANDE NON REALISABLE				Ville et/ou quartier sans distribution possible ou difficulté de distribution				
Date	Code postal	Ville	Agence en charge de la collecte	Date	Code postal	Ville	Quartier	Agence en charge de la dsitribution
						ACCES DIFFICILE	BLOCAGE	
				13/07/2016	34570	PIGNAN		MONTPELLIER
				13/07/2016	34980	LAVERUNE		MONTPELLIER
				13/07/2016	34990	JUVIGNAC		MONTPELLIER
				13/07/2016	34000	MONTPELLIER	LES ARCEAUX	MONTPELLIER
				13/07/2016	34070	MONTPELLIER	LA MARTELLE - LA CHAMBERTE- OVALIE	MONTPELLIER
				13/07/2016	34080	MONTPELLIER	CELLENEUVE - MALBOSC	MONTPELLIER
				13/07/2016	34090	MONTPELLIER		MONTPELLIER
Etape du Vendredi 15 juillet				Etape du Vendredi 15 juillet				
15/07/2016	7400	Bourg St Andeol	Valence	15/07/2016	7700	BOURG-SAINT-ANDÉOL		VALENCE
15/07/2016	7150	Vallon Pont d'arc	Valence	15/07/2016	7700	Côte de Bourg-Saint-Andéol		VALENCE
				15/07/2016	7690	Beauregard		VALENCE
				15/07/2016	7700	SAINT-REMÈZE (D4-VC-D490)		VALENCE
				15/07/2016		Les Arredons		VALENCE
				15/07/2016		Col du Serre de Tourre (D490-D290)		VALENCE
				15/07/2016	7150	Chames		VALENCE
				15/07/2016		Le Pont-d'Arc		VALENCE
				15/07/2016		Le Pont-d'Arc		VALENCE
				15/07/2016		Carrefour D290-D390		VALENCE
				15/07/2016	7150	VALLON-PONT-D'ARC (D390-D1)		VALENCE
				15/07/2016		Carrefour D1-D4		VALENCE
				15/07/2016		LA CAVERNE DU PONT-D'ARC		VALENCE
Etape du Samedi 16 juillet				Etape du Samedi 16 juillet				
				16/07/2016	26200	MONTÉLIMAR		VALENCE
				16/07/2016	26160	BONLIEU-SUR-ROUBION		VALENCE
				16/07/2016	26450	CLÉON-D'ANDRAN (D310-D6)		VALENCE
				16/07/2016	26450	PUY-SAINT-MARTIN		VALENCE
				16/07/2016	26400	DIVAJEU		VALENCE
				16/07/2016	26400	CREST (près) (D538-D404-D104-D538)		VALENCE
				16/07/2016	26400	La Gare (VAUNAVEYS-LA-ROCHETTE)		VALENCE
				16/07/2016	26120	CHABEUIL (près)		VALENCE
				16/07/2016	26120	MONTÉLIER		VALENCE
				16/07/2016	26300	ALIXAN		VALENCE
				16/07/2016	26300	BOURG-DE-PÉAGE (D2532 N-D2092 N)		VALENCE
				16/07/2016	26100	ROMANS-SUR-ISÈRE (D2092 N-VC-D538)		VALENCE
				16/07/2016	26540	MOURS-SAINT-EUSÈBE		VALENCE
				16/07/2016	26380	PEYRINS		VALENCE
				16/07/2016	26260	MARGÈS		VALENCE
				16/07/2016	26390	HAUTERIVES		VALENCE
				16/07/2016	26210	LENS-LESTANG		VALENCE
				16/07/2016	1330	Birieux, villars les dombes		LNO
Etape du Lundi 18 juillet				Etape du Lundi 18 juillet				
18/07/2016	39260	MOIRANS EN MONTAGNE	MACON	18/07/2016	39260	MOIRANS EN MONTAGNE		MACON

ENLEVEMENT SUR DEMANDE NON REALISABLE				Ville et/ou quartier sans distribution possible ou difficulté de distribution				
Date	Code postal	Ville	Agence en charge de la collecte	Date	Code postal	Ville	Quartier	Agence en charge de la dsitribution
						ACCES DIFFICILE	BLOCAGE	
18/07/2016	39260	CRENANS	MACON	18/07/2016	39260	CRENANS		MACON
18/07/2016	39260	MEUSSIA	MACON	18/07/2016	39260	MEUSSIA		MACON
18/07/2016	39130	SOUCIA	MACON	18/07/2016	39130	SOUCIA		MACON
18/07/2016	39130	CLAIRVAUX-LES-LACS	MACON	18/07/2016	39130	CLAIRVAUX-LES-LACS		MACON
18/07/2016	39130	BOISSIA	MACON	18/07/2016	39130	BOISSIA		MACON
18/07/2016	39130	CHARCIER	MACON	18/07/2016	39130	CHARCIER		MACON
18/07/2016	39130	DOUCIER (D27-D39)	MACON	18/07/2016	39130	DOUCIER (D27-D39)		MACON
18/07/2016	39300	MONTIGNY-SUR L'AIN	MACON	18/07/2016	39300	MONTIGNY-SUR L'AIN		MACON
18/07/2016	39300	PONT-DU-NAVOY	MACON	18/07/2016	39300	PONT-DU-NAVOY		MACON
18/07/2016	39300	CROTENAY	MACON	18/07/2016	39300	CROTENAY		MACON
18/07/2016	39300	CHAMPAGNOLE	MACON	18/07/2016	39300	CHAMPAGNOLE		MACON
18/07/2016	39250	ONGLIÈRES	MACON	18/07/2016	39250	ONGLIÈRES		MACON
18/07/2016	39250	CENSEAU (D471-D107)	MACON	18/07/2016	39250	CENSEAU (D471-D107)		MACON
18/07/2016	39250	COMMUNAILLES-EN-MONTAGNE	MACON	18/07/2016	39250	COMMUNAILLES-EN-MONTAGNE		MACON
18/07/2016	39250	Petit-Villard (MIGNOVILLARD)	MACON	18/07/2016	39250	Petit-Villard (MIGNOVILLARD)		MACON
18/07/2016	25560	BONNEVAUX	BESANCON					
18/07/2016	25160	MALBUISSON	BESANCON					
18/07/2016	25300	PONTARLIER	BESANCON					
Etape du Mercredi 20 Juillet				Etape du Mercredi 20 Juillet				
Etape du Jeudi 21 Juillet				Etape du Jeudi 21 Juillet				
21/07/2016	74700	SALLANCHES	Annecy	21/07/2016	74700	SALLANCHES		Annecy
21/07/2016	74700	Létraz (D1205-D199)	Annecy	21/07/2016	74700	Létraz (D1205-D199)		Annecy
21/07/2016	74700	DOMANCY	Annecy	21/07/2016	74700	DOMANCY		Annecy
21/07/2016	74700	Levaux	Annecy	21/07/2016	74700	Levaux		Annecy
21/07/2016	74920	COMBLOUX	Annecy	21/07/2016	74920	COMBLOUX		Annecy
21/07/2016	74120	DEMI-QUARTIER (D1212-VC)	Annecy	21/07/2016	74120	DEMI-QUARTIER (D1212-VC)		Annecy
21/07/2016	74120	Les Berthelets	Annecy	21/07/2016	74120	Les Berthelets		Annecy
21/07/2016	74120	Chozalan	Annecy	21/07/2016	74120	Chozalan		Annecy
21/07/2016	74120	MEGÈVE	Annecy	21/07/2016	74120	MEGÈVE		Annecy
Etape du Vendredi 22 Juillet				Etape du Vendredi 22 Juillet				
22/06/2016	73200	Albertville	CHAMBERY	22/06/2016	73200	Albertville		CHAMBERY
22/06/2016	73200	Gilly sur Isère	CHAMBERY	22/06/2016	73200	Gilly sur Isère		CHAMBERY
22/06/2016	73200	Frontenex	CHAMBERY	22/06/2016	73200	Frontenex		CHAMBERY
22/06/2016	74210	Verchères	ANNECY	22/06/2016	74210	Verchères		ANNECY
22/06/2016	74210	Faverges	ANNECY	22/06/2016	74210	Faverges		ANNECY
22/06/2016	74210	Doussard	ANNECY	22/06/2016	74210	Doussard		ANNECY
22/06/2016	74210	Verthier	ANNECY	22/06/2016	74210	Verthier		ANNECY
22/06/2016	74290	Talloires	ANNECY	22/06/2016	74290	Talloires		ANNECY
22/06/2016	74210	Montmin	ANNECY	22/06/2016	74210	Montmin		ANNECY
22/06/2016	74210	Saint Ferréol	ANNECY	22/06/2016	74210	Saint Ferréol		ANNECY
22/06/2016	74210	Marlens	ANNECY	22/06/2016	74210	Marlens		ANNECY
22/06/2016	73400	Ugine	CHAMBERY	22/06/2016	73400	Ugine		CHAMBERY

ENLEVEMENT SUR DEMANDE NON REALISABLE				Ville et/ou quartier sans distribution possible ou difficulté de distribution				
Date	Code postal	Ville	Agence en charge de la collecte	Date	Code postal	Ville	Quartier	Agence en charge de la distribution
						ACCES DIFFICILE	BLOCAGE	
22/06/2016	73400	Queige	CHAMBERY	22/06/2016	73400	Queige		CHAMBERY
22/06/2016	73620	Villard sur Doron	CHAMBERY	22/06/2016	73620	Villard sur Doron		CHAMBERY
22/06/2016	73620	Les Saisies	CHAMBERY	22/06/2016	73620	Les Saisies		CHAMBERY
22/06/2016	73620	Notre de Dame de Belle Combe	CHAMBERY	22/06/2016	73620	Notre de Dame de Belle Combe		CHAMBERY
22/06/2016	73590	Flumet	CHAMBERY	22/06/2016	73590	Flumet		CHAMBERY
22/06/2016	74120	Praz sur Arly	ANNECY	22/06/2016	74120	Praz sur Arly		ANNECY
22/06/2016	74120	Mégève	ANNECY	22/06/2016	74120	Mégève		ANNECY
22/06/2016	74120	Demi Quartier	ANNECY	22/06/2016	74120	Demi Quartier		ANNECY
22/06/2016	74920	Combloux	ANNECY	22/06/2016	74920	Combloux		ANNECY
22/06/2016	74700	Domancy	ANNECY	22/06/2016	74700	Domancy		ANNECY
Etape du Samedi 23 Juillet				Etape du Samedi 23 Juillet				
23/07/2016	74120	MEGÈVE	Annecy	23/07/2016	74120	MEGÈVE		Annecy
23/07/2016	74120	PRAZ-SUR-ARLY	Annecy	23/07/2016	74120	PRAZ-SUR-ARLY		Annecy
23/07/2016	73590	LA GIETTAZ	Chambéry	23/07/2016	73590	LA GIETTAZ		Chambéry
23/07/2016	74220	LA CLUSAZ	Annecy	23/07/2016	74220	LA CLUSAZ		Annecy
23/07/2016	74450	LE GRAND BORNAND	Annecy	23/07/2016	74450	LE GRAND BORNAND		Annecy
23/07/2016	74950	LE REPOSOIR	Annecy	23/07/2016	74950	LE REPOSOIR		Annecy
23/07/2016	74950	SCONZIER	Annecy	23/07/2016	74950	SCIONZIER		Annecy
23/07/2016	74460	MARNAZ	Annecy	23/07/2016	74460	MARNAZ		Annecy
23/07/2016	74300	THIEZ	Annecy	23/07/2016	74300	THIEZ		Annecy
23/07/2016	74440	MIEUSSY	Annecy	23/07/2016	74440	MIEUSSY		Annecy
23/07/2016	74260	LES GETS	Annecy	23/07/2016	74260	LES GETS		Annecy
23/07/2016	74340	SAMOENS	Annecy	23/07/2016	74340	SAMOENS		Annecy
23/07/2016	74110	MORZINE	Annecy	23/07/2016	74110	MORZINE		Annecy

SAMEDI 2 JUILLET - ÉTAPE 1 - 188km
Mont-Saint-Michel / Utah Beach Sainte-Marie-du-Mont

	de l'arrivée	du départ	Caravane	44 km/h	42 km/h	40 km/h
FRANCE	0.0	0.0				
MANCHE (50)	0.0	0.0				
MONT-SAINT-MICHEL (VC-D275-D976-D275)	0.0	0.0	10h30	12h20	12h20	12h20
Ardevon	0.0	0.0				
MONT-SAINT-MICHEL	188.0	0.0	10h35	12h50	12h50	12h50
Montitier (HUISNES-SUR-MER)	187.0	1.0	10h37	12h51	12h51	12h51
Carrefour D275-D75	185.5	2.5	10h39	12h53	12h53	12h53
Bas-Courtils (D75-D43)	184.5	3.5	10h40	12h54	12h55	12h55
COURTILS	182.5	5.5	10h43	12h57	12h57	12h58
Les Forges (D43-D113)	181.0	7.0	10h46	12h59	13h00	13h00
CÉAUX	180.5	7.5	10h46	13h00	13h00	13h01
PONTAUBAULT (D113-D43 E2)	178.0	10.0	10h50	13h03	13h04	13h05
Carrefour D43 E2-VC	174.5	13.5	10h56	13h08	13h09	13h10
La Basse Guette	174.0	14.0	10h57	13h09	13h09	13h10
LE VAL-SAINT-PÈRE (VC-D556)	172.0	16.0	11h00	13h11	13h12	13h13
Carrefour D556-C50	170.5	17.5	11h02	13h14	13h15	13h16
Carrefour C50-D456	169.5	18.5	11h04	13h15	13h16	13h17
AVRANCHES (D456-D7-D973)	168.0	20.0	11h06	13h17	13h18	13h20
Côte d'Avranches	167.5	20.5	11h07	13h17	13h19	13h20
MARCEY-LES-GRÈVES (D973-D911)	165.5	22.5	11h10	13h20	13h22	13h23
Le Rivage	164.5	23.5	11h12	13h22	13h24	13h25
VAINS	162.0	26.0	11h16	13h25	13h27	13h29
Le Fougeray (BACILLY)	160.0	28.0	11h19	13h28	13h30	13h32
GENÊTS	157.5	30.5	11h23	13h31	13h33	13h35
SAINT-JEAN-LE-THOMAS	151.0	37.0	11h33	13h40	13h42	13h45
Côte des falaises de Champeaux	149.0	39.0	11h36	13h43	13h45	13h48
CAROLLES	146.5	41.5	11h40	13h46	13h49	13h52
JULLOUVILLE	144.0	44.0	11h44	13h49	13h52	13h55
Kairon-Plage	141.0	47.0	11h49	13h54	13h57	14h00
SAINT-PAIR-SUR-MER	139.0	49.0	11h52	13h57	14h00	14h03
Saint-Nicolas-Plage	137.5	50.5	11h54	13h58	14h02	14h05
GRANVILLE (D911-VC-D971 E5)	136.5	51.5	11h56	14h00	14h03	14h07
DONVILLE-LES-BAINS	132.5	55.5	12h02	14h05	14h09	14h13
Les Moulins-à-Vent (D971 E5-D135)	129.5	58.5	12h07	14h09	14h13	14h17
BRÉVILLE-SUR-MER	129.5	58.5	12h07	14h10	14h13	14h18
La Belle Croix	128.0	60.0	12h09	14h11	14h15	14h20
La Rivière (D135-D351)	127.0	61.0	12h11	14h13	14h17	14h21
COUDEVILLE-SUR-MER	125.0	63.0	12h14	14h15	14h20	14h24
Saint-Martin-de-Bréhal (BRÉHAL) (D351-VC-D375 E)	124.5	63.5	12h15	14h16	14h21	14h25
Havre de la Vanlée	121.0	67.0	12h20	14h21	14h25	14h30
Carrefour D375-VC	119.5	68.5	12h23	14h23	14h28	14h33
Carrefour VC-D98	119.0	69.0	12h23	14h24	14h28	14h33
BRICQUEVILLE-SUR-MER (D98-D20)	118.5	69.5	12h24	14h24	14h29	14h34
La Blanche Maison	116.5	71.5	12h27	14h27	14h32	14h37
La Hoguette (LINGREVILLE)	115.5	72.5	12h29	14h28	14h33	14h38



SAMEDI 2 JUILLET - ÉTAPE 1 - 188km
Mont-Saint-Michel / Utah Beach Sainte-Marie-du-Mont

	de l'arrivée	du départ	Caravane	44 km/h	42 km/h	40 km/h
La Blancherie (LINGREVILLE)	114.0	74.0	12h31	14h30	14h35	14h40
Tourneville (LINGREVILLE)	113.5	74.5	12h32	14h31	14h36	14h41
ANNOVILLE	112.0	76.0	12h35	14h33	14h38	14h44
HAUTEVILLE-SUR-MER	111.5	76.5	12h35	14h34	14h39	14h44
MONTMARTIN-SUR-MER	109.5	78.5	12h39	14h37	14h42	14h48
Carrefour D20-D650	105.0	83.0	12h46	14h43	14h48	14h54
HEUGUEVILLE-SUR-SIENNE (près)	103.0	85.0	12h49	14h46	14h51	14h57
BLAINVILLE-SUR-MER (près)	97.5	90.5	12h58	14h53	14h59	15h06
GOUVILLE-SUR-MER (près)	93.5	94.5	13h04	14h59	15h05	15h12
PIROU-Plages (près)	86.0	102.0	13h16	15h09	15h16	15h23
Carrefour D650-D394	81.5	106.5	13h23	15h15	15h22	15h29
CRÉANCES (D394-D72)	81.5	106.5	13h23	15h15	15h22	15h30
Carrefour D72-D652	79.5	108.5	13h26	15h18	15h25	15h32
Carrefour D652-D72	78.0	110.0	13h28	15h19	15h27	15h34
LESSAY (D72-D900)	77.5	110.5	13h29	15h20	15h27	15h35
Carrefour D900-D900 E1	70.5	117.5	13h40	15h30	15h38	15h46
LA HAYE (entrée)	70.0	118.0	13h41	15h30	15h38	15h46
LA HAYE	69.5	118.5	13h42	15h31	15h39	15h47
Saint-Symphorien-le-Valois	68.5	119.5	13h44	15h33	15h41	15h49
Carrefour D900 E1-D900	67.5	120.5	13h45	15h34	15h42	15h51
La Percemalerie	59.5	128.5	13h58	15h45	15h53	16h03
SAINT-SAUVEUR-LE-VICOMTE (D900-D2)	58.5	129.5	13h59	15h46	15h54	16h04
Le Mont (RAUVILLE-LA-PLACE)	57.5	130.5	14h01	15h48	15h56	16h06
La Loge (SAINTE-COLOMBE) (D2-D42)	54.0	134.0	14h06	15h52	16h01	16h10
URVILLE-BOCAGE	48.0	140.0	14h16	16h01	16h10	16h20
LE HAM-Église	46.5	141.5	14h18	16h03	16h12	16h22
LE HAM-Bourg	45.5	142.5	14h19	16h04	16h13	16h23
ÉROUDEVILLE	43.0	145.0	14h24	16h08	16h17	16h27
MONTEBOURG (D42-D974-D42)	41.5	146.5	14h26	16h09	16h19	16h29
Les Landes (OZEVILLE)	37.0	151.0	14h33	16h16	16h26	16h36
QUINÉVILLE (D42-D421)	34.0	154.0	14h38	16h20	16h30	16h41
Les Gougins (SAINT-MARCOUF)	30.5	157.5	14h44	16h25	16h35	16h46
Ravenoville Plage (D421-D15)	27.0	161.0	14h49	16h29	16h40	16h51
RAVENOVILLE (D15-D14)	25.0	163.0	14h52	16h32	16h43	16h54
Carrefour D14-D15	24.0	164.0	14h53	16h33	16h44	16h55
Baudienville	20.5	167.5	14h59	16h38	16h49	17h01
SAINTE-MÈRE-ÉGLISE (D15-D67)	18.5	169.5	15h02	16h41	16h52	17h04
Chef-du-Pont (D67-D70 E)	15.0	173.0	15h08	16h46	16h57	17h09
Carrefour D70 E-D70	14.0	174.0	15h09	16h47	16h58	17h11
SAINTE-MARIE-DU-MONT (D70-D913)	6.0	182.0	15h22	16h58	17h10	17h23
UTAH BEACH Sainte-Marie-du-Mont	0.0	188.0	15h32	17h06	17h18	17h32

Lundi 4 JUILLET - ÉTAPE 3

223.5km

Granville / Angers

	de l'arrivée	du départ	Caravane	44 km/h	42 km/h	40 km/h
FRANCE	0.0	0.0				
MANCHE (50)	0.0	0.0				
GRANVILLE (VC-D911-VC-D973-VC-D135-D924)	0.0	0.0	09h45	11h45	11h45	11h45
La Maison Brûlée (YQUELON)	0.0	0.0				
GRANVILLE	223.5	0.0	09h55	11h55	11h55	11h55
Le Cotériot (SAINT-PLANCHERS)	221.0	2.5	09h59	11h58	11h59	11h59
Le Repas (SAINT-SAUVEUR-LA-POMMERAYE, FOLLIGNY)	215.0	8.5	10h07	12h06	12h07	12h07
Le Scion (ÉQUILLY)	212.5	11.0	10h11	12h10	12h10	12h11
BEAUCHAMPS	211.5	12.0	10h13	12h11	12h12	12h13
CHAMPREPUS	208.5	15.0	10h18	12h16	12h17	12h18
FLEURY	204.5	19.0	10h24	12h21	12h22	12h24
VILLEDIEU-LES-POÊLES-ROUFFIGNY (D924-D975-D33)	201.0	22.5	10h29	12h26	12h27	12h29
Côte de Villedieu-les-Poêles	198.0	25.5	10h34	12h30	12h32	12h34
Carrefour D33-D999	195.0	28.5	10h39	12h35	12h37	12h39
CHÉRENCÉ-LE-HÉRON	193.0	30.5	10h41	12h37	12h39	12h41
BRÉCEY	183.5	40.0	10h56	12h50	12h53	12h56
LA CHAPELLE-URÉE	175.5	48.0	11h08	13h02	13h05	13h08
Montigny (ISIGNY-LE-BUAT)	171.5	52.0	11h14	13h07	13h10	13h14
Carrefour D999-D976	164.5	59.0	11h26	13h17	13h21	13h26
SAINT-HILAIRE-DU-HARCOUËT (D976-VC-D977 E-D977)	164.0	59.5	11h26	13h18	13h22	13h26
LES LOGES-MARCHIS	157.0	66.5	11h37	13h27	13h32	13h37
ILLE-ET-VILAINE (35)	0.0	0.0				
LOUVIGNÉ-DU-DÉSERT	151.0	72.5	11h46	13h36	13h41	13h46
LANDÉAN	141.5	82.0	12h01	13h49	13h54	14h01
FOUGÈRES (D177-VC-D179)	136.0	87.5	12h09	13h57	14h03	14h09
JAVENÉ (près)	129.5	94.0	12h19	14h06	14h12	14h19
BILLÉ	125.5	98.0	12h25	14h11	14h18	14h25
COMBOURTILLÉ	123.5	100.0	12h29	14h14	14h21	14h29
SAINT-CHRISTOPHE-DES-BOIS	118.5	105.0	12h36	14h21	14h28	14h36
TAILLIS	114.5	109.0	12h42	14h27	14h34	14h42
Le Chêne Vert	112.0	111.5	12h46	14h30	14h38	14h46
VITRÉ (D179-VC-D88)	106.5	117.0	12h55	14h38	14h46	14h55
ARGENTRÉ-DU-PLESSIS	95.5	128.0	13h11	14h53	15h02	15h11
GENNES-SUR-SEICHE	87.0	136.5	13h24	15h05	15h14	15h24
MAYENNE (53)	0.0	0.0				
CUILLE	85.5	138.0	13h27	15h07	15h17	15h27
GASTINES	82.5	141.0	13h31	15h11	15h21	15h31
LAUBRIÈRES	80.5	143.0	13h34	15h14	15h24	15h34
BALLOTS (D127-D25-D150)	75.0	148.5	13h43	15h22	15h32	15h43
Carrefour D150-D111	69.0	154.5	13h53	15h31	15h41	15h53
LA SELLE-CRAONNAISE (D111-D150)	68.5	155.0	13h53	15h31	15h41	15h53
La Gare	66.5	157.0	13h56	15h33	15h44	15h56



Lundi 4 JUILLET - ÉTAPE 3

223.5km

Granville / Angers

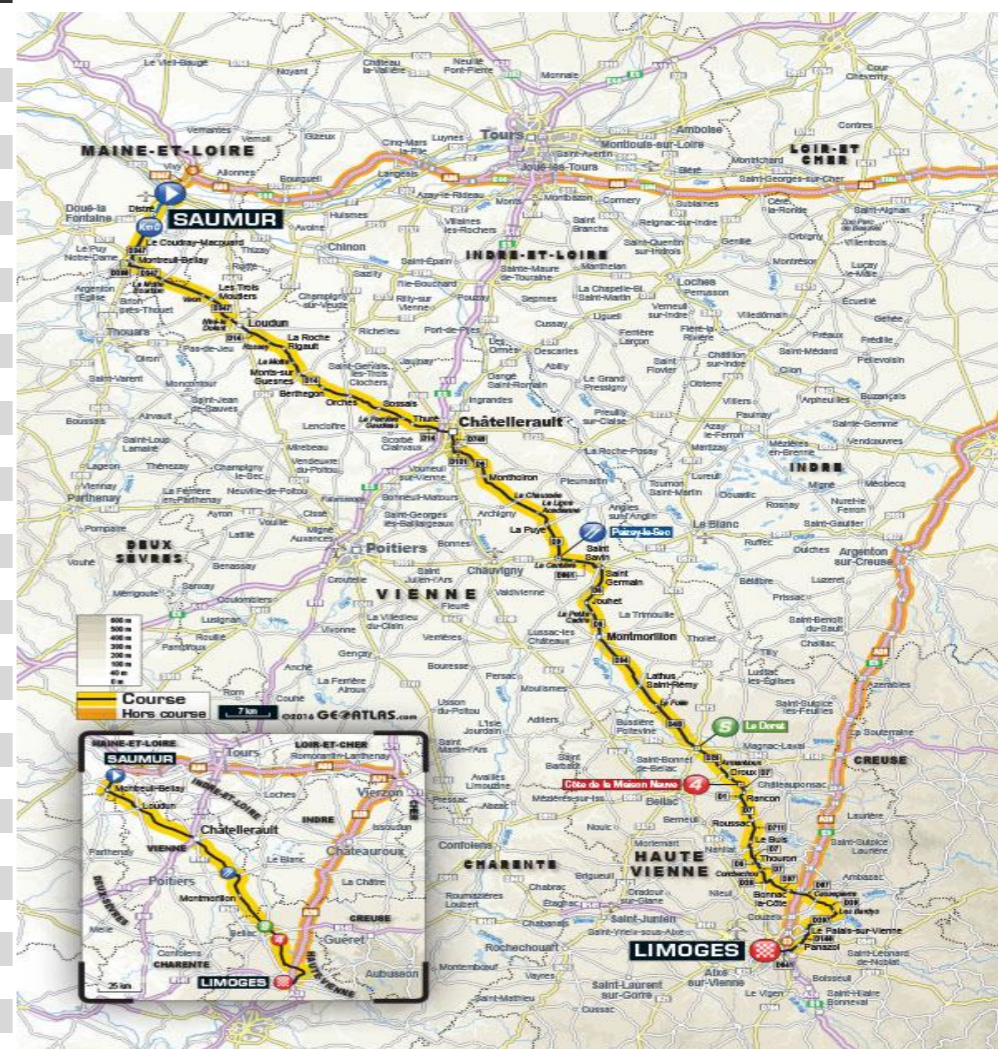
	de l'arrivée	du départ	Caravane	44 km/h	42 km/h	40 km/h
La Crue (SAINT-MARTIN-DU-LIMET)	66.0	157.5	13h57	15h34	15h45	15h57
Carrefour D150-D287-D771	63.5	160.0	14h00	15h38	15h48	16h00
RENAZÉ (D771-VC-D110)	63.0	160.5	14h01	15h39	15h49	16h01
MAINE-ET-LOIRE (49)	0.0	0.0				
BOUILLÉ-MÉNARD (entrée)	53.5	170.0	14h16	15h52	16h03	16h16
BOUILLÉ-MÉNARD	52.5	171.0	14h18	15h53	16h05	16h18
NYOISEAU	48.0	175.5	14h24	15h59	16h11	16h24
Brèges	47.0	176.5	14h27	16h01	16h13	16h27
Carrefour D71-VC	44.0	179.5	14h31	16h05	16h17	16h31
SEGRÉ (VC-D961)	43.5	180.0	14h32	16h06	16h18	16h32
MARANS	35.5	188.0	14h43	16h17	16h29	16h43
VERN-D'ANJOU	31.0	192.5	14h51	16h23	16h36	16h51
LA POUËZE (D961-D56)	26.0	197.5	14h59	16h31	16h44	16h59
SAINT-CLÉMENT-DE-LA-PLACE	19.5	204.0	15h09	16h39	16h53	17h09
Carrefour D56-D103	18.0	205.5	15h11	16h41	16h55	17h11
Les Marais	16.0	207.5	15h14	16h44	16h58	17h14
La Malsoucière	14.0	209.5	15h17	16h47	17h01	17h17
LA MEIGNANNE (D103-D122)	12.5	211.0	15h20	16h49	17h04	17h20
La Gloutière	10.0	213.5	15h23	16h53	17h07	17h23
AVRILLÉ (D122-VC)	5.5	218.0	15h30	16h59	17h14	17h30
ANGERS (entrée)	3.5	220.0	15h33	17h01	17h16	17h33
ANGERS	0.0	223.5	15h39	17h07	17h22	17h39

Mardi 5 JUILLET - ÉTAPE 4

237.5km

Saumur / Limoges

	de l'arrivée	du départ	Caravane	45 km/h	43 km/h	41 km/h
FRANCE	0.0	0.0				
MAINE-ET-LOIRE (49)	0.0	0.0				
SAUMUR (VC-D947-VC-D347 E)	0.0	0.0	09h10	11h10	11h10	11h10
DISTRÉ (D347 E-D347)	0.0	0.0				
SAUMUR	237.5	0.0	09h30	11h30	11h30	11h30
LE COUDRAY-MACOUARD	235.5	2.0	09h33	11h32	11h32	11h33
MONTREUIL-BELLAY (D347-VC-D360-D347)	229.0	8.5	09h42	11h41	11h42	11h42
La Motte-Bourbon (MONTREUIL-BELLAY)	220.5	17.0	09h56	11h54	11h55	11h56
VIENNE (86)	0.0	0.0				
La Motte-Bourbon (POUANÇAY)	220.0	17.5	09h57	11h54	11h55	11h57
Vaon	212.5	25.0	10h08	12h05	12h06	12h08
LES TROIS-MOUTIERS	211.5	26.0	10h10	12h06	12h08	12h10
Niré-le-Dolent	205.5	32.0	10h19	12h14	12h16	12h19
LOUDUN (D347-D61-VC-D14)	204.0	33.5	10h21	12h16	12h18	12h21
Rossay (D14-VC-D59-D14)	197.5	40.0	10h31	12h25	12h28	12h31
LA ROCHE-RIGAULT	194.0	43.5	10h37	12h31	12h34	12h37
Gêneton	193.0	44.5	10h38	12h32	12h35	12h38
La Motte (DERCÉ)	189.0	48.5	10h44	12h37	12h40	12h44
MONT-SUR-GUESNES	188.0	49.5	10h46	12h39	12h42	12h46
Vayolles (SAIRES)	184.5	53.0	10h51	12h44	12h47	12h51
BERTHEGON	183.0	54.5	10h53	12h46	12h49	12h53
ORCHES	178.0	59.5	11h01	12h52	12h56	13h01
SOSSAY	172.5	65.0	11h10	13h01	13h05	13h10
La Perrière Gaudeau	166.5	71.0	11h19	13h09	13h14	13h19
THURÉ	165.5	72.0	11h20	13h10	13h15	13h20
CHÂTELLERAULT (D14-D725-VC-D910-D749)	162.0	75.5	11h26	13h15	13h20	13h26
Le Pautron	154.0	83.5	11h38	13h26	13h32	13h38
Carrefour D749-D131	153.5	84.0	11h39	13h27	13h33	13h39
Carrefour D131-D9	152.0	85.5	11h41	13h29	13h35	13h41
MONTHOIRON	145.5	92.0	11h51	13h38	13h45	13h51
La Ligne Acadienne (ARCHIGNY)	134.5	103.0	12h08	13h53	14h00	14h08
La Croix Mondon (ARCHIGNY)	133.0	104.5	12h10	13h55	14h02	14h10
LA PUYE	130.0	107.5	12h15	13h59	14h07	14h15
PAIZAY-LE-SEC (D9-D951) (entrée)	122.0	115.5	12h27	14h11	14h18	14h27
La Cantière	120.0	117.5	12h31	14h14	14h22	14h31
SAINT-SAVIN	115.0	122.5	12h38	14h20	14h29	14h38
SAINT-GERMAIN (D951-D5)	113.5	124.0	12h40	14h22	14h31	14h40
JOUHET	105.0	132.5	12h54	14h35	14h44	14h54
La Petite Cadrie	103.0	134.5	12h57	14h38	14h47	14h57
MONTMORILLON (D5-D727-D54)	98.5	139.0	13h03	14h43	14h53	15h03
Passage à niveau n°271	86.0	151.5	13h23	15h01	15h11	15h23
LATHUS	84.5	153.0	13h25	15h03	15h14	15h25
Passage à niveau n°277	79.5	158.0	13h33	15h10	15h21	15h33
La Folie (LATHUS-SAINT-RÉMY)	79.0	158.5	13h34	15h11	15h22	15h34
HAUTE-VIENNE (87)	0.0	0.0				



Mardi 5 JUILLET - ÉTAPE 4

237.5km

Saumur / Limoges

	de l'arrivée	du départ	Caravane	45 km/h	43 km/h	41 km/h
LE DORAT (D4 BIS-D675-D88 A-D942-D25) (entrée)	68.0	169.5	13h50	15h26	15h38	15h50
LE DORAT	67.5	170.0	13h51	15h27	15h39	15h51
Armantioux	60.5	177.0	14h02	15h36	15h48	16h02
La Brousse	59.5	178.0	14h04	15h38	15h50	16h04
DROUX	58.0	179.5	14h06	15h40	15h52	16h06
Côte de la Maison Neuve (D25-D7)	55.5	182.0	14h10	15h44	15h56	16h10
Carrefour D7-D1	54.0	183.5	14h12	15h45	15h58	16h12
RANCON	54.0	183.5	14h12	15h46	15h58	16h12
La Quintane	52.5	185.0	14h14	15h48	16h00	16h14
Carrefour D1-D7	52.5	185.0	14h14	15h48	16h01	16h14
ROUSSAC (D7-D711)	47.5	190.0	14h22	15h55	16h08	16h22
LE BUIS	42.5	195.0	14h30	16h02	16h15	16h30
Montsigou	41.0	196.5	14h32	16h04	16h18	16h32
Carrefour D711-D7	40.5	197.0	14h33	16h05	16h18	16h33
Carrefour D7-D5	37.0	200.5	14h38	16h09	16h23	16h38
Carrefour D5-D7	36.5	201.0	14h39	16h10	16h24	16h39
Les Placieux (THOURON)	36.0	201.5	14h39	16h11	16h24	16h39
Combechou (THOURON)	35.0	202.5	14h41	16h12	16h26	16h41
Carrefour D7-D28	32.0	205.5	14h46	16h17	16h31	16h46
Carrefour D28-D97	30.5	207.0	14h48	16h18	16h32	16h48
La Lande	29.5	208.0	14h50	16h20	16h34	16h50
BONNAC-LA-CÔTE	27.5	210.0	14h52	16h22	16h37	16h52
Carrefour D97-D220	24.0	213.5	14h58	16h27	16h42	16h58
Carrefour D220-D97	24.0	213.5	14h58	16h28	16h42	16h58
La Faucherie	23.0	214.5	15h00	16h29	16h44	17h00
Cassepierre (RILHAC-RANCON)	20.5	217.0	15h03	16h32	16h47	17h03
Carrefour D97-D39	18.5	219.0	15h07	16h35	16h50	17h07
Les Bardys (SAINT-PRIEST-TAURION) (D39-D207)	16.5	221.0	15h10	16h38	16h53	17h10
Puy Neige	11.5	226.0	15h17	16h45	17h00	17h17
LE PALAIS-SUR-VIENNE (D207-D29-D140)	11.0	226.5	15h18	16h46	17h01	17h18
PANAZOL (D140-VC-D941)	5.5	232.0	15h26	16h53	17h09	17h26
LIMOGES (D941-VC) (entrée)	2.5	235.0	15h32	16h58	17h14	17h32
LIMOGES	0.0	237.5	15h35	17h01	17h17	17h35

Mercredi 6 JUILLET - ÉTAPE 5

216km

Limoges / Le Lioran

	de l'arrivée	du départ	Caravane	44 km/h	42 km/h	40 km/h
FRANCE	0.0	0.0				
HAUTE-VIENNE (87)	0.0	0.0				
LIMOGES	216.0	0.0	09h35	11h35	11h35	11h35
LIMOGES	216.0	0.0	09h35	11h35	11h35	11h35
La Croix de la Lieue	214.5	1.5	09h37	11h37	11h37	11h37
Les Chabannes (SAINT-JUST-LE-MARTEL)	211.0	5.0	09h43	11h42	11h43	11h43
ROYÈRES	206.5	9.5	09h50	11h49	11h49	11h50
SAINT-LÉONARD-DE-NOBLAT (D941-VC-D13)	202.5	13.5	09h57	11h55	11h56	11h57
Passage à niveau n°17	201.0	15.0	10h00	11h57	11h58	12h00
Côte de Saint-Léonard-de-Noblat	199.5	16.5	10h02	11h59	12h00	12h02
Puy-les-Vignes (D13-D14)	196.0	20.0	10h08	12h05	12h06	12h08
BUJALEUF	186.5	29.5	10h24	12h19	12h21	12h24
Négrignas (AUGNE)	180.0	36.0	10h35	12h29	12h32	12h35
EYMOUTIERS (D14-VC-D940)	172.5	43.5	10h47	12h40	12h43	12h47
Plainartige (NEDDE)	163.5	52.5	11h02	12h54	12h58	13h02
CORRÈZE (19)	0.0	0.0				
Bas-Neuvialle (L'ÉGLISE-AUX-BOIS)	163.0	53.0	11h03	12h54	12h58	13h03
HAUTE-VIENNE (87)	0.0	0.0				
CORRÈZE (19)	0.0	0.0				
Le Moulin de Firmigier (L'ÉGLISE-AUX-BOIS)	160.5	55.5	11h07	12h58	13h02	13h07
LACELLE	157.5	58.5	11h12	13h03	13h07	13h12
Carrefour D940-D979	153.5	62.5	11h19	13h08	13h13	13h19
BUGEAT	146.5	69.5	11h31	13h19	13h25	13h31
Passage à niveau n°50	146.0	70.0	11h31	13h19	13h25	13h31
PÉROLS-SUR-VÈZÈRE (près)	141.0	75.0	11h39	13h27	13h33	13h39
Lontrade (D979-D36)	128.5	87.5	12h00	13h46	13h53	14h00
MEYMAC (D36-D36 E-D979)	124.0	92.0	12h08	13h53	14h00	14h08
Passage à niveau n°64	123.0	93.0	12h09	13h54	14h01	14h09
Les Buigeottes	118.5	97.5	12h17	14h01	14h09	14h17
SAINT-ANGEL (D979-D1089)	114.5	101.5	12h24	14h07	14h15	14h24
Carrefour D1089-D171	113.0	103.0	12h26	14h09	14h17	14h26
Baratout (PALISSE)	106.0	110.0	12h38	14h20	14h28	14h38
Cheyssac	101.5	114.5	12h46	14h27	14h36	14h46
NEUVIC (D171-D982)	98.5	117.5	12h51	14h31	14h40	14h51
Chauvet	92.5	123.5	13h01	14h40	14h50	15h01
Pont de Saint-Projet	82.5	133.5	13h17	14h55	15h05	15h17
CANTAL (15)	0.0	0.0				
La Besse (D682-D678)	77.0	139.0	13h27	15h03	15h14	15h27
Côte du Puy Saint-Mary	73.5	142.5	13h32	15h08	15h20	15h32
MAURIAC (D678-D705-D105-D922-D122) (entrée)	72.5	143.5	13h34	15h10	15h21	15h34
MAURIAC	71.5	144.5	13h35	15h11	15h23	15h35
Sion Haut (LE VIGEAN)	66.5	149.5	13h43	15h19	15h30	15h43
ANGLARDS-DE-SALERS (D122-D22)	62.5	153.5	13h50	15h25	15h37	15h50
Nuzerolles	57.0	159.0	13h59	15h33	15h45	15h59
Tougoze (SAINT-BONNET-DE-SALERS)	54.5	161.5	14h03	15h37	15h49	16h03



Mercredi 6 JUILLET - ÉTAPE 5**216km****Limoges / Le Lioran**

	de l'arrivée	du départ	Caravane	44 km/h	42 km/h	40 km/h
<i>SALERS (D22-D680)</i>	51.5	164.5	14h09	15h41	15h54	16h09
<i>Les Trois Burons (SAINT-PAUL-DE-SALERS)</i>	47.0	169.0	14h17	15h48	16h03	16h17
<i>Col de Neronne</i>	42.5	173.5	14h24	15h55	16h12	16h24
<i>Pas de Peyrol (Puy Mary) (1 589 m) (D680-D17)</i>	31.0	185.0	14h43	16h12	16h23	16h43
<i>Col de Redondet (LE FALGOUX)</i>	29.0	187.0	14h46	16h15	16h35	16h46
<i>Rudez (MANDAILLES-SAINT-JULIEN)</i>	22.0	194.0	14h58	16h25	16h40	16h58
<i>Mandailles (MANDAILLES-SAINT-JULIEN) (D17-D317)</i>	19.5	196.5	15h02	16h29	16h42	17h02
<i>Col du Perthus (1 309 m)</i>	14.5	201.5	15h10	16h37	16h50	17h10
<i>SAINT-JACQUES-DES-BLATS (D317-N122)</i>	9.0	207.0	15h20	16h45	17h07	17h20
<i>Carrefour N122-D67</i>	6.0	210.0	15h25	16h50	17h02	17h25
<i>Carrefour D67-VC</i>	3.0	213.0	15h29	16h54	17h08	17h29
<i>Col de Font de Cère</i>	2.5	213.5	15h30	16h55	17h09	17h30
<i>Font d'Alagnon (LAVEISSIÈRE) (VC-D67)</i>	1.0	215.0	15h33	16h57	17h12	17h33
LE LIORAN	0.0	216.0	15h35	16h59	17h13	17h35

Jeudi 7 JUILLET - ÉTAPE 6
190.5km
Arpajon-sur-Cère / Montauban

	de l'arrivée	du départ	Caravane	44 km/h	42 km/h	40 km/h
FRANCE	0.0	0.0				
CANTAL (15)	0.0	0.0				
ARPAJON-SUR-CÈRE (VC-D990-D920)	0.0	0.0	10h45	12h45	12h45	12h45
ARPAJON-SUR-CÈRE	190.5	0.0	10h50	12h50	12h50	12h50
Senilhès	187.5	3.0	10h54	12h53	12h54	12h54
Jurilhès (PRUNET)	180.0	10.5	11h05	13h04	13h05	13h05
LAFEUILLADE-EN-VÉZIE	178.5	12.0	11h07	13h06	13h07	13h07
MONTSALVY (D920-D341)	167.0	23.5	11h25	13h22	13h23	13h25
VIEILLEVIE (D341-D141)	153.5	37.0	11h45	13h40	13h42	13h45
Saint-Projet-de-Cassaniouze (CASSANIOUZE)	149.5	41.0	11h51	13h45	13h48	13h51
Carrefour D141-D601	147.0	43.5	11h55	13h49	13h52	13h55
AVEYRON (12)	0.0	0.0				
Les Péliès (GRAND-VABRE) (D901-D42)	146.0	44.5	11h56	13h50	13h53	13h56
SAINT-PARTHEM	140.0	50.5	12h06	13h59	14h02	14h06
Port-d'Agrès (D42-D963)	134.0	56.5	12h14	14h07	14h10	14h14
La Grifouillère	133.5	57.0	12h15	14h08	14h11	14h15
FLAGNAC (près)	131.5	59.0	12h18	14h10	14h14	14h18
Col des Estagues	128.5	62.0	12h23	14h15	14h19	14h23
DECAZEVILLE (D963-D840-VC-D221)	127.0	63.5	12h25	14h17	14h21	14h25
Cérons	123.5	67.0	12h30	14h21	14h26	14h30
AUBIN (D221-D5)	121.5	69.0	12h33	14h24	14h28	14h33
Côte d'Aubin	119.0	71.5	12h37	14h27	14h32	14h37
Durou (VALZERGUES)	115.5	75.0	12h42	14h32	14h37	14h42
MONTBAZENS (entrée)	114.0	76.5	12h44	14h34	14h39	14h44
MONTBAZENS	113.0	77.5	12h46	14h35	14h40	14h46
Carrefour D5-D1	107.5	83.0	12h54	14h43	14h48	14h54
LANUÉJOULS	105.5	85.0	12h57	14h46	14h51	14h57
Le Fraysse (MALEVILLE)	99.0	91.5	13h07	14h55	15h01	15h07
Carrefour D1-D922	92.0	98.5	13h17	15h04	15h10	15h17
Farrou (SAINT-RÉMY)	91.5	99.0	13h18	15h04	15h11	15h18
VILLEFRANCHE-DE-ROUERGUE (D922-VC-D911)	86.5	104.0	13h26	15h12	15h18	15h26
Souyri (D911-D926)	81.0	109.5	13h34	15h19	15h26	15h34
Mémer (VAILHOURLES)	72.5	118.0	13h47	15h30	15h38	15h47
TARN-ET-GARONNE (82)	0.0	0.0				
PARISOT (près)	65.5	125.0	13h57	15h40	15h48	15h57
CAYLUS (D926-D19)	57.5	133.0	14h09	15h51	16h00	16h09
Barry de Cas (ESPINAS)	51.5	139.0	14h18	15h59	16h08	16h18
SAINT-ANTONIN-NOBLE-VAL (D19-D958)	46.0	144.5	14h26	16h07	16h16	16h26
Côte de Saint-Antonin-Noble-Val	41.5	149.0	14h33	16h13	16h22	16h33
Carême (CAZALS)	36.5	154.0	14h41	16h20	16h30	16h41
TARN (81)	0.0	0.0				
Forêt de la Garrigue (PENNE)	34.0	156.5	14h44	16h23	16h33	16h44
TARN-ET-GARONNE (82)	0.0	0.0				
MONTRICOUX	29.0	161.5	14h52	16h30	16h40	16h52
Carrefour D958-D115	27.5	163.0	14h54	16h32	16h43	16h54



Jeudi 7 JUILLET - ÉTAPE 6
190.5km
Arpajon-sur-Cère / Montauban

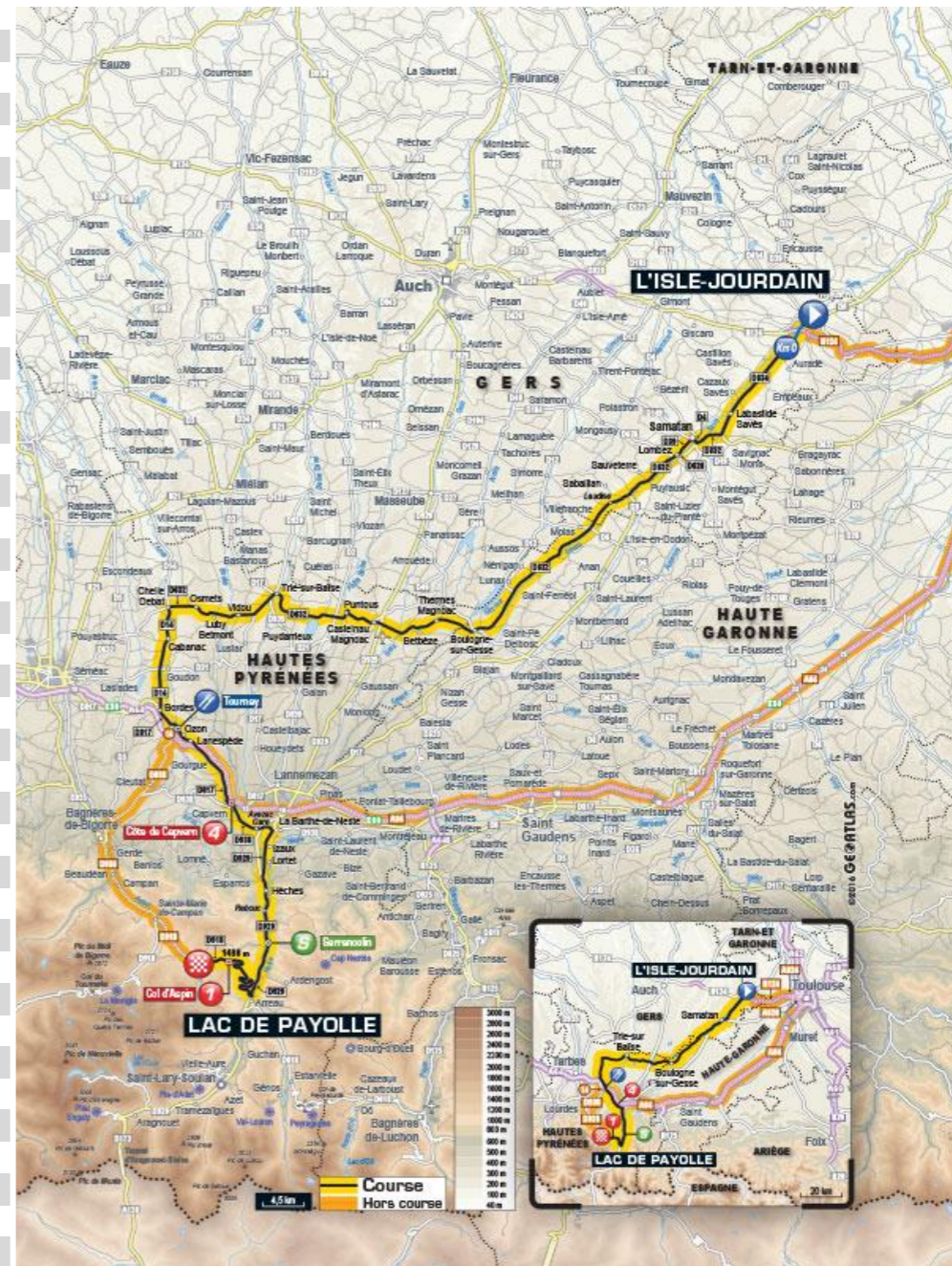
	de l'arrivée	du départ	Caravane	44 km/h	42 km/h	40 km/h
<i>NÈGREPELISSE</i>	21.0	169.5	15h04	16h41	16h52	17h04
<i>SAINT-ÉTIENNE-DE-TULMONT</i>	14.5	176.0	15h14	16h50	17h01	17h14
<i>Carrefour D115-C30</i>	11.0	179.5	15h19	16h54	17h06	17h19
<i>Carrefour C30-D70</i>	8.5	182.0	15h23	16h58	17h10	17h23
<i>Les Farguettes</i>	7.0	183.5	15h25	17h00	17h12	17h25
<i>MONTAUBAN (D70-VC) (entrée)</i>	4.5	186.0	15h29	17h04	17h16	17h29
<i>MONTAUBAN</i>	0.0	190.5	15h36	17h10	17h22	17h36

Vendredi 8 JUILLET - ÉTAPE 7

162,5km

L'isle-Jourdain / Lac de Payolle

	de l'arrivée	du départ	Caravane	44 km/h	42 km/h	40 km/h
FRANCE	0.0	0.0				
GERS (32)	0.0	0.0				
L'ISLE-JOURDAIN (VC-D634)	0.0	0.0	11h10	13h10	13h10	13h10
L'ISLE-JOURDAIN	162.5	0.0	11h15	13h15	13h15	13h15
LABASTIDE-SAVÈS	153.5	9.0	11h29	13h28	13h28	13h29
Carrefour D634-D632	150.0	12.5	11h34	13h32	13h33	13h34
SAMATAN (D632-D4-VC-D39)	148.0	14.5	11h37	13h35	13h36	13h37
LOMBEZ (D39-D626-D632)	144.5	18.0	11h43	13h40	13h42	13h43
Au Moulin (SAUVETERRE)	138.0	24.5	11h54	13h50	13h52	13h54
Labarthe (SABAILLAN)	136.0	26.5	11h57	13h53	13h55	13h57
Laudine (SABAILLAN)	135.0	27.5	11h58	13h54	13h56	13h58
HAUTE-GARONNE (31)	0.0	0.0				
BOULOGNE-SUR-GESSE	113.5	49.0	12h32	14h24	14h28	14h32
HAUTES-PYRÉNÉES (65)	0.0	0.0				
THERMES-MAGNOAC	108.5	54.0	12h40	14h32	14h36	14h40
La Bouscarre (DEVÈZE)	105.0	57.5	12h45	14h37	14h41	14h45
CASTELNAU-MAGNOAC (D632-D9-D632)	102.0	60.5	12h50	14h41	14h45	14h50
PUNTOUS	97.0	65.5	12h58	14h49	14h53	14h58
Lappène (PUYDARRIEUX)	91.5	71.0	13h06	14h56	15h01	15h06
TRIE-SUR-BAÏSE	86.0	76.5	13h15	15h04	15h09	15h15
VIDOU	80.5	82.0	13h24	15h12	15h17	15h24
LUBY-BETMONT (près)	78.0	84.5	13h28	15h15	15h21	15h28
OSMETS	75.5	87.0	13h32	15h19	15h25	15h32
CHELLE-DEBAT	72.5	90.0	13h37	15h23	15h30	15h37
CABANAC	69.0	93.5	13h42	15h28	15h35	15h42
BORDES	61.0	101.5	13h55	15h39	15h47	15h55
TOURNAY (entrée)	59.0	103.5	13h58	15h42	15h50	15h58
OZON	56.5	106.0	14h02	15h46	15h54	16h02
LANESPÈDE	55.0	107.5	14h05	15h48	15h56	16h05
Passage à niveau n°140	54.5	108.0	14h06	15h49	15h57	16h06
Côte de Capvern	45.5	117.0	14h19	16h02	16h10	16h19
CAPVERN (près) (D817-D211-D11-D938)	45.5	117.0	14h19	16h02	16h10	16h19
Avezac-Gare (CAPVERN)	41.5	121.0	14h26	16h08	16h16	16h26
Passage à niveau n°125.5	41.0	121.5	14h26	16h08	16h17	16h26
LA BARTHE-DE-NESTE (D938-D929)	40.0	122.5	14h28	16h10	16h19	16h28
IZAUX	37.0	125.5	14h32	16h14	16h23	16h32
LORTET	35.5	127.0	14h35	16h16	16h25	16h35
Passage à niveau n°6	34.0	128.5	14h37	16h18	16h27	16h37
HÈCHES	32.5	130.0	14h40	16h20	16h29	16h40
Rebouc	30.0	132.5	14h44	16h24	16h33	16h44
SARRANCOLIN (entrée)	27.0	135.5	14h49	16h28	16h38	16h49
SARRANCOLIN	25.5	137.0	14h51	16h31	16h40	16h51
Escalère (BEYRÈDE-JUMET)	24.0	138.5	14h53	16h33	16h42	16h53
ARREAU (D929-D918)	19.0	143.5	15h01	16h39	16h50	17h01
Col d'Aspin (1 490 m)	7.0	155.5	15h20	16h57	17h08	17h20
Payolle (CAMPAN) (D918-D113)	2.0	160.5	15h28	17h04	17h16	17h28
LAC DE PAYOLLE	0.0	162.5	15h32	17h07	17h19	17h32

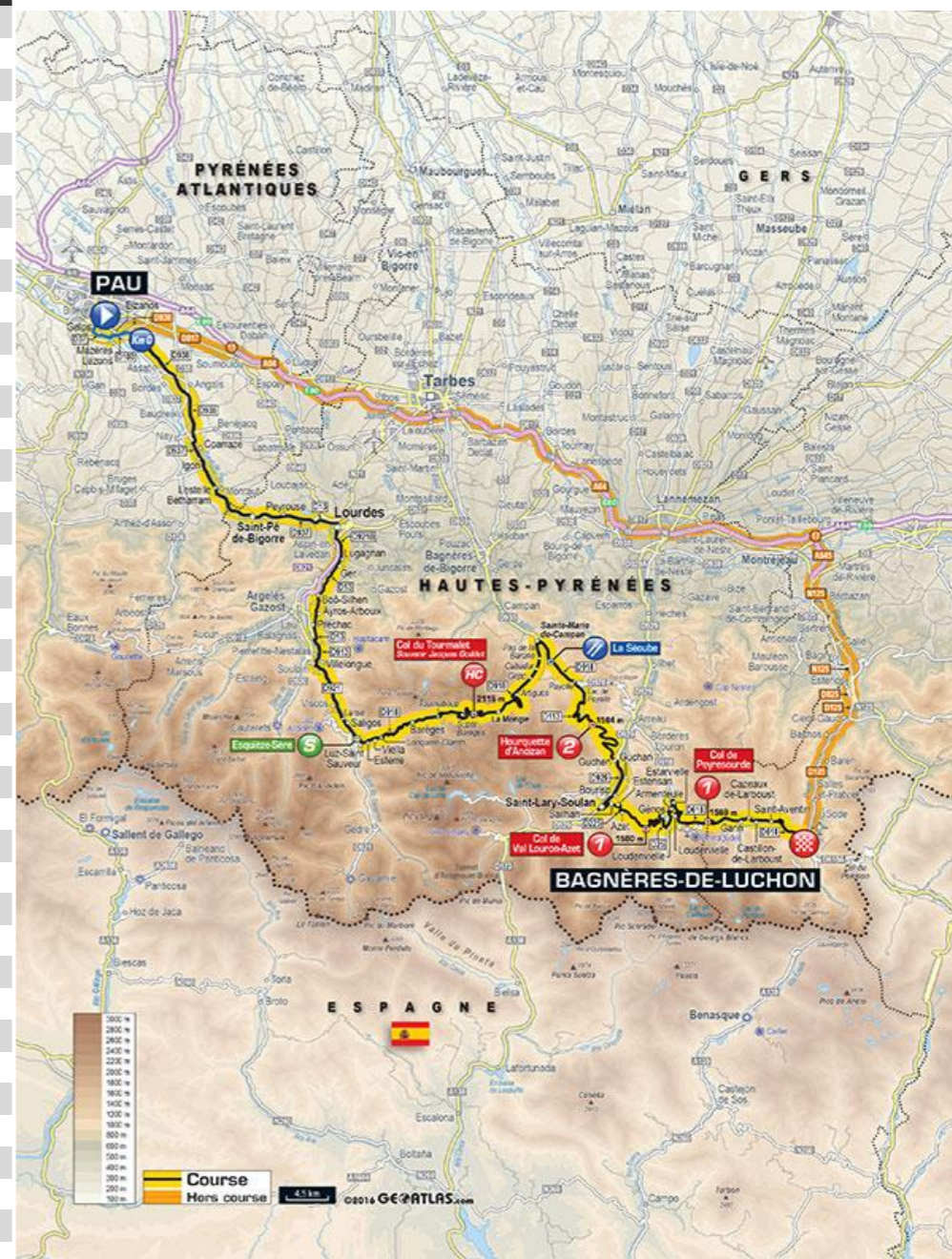


Samedi 9 JUILLET - ÉTAPE 8

184km

Pau / Bagnère-de-Luchon

	de l'arrivée	du départ	Caravane	44 km/h	42 km/h	40 km/h
FRANCE	0.0	0.0				
PYRÉNÉES-ATLANTIQUES (64)	0.0	0.0				
PAU (VC-D37)	0.0	0.0	10h00	12h00	12h00	12h00
GELOS	0.0	0.0				
MAZÈRES-LEZONS (D37-D100)	0.0	0.0				
BIZANOS (près) (D100-D938)	0.0	0.0				
PAU	184.0	0.0	10h20	12h20	12h20	12h20
COARRAZE	169.0	15.0	10h43	12h40	12h41	12h43
IGON (près) (D938-D937)	165.5	18.5	10h48	12h45	12h46	12h48
LESTELLE-BÉTHARRAM	163.5	20.5	10h51	12h48	12h49	12h51
HAUTES-PYRÉNÉES (65)	0.0	0.0				
Passage à niveau n°192	159.0	25.0	10h58	12h54	12h55	12h58
SAINT-PÉ-DE-BIGORRE	158.0	26.0	11h00	12h55	12h57	13h00
PEYROUSE	153.5	30.5	11h07	13h02	13h04	13h07
Carrefour D937-D13	149.5	34.5	11h13	13h07	13h09	13h13
Passage à niveau n°182	149.5	34.5	11h13	13h07	13h09	13h13
LOURDES (D13-VC-D914-D921 B)	148.5	35.5	11h14	13h08	13h10	13h14
LUGAGNAN (D921 B-D13)	143.0	41.0	11h23	13h16	13h18	13h23
GER (près)	141.5	42.5	11h25	13h18	13h21	13h25
Boô (BOÛ-SILHEN)	137.0	47.0	11h32	13h23	13h26	13h32
Poueypérous	135.0	49.0	11h35	13h27	13h30	13h35
AYROS-ARBOUIX	134.5	49.5	11h36	13h27	13h30	13h36
PRÉCHAC	133.5	50.5	11h37	13h29	13h32	13h37
Carrefour D13-D13 A	131.5	52.5	11h40	13h31	13h34	13h40
Carrefour D13 A-D913	131.5	52.5	11h40	13h31	13h35	13h40
VILLELONGUE (près) (D913-D921)	128.0	56.0	11h45	13h36	13h39	13h45
Larise (SALIGOS)	121.0	63.0	11h57	13h46	13h50	13h57
ESQUIÈZE-SÈRE (entrée)	118.0	66.0	12h01	13h50	13h54	14h01
ESQUIÈZE-SÈRE	117.0	67.0	12h02	13h51	13h55	14h02
LUZ-SAINT-SAUVEUR (D921-D918)	117.0	67.0	12h03	13h51	13h55	14h03
ESTERRE	116.5	67.5	12h04	13h52	13h57	14h04
Lonquere-Glaretz (VIELLA)	115.0	69.0	12h08	13h55	14h00	14h08
BARÈGES	110.5	73.5	12h22	14h07	14h13	14h22
Tournaboup	107.0	77.0	12h33	14h16	14h23	14h33
Super-Barèges	102.0	82.0	12h47	14h28	14h36	14h47
Col du Tourmalet (2 115 m) Souvenir Jacques Goddet	98.0	86.0	13h00	14h38	14h47	15h00
La Mongie (BAGNÈRES-DE-BIGORRE)	94.5	89.5	13h03	14h42	14h50	15h03
Gripp (CAMPAN)	86.0	98.0	13h12	14h50	14h59	15h12
Cabadur (CAMPAN)	85.0	99.0	13h14	14h51	15h00	15h14
Pas de la Barane (CAMPAN)	83.5	100.5	13h15	14h53	15h02	15h15
Las Basses (CAMPAN)	83.0	101.0	13h16	14h53	15h02	15h16
Les Bulannettes (CAMPAN)	83.0	101.0	13h16	14h53	15h02	15h16
Sainte-Marie-de-Campan (CAMPAN)	81.0	103.0	13h18	14h55	15h04	15h18
Les Artiguaux (CAMPAN)	80.5	103.5	13h19	14h56	15h05	15h19
Mariouse Daban (CAMPAN)	79.0	105.0	13h21	14h58	15h07	15h21
Hountemelouse (CAMPAN)	78.5	105.5	13h22	14h59	15h08	15h22



Samedi 9 JUILLET - ÉTAPE 8

184km

Pau / Bagnère-de-Luchon

	de l'arrivée	du départ	Caravane	44 km/h	42 km/h	40 km/h
La Séoube (CAMPAN)	78.0	106.0	13h24	15h00	15h10	15h24
Payolle (CAMPAN) (D918-D113)	74.5	109.5	13h30	15h06	15h15	15h30
Lac de Payolle	73.0	111.0	13h33	15h08	15h18	15h33
Hourquette d'Ancizan (1 564 m)	64.0	120.0	13h55	15h28	15h39	15h55
GUCHEN (D113-D929)	54.0	130.0	14h08	15h39	15h51	16h08
GUCHAN	52.0	132.0	14h11	15h42	15h54	16h11
BOURISP	49.5	134.5	14h15	15h45	15h57	16h15
SAINT-LARY-SOULAN (D929-VC-D929-D25)	48.5	135.5	14h17	15h47	15h59	16h17
SAILHAN	45.0	139.0	14h25	15h54	16h06	16h25
ESTENSAN (D25-D225)	43.5	140.5	14h30	15h58	16h11	16h30
AZET	41.5	142.5	14h35	16h02	16h15	16h35
Col de Val Louron-Azet (1 580 m)	36.0	148.0	14h52	16h17	16h31	16h52
GÉNOS (D225-D25)	29.0	155.0	15h00	16h25	16h39	17h00
LOUDENVIELLE (D25-VC-D25)	27.0	157.0	15h03	16h27	16h41	17h03
Aranvielle	26.0	158.0	15h05	16h29	16h43	17h05
ARMENTEULE	25.0	159.0	15h07	16h31	16h45	17h07
ESTARVIELLE	23.5	160.5	15h09	16h33	16h47	17h09
Carrefour D25-D618	23.0	161.0	15h10	16h33	16h48	17h10
Escadaoux	22.5	161.5	15h11	16h34	16h48	17h11
LOUDERVIELLE (près)	21.5	162.5	15h14	16h37	16h51	17h14
Col de Peyresourde (1 569 m)	15.5	168.5	15h31	16h50	17h05	17h31
HAUTE-GARONNE (31)	0.0	0.0				
GARIN	10.0	174.0	15h37	16h56	17h12	17h37
CAZEAUX-DE-LARBOUST	8.5	175.5	15h39	16h58	17h13	17h39
CASTILLON-DE-LARBOUST (près)	8.0	176.0	15h40	16h58	17h14	17h40
SAINT-AVENTIN	7.5	176.5	15h40	16h59	17h14	17h40
BAGNÈRES-DE-LUCHON (D618-D125-VC) (entrée)	2.5	181.5	15h46	17h04	17h20	17h46
BAGNÈRES-DE-LUCHON	0.0	184.0	15h49	17h06	17h23	17h49

Mardi 12 JUILLET - ÉTAPE 10

197km

Escaldes-Engordany /Revel

	de l'arrivée	du départ	Caravane	44 km/h	42 km/h	40 km/h
PRINCIPAUTÉ D'ANDORRE	0.0	0.0				
0.0	0.0					
ESCALDES-ENGORDANY (VC-CG2)	0.0	0.0	10h30	12h30	12h30	12h30
ENCAMP	0.0	0.0				
ESCALDES-ENGORDANY	197.0	0.0	10h35	12h35	12h35	12h35
CANILLO	190.0	7.0	10h51	12h49	12h50	12h51
<i>El Tarter</i>	185.0	12.0	11h05	13h01	13h02	13h05
<i>Soldeu</i>	183.0	14.0	11h10	13h06	13h07	13h10
<i>Les Bordes d'Envalira</i>	180.0	17.0	11h17	13h12	13h13	13h17
Port d'Envalira (2 408 m) Souvenir Henri Desgrange	173.0	24.0	11h36	13h29	13h31	13h36
PAS DE LA CASE/PAS DE LA CASA	168.5	28.5	11h42	13h35	13h37	13h42
FRANCE	0.0	0.0				
PYRÉNÉES-ORIENTALES (66)	0.0	0.0				
<i>Carrefour N22-N320</i>	162.0	35.0	11h50	13h42	13h45	13h50
ARIÈGE (09)	0.0	0.0				
<i>Carrefour N320-N20</i>	156.5	40.5	11h57	13h49	13h52	13h57
<i>L'HOSPITALET-PRÈS-L'ANDORRE</i>	156.0	41.0	11h58	13h50	13h53	13h58
<i>MÉRENS-LES-VALS</i>	146.5	50.5	12h11	14h01	14h05	14h11
<i>AX-LES-THERMES (N20-VC-N20)</i>	139.0	58.0	12h21	14h11	14h15	14h21
<i>SAVIGNAC-LES-ORMEAUX</i>	136.0	61.0	12h25	14h14	14h18	14h25
<i>Le Castelet (PERLES-ET-CASTELET) (près)</i>	133.5	63.5	12h28	14h17	14h21	14h28
<i>LUZENAC</i>	129.5	67.5	12h34	14h22	14h26	14h34
<i>GARANOU (près)</i>	128.0	69.0	12h36	14h24	14h28	14h36
<i>LASSUR (près)</i>	126.5	70.5	12h38	14h26	14h30	14h38
<i>La Remise (VÈBRE)</i>	125.5	71.5	12h39	14h27	14h31	14h39
ALBIÈS	124.0	73.0	12h41	14h28	14h33	14h41
<i>LES CABANNES (près)</i>	122.0	75.0	12h44	14h31	14h36	14h44
<i>SINSAT</i>	119.5	77.5	12h47	14h34	14h39	14h47
<i>Passage à niveau n°94</i>	118.5	78.5	12h49	14h36	14h41	14h49
<i>BOUAN (près)</i>	118.0	79.0	12h49	14h36	14h41	14h49
<i>ORNOLAC-USSAT-LES-BAINS</i>	115.0	82.0	12h53	14h40	14h45	14h53
<i>USSAT-LES BAINS</i>	114.5	82.5	12h54	14h40	14h46	14h54
<i>TARASCON-SUR-ARIÈGE (N20-D618)</i>	112.5	84.5	12h56	14h43	14h48	14h56
<i>BOMPAS</i>	108.5	88.5	13h02	14h48	14h53	15h02
<i>Mercus</i>	107.5	89.5	13h03	14h49	14h55	15h03
<i>Garrabet</i>	105.0	92.0	13h06	14h52	14h58	15h06
<i>Saint-Antoine (SAINT-PAUL-DE-JARRAT) (D618-D117)</i>	102.0	95.0	13h10	14h56	15h02	15h10
<i>Passage à niveau n°78</i>	101.5	95.5	13h11	14h56	15h02	15h11
<i>CELLES</i>	98.0	99.0	13h16	15h01	15h07	15h16
<i>Catufet (SOULA)</i>	95.5	101.5	13h19	15h04	15h10	15h19
<i>Bessoul</i>	93.0	104.0	13h22	15h07	15h13	15h22
<i>Palot</i>	92.5	104.5	13h23	15h07	15h14	15h23
<i>NALZEN</i>	90.5	106.5	13h26	15h10	15h16	15h26
<i>La Garrigue</i>	88.5	108.5	13h29	15h12	15h19	15h29
<i>La Paillasse (VILLENEUVE-D'OLMES) (près)</i>	86.0	111.0	13h32	15h15	15h22	15h32
<i>Les Chaubets (VILLENEUVE-D'OLMES)</i>	84.0	113.0	13h34	15h17	15h24	15h34
<i>LAVELANET (D117-D625)</i>	84.0	113.0	13h35	15h18	15h25	15h35



Mardi 12 JUILLET - ÉTAPE 10

197km

Escaldes-Engordany /Revel

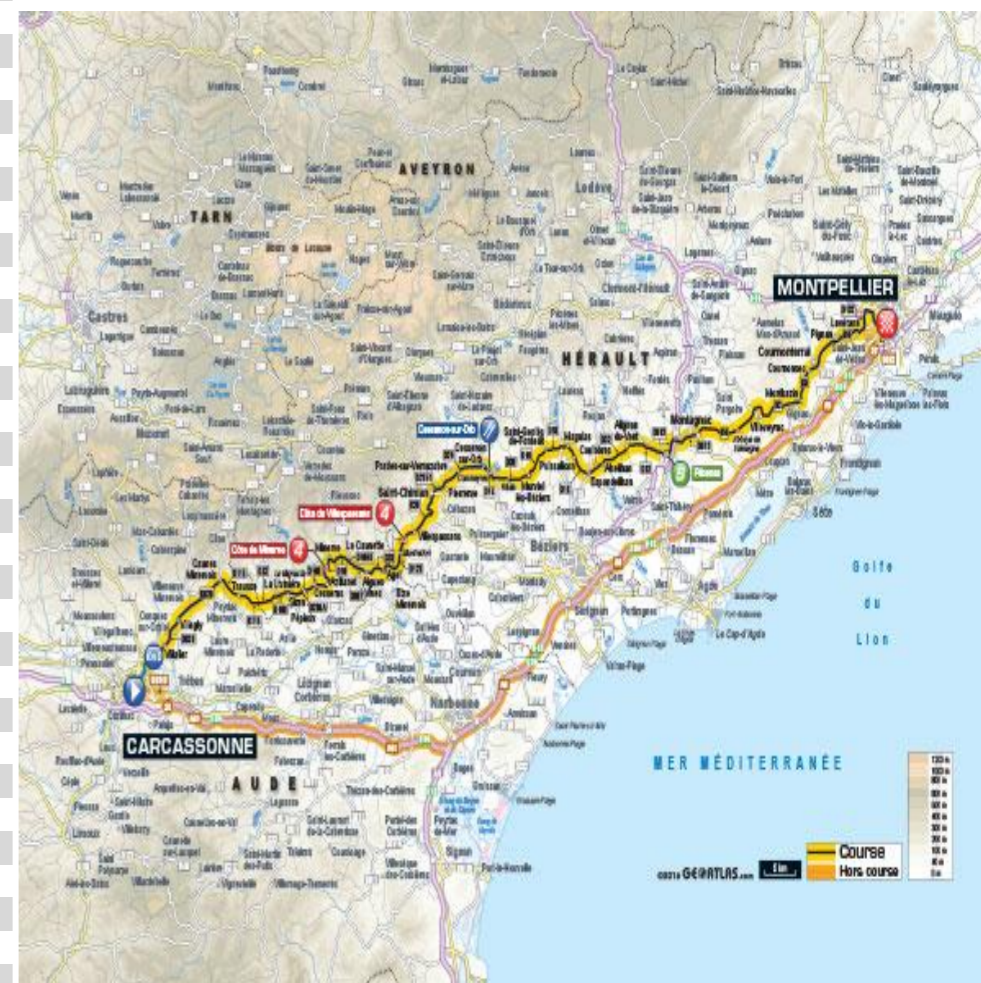
	de l'arrivée	du départ	Caravane	44 km/h	42 km/h	40 km/h
DREUILHE	80.5	116.5	13h39	15h22	15h29	15h39
LAROQUE-D'OLMES	78.5	118.5	13h42	15h24	15h31	15h42
AIGUES-VIVES (entrée)	74.5	122.5	13h47	15h29	15h37	15h47
AIGUES-VIVES	74.5	122.5	13h47	15h30	15h37	15h47
SAINT-QUENTIN-LA-TOUR (près)	70.5	126.5	13h53	15h34	15h42	15h53
LA BASTIDE-DE-BOUSIGNAC	67.5	129.5	13h56	15h38	15h45	15h56
MIREPOIX (D625-D119-VC-D119)	64.5	132.5	14h00	15h42	15h49	16h00
Carrefour D119-D6 A	59.0	138.0	14h08	15h49	15h57	16h08
SAINTE-FOI (près)	56.0	141.0	14h12	15h52	16h00	16h12
AUDE (11)	0.0	0.0				
PLAVILLA	54.0	143.0	14h14	15h54	16h03	16h14
Le Poteau (GAJA-LA-SELVE)	48.0	149.0	14h22	16h02	16h10	16h22
FENDEILLE	37.0	160.0	14h37	16h15	16h24	16h37
Carrefour D6-D218	35.5	161.5	14h39	16h17	16h26	16h39
VILLENEUVE-LA-COMPTAL (D218-D624)	33.5	163.5	14h42	16h20	16h29	16h42
CASTELNAUDARY (D624-D1113-D624)	32.0	165.0	14h44	16h22	16h31	16h44
Passage à niveau n°3	27.5	169.5	14h50	16h27	16h37	16h50
PEYRENS	24.5	172.5	14h53	16h30	16h40	16h53
HAUTE-GARONNE (31)	0.0	0.0				
Carrefour D624-D622	14.0	183.0	15h08	16h44	16h54	17h08
REVEL (D622-D629)	11.5	185.5	15h11	16h46	16h57	17h11
Saint-Ferréol	7.0	190.0	15h17	16h52	17h03	17h17
Côte de Saint-Ferréol	7.0	190.0	15h17	16h52	17h03	17h17
TARN (81)	0.0	0.0				
Saint-Ferréol (SORÈZE)	6.5	190.5	15h18	16h53	17h04	17h18
Carrefour D629-D151	6.0	191.0	15h19	16h54	17h05	17h19
Pont Crouzet (SORÈZE) (D151-D85)	3.5	193.5	15h22	16h57	17h08	17h22
HAUTE-GARONNE (31)	0.0	0.0				
REVEL (D1-VC) (entrée)	0.5	196.5	15h27	17h01	17h12	17h27
REVEL	0.0	197.0	15h28	17h02	17h13	17h28

Mercredi 13 JUILLET - ÉTAPE 11

162.5km

Carcassonne / Montpellier

	de l'arrivée	du départ	Caravane	44 km/h	42 km/h	40 km/h
FRANCE	0.0	0.0				
AUDE (11)	0.0	0.0				
CARCASSONNE (VC-D118-VC-D620)	0.0	0.0	11h35	13h35	13h35	13h35
CARCASSONNE	162.5	0.0	11h50	13h50	13h50	13h50
VILLALIER	160.5	2.0	11h53	13h52	13h53	13h53
VILLEGLY	156.0	6.5	11h59	13h58	13h59	13h59
CAUNES-MINERVOIS (D620-D115)	148.0	14.5	12h11	14h09	14h10	14h11
TRAUSSE-MINERVOIS	144.0	18.5	12h16	14h14	14h15	14h16
HÉRAULT (34)	0.0	0.0				
Carrefour D52-D168	137.5	25.0	12h25	14h22	14h24	14h25
Carrefour D168-D168 E1	137.0	25.5	12h26	14h23	14h25	14h26
LA LIVINIÈRE (D168 E1-D168)	136.5	26.0	12h27	14h24	14h25	14h27
SIRAN (D168-D168 E4-D168)	135.0	27.5	12h29	14h26	14h27	14h29
AUDE (11)	0.0	0.0				
La Mignarde (PÉPIEUX)	131.5	31.0	12h34	14h30	14h32	14h34
HÉRAULT (34)	0.0	0.0				
CESSERAS	130.5	32.0	12h36	14h32	14h34	14h36
AZILLANET (D168-D10)	128.5	34.0	12h39	14h34	14h36	14h39
Côte de Minerve	124.5	38.0	12h44	14h39	14h41	14h44
MINERVE	123.0	39.5	12h46	14h41	14h43	14h46
LA CAUNETTE (près) (D10-D10 E5)	119.5	43.0	12h51	14h46	14h48	14h51
Carrefour D10 E5-D907	118.0	44.5	12h53	14h48	14h50	14h53
AIGUES-VIVES (D907-D20)	116.0	46.5	12h56	14h51	14h53	14h56
AGEL	112.5	50.0	13h01	14h55	14h58	15h01
AUDE (11)	0.0	0.0				
Montredon (BIZE-MINERVOIS) (près)	108.5	54.0	13h07	15h00	15h03	15h07
HÉRAULT (34)	0.0	0.0				
Côte de Villespassans	105.5	57.0	13h11	15h04	15h07	15h11
VILLESPASSANS	104.0	58.5	13h13	15h06	15h10	15h13
SAINT-CHINIAN (D20-D612-D20 E1-D20)	96.0	66.5	13h24	15h16	15h20	15h24
Les Écoles de Pierrerue (PIERRERUE)	93.0	69.5	13h29	15h20	15h24	15h29
Comeyras (PRADES-SUR-VERNAZOBRE)	90.0	72.5	13h33	15h24	15h28	15h33
Carrefour D20-D14	87.0	75.5	13h37	15h28	15h33	15h37
CESSENON-SUR-ORB (D14-D136-VC-D14)	86.5	76.0	13h38	15h29	15h33	15h38
Carrefour D14-D36	83.5	79.0	13h43	15h33	15h38	15h43
Réals	81.5	81.0	13h45	15h35	15h40	15h45
MURVIEL-LÈS-BÉZIERS (D36-D19-D16)	78.0	84.5	13h50	15h40	15h45	15h50
SAINT-GENIÈS-DE-FONTEDIT (D16-D18)	73.5	89.0	13h57	15h46	15h51	15h57
MAGALAS	70.5	92.0	14h01	15h50	15h55	16h01
PUISSALICON (D18-VC-D18)	67.0	95.5	14h06	15h54	16h00	16h06
Passage à niveau n°6	64.5	98.0	14h09	15h57	16h03	16h09
ESPONDEILHAN (D18-D15-D33)	64.0	98.5	14h11	15h58	16h04	16h11
COULOBRES	61.5	101.0	14h14	16h01	16h07	16h14
ABEILHAN (D33-D146-D33)	61.0	101.5	14h15	16h02	16h08	16h15
ALIGNAN-DU-VENT	56.0	106.5	14h22	16h09	16h15	16h22
Carrefour D33-D13	52.5	110.0	14h27	16h13	16h19	16h27
PÉZENAS (entrée) (D13-D13 E18-VC-D913-D613)	49.5	113.0	14h31	16h17	16h24	16h31



Mercredi 13 JUILLET - ÉTAPE 11

162.5km

Carcassonne / Montpellier

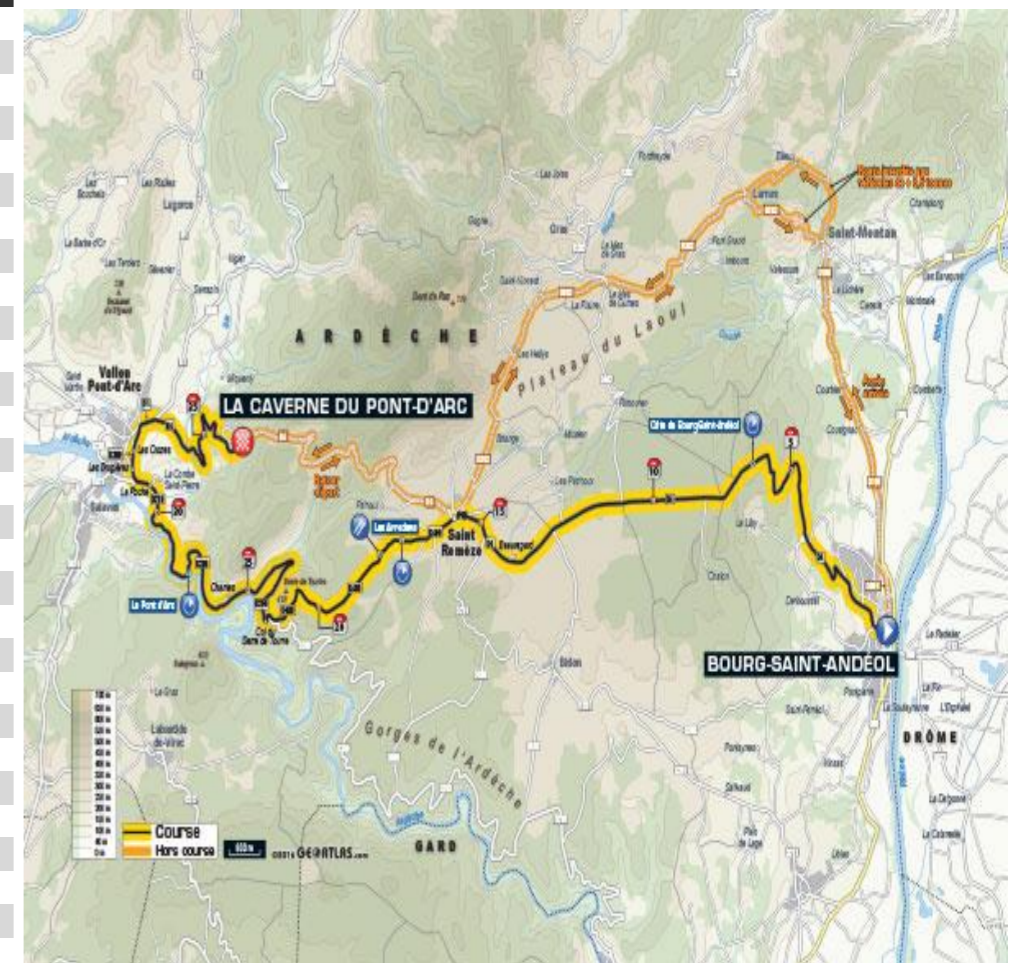
	de l'arrivée	du départ	Caravane	44 km/h	42 km/h	40 km/h
PÉZENAS	49.0	113.5	14h32	16h18	16h25	16h32
Passage à niveau :	47.5	115.0	14h34	16h20	16h26	16h34
Carrefour D913-D613	46.0	116.5	14h36	16h21	16h28	16h36
MONTAGNAC (D613-D5)	43.0	119.5	14h40	16h25	16h32	16h40
Abbaye de Valmagne	35.0	127.5	14h52	16h36	16h44	16h52
VILLEVEYRAC (près) (D5-D2)	32.5	130.0	14h56	16h39	16h47	16h56
Carrefour D2-D5	22.5	140.0	15h09	16h52	17h00	17h09
MONTBAZIN	22.0	140.5	15h10	16h53	17h01	17h10
COURNONSEC	18.0	144.5	15h16	16h58	17h06	17h16
COURNONTERRAL (près)	16.0	146.5	15h19	17h01	17h10	17h19
PIGNAN (près)	11.0	151.5	15h26	17h08	17h17	17h26
LAVÉRUNE (près)	7.5	155.0	15h31	17h12	17h21	17h31
Carrefour D5-D132	6.0	156.5	15h33	17h14	17h23	17h33
Carrefour D132-N109	4.0	158.5	15h36	17h16	17h26	17h36
Carrefour N109-VC	3.5	159.0	15h37	17h17	17h26	17h37
MONTPELLIER (entrée)	3.0	159.5	15h38	17h18	17h27	17h38
MONTPELLIER	0.0	162.5	15h42	17h22	17h31	17h42

Vendredi 15 JUILLET - ÉTAPE 13

37,5km

Bourg-Saint-Andéol / La Caverne du Pont-d'Arc

	de l'arrivée	du départ	Caravane	44 km/h	42 km/h	40 km/h
FRANCE	0.0	0.0				
ARDÈCHE (07)	0.0	0.0				
BOURG-SAINT-ANDÉOL	37.5	0.0	08h30	09h45	16h39	
BOURG-SAINT-ANDÉOL	37.5	0.0	08h30	09h45	16h39	
Côte de Bourg-Saint-Andéol	30.5	7.0	08h40	09h54	16h48	
Beauregard	23.5	14.0	08h50	10h03	16h57	
SAINT-REMÈZE (D4-VC-D490)	22.0	15.5	08h53	10h05	16h59	
Les Arredons	20.0	17.5	08h56	10h08	17h02	
Col du Serre de Tourre (D490-D290)	15.0	22.5	09h03	10h14	17h08	
Chames	11.5	26.0	09h08	10h19	17h13	
Le Pont-d'Arc	10.5	27.0	09h10	10h21	17h15	
Le Pont-d'Arc	9.5	28.0	09h12	10h22	17h16	
Carrefour D290-D390	6.0	31.5	09h17	10h26	17h20	
VALLON-PONT-D'ARC (D390-D1)	6.0	31.5	09h17	10h27	17h21	
Carrefour D1-D4	4.5	33.0	09h19	10h28	17h22	
LA CAVERNE DU PONT-D'ARC	0.0	37.5	09h26	10h35	17h29	

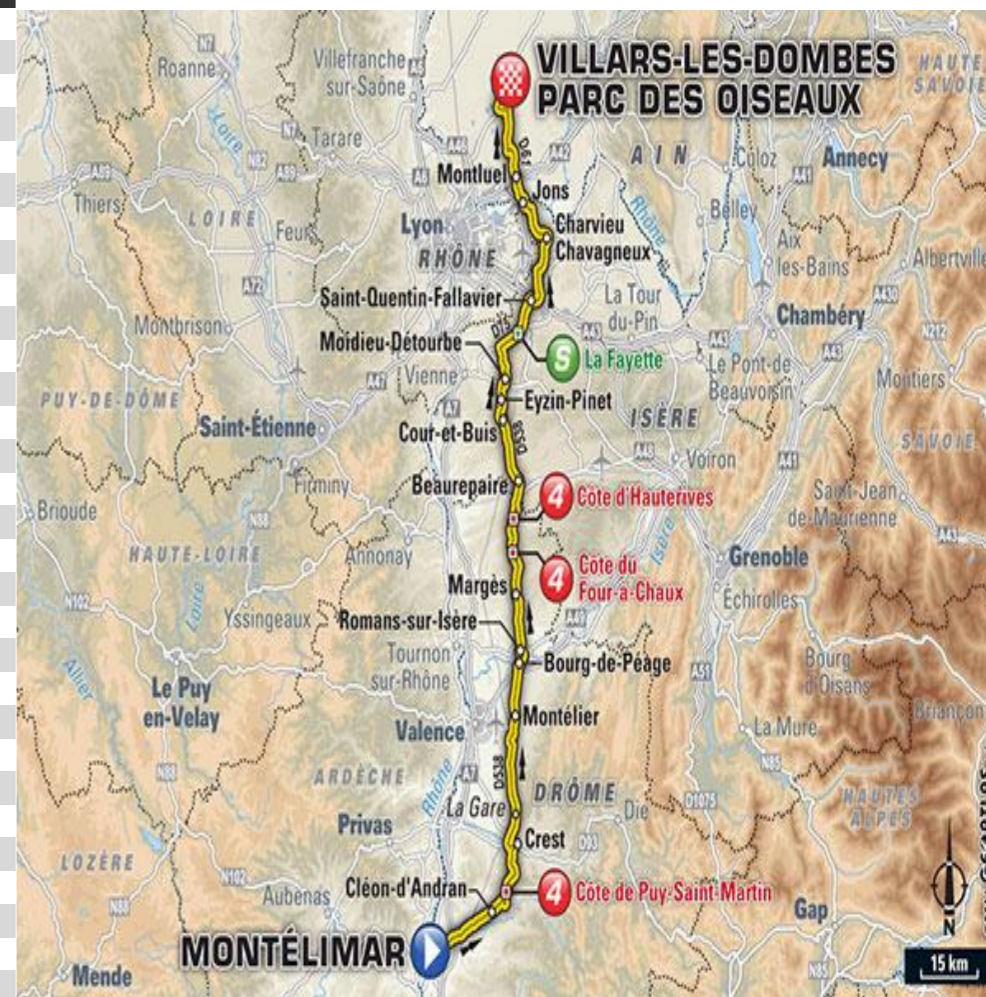


Samedi 16 JUILLET - ÉTAPE 14

208,5km

Montélimar / Villars-les-Dombes Parc des Oiseaux

	de l'arrivée	du départ	Caravane	44 km/h	42 km/h	40 km/h
FRANCE	0.0	0.0				
DRÔME (26)	0.0	0.0				
MONTÉLIMAR (VC-D128)	0.0	0.0	10h00	12h00	12h00	12h00
MONTÉLIMAR	208.5	0.0	10h10	12h10	12h10	12h10
Carrefour D128-D310	202.5	6.0	10h19	12h18	12h18	12h19
BONLIEU-SUR-ROUBION	200.0	8.5	10h22	12h21	12h21	12h22
CLÉON-D'ANDRAN (D310-D6)	195.5	13.0	10h29	12h27	12h28	12h29
PUY-SAINT-MARTIN	192.5	16.0	10h34	12h32	12h33	12h34
Côte de Puy-Saint-Martin	188.0	20.5	10h40	12h37	12h39	12h40
La Répara (LA RÉPARA-AURIPLES)	184.5	24.0	10h46	12h42	12h44	12h46
Carrefour D6-D538	184.0	24.5	10h47	12h43	12h45	12h47
DIVAJEU	179.0	29.5	10h54	12h50	12h52	12h54
CREST (près) (D538-D404-D104-D538)	177.0	31.5	10h57	12h52	12h54	12h57
La Gare (VAUNAVEYS-LA-ROCHETTE)	169.0	39.5	11h09	13h03	13h06	13h09
La Paillette (MONTMEYRAN)	161.5	47.0	11h20	13h13	13h16	13h20
CHABEUIL (près)	155.5	53.0	11h29	13h22	13h25	13h29
MONTÉLIER	150.0	58.5	11h37	13h29	13h33	13h37
ALIXAN	146.0	62.5	11h44	13h35	13h39	13h44
Carrefour D538-D2532 N	139.5	69.0	11h53	13h44	13h48	13h53
BOURG-DE-PÉAGE (D2532 N-D2092 N)	139.0	69.5	11h54	13h44	13h49	13h54
ROMANS-SUR-ISÈRE (D2092 N-VC-D538)	137.0	71.5	11h57	13h47	13h52	13h57
MOURS-SAINT-EUSÈBE	133.5	75.0	12h02	13h52	13h56	14h02
PEYRINS	130.5	78.0	12h07	13h56	14h01	14h07
MARGÈS	124.0	84.5	12h16	14h05	14h10	14h16
Côte du Four-à-Chaux	115.0	93.5	12h30	14h17	14h24	14h30
HAUTERIVES	110.0	98.5	12h38	14h24	14h31	14h38
Côte d'Hauterives	107.0	101.5	12h42	14h28	14h35	14h42
LENS-LESTANG	104.0	104.5	12h46	14h32	14h39	14h46
ISÈRE (38)	0.0	0.0				
BEAUREPAIRE (D538-VC-D519-D538)	100.0	108.5	12h53	14h38	14h45	14h53
Passage à niveau	99.0	109.5	12h54	14h39	14h46	14h54
L'Embranchement (REVEL-TOURDAN)	92.5	116.0	13h03	14h48	14h55	15h03
COUR-ET-BUIS	85.5	123.0	13h14	14h57	15h05	15h14
Carrefour D538-D38	83.0	125.5	13h18	15h01	15h09	15h18
Pinet	82.5	126.0	13h19	15h02	15h10	15h19
EYZIN-PINET	80.5	128.0	13h21	15h04	15h12	15h21
Carrefour D38-D502	76.5	132.0	13h27	15h09	15h18	15h27
Carrefour D502-D38	76.0	132.5	13h28	15h10	15h19	15h28
MOIDIEU-DÉTOURBE	75.5	133.0	13h29	15h11	15h20	15h29
Chapulet	70.5	138.0	13h36	15h18	15h27	15h36
Buneyron	70.0	138.5	13h37	15h18	15h27	15h37
SEPTÈME	69.5	139.0	13h38	15h19	15h28	15h38
Le Péage (D38-D75)	68.5	140.0	13h40	15h21	15h30	15h40
OYTIER-SAINT-OBLAS	67.5	141.0	13h41	15h22	15h31	15h41
LA FAYETTE	63.0	145.5	13h48	15h28	15h38	15h48



La Fayette (SAINT-GEORGES-D'ESPÉRANCHE)	62.5	146.0	13h49	15h29	15h38	15h49
L'Alouette (BONNEFAMILLE)	59.0	149.5	13h54	15h34	15h43	15h54
SAINT-QUENTIN-FALLAVIER (près) (D75-D311)	55.5	153.0	13h59	15h38	15h48	15h59
LA VERPILLIÈRE (près) (D311-D124)	52.0	156.5	14h05	15h43	15h54	16h05
SATOLAS-ET-BONCE (D124-VC)	46.5	162.0	14h12	15h50	16h01	16h12
RHÔNE (69)	0.0	0.0				
Reculon (COLOMBIER-SAUGNIEU)	42.5	166.0	14h19	15h56	16h07	16h19
ISÈRE (38)	0.0	0.0				
Chavagneux (VC-D24 A)	41.5	167.0	14h20	15h57	16h08	16h20
CHARVIEU-CHAVAGNEUX	40.0	168.5	14h22	15h59	16h10	16h22
PONT-DE-CHÉRU Y (D24 A-D517)	38.5	170.0	14h25	16h01	16h12	16h25
Carrefour D517-VC	33.5	175.0	14h32	16h08	16h20	16h32
VILLETTE-D'ANTHON (VC-D55)	33.0	175.5	14h33	16h09	16h21	16h33
RHÔNE (69)	0.0	0.0				
JONS (D6-D6 E)	28.0	180.5	14h40	16h16	16h27	16h40
AIN (01)	0.0	0.0				
NIÉVROZ (près)	24.0	184.5	14h46	16h21	16h33	16h46
DAGNEUX	22.5	186.0	14h49	16h24	16h36	16h49
MONTLUEL (D61-D1084-VC-D61)	20.5	188.0	14h51	16h26	16h38	16h51
Le Tresset	19.0	189.5	14h54	16h28	16h40	16h54
SAINTE-CROIX (D61-D61 C)	15.5	193.0	14h59	16h33	16h45	16h59
Carrefour D61 C-D2	14.0	194.5	15h02	16h35	16h48	17h02
BIRIEUX	7.5	201.0	15h11	16h44	16h57	17h11
Carrefour D2-D2 D	6.0	202.5	15h14	16h46	16h59	17h14
Carrefour D2 D-D1083	3.0	205.5	15h18	16h50	17h03	17h18
VILLARS-LES-DOBES PARC DES OISEAUX	0.0	208.5	15h22	16h54	17h07	17h22

Lundi 18 JUILLET - ÉTAPE 16
209km
Moirans-en-Montagne / Berne

	de l'arrivée	du départ	Caravane	44 km/h	42 km/h	40 km/h
FRANCE	0.0	0.0				
JURA (39)	0.0	0.0				
MOIRANS-EN-MONTAGNE (VC-D470 E-D296)	0.0	0.0	10h40	12h40	12h40	12h40
CRENANS (D296-D331)	0.0	0.0				
CHARCHILLA (près) (D331-D470)	0.0	0.0				
MOIRANS-EN-MONTAGNE	209.0	0.0	10h55	12h55	12h55	12h55
Carrefour D470-D27	206.5	2.5	10h58	12h58	12h58	12h58
MEUSSIA (D27-D83-D27)	206.5	2.5	10h59	12h58	12h58	12h59
SOUCIA	200.5	8.5	11h08	13h06	13h07	13h08
CLAIRVAUX-LES-LACS (D27-D678)	197.0	12.0	11h13	13h11	13h12	13h13
Carrefour D678-D27	194.0	15.0	11h17	13h15	13h16	13h17
BOISSIA	193.5	15.5	11h18	13h16	13h17	13h18
CHARÉZIER (près)	190.5	18.5	11h22	13h20	13h21	13h22
CHARCIER	188.5	20.5	11h25	13h23	13h24	13h25
Collondon	185.5	23.5	11h30	13h27	13h28	13h30
DOUCIER (D27-D39)	183.5	25.5	11h33	13h29	13h31	13h33
Carrefour D39-D27	182.0	27.0	11h35	13h31	13h33	13h35
Lac de Chalain	179.5	29.5	11h39	13h35	13h37	13h39
MARIGNY (près)	179.0	30.0	11h39	13h35	13h37	13h39
MONTIGNY-SUR-L'AIN	176.0	33.0	11h44	13h39	13h41	13h44
PONT-DU-NAVOY (D27-D471-D27)	174.0	35.0	11h47	13h42	13h45	13h47
CROTENAY (D27-D5)	170.5	38.5	11h53	13h47	13h50	13h53
CHAMPAGNOLE (D5-N5-D471)	164.0	45.0	12h02	13h56	13h59	14h02
Passage à niveau n°9	160.5	48.5	12h07	14h01	14h04	14h07
ÉQUEVILLON (près)	158.0	51.0	12h11	14h04	14h07	14h11
Charbonny (MOURNANS-CHARBONNY)	151.0	58.0	12h22	14h14	14h17	14h22
ONGLIÈRES	149.0	60.0	12h24	14h16	14h20	14h24
Maison Blanche (PLÉNISETTE)	148.0	61.0	12h26	14h18	14h22	14h26
PLÉNISE (près)	147.0	62.0	12h28	14h19	14h23	14h28
CENSEAU (D471-D107)	144.5	64.5	12h31	14h22	14h27	14h31
L'Aubette (COMMUNAILLES-EN-MONTAGNE)	140.5	68.5	12h37	14h28	14h32	14h37
Petit-Villard (MIGNOVILLARD)	140.0	69.0	12h38	14h29	14h33	14h38
DOUBS (25)	0.0	0.0				
BONNEVAUX (D47-D9)	135.0	74.0	12h46	14h36	14h40	14h46
VAUX-ET-CHANTEGRUE	128.5	80.5	12h56	14h45	14h50	14h56
Les Granges-Sainte-Marie (LABERGEMENT-SAINTE-MARIE) (D9-D437)	123.0	86.0	13h04	14h52	14h58	15h04
MALBUISSON	121.5	87.5	13h06	14h54	15h00	15h06
Le Vézenoy	119.5	89.5	13h09	14h56	15h02	15h09
Chaudron (MONTPERREUX)	118.0	91.0	13h11	14h59	15h05	15h11
Chaon (MONTPERREUX) (D437-D44)	115.5	93.5	13h15	15h02	15h08	15h15
Carrefour D44-N57	112.5	96.5	13h19	15h06	15h12	15h19
La Gauffre (LA CLUSE-ET-MIJOUX)	111.0	98.0	13h21	15h08	15h15	15h21
Le Frambourg (LA CLUSE-ET-MIJOUX)	110.5	98.5	13h23	15h09	15h16	15h23
Passage à niveau n°29	109.5	99.5	13h24	15h10	15h17	15h24



Lundi 18 JUILLET - ÉTAPE 16

209km

Moirans-en-Montagne / Berne

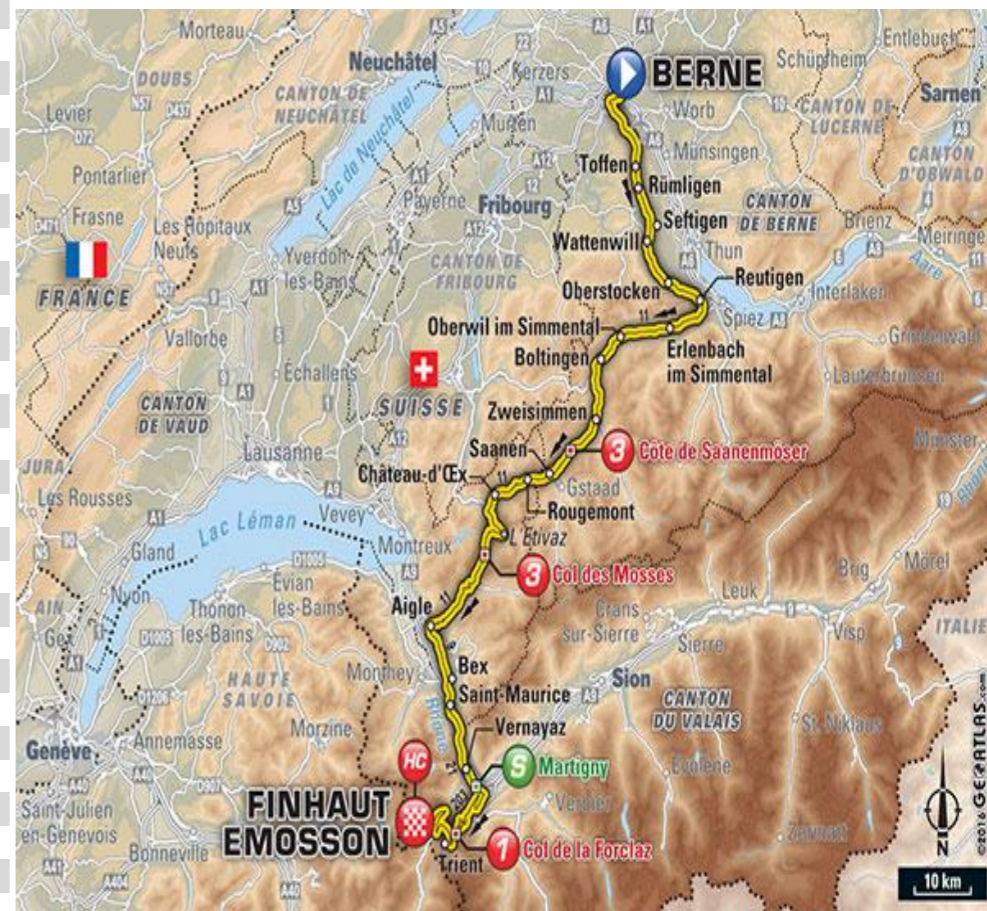
	de l'arrivée	du départ	Caravane	44 km/h	42 km/h	40 km/h
LES VERRIÈRES-DE-JOUX	103.0	106.0	13h33	15h19	15h26	15h33
SUISSE	0.0	0.0				
CANTON DE NEUCHÂTEL	0.0	0.0				
LES VERRIÈRES	101.5	107.5	13h36	15h21	15h28	15h36
Saint-Sulpice (VAL-DE-TRAVERS) (près)	93.0	116.0	13h48	15h33	15h40	15h48
Fleurier (VAL-DE-TRAVERS) (près)	92.5	116.5	13h50	15h34	15h41	15h50
Couvet (VAL-DE-TRAVERS)	88.0	121.0	13h56	15h39	15h47	15h56
Travers (VAL-DE-TRAVERS)	84.0	125.0	14h02	15h45	15h53	16h02
Tunnel de la Clusette (VAL-DE-TRAVERS)	78.5	130.5	14h10	15h53	16h01	16h10
BROT-DESSOUS	76.5	132.5	14h14	15h56	16h04	16h14
ROCHEFORT (R10-VC)	71.5	137.5	14h21	16h02	16h11	16h21
BÔLE	68.5	140.5	14h26	16h06	16h16	16h26
Passage à niveau n°83	68.5	140.5	14h26	16h07	16h16	16h26
COLOMBIER	67.5	141.5	14h27	16h08	16h17	16h27
Areuse (VC-R5)	65.5	143.5	14h30	16h10	16h19	16h30
COLOMBIER	64.5	144.5	14h31	16h12	16h21	16h31
AUVERNIER	62.5	146.5	14h34	16h14	16h24	16h34
NEUCHÂTEL	57.5	151.5	14h42	16h21	16h31	16h42
HAUTERIVE	53.0	156.0	14h49	16h28	16h38	16h49
SAINT-BLAISE (R5-VC)	52.0	157.0	14h50	16h29	16h39	16h50
Marin (LA TÈNE)	50.5	158.5	14h52	16h31	16h41	16h52
Thielle (LA TÈNE) (VC-R10)	47.5	161.5	14h57	16h35	16h46	16h57
CANTON DE BERNE	0.0	0.0				
INS/ANET (entrée)	42.5	166.5	15h04	16h42	16h52	17h04
INS/ANET	41.5	167.5	15h06	16h43	16h54	17h06
Passage à niveau n°35	41.0	168.0	15h07	16h44	16h55	17h07
MÜNTSCHEMIER/MONSMIER	38.5	170.5	15h11	16h47	16h58	17h11
CANTON DE FRIBOURG	0.0	0.0				
KERZERS/CHIÈTRES	33.5	175.5	15h18	16h54	17h05	17h18
Passage à niveau n°84	33.0	176.0	15h18	16h54	17h06	17h18
CANTON DE BERNE	0.0	0.0				
GURBRÜ/CORBRUIL	31.0	178.0	15h22	16h57	17h09	17h22
Rizenbach (FERENBALM/LES BAUMETTES)	28.0	181.0	15h26	17h01	17h13	17h26
Klein Gümmenen (FERENBALM/LES BAUMETTES) (R10-R1)	27.5	181.5	15h27	17h02	17h14	17h27
Côte de Mühleberg	25.5	183.5	15h30	17h05	17h17	17h30
MÜHLEBERG	25.0	184.0	15h30	17h05	17h17	17h30
FRAUENKAPPELEN	18.5	190.5	15h40	17h14	17h26	17h40
Carrefour R1-VC	15.0	194.0	15h45	17h19	17h32	17h45
Nidderbottigen (BERN/BERNE)	14.5	194.5	15h46	17h20	17h32	17h46
Niederwangen	13.0	196.0	15h49	17h22	17h35	17h49
KÖNIZ	10.5	198.5	15h52	17h25	17h38	17h52
Passage à niveau n°4.701	8.0	201.0	15h56	17h28	17h41	17h56
BERNE/BERN (VC-R10-VC-R6) (entrée)	7.5	201.5	15h57	17h29	17h43	17h57
BERNE/BERN	0.0	209.0	16h08	17h39	17h53	18h08

Mercredi 20 JUILLET - ÉTAPE 17

184,5km

Berne / Finhaut-Emosson

	de l'arrivée	du départ	Caravane	44 km/h	42 km/h	40 km/h
SUISSE	0.0	0.0				
CANTON DE BERNE	0.0	0.0				
BERNE/BERN	0.0	0.0	10h00	12h00	12h00	12h00
BERNE/BERN	184.5	0.0	10h15	12h15	12h15	12h15
KEHRSATZ (près)	184.0	0.5	10h16	12h16	12h16	12h16
BELP	181.5	3.0	10h19	12h19	12h19	12h19
Toffenholz	178.5	6.0	10h24	12h23	12h24	12h24
TOFFEN	178.0	6.5	10h25	12h24	12h25	12h25
RÜMLIGEN	173.5	11.0	10h32	12h31	12h31	12h32
KIRCHENTHURNEN	172.5	12.0	10h33	12h32	12h32	12h33
MÜHLETHURNEN	171.5	13.0	10h35	12h33	12h34	12h35
LOHNSTORF	171.0	13.5	10h36	12h34	12h35	12h36
Passage à niveau n°22.7.21	169.5	15.0	10h38	12h36	12h37	12h38
Burgistein Station (BURGISTEIN)	168.5	16.0	10h40	12h37	12h38	12h40
Passage à niveau	168.0	16.5	10h41	12h38	12h39	12h41
WATTENWIL	166.0	18.5	10h44	12h41	12h42	12h44
BLUMENSTEIN	162.5	22.0	10h49	12h46	12h48	12h49
POHLERN	160.0	24.5	10h53	12h49	12h51	12h53
OBERSTOCKEN	158.5	26.0	10h56	12h52	12h54	12h56
NIEDERSTOCKEN	156.5	28.0	10h59	12h55	12h57	12h59
REUTIGEN	153.5	31.0	11h03	12h59	13h01	13h03
Brodhüsi (WIMMIS)	150.0	34.5	11h09	13h04	13h06	13h09
Latterbach	147.0	37.5	11h14	13h08	13h11	13h14
ERLENBACH IM SIMMENTAL	143.5	41.0	11h19	13h13	13h16	13h19
Ringoldingen	141.0	43.5	11h23	13h17	13h20	13h23
DÄRSTETTEN	139.0	45.5	11h27	13h20	13h23	13h27
Passage à niveau n°285	138.5	46.0	11h27	13h20	13h23	13h27
Weissenburg	137.0	47.5	11h30	13h23	13h26	13h30
OBERWIL IM SIMMENTAL	133.5	51.0	11h35	13h27	13h31	13h35
Enge-Steini	132.0	52.5	11h37	13h29	13h33	13h37
Passage à niveau n°6.1230	130.5	54.0	11h40	13h32	13h36	13h40
BOLTIGEN	129.0	55.5	11h42	13h34	13h38	13h42
Reidenbach	127.5	57.0	11h45	13h36	13h40	13h45
Weissenbach	125.5	59.0	11h48	13h39	13h43	13h48
Passage à niveau n°25	124.5	60.0	11h49	13h40	13h44	13h49
Garstatt (près)	123.5	61.0	11h51	13h42	13h46	13h51
ZWEISIMMEN	120.0	64.5	11h57	13h47	13h52	13h57
Côte de Saanenmöser	112.0	72.5	12h14	14h02	14h08	14h14
Saanenmöser	112.0	72.5	12h14	14h02	14h08	14h14
Schönried	110.0	74.5	12h17	14h05	14h11	14h17
SAANEN/GESSENAY (R11-VC-R11)	106.0	78.5	12h24	14h11	14h18	14h24
Passage à niveau	104.0	80.5	12h28	14h15	14h21	14h28
CANTON DE VAUD	0.0	0.0				
ROUGEMONT	101.0	83.5	12h33	14h19	14h26	14h33
Passage à niveau	99.0	85.5	12h36	14h22	14h29	14h36
Flendruz (ROUGEMONT)	99.0	85.5	12h37	14h22	14h29	14h37



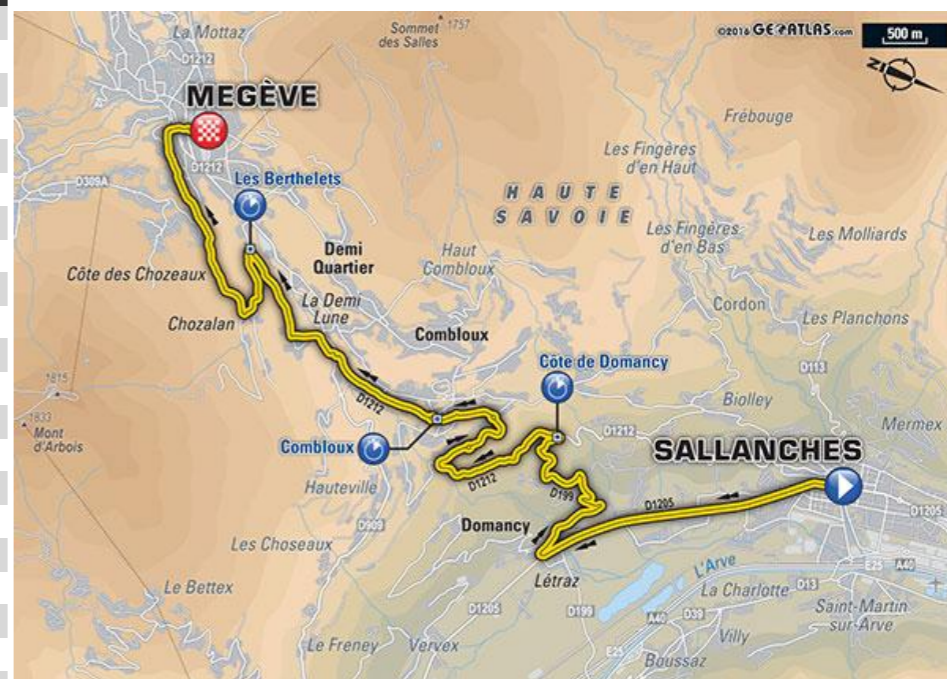
Passage à niveau n°35	96.5	88.0	12h41	14h26	14h33	14h41
Les Granges (CHÂTEAU-D'OEX)	96.0	88.5	12h41	14h27	14h34	14h41
CHÂTEAU-D'OEX (près)	95.0	89.5	12h43	14h28	14h35	14h43
L'Etivaz (CHÂTEAU-D'OEX)	86.5	98.0	12h57	14h41	14h49	14h57
La Lécherette (CHÂTEAU-D'OEX)	82.5	102.0	13h06	14h49	14h57	15h06
Les Mosses (ORMONT-DESSOUS)	79.5	105.0	13h12	14h54	15h03	15h12
Col des Mosses	79.5	105.0	13h13	14h54	15h03	15h13
La Comballaz (ORMONT-DESSOUS)	77.0	107.5	13h16	14h57	15h06	15h16
AIGLE (R11-VC-R9)	61.5	123.0	13h35	15h15	15h25	15h35
Passage à niveau n°50	58.5	126.0	13h40	15h20	15h29	15h40
Passage à niveau	56.5	128.0	13h44	15h23	15h33	15h44
BEX (R9-R21)	53.0	131.5	13h49	15h28	15h38	15h49
Passage à niveau	52.5	132.0	13h50	15h29	15h39	15h50
CANTON DU VALAIS	0.0	0.0				
SAINT-MAURICE (près) (R21-VC-R21)	48.5	136.0	13h57	15h35	15h45	15h57
EVIONNAZ (près)	43.0	141.5	14h05	15h42	15h53	16h05
VERNAYAZ	39.0	145.5	14h12	15h48	16h00	16h12
MARTIGNY (R21-VC) (entrée)	35.0	149.5	14h19	15h55	16h06	16h19
MARTIGNY	34.5	150.0	14h20	15h55	16h07	16h20
MARTIGNY-COMBE (VC-R203)	31.0	153.5	14h26	16h01	16h13	16h26
Col de la Forclaz (1 527 m)	18.0	166.5	15h01	16h30	16h45	17h01
TRIENT	15.0	169.5	15h04	16h34	16h48	17h04
Tête Noire (FINHAUT)	12.5	172.0	15h07	16h37	16h51	17h07
Carrefour D203-VC	11.0	173.5	15h09	16h38	16h52	17h09
FINHAUT (près)	7.0	177.5	15h20	16h48	17h03	17h20
La Léchère (FINHAUT)	5.0	179.5	15h25	16h52	17h07	17h25
FINHAUT-EMOSSON (1 960 m)	0.0	184.5	15h41	17h05	17h21	17h41

Jeudi 21 JUILLET - ÉTAPE 18

17km

Sallanches / Megève

	de l'arrivée	du départ	Caravane	44 km/h	42 km/h	40 km/h
FRANCE	0.0	0.0				
HAUTE-SAVOIE (74)	0.0	0.0				
SALLANCHES	17.0	0.0	09h15	10h45	16h59	
SALLANCHES	17.0	0.0	09h15	10h45	16h59	
Létraz (D1205-D199)	13.5	3.5	09h21	10h51	17h05	
DOMANCY	13.0	4.0	09h22	10h52	17h06	
Levaux	12.0	5.0	09h24	10h54	17h08	
Côte de Domancy (D199-D1212)	10.5	6.5	09h27	10h57	17h11	
COMBLOUX	8.5	8.5	09h30	11h00	17h14	
COMBLOUX	7.0	10.0	09h34	11h04	17h18	
DEMI-QUARTIER (D1212-VC)	5.5	11.5	09h36	11h06	17h20	
Les Berthelets	3.5	13.5	09h40	11h10	17h24	
Chozalan	2.5	14.5	09h41	11h11	17h25	
Côte des Chozeaux	2.5	14.5	09h42	11h12	17h26	
MEGÈVE (entrée)	0.5	16.5	09h45	11h15	17h29	
MEGÈVE	0.0	17.0	09h47	11h17	17h31	



Vendredi 22 JUILLET - ÉTAPE 19
146km
Albertville / Saint-Gervais Mont Blanc

	de l'arrivée	du départ	Caravane	44 km/h	42 km/h	40 km/h
FRANCE	0.0	0.0				
SAVOIE (73)	0.0	0.0				
ALBERTVILLE (VC-D990-VC)	0.0	0.0	10h45	12h55	12h55	12h55
Passage à niveau n°25	0.0	0.0				
Passage à niveau n°23	0.0	0.0				
GILLY-SUR-ISÈRE	0.0	0.0				
Aidier (VC-D104 A)	0.0	0.0				
Le Villard (MERCURY) (D104 A-D63-D104 A)	0.0	0.0				
Les Cloppet (MERCURY)	0.0	0.0				
ALBERTVILLE	146.0	0.0	11h10	13h10	13h10	13h10
Carrefour D104 A-D104	145.0	1.0	11h11	13h11	13h11	13h11
Les Héris Dessous (MERCURY)	144.5	1.5	11h12	13h12	13h12	13h12
Le Cruet (MERCURY)	144.0	2.0	11h13	13h13	13h13	13h13
Champ Couvert (MERCURY)	143.5	2.5	11h14	13h14	13h14	13h14
La Soffaz (MERCURY)	143.0	3.0	11h15	13h14	13h14	13h15
Collet de Tamié (MERCURY)	137.5	8.5	11h25	13h23	13h24	13h25
Col de Tamié (PLANCHERINE) (D104-D201 C)	136.5	9.5	11h26	13h25	13h26	13h26
HAUTE-SAVOIE (74)	0.0	0.0				
Frontenex	129.5	16.5	11h39	13h36	13h38	13h39
Verchères	129.0	17.0	11h40	13h37	13h39	13h40
FAVERGES (D12-VC-D1508)	127.0	19.0	11h44	13h40	13h42	13h44
Mercier	124.0	22.0	11h48	13h44	13h46	13h48
DOUSSARD	120.5	25.5	11h54	13h49	13h51	13h54
Verthier (D1508-D909 A)	120.0	26.0	11h55	13h50	13h52	13h55
Glière	118.0	28.0	11h58	13h53	13h56	13h58
Balmette	116.0	30.0	12h01	13h56	13h58	14h01
Angon	115.0	31.0	12h02	13h57	14h00	14h02
TALLOIRES	113.5	32.5	12h04	13h59	14h02	14h04
Carrefour D909 A-D42	111.5	34.5	12h10	14h04	14h07	14h10
Perroix (près)	111.0	35.0	12h11	14h05	14h08	14h11
Saint-Germain	109.5	36.5	12h16	14h09	14h12	14h16
Vérel	108.0	38.0	12h19	14h12	14h15	14h19
Rovagny	107.0	39.0	12h23	14h15	14h19	14h23
Col de la Forclaz de Montmin (1 157 m)	103.5	42.5	12h33	14h24	14h28	14h33
La Côte	102.5	43.5	12h34	14h24	14h29	14h34
MONTMIN	101.0	45.0	12h36	14h26	14h31	14h36
La Perrière	100.0	46.0	12h36	14h27	14h31	14h36
Vesonne (D42-VC)	95.5	50.5	12h41	14h31	14h36	14h41
La Balmette	93.0	53.0	12h45	14h34	14h39	14h45
Viuz	92.5	53.5	12h46	14h35	14h41	14h46
Carrefour VC-D12-D1508	91.5	54.5	12h47	14h36	14h42	14h47
SAINT-FERRÉOL (près)	89.0	57.0	12h50	14h40	14h45	14h50
Le Chesnay	89.0	57.0	12h51	14h40	14h46	14h51
La Gare (MARLENS)	87.0	59.0	12h53	14h42	14h48	14h53
Le Moulin (MARLENS)	86.0	60.0	12h55	14h44	14h50	14h55
SAVOIE (73)	0.0	0.0				
Bavelin	82.5	63.5	13h00	14h49	14h55	15h00
UGINE (D1508-VC-D109-D71)	82.0	64.0	13h02	14h50	14h56	15h02



Vendredi 22 JUILLET - ÉTAPE 19
146km
Albertville / Saint-Gervais Mont Blanc

	de l'arrivée	du départ	Caravane	44 km/h	42 km/h	40 km/h
Carrefour D71-D67	75.5	70.5	13h14	15h01	15h08	15h14
La Forclaz	73.0	73.0	13h21	15h07	15h14	15h21
Col de la Forclaz de Queige (870 m)	72.5	73.5	13h22	15h08	15h15	15h22
Champ Gilbert	71.5	74.5	13h23	15h09	15h16	15h23
Villaricol	71.5	74.5	13h24	15h09	15h17	15h24
QUEIGE	69.5	76.5	13h26	15h11	15h19	15h26
Carrefour D67-D925	68.0	78.0	13h27	15h13	15h20	15h27
Les Perrières	62.5	83.5	13h36	15h21	15h29	15h36
VILLARD-SUR-DORON	62.5	83.5	13h37	15h22	15h30	15h37
Le Cray d'en Bas	59.5	86.5	13h45	15h28	15h37	15h45
La Place	57.5	88.5	13h51	15h34	15h42	15h51
Le Cray d'en Haut	55.5	90.5	13h56	15h39	15h47	15h56
Les Chavonnes	55.0	91.0	13h58	15h40	15h49	15h58
La Nuaz	54.0	92.0	14h01	15h43	15h51	16h01
Les Pallières	54.0	92.0	14h02	15h43	15h52	16h02
Bisanne 1500	51.5	94.5	14h09	15h49	15h58	16h09
Montée de Bisanne (1 723 m)	49.5	96.5	14h15	15h55	16h05	16h15
Les Saisies (HAUTELUCE) (D123-D218 B)	47.0	99.0	14h18	15h57	16h07	16h18
Col des Saisies	45.5	100.5	14h19	15h59	16h08	16h19
Plan Dernier	41.5	104.5	14h23	16h03	16h12	16h23
Les Frasses	40.0	106.0	14h25	16h04	16h14	16h25
Le Mont-Rond	38.0	108.0	14h27	16h06	16h16	16h27
Le Cheloup	36.0	110.0	14h29	16h08	16h18	16h29
NOTRE-DAME-DE-BELLECOMBE	34.5	111.5	14h30	16h09	16h19	16h30
La Frassette	33.0	113.0	14h32	16h11	16h21	16h32
FLUMET (près) (D218 B-D1212)	32.0	114.0	14h33	16h12	16h22	16h33
Le Curtillet (FLUMET)	31.0	115.0	14h34	16h13	16h23	16h34
Panloup (FLUMET)	30.5	115.5	14h36	16h15	16h25	16h36
Le Jorat (FLUMET)	29.5	116.5	14h37	16h16	16h26	16h37
HAUTE-SAVOIE (74)	0.0	0.0				
PRAZ-SUR-ARLY	28.5	117.5	14h39	16h17	16h27	16h39
MEGÈVE	24.5	121.5	14h46	16h23	16h34	16h46
DEMI-QUARTIER	21.5	124.5	14h51	16h28	16h39	16h51
COMBLOUX	19.0	127.0	14h56	16h33	16h44	16h56
Carrefour D1212-D199	14.5	131.5	15h03	16h39	16h51	17h03
DOMANCY (D199-D1205)	13.0	133.0	15h07	16h42	16h54	17h07
Vervex	10.0	136.0	15h12	16h47	16h58	17h12
Les Amerands	8.5	137.5	15h16	16h50	17h02	17h16
Côte des Amerands	7.5	138.5	15h19	16h53	17h05	17h19
Carrefour D909-D43	7.0	139.0	15h20	16h53	17h06	17h20
Saint-Martin	7.0	139.0	15h20	16h54	17h07	17h20
La Planchette	6.0	140.0	15h23	16h56	17h09	17h23
Orsin	5.0	141.0	15h25	16h58	17h11	17h25
Le Gollet	4.5	141.5	15h27	17h00	17h13	17h27
Carrefour D43-D343	4.0	142.0	15h28	17h00	17h14	17h28
Les Choseaux	3.0	143.0	15h30	17h02	17h16	17h30
Champoutant	2.5	143.5	15h32	17h04	17h17	17h32
Le Bettex (D343-VC) (entrée)	0.5	145.5	15h38	17h09	17h23	17h38

Vendredi 22 JUILLET - ÉTAPE 19
146km
Albertville / Saint-Gervais Mont Blanc

	de l'arrivée	du départ	Caravane	44 km/h	42 km/h	40 km/h
<i>Le Bettex (1 372 m)</i>	0.0	146.0	15h39	17h09	17h23	17h39

Samedi 23 JUILLET - ÉTAPE 20

146,5km

Megève / Morzine

	de l'arrivée	du départ	Caravane	44 km/h	42 km/h	40 km/h
FRANCE	0.0	0.0				
HAUTE-SAVOIE (74)	0.0	0.0				
MEGÈVE (VC-D1212)	0.0	0.0	10h55	12h55	12h55	12h55
MEGÈVE	146.5	0.0	11h00	13h00	13h00	13h00
PRAZ-SUR-ARLY	145.0	1.5	11h02	13h02	13h02	13h02
SAVOIE (73)	0.0	0.0				
Le Jorat	142.5	4.0	11h06	13h06	13h06	13h06
Panloup	142.0	4.5	11h07	13h07	13h07	13h07
Le Curtillet	141.0	5.5	11h09	13h08	13h08	13h09
Carrefour D1212-D218 B	140.0	6.5	11h10	13h09	13h09	13h10
Carrefour D218 B-D218 C	139.0	7.5	11h12	13h11	13h11	13h12
FLUMET (D218 C-D1212-D909)	137.0	9.5	11h15	13h14	13h14	13h15
Les Glières	132.5	14.0	11h23	13h21	13h21	13h23
LA GIETTAZ	131.5	15.0	11h25	13h23	13h24	13h25
Col des Aravis (1 487 m)	125.5	21.0	11h41	13h36	13h38	13h41
HAUTE-SAVOIE (74)	0.0	0.0				
La Praise	121.5	25.0	11h45	13h40	13h42	13h45
LA CLUSAZ	120.0	26.5	11h47	13h42	13h44	13h47
SAINT-JEAN-DE-SIXT (D909-D12)	116.0	30.5	11h51	13h46	13h48	13h51
Carrefour D12-D4	114.5	32.0	11h52	13h47	13h49	13h52
LE GRAND-BORNAND	113.5	33.0	11h54	13h48	13h51	13h54
LE GRAND-BORNAND	113.0	33.5	11h54	13h49	13h51	13h54
Le Chinailon	107.0	39.5	12h09	14h01	14h05	14h09
Col de la Colombière (1 618 m)	101.0	45.5	12h26	14h16	14h20	14h26
LE REPOSOIR	94.0	52.5	12h34	14h23	14h28	14h34
Neyrolles	89.0	57.5	12h40	14h29	14h33	14h40
Chez Plantaz	88.0	58.5	12h41	14h30	14h34	14h41
Blanzly	87.0	59.5	12h42	14h31	14h35	14h42
L'Étoile	86.5	60.0	12h42	14h31	14h36	14h42
SCIONZIER (D4-D304-D26)	85.5	61.0	12h43	14h32	14h37	14h43
MARNAZ (D26-VC)	83.0	63.5	12h46	14h35	14h40	14h46
THYEZ (VC-D19)	80.5	66.0	12h50	14h39	14h44	14h50
MARIGNIER (D19-D26)	78.5	68.0	12h53	14h41	14h46	14h53
Le Giffre	74.0	72.5	12h59	14h47	14h52	14h59
La Corbaz (SAINT-JEOIRE)	72.5	74.0	13h01	14h49	14h54	15h01
Carrefour D26-D907	71.5	75.0	13h03	14h50	14h56	15h03
MIEUSSY (D907-D308)	68.0	78.5	13h08	14h55	15h00	15h08
Messy	64.0	82.5	13h17	15h03	15h09	15h17
Chez Besson	62.5	84.0	13h23	15h08	15h14	15h23
La Léchère	61.5	85.0	13h25	15h09	15h16	15h25
Les Clos d'en Haut	60.0	86.5	13h30	15h14	15h20	15h30
Tunnel de Sommand	57.5	89.0	13h38	15h20	15h28	15h38
Sommand	56.5	90.0	13h41	15h23	15h30	15h41
Col de la Ramaz (1 619 m)	53.0	93.5	13h51	15h31	15h40	15h51
Praz-de-Lys	52.0	94.5	13h52	15h32	15h41	15h52
Les Côtes (D308-D328)	46.0	100.5	13h59	15h38	15h47	15h59



Samedi 23 JUILLET - ÉTAPE 20**146,5km****Megève / Morzine**

	de l'arrivée	du départ	Caravane	44 km/h	42 km/h	40 km/h
<i>Fry (D328-D307)</i>	44.5	102.0	14h01	15h40	15h49	16h01
<i>Le Pont des Gets (LES GETS) (D307-D902)</i>	43.5	103.0	14h02	15h41	15h50	16h02
<i>TANINGES</i>	37.0	109.5	14h09	15h48	15h57	16h09
<i>Carrefour D902-D4</i>	34.5	112.0	14h13	15h51	16h00	16h13
<i>Les Vagnys (LA RIVIÈRE-ENVERSE)</i>	32.5	114.0	14h16	15h54	16h03	16h16
<i>Plan-Marvel (LA RIVIÈRE-ENVERSE)</i>	31.5	115.0	14h17	15h56	16h05	16h17
<i>MORILLON</i>	29.0	117.5	14h21	15h58	16h08	16h21
<i>SAMOËNS (D4-D907-VC-D354)</i>	24.5	122.0	14h27	16h04	16h14	16h27
<i>Vigny</i>	21.5	125.0	14h36	16h12	16h22	16h36
<i>La Combe au Flé</i>	20.5	126.0	14h39	16h15	16h25	16h39
<i>Le Tour</i>	19.0	127.5	14h44	16h19	16h29	16h44
<i>La Combe Emeru</i>	17.0	129.5	14h50	16h24	16h35	16h50
<i>Col de Joux Plane (1 691 m)</i>	12.0	134.5	15h05	16h37	16h49	17h05
<i>Col du Ranfolly (VERCHAIX)</i>	9.0	137.5	15h08	16h40	16h52	17h08
<i>MORZINE (D354-D338-VC) (entrée)</i>	2.5	144.0	15h15	16h47	16h58	17h15
<i>MORZINE</i>	0.0	146.5	15h17	16h49	17h01	17h17