



Plan Local d'Urbanisme intercommunal de Rennes Métropole

E - ANNEXES

E-10 Patrimoine

E-10-1 Zones archéologiques

Élaboration approuvée par délibération du Conseil de Rennes Métropole du 19/12/2019

Sommaire

Introduction.....	p.3	L'Hermitage.....	p.95
Acigné.....	p.5	Miniac sous Bécherel.....	p.97
Bécherel.....	p.9	Montgermont.....	p.101
Betton.....	p.13	Mordelles.....	p.103
Bourgbarré.....	p.17	Nouvoitou.....	p.109
Brécé.....	p.23	Noyal Chatillon sur Seiche.....	p.113
Bruz.....	p.27	Orgères.....	p.117
Cesson-Sévigné.....	p.31	Pacé.....	p.119
Chantepie.....	p.35	Parthenay de Bretagne.....	p.123
Chartres de Bretagne.....	p.39	Pont-Péan.....	p.125
Chavagne.....	p.43	Rennes.....	p.129
Chevaigné.....	p.47	Romillé.....	p.163
Cintré.....	p.49	Saint-Armel.....	p.167
Clayes.....	p.51	Saint-Erblon.....	p.171
Corps-Nuds.....	p.53	Saint-Gilles.....	p.175
Gévezé.....	p.61	Saint-Grégoire.....	p.179
La Chapelle Chaussée.....	p.67	Saint-Jacques de la Lande.....	p.183
La Chapelle des Fougeretz.....	p.71	Saint-Sulpice la Forêt.....	p.185
La Chapelle Thourault.....	p.75	Thorigné-Fouillard.....	p.189
Laillé.....	p.77	Vern-sur-Seiche.....	p.193
Langan.....	p.87	Vezein-le-Coquet.....	p.197
Le Rheu.....	p.89		
Le Verger.....	p.93		

Introduction

Sur le territoire métropolitain, sont délimitées des zones archéologiques, répertoriées dans les tableaux ci-après et localisées sur les plans joints.

Dans ces zones toutes les demandes et déclarations listées ci-dessous doivent être transmises au préfet de la région Bretagne (Direction régionale des affaires culturelles de Bretagne, service régional de l'archéologie, 6 rue du Chapitre CS 24405, 35044 RENNES cedex) afin qu'elles soient instruites au titre de l'archéologie préventive dans les conditions définies par le code du patrimoine, sans seuil de superficie ou de profondeur :

- permis de construire en application de l'article L. 421-1 du code de l'urbanisme ;
- permis d'aménager en application de l'article L. 421-2 du code de l'urbanisme ;
- permis de démolir en application de l'article L. 421-3 du code de l'urbanisme ;
- décision de réalisation de zone d'aménagement concerté en application des articles R. 311-7 et suivants du code de l'urbanisme ;
- réalisation de zones d'aménagement concerté créées conformément à l'article L. 311-1 du code de l'urbanisme ;
- opérations de lotissement régies par les articles R. 442-1 et suivants du code de l'urbanisme ;
- travaux, installations et aménagements soumis à déclaration préalable en application de l'article R. 523-5 du code du patrimoine et R.421-23 du code de l'urbanisme ;
- aménagements et ouvrages dispensés d'autorisation d'urbanisme, soumis ou non à une autre autorisation administrative, qui doivent être précédés d'une étude d'impact en application de l'article L. 122-1 du code de l'environnement ;
- travaux sur les immeubles classés au titre des monuments historiques qui sont dispensés d'autorisation d'urbanisme mais sont soumis à autorisation en application de l'article L. 621-9 du code du patrimoine ;
- travaux d'affouillement, de nivellement ou d'exhaussement de sol liés à des opérations d'aménagement ;
- travaux d'arrachage ou de destruction de souches ;
- travaux de création de retenues d'eau ou de canaux d'irrigation.

Le préfet de la région Bretagne peut, lorsqu'il dispose d'informations lui indiquant qu'un projet qui ne lui est pas transmis est néanmoins susceptible d'affecter des éléments du patrimoine archéologique, demander au maire de lui communiquer le dossier en cours d'instruction.

Le maire de la commune ou toute autre autorité compétente pour délivrer une autorisation, peut saisir le préfet de la région Bretagne d'un projet dont la transmission n'est pas obligatoire, en se fondant sur des éléments de localisation du patrimoine archéologique dont il a connaissance.



LISTE DES ZONES DE PROTECTIONS DEMANDEES AU PLU AU TITRE DE L'ARCHEOLOGIE

Service régional de
l'archéologie

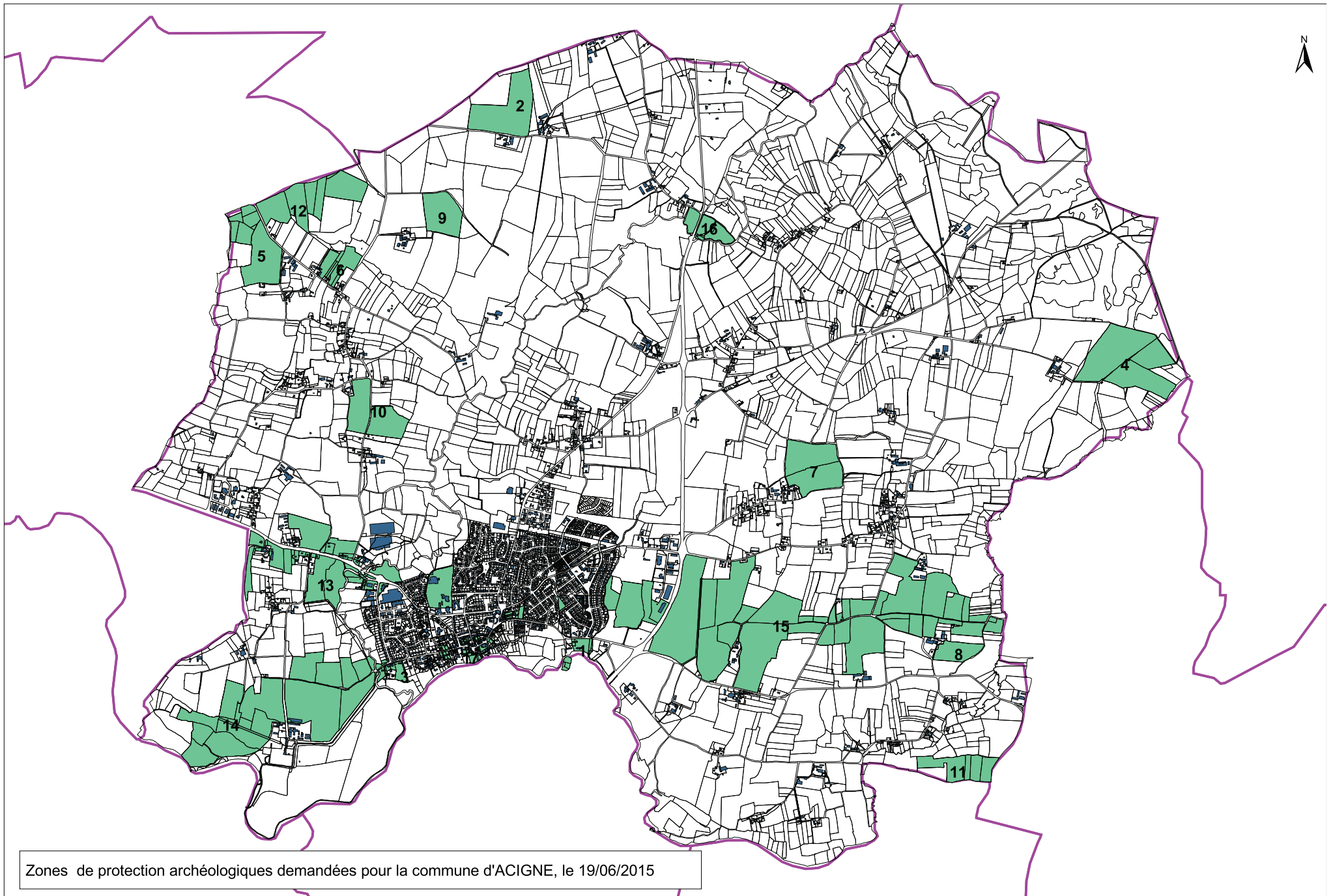
vendredi 19 juin 2015

ACIGNE

N° de Zone	Nature de la zone demandée	Parcelles	Identification de l'EA
1	2	2014 : E.1143;E.1838-1839;E.1848;E.429;E.433à435;ZD.18;ZD.20;ZD.27-28	4885 / 35 001 0001 / ACIGNE / LA MOTTE / LA MOTTE / motte castrale / Moyen-âge classique
2	1	2014 : A.483	4886 / 35 001 0002 / ACIGNE / LES ECURES / LES ECURES / Epoque indéterminée / enclos
3	1	2014 : AB.1122;AB.1197;AB.1270;AB.1330;AB.1335;AB.1433;AB.1466à1469;AB.164;AB.175-176;AB.226;AB.329;AB.366;AB.558à560;AB.707;AC.107;AC.111à113;AC.117;AC.119-120;AC.137-138;AC.17;B.622à624 ;B.627à629;B.657;B.697	21455 / 35 001 0019 / ACIGNE / VOIE dite "LE VIEUX GRAND CHEMIN" / section des Onglées / route / Gallo-romain - Moyen-âge
			21456 / 35 001 0020 / ACIGNE / VOIE dite "LE VIEUX GRAND CHEMIN" / section des Onglées à la Motte (hypothèse sud) / route / Gallo-romain - Moyen-âge
			4887 / 35 001 0003 / ACIGNE / LES ONGLEES / LES ONGLEES / villa ? / nécropole / Gallo-romain

N° de Zone	Nature de la zone demandée	Parcelles	Identification de l'EA
4	1	2014 : D.42;D.649;D.650;D.653;D.947	4888 / 35 001 0004 / ACIGNE / FORGES / FORGES / exploitation agricole / Age du fer - Moyen-âge
5	1	2014 : B.1386	4891 / 35 001 0005 / ACIGNE / LE BREIL / LE BREIL / exploitation agricole / Age du fer ?
6	1	2014 : A.309;A.310;A.311;A.434;A.544;A.559;A.580	4894 / 35 001 0006 / ACIGNE / LA PIVERDAIS / LA PIVERDAIS / exploitation agricole / Gallo-romain
7	1	2014 : E.2000;E.2001	7855 / 35 001 0009 / ACIGNE / GREBUSSON / GREBUSSON / exploitation agricole / chemin / Age du fer ?
8	1	2014 : D.906	12162 / 35 001 0011 / ACIGNE / LA HEUDINIÈRE / LA HEUDINIÈRE / exploitation agricole / Epoque indéterminée
9	1	2014 : A.555	12163 / 35 001 0012 / ACIGNE / BREYON / BREYON / Gallo-romain / enclos (système d')
10	1	2014 : B.1314;B.218	13475 / 35 001 0013 / ACIGNE / LA ROUGERAIS / LA ROUGERAIS / occupation / Gallo-romain
11	1	2014 : D.420à422;D.443	19894 / 35 001 0014 / ACIGNE / LE PONT / LE PONT / exploitation agricole / Second Age du fer
12	1	2014 : A.332-333;A.343;A.560à562;B.2;B.4à8	21445 / 35 001 0016 / ACIGNE / VOIE RENNES/JUBLAINS / Section unique des Bourgeaons / route / Gallo-romain - Moyen-âge

N° de Zone	Nature de la zone demandée	Parcelles	Identification de l'EA
13	1	2014 : AD.12;AD.174;AD.210;AD.233;AD.236;AD.280;AD.282-283;AD.289-290;AD.292-293;AD.296;AD.301;AD.341;B.1021à1024;B.1027à1030;B.1036-1037;B.1039;B.1041;B.1114;B.1120;B.1122;B.1131;B.1195;B.1203;B.1287à1290;B.1306;B.1403;B.1434;B.1487-1488;B.1498;B.447;B.450;B.510;B.515à517	21446 / 35 001 0017 / ACIGNE / VOIE dite "LE VIEUX GRAND CHEMIN" / section de Monthélon à la Timonière (Tracé Nord) / route / Age du fer - Moyen-âge
14	1	2014 : B.1210-1211;B.1334;B.1338;B.1478;B.1486;B.584-585;B.664;B.666;B.670;B.675;B.678	21454 / 35 001 0018 / ACIGNE / VOIE dite "LE VIEUX GRAND CHEMIN" / section du Pont-Briand aux Onglées (hypothèse sud) / route / Gallo-romain - Moyen-âge
15	1	2014 : AH.384;AH.522;D.1033;D.258-259;D.265-266;D.270;D.274;D.330;D.339à341;D.361-362;D.371;D.560;D.892;D.896;D.899;D.905;D.907;D.927;D.932;E.2243;E.374-375;E.385à387;E.414;ZC.151;ZC.156;ZC.159;ZC.162;ZC.61;ZC.65-66;ZC.76;ZC.85	21457 / 35 001 0021 / ACIGNE / VOIE dite "LE VIEUX GRAND CHEMIN" / section de la Motte (tracé sud) / route / Gallo-romain - Moyen-âge
			21458 / 35 001 0022 / ACIGNE / VOIE dite "LE VIEUX GRAND CHEMIN" / section de la Motte à Guernais / route / Gallo-romain - Moyen-âge
16		2014 : A.115;A.473;A.532à536;A.546	23195 / 35 001 0007 / ACIGNE / LA GRETAIS / LA GRETAIS / Haut moyen-âge / objet isolé : denier au nom de Charlemagne roi et de Roland (768-778)
17	1	2014 : AB.1069à1071;AB.1181;AB.1206;AB.1213;AB.1256;AB.1306;AB.1308;AB.1315;AB.1360;AB.1400;AB.259-260;AB.262;AB.269;AB.272;AB.288;AB.291;AB.294;AB.46;AB.49-50;AB.539;AB.701;AB.715-716;AB.783;AB.785-786;AB.905à909	23196 / 35 001 0008 / ACIGNE / EGLISE SAINT-MARTIN / EGLISE SAINT-MARTIN / église / cimetière / Moyen-âge - Période récente
			23197 / 35 001 0010 / ACIGNE / BOURG MEDIEVAL / BOURG MEDIEVAL / bourg / Moyen-âge - Période récente
			23198 / 35 001 0023 / ACIGNE / LES MOULINS / BOURG / moulin à eau / Moyen-âge - Période récente



Zones de protection archéologiques demandées pour la commune d'ACIGNE, le 19/06/2015



LISTE DES ZONES DE PROTECTIONS DEMANDEES AU PLU AU TITRE DE L'ARCHEOLOGIE

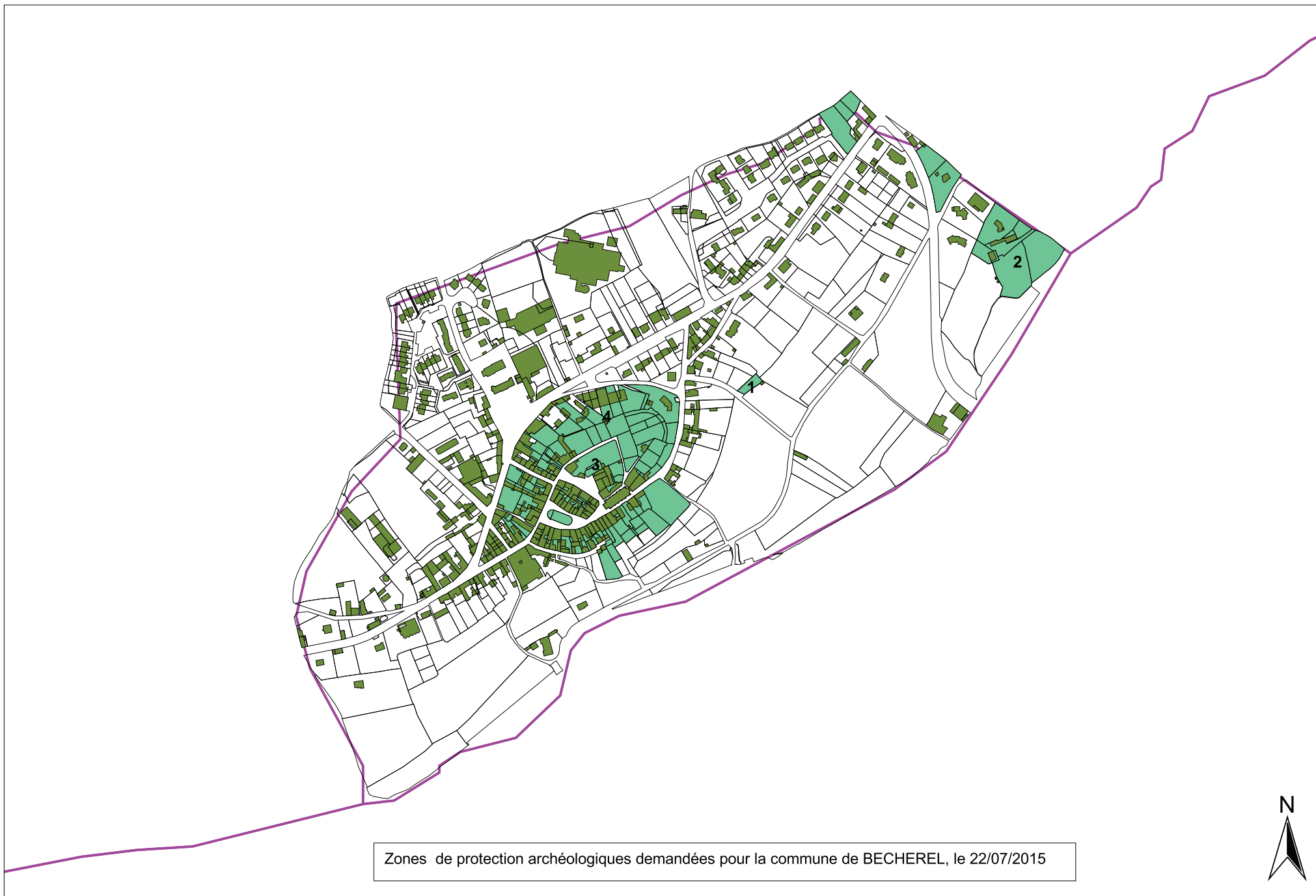
Service régional de
l'archéologie

mercredi 22 juillet 2015

BECHEREL

N° de Zone	Nature de la zone demandée	Parcelles	Identification de l'EA
1	1	2014 : AC.71	5031 / 35 022 0001 / BECHEREL / CIMETIERE / CIMETIERE / stèle funéraire / Gallo-romain
2	1	2014 : AC.18-19;AC.38-39;AC.41-42;AC.45à47;AC.185;AC.227à231	21470 / 35 022 0002 / BECHEREL / VOIE RENNES/CORSEUL / Section unique de la Barre / route / Gallo-romain - Période récente
			23238 / 35 022 0009 / BECHEREL / PRIEURE SAINT JACQUES / LA BARRE / prieuré / Moyen-âge - Période récente

N° de Zone	Nature de la zone demandée	Parcelles	Identification de l'EA
3	2	2014 : AB.111;AB.112;AB.654;AB.655;AB.690	7639 / 35 022 0003 / BECHEREL / CHATEAU / CHATEAU / château fort / Moyen-âge
4	1	2014 : AB.59à67;AB.70;AB.72à75;AB.77;AB.80à82;AB.85-86;AB.91à93;AB.98;AB.100à105;AB.115à119;AB.121à130;AB.132à134;AB.136;AB.138à149;AB.152à154;AB.192à200;AB.203;AB.205à211;AB.213à220;AB.225;AB.227à231;AB.337-338;AB.367-368;AB.370;AB.373-374;AB.380à382;AB.399-400;AB.412-413;AB.416;AB.438à441;AB.544à547;AB.560;AB.637-638;AB.643à646;AB.675à677;AB.680à682;AB.689;AB.735à739;AB.740à742;AB.749; voies et places attenantes	22684 / 35 022 0004 / BECHEREL / EGLISE NOTRE-DAME / EGLISE NOTRE-DAME / église / Moyen-âge - Période récente
			22685 / 35 022 0008 / BECHEREL / HALLE / HALLE / halle / Moyen-âge - Période récente
			7640 / 35 022 0006 / BECHEREL / ENCEINTE / ENCEINTE / enceinte urbaine / Moyen-âge
			7642 / 35 022 0007 / BECHEREL / VILLE MEDIEVALE / VILLE MEDIEVALE / habitat / bourg castral / Moyen-âge - Période récente



Zones de protection archéologiques demandées pour la commune de BECHEREL, le 22/07/2015





LISTE DES ZONES DE PROTECTIONS DEMANDEES AU PLU AU TITRE DE L'ARCHEOLOGIE

vendredi 18 janvier 2019

Service régional de
l'archéologie

BETTON

N° de Zone	Nature de la zone demandée	Parcelles	Identification de l'EA
1	1	2018 : A.333;A.967;A.968;A.969; A.1347;A.1382	1913 / 35 024 0001 / BETTON / LA TOUCHE NICOUL / LA TOUCHE NICOUL / production alimentaire végétale ? / villa / Gallo-romain
2	1	2018 : B.212;B.233;B.236 à 239;B.254;B.255;B.1001;B.1642;B.1747	1912 / 35 024 0002 / BETTON / LA HAIE / LA HAIE / exploitation agricole / chemin / Age du fer - Gallo-romain
3	2	2018 :A.411 à 413; A.1007; A.1008;A.1179 à 1182	1911 / 35 024 0003 / BETTON / LES CATIOLLES / LE VAU REUZE / moulin ? / barrage / Moyen-âge - Période récente
4	1	2018 : A.38;A.44;A.655;A.1153 à 1156	1910 / 35 024 0004 / BETTON / LE HAUT FINVERT / LE HAUT FINVERT / occupation / Gallo-romain
5	1	2018 : BA.27;BA.33;BA.127; BA.199	16163 / 35 024 0022 / BETTON / PLUVIGNON 2 / PLUVIGNON / habitat / Néolithique
			23268 / 35 024 0009 / BETTON / PLUVIGNON / PLUVIGNON / parcellaire / chemin / Gallo-romain - Moyen-âge
			5052 / 35 024 0005 / BETTON / LE GRAND BREBION / LE GRAND BREBION / occupation / parcellaire / Gallo-romain ?

1 : zone de saisine du Préfet de Région

2 : demande de zone N au titre de l'archéologie et zone de saisine du Préfet de Région

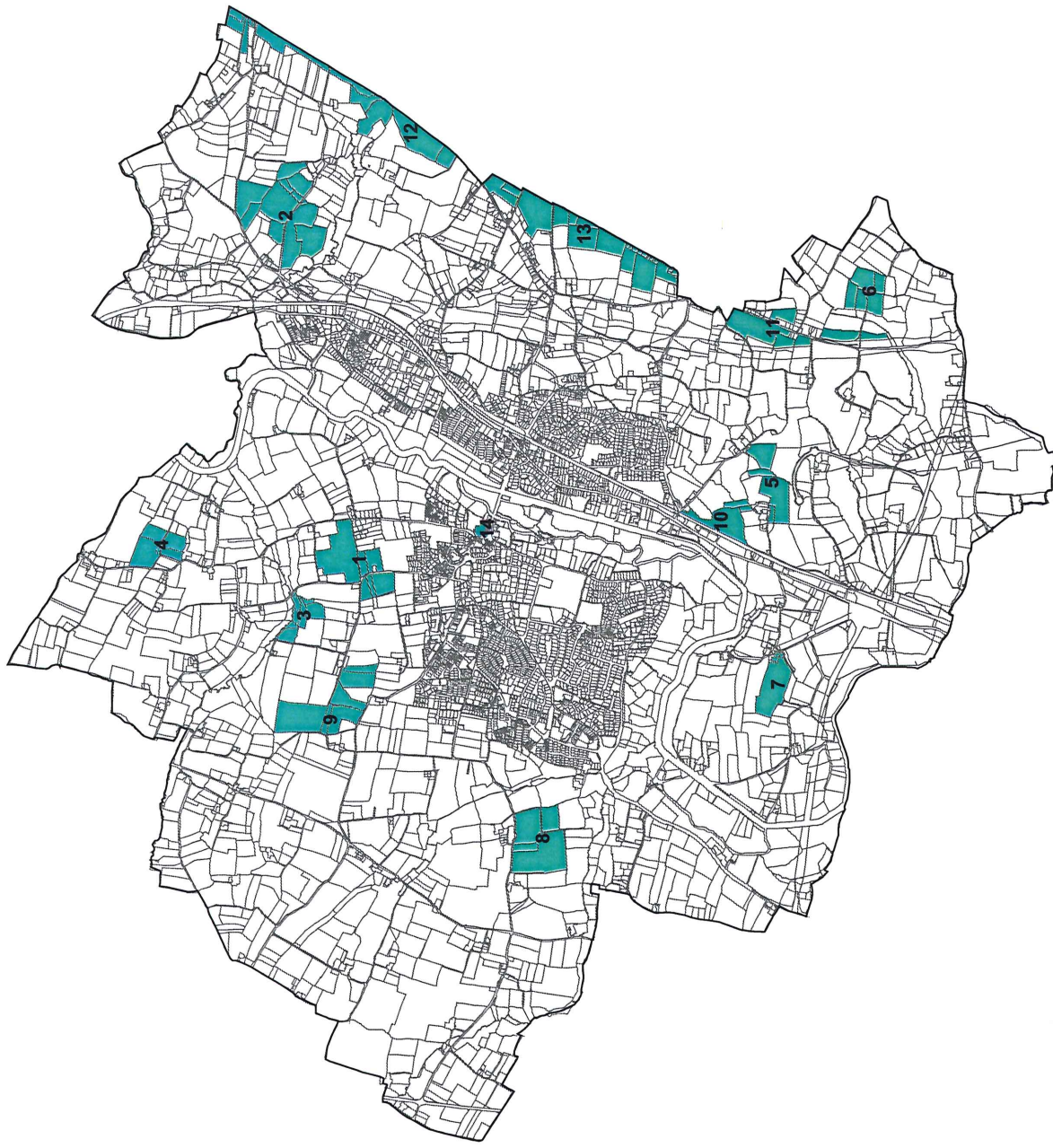
Page 1 de 2

N° de Zone	Nature de la zone demandée	Parcelles	Identification de l'EA
6	1	2018 : AY.35;AY.58;AY.59;AY.65;AY.66	5053 / 35 024 0006 / BETTON / LA CHAUVINAIS / LA CHAUVINAIS / occupation / Gallo-romain
7	2	2018 : D.102;D.339;D.344;D.345;D.652	5054 / 35 024 0007 / BETTON / LA PETITE MEVRAIS / LA MEVRAIS / motte castrale / Moyen-âge
8	1	2018 : E.278;E.279;E.350; E.1738	5055 / 35 024 0008 / BETTON / LE GROS CHENE / LE GROS CHENE / occupation / Gallo-romain
9	1	2018 : A.501;A.527;A.718;A.886à891	16730 / 35 024 0025 / BETTON / LA MARRE / LA MARRE / exploitation agricole ? / Age du fer
			7858 / 35 024 0010 / BETTON / LA GRANDE MARE 1 / LA GRANDE MARE / occupation / Méolithique - Néolithique ?
			7859 / 35 024 0011 / BETTON / LA GRANDE MARE 2 / LA GRANDE MARE / occupation / Gallo-romain
10	1	2018 : BA.49;BA.173;BA.174	14755 / 35 024 0020 / BETTON / BREBION II / BREBION / Epoque indéterminée / bâtiment, enclos
			8798 / 35 024 0016 / BETTON / BREBION / BREBION / occupation / Gallo-romain
11	1	2018 : AX.89;AX.177;AX.182;AY.15;AY.17;AY.212;AY.230;AY.231;AY.234	21471 / 35 024 0026 / BETTON / VOIE RENNES/AVRANCHES / Section sud de la Brandais au Champ Giron / route / Gallo-romain - Période récente
12	1	2018 : B. 108 à 111;B.121;B.175;B.176;B.181;B.355;B.356;B.829;B.830;B.1575	13996 / 35 152 0019 / LIFFRE / VOIE RENNES/AVRANCHES / section des Landes servières au Carrefour des Princes / route / Gallo-romain
13	1	2018 : AW.11 à 15;AW.26;AW.28 à 32;AW.34 à 37;AW.39;AW.40;AW.80;AW.101;AW.102;AW.110;AW.111;B.838;B.1840;B.1842	21472 / 35 024 0027 / BETTON / VOIE RENNES/AVRANCHES / Section Nord du Carrefour des princes à la Foye / route / Gallo-romain - Période récente
14	1	2018 : AI.42;AI.43;AI.55; AI.318 et domaine public attenant	23271 / 35 024 0021 / BETTON / EGLISE SAINT-MARTIN et ANCIEN PRIEURE / EGLISE SAINT-MARTIN et ANCIEN PRIEURE / église / prieuré / Moyen-âge - Période récente

1 : zone de saisine du Préfet de Région

2 : demande de zone N au titre de l'archéologie et zone de saisine du Préfet de Région

Zones de présomption de prescription archéologique de la commune de BETTON le 17/01/2019





LISTE DES ZONES DE PROTECTIONS DEMANDEES AU PLU AU TITRE DE L'ARCHEOLOGIE

Service régional de
l'archéologie

mercredi 26 août 2015

BOURGBARRE

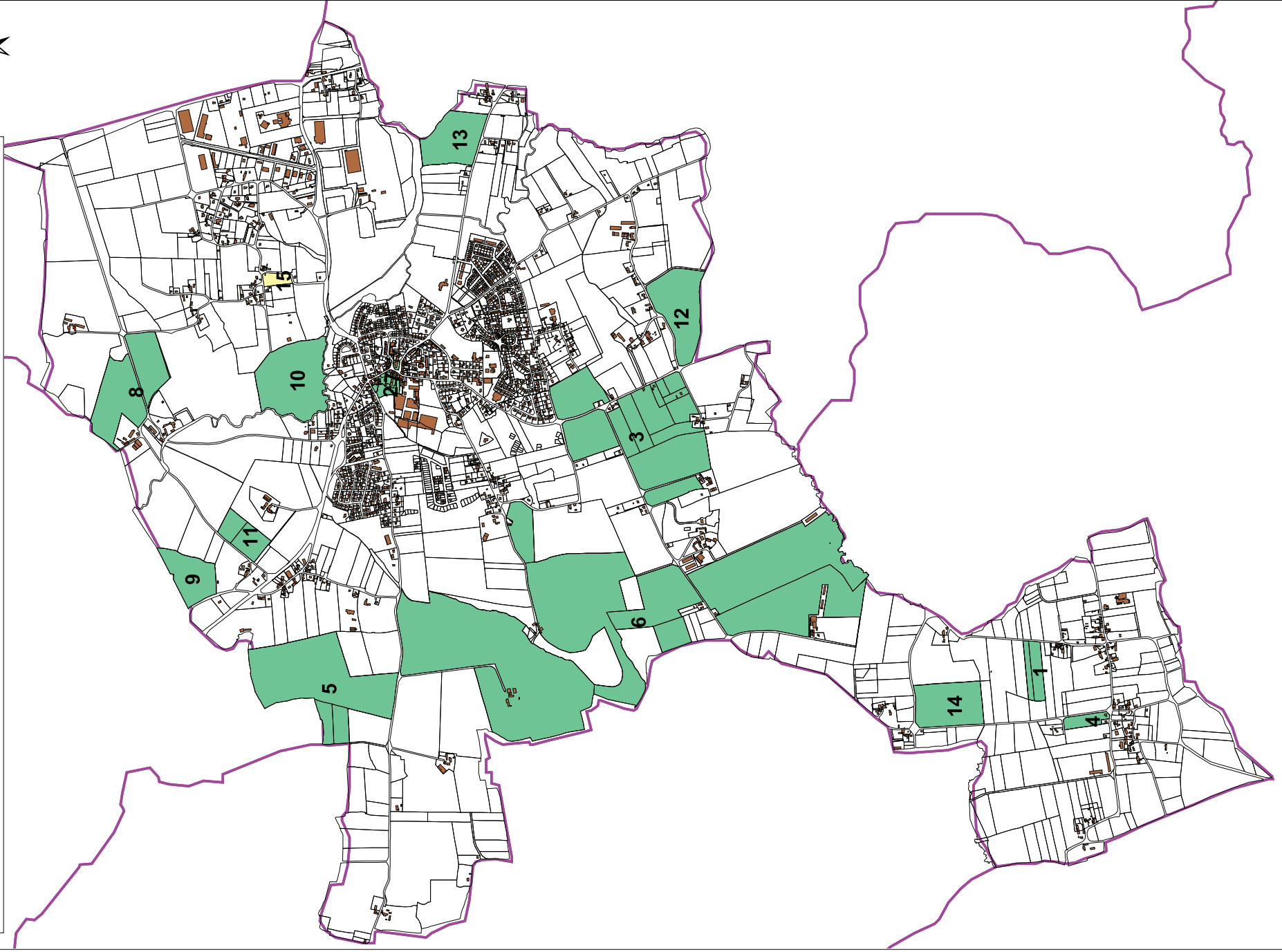
N° de Zone	Nature de la zone demandée	Parcelles	Identification de l'EA
1	1	2014 : ZO.153;ZO.170	1956 / 35 032 0001 / BOURGBARRE / MOQUE-SOURIS / MOQUE-SOURIS / Epoque indéterminée ? / enclos
2	2	2014 : AB.33	5137 / 35 032 0002 / BOURGBARRE / LES MOTTES DE LA CREOLLE / BOURG / motte castrale / Moyen-âge
3	1	2014 : ZL.17;ZL.21;ZL.23;ZL.28-29;ZL.31-32;ZL.40;ZL.57;ZL.62;ZL.69;ZM.163;ZN.83	13286 / 35 032 0028 / BOURGBARRE / LA MONNAIRE / LA MONNAIRE / exploitation agricole / parcellaire / Age du fer - Gallo-romain
			20873 / 35 032 0036 / BOURGBARRE / LA CROIX DES LANDES / LA CROIX DES LANDES / chemin / parcellaire / Age du fer
			5138 / 35 032 0003 / BOURGBARRE / LA CROIX DES LANDES / LA CROIX DES LANDES / exploitation agricole / parcellaire / Age du fer - Gallo-romain ?

N° de Zone	Nature de la zone demandée	Parcelles	Identification de l'EA
4	1	2014 : ZP.110	5139 / 35 032 0004 / BOURGBARRE / LA BOISSIERE - LES SEPT FOURS / LA BOISSIERE - LES SEPT FOURS / occupation / Gallo-romain ?
5	1	2014 : ZB.5;ZB.6;ZB.7	5140 / 35 032 0005 / BOURGBARRE / LE VEAU NOIR / LE VEAU NOIR / occupation / Gallo-romain ?
			5141 / 35 032 0006 / BOURGBARRE / LA FERELLE / LA FERELLE / occupation / Gallo-romain

N° de Zone	Nature de la zone demandée	Parcelles	Identification de l'EA
6	1	2014 : ZB.11;ZL.11;ZL.3;ZL.41;ZL.56;ZN.64;ZN.68	16015 / 35 032 0030 / BOURGBARRE / BEAUVAIS 4 / BEAUVAIS 4 / exploitation agricole / parcellaire / Age du fer - Gallo-romain
			17288 / 35 032 0033 / BOURGBARRE / BEAUVAIS 3 / BEAUVAIS / enclos funéraire ? / Age du fer
			23272 / 35 032 0015 / BOURGBARRE / BEAUVAIS / BEAUVAIS / manoir / chapelle / Moyen-âge - Période récente ?
			5142 / 35 032 0007 / BOURGBARRE / LA FRETAIS / LA FRETAIS / occupation / Gallo-romain
			7514 / 35 032 0021 / BOURGBARRE / LE TEILLEUL 1 / LE TEILLEUL / exploitation agricole ? / Age du fer - Gallo-romain
			7857 / 35 032 0024 / BOURGBARRE / LE TEILLEUL 2 / LE TEILLEUL / exploitation agricole / Age du bronze - Age du fer
			9123 / 35 032 0026 / BOURGBARRE / BEAUVAIS / BEAUVAIS / chemin / exploitation agricole / Age du fer - Gallo-romain
7	1	2014 : AB.21à24;AB.26à29;AB.32;AB.109;AB.247;AB.503	5137 / 35 032 0002 / BOURGBARRE / LES MOTTES DE LA CREOLLE / BOURG / motte castrale / Moyen-âge
			7686 / 35 032 0016 / BOURGBARRE / EGLISE DE LA SAINTE-TRINITE / EGLISE DE LA SAINTE-TRINITE / église / cimetière / Moyen-âge - Période récente

N° de Zone	Nature de la zone demandée	Parcelles	Identification de l'EA
8	1	2014 : ZD.158;ZD.22	4323 / 35 032 0027 / BOURGBARRE / MESNEUF / MESNEUF / exploitation agricole ? / Age du fer
9	1	2014 : ZC.16	7513 / 35 032 0022 / BOURGBARRE / CHATEAU-LOGER / CHATEAU-LOGER / organisation du territoire ? / Epoque indéterminée ?
10	1	2014 : ZD.26	7515 / 35 032 0023 / BOURGBARRE / LE TERTRE / LE TERTRE / exploitation agricole / Age du fer
11	1	2014 : ZC.29;ZC.30	9078 / 35 032 0025 / BOURGBARRE / LA GUINAUDAIS / LA GUINAUDAIS / enclos funéraire ? / Age du fer
12	1	2014 : ZM.54	16016 / 35 032 0031 / BOURGBARRE / FAYELLE / FAYELLE / exploitation agricole / Age du fer
13	1	2014 : ZH.3	17161 / 35 032 0032 / BOURGBARRE / BEL AIR / BEL AIR / exploitation agricole / Age du fer
14	1	2014 : ZO.155	18170 / 35 032 0034 / BOURGBARRE / LA HALLERAIE / LA HALLERAIE / exploitation agricole / Age du fer
15	1	2014 : ZD.31	23274 / 35 032 0009 / BOURGBARRE / LE ROCHER / LE ROCHER / occupation / Gallo-romain

Zones archéologiques demandées au PLU de la commune de BOURGBARRE, le 26/08/2015





LISTE DES ZONES DE PROTECTIONS DEMANDEES AU PLU AU TITRE DE L'ARCHEOLOGIE

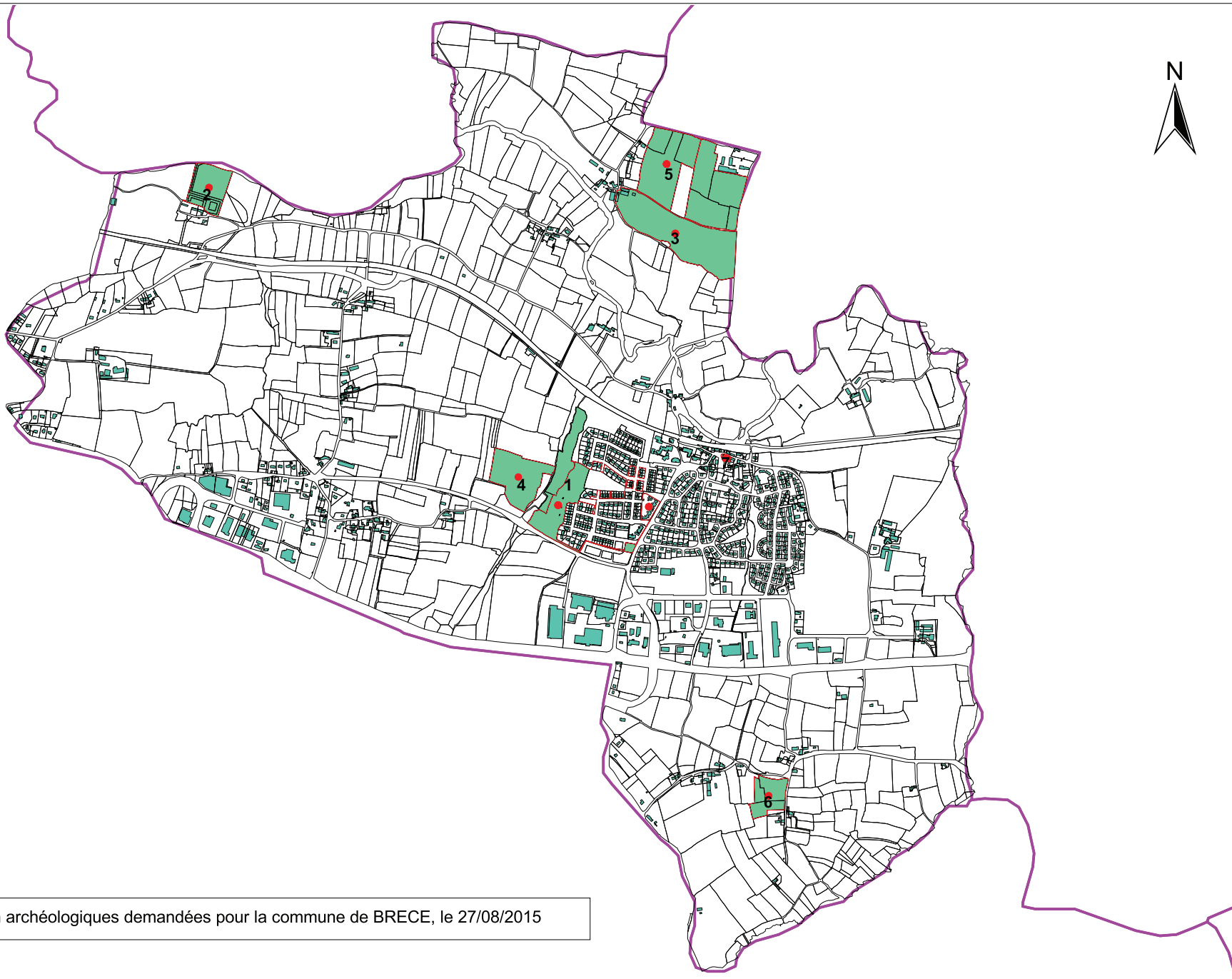
Service régional de
l'archéologie

jeudi 27 août 2015

BRECE

N° de Zone	Nature de la zone demandée	Parcelles	Identification de l'EA
1	2	2010 : AA.20; AA.25; AA.188	5120 / 35 039 0001 / BRECE / LE BOURG OUEST / LE BOURG / exploitation agricole / enclos funéraire ? / Age du fer - Gallo-romain
2	1	2010 : A2.241 à 245; A.250-251; A2.610	4999 / 35 039 0002 / BRECE / LA RETARDAIS / LA RETARDAIS / organisation du territoire / Epoque indéterminée
3	1	2010 : A.68 à 70	5000 / 35 039 0003 / BRECE / LA NOE DU GUE / LA NOE / exploitation agricole / enclos funéraire ? / Age du fer - Gallo-romain
4	1	2010 : A3.542	5001 / 35 039 0004 / BRECE / LA VIGNE / LA VIGNE / Epoque indéterminée ? / enclos
5	1	2010 : A1.48 à 50	5002 / 35 039 0005 / BRECE / LA VILLATTE / LA VILLATTE / exploitation agricole / parcellaire / Gallo-romain ?

N° de Zone	Nature de la zone demandée	Parcelles	Identification de l'EA
6	1	2010 : B2.368; B2.569; B2.588	7863 / 35 039 0007 / BRECE / LA CHIENNERIE / LA CHIENNERIE / exploitation agricole / Gallo-romain
7	1	2014 : AB.36	23282 / 35 039 0006 / BRECE / EGLISE SAINT EXUSPERE / EGLISE SAINT EXUSPERE / église / Moyen-âge - Période récente



Zones de protection archéologiques demandées pour la commune de BRECE, le 27/08/2015



LISTE DES ZONES DE PRESOMPTION DE PRESCRIPTION ARCHEOLOGIQUE

vendredi 18 janvier 2019

Service régional de
l'archéologie

BRUZ

N° de Zone	Parcelles	identification de l'EA
1	2018 : ZE.6;ZE.20;ZE.21;ZE.151;ZE.249;ZE.302;ZE.1097-1098;ZE.1100	14562 / 35 047 0045 / BRUZ / FENICAT / FENICAT / atelier de potier / Bas moyen-âge
		1658 / 35 047 0001 / BRUZ / LE BOUTOIRE / LE BOUTOIRE / occupation / Gallo-romain
		5157 / 35 047 0004 / BRUZ / FENICAT / FENICAT / Gallo-romain / bâtiment
2	2018 : ZK.117;ZK.152 à 155	16842 / 35 047 0051 / BRUZ / LE CAS ROUGE / LE CAS ROUGE / Epoque indéterminée / enclos, talus
		5155 / 35 047 0002 / BRUZ / MENHIR DU PRE DE LA PIERRE / LE CAHOT / menhir / Néolithique
3	2018 : AX.168	12396 / 35 047 0037 / BRUZ / LE BOEL / LE BOEL / Epoque indéterminée / bloc ouvragé
		5156 / 35 047 0003 / BRUZ / LE BOEL 1 à 3 / LE BOEL / occupation / Mésolithique
4	2018 : CL.479	5159 / 35 047 0006 / BRUZ / / LA CHAISE / exploitation agricole / Epoque indéterminée

N° de Zone	Parcelles	Identification de l'EA
5	2018 : ZI.117;ZI.244;ZI.266	5160 / 35 047 0007 / BRUZ / LA CHALOTIERE / LA CHALOTIERE / Gallo-romain / gisement de surface : tegulae en faible densité
6	2018 : AB.6;AB.7;AB.8	15018 / 35 047 0048 / BRUZ / CARRIERES DE CICE / CICE. Tranche 1. secteur 2 / habitat / Age du bronze
		15019 / 35 047 0010 / BRUZ / CARRIERES DE CICE / CICE. Tranche 1. secteur 3 / habitat / Haut moyen-âge
7	2018 : BK.159	5161 / 35 047 0009 / BRUZ / LE CHENE DAY / LE CHENE DAY / nécropole / Age du bronze - Age du fer
8	2018 : BP.4;BP.49;BP.51;BP.52	5163 / 35 047 0011 / BRUZ / DOUBLE / DOUBLE / occupation / Gallo-romain ?
9	2018 : AB.295;AC.144	5170 / 35 047 0014 / BRUZ / CHATEAU DE CICE / CICE 2. secteur 1 / château non fortifié / manoir / Moyen-âge - Période récente ?
10	2018 : AB.116	15020 / 35 047 0050 / BRUZ / CARRIERES DE CICE / CICE. Tranche 1. secteurs 5 et 6 / nécropole / habitat ? / Néolithique - Age du fer ?
11	2018 : AC.14;AC.16;AC.107;AC.110	16196 / 35 047 0039 / BRUZ / CARRIERES DE CICE / CICE. Tranche 2. Secteur 1 / exploitation agricole / enclos funéraire ? / Age du fer
		16197 / 35 047 0044 / BRUZ / CARRIERES DE CICE / CICE. Tranche 2. Secteur 2 / nécropole / Premier Age du fer - Second Age du fer
		20055 / 35 047 0052 / BRUZ / CICE / CICE 2 / enclos funéraire ? / Age du fer - Gallo-romain
12	2018 : ZL.396;ZL.397;ZL.402;ZL.417 à 420	1659 / 35 047 0042 / BRUZ / LE CLOZEL - LES BEUCHERS-CROTIGNE / LE CLOZEL - LES BEUCHERS / villa / Gallo-romain
		5172 / 35 047 0015 / BRUZ / LA DROULINAIS / LA DROULINAIS / exploitation agricole / enclos funéraire / Epoque indéterminée
13	2018 : ZI.240;ZI.295;ZI.296	5174 / 35 047 0016 / BRUZ / LES GARENNES / LES GARENNES / exploitation agricole / Gallo-romain
14	2018 : ZE.284;ZE.988;ZE.1067;ZE.1069;ZE.1085;ZE.1096;ZE.1104;ZH.21;ZH.16;ZH.114;ZH.151;ZH.158;ZH.170;ZH.171	7753 / 35 047 0019 / BRUZ / ANCIENNES MINES DE PONT-PEAN / ANCIENNES MINES DE PONT-PEAN / mine / traitement du minerai / Epoque moderne - Epoque contemporaine

N° de Zone	Parcelles	Identification de l'EA
15	2018 : BY.51 à 58;BY.60 à 62	7756 / 35 047 0022 / BRUZ / MANOIR DE SAINT ARMEL / SAINT ARMEL / manoir / chapelle / Moyen-âge - Période récente
16	2018 : BZ.140;BZ.151 à 157;CA.1;CA.3;CC.30 à CC.34;CI.1;ZC.79;ZC.81;ZC.83;ZC.112 à 114;ZC.147;ZC.176;ZC.296;ZC.372;ZC.78;ZL.268 à 270;ZL.466;ZL.713	14765 / 35 047 0041 / BRUZ / LE PONT REAN / PONT REAN / pont / Gallo-romain - Période récente ?
		9148 / 35 047 0028 / BRUZ / LE PONT REAN / PONT REAN / dépôt / franchissement / Haut-empire
		9149 / 35 047 0029 / BRUZ / VOIE RENNES/VANNES / Section unique du Reynel au Pont-Réan / route / Gallo-romain - Période récente
17	2018 : CB.24;CB.68;CB.69;CB.84	9351 / 35 047 0032 / BRUZ / LA COUPERIE / LA COUPERIE / occupation / Gallo-romain
18	2018 : AX.97	10920 / 35 047 0033 / BRUZ / LA ROCHE MARGUERITE / LA ROCHE QUI CHOME ? / Néolithique
19	2018 : BL.1;BL.31;BL.49;BL.53;BL.56;BL.59;BN.9;BN.19;BN.24;BN.25;BN.34;BN.35;BN.80;BN.84;BN.86	21482 / 35 047 0055 / BRUZ / VOIE RENNES/NANTES / section du Reynel au Bas-bois / route / Gallo-romain - Moyen-âge
		21495 / 35 066 0021 / CHARTRES-DE-BRETAGNE / VOIE RENNES/NANTES / Section unique entre le Bas-bois et Le Pavais / route / Gallo-romain - Moyen-âge
20	2018 : BO.48;BO.49;BO.55;BO.58;BT.25;BW.39;BX.76;BX.77;BX.88;ZE.1023;ZE.1042;ZE.1043;ZE.1057;ZH.103;ZH.111;ZH.130;ZH.149;ZH.150;ZH.77	21484 / 35 047 0056 / BRUZ / VOIE RENNES/NANTES / Section unique de la Massue à la Vigne / route / Gallo-romain - Moyen-âge
21	2018 : ZH.132;ZH.133;ZH.141;ZH.144	1660 / 35 047 0043 / BRUZ / LA RIVIERE BIZAIS / LA RIVIERE BIZAIS / occupation / Gallo-romain
22	2018 : ZK.251;ZK.267;ZK.268	23311 / 35 047 0017 / BRUZ / LE CAS ROUGE 2 / LE CAS ROUGE / occupation / Gallo-romain
23	2018 : AT.212;AT.214;AT.977;AT.978;AT.979	23312 / 35 047 0018 / BRUZ / CHATEL DU PASTY / CHATEL DU PASTY / château fort ? / Moyen-âge

Zones de présomption de prescription archéologique de la commune de BRUZ le 18/01/2019





LISTE DES ZONES DE PROTECTIONS DEMANDEES AU PLU AU TITRE DE L'ARCHEOLOGIE

Service régional de
l'archéologie

mardi 29 janvier 2019

CESSON-SEVIGNE

N° de Zone	Nature de la zone demandée	Parcelles	Identification de l'EA
1	1	2018 : YI.12; YI.13	5218 / 35 051 0002 / CESSON-SEVIGNE / LE BAS JUSSE / LE BAS JUSSE / enclos funéraire / nécropole / Age du bronze - Age du fer
2	1	2018 : ZC.210;ZC.211;ZC.280;ZC.293;ZC.310	5222 / 35 051 0004 / CESSON-SEVIGNE / LA CHAPELLE - LA TOUCHE MARTIN / LA CHAPELLE - LA TOUCHE MARTIN / villa / thermes / Gallo-romain
3	1	2018 : YK.10;YK.13;YK.14;YK.15;YK.24;YK.36;YK.37;YK.38;YK.39;YK.51;YK.53;YK.57;YK.7;YK.8;YK.9; YL.23;YL.24;YL.25;YL.26;YL.27;YL.28;YL.29	5223 / 35 051 0005 / CESSON-SEVIGNE / LA SALMONDIERE / LA SALMONDIERE / villa / exploitation agricole / Age du fer - Moyen-âge
4	1	2018 : YB.95;YB.96;YB.97;YB.100;YB.101;YB.102;YB.103;YB.119;YB.120;YC.109	5225 / 35 051 0007 / CESSON-SEVIGNE / VOIE RENNES/JUBLAINS / LES CHAMPS BLANCS / route / occupation / Gallo-romain - Période récente ?
5	1	2018 : YC.33;YC.220	5226 / 35 051 0008 / CESSON-SEVIGNE / LA GRANDE BRETONNIERE / LA GRANDE BRETONNIERE / exploitation agricole / Gallo-romain
6	1	2018 : YE.25;YE.60;YE.62	5227 / 35 051 0009 / CESSON-SEVIGNE / LA PLANCHETTE / LA PLANCHETTE / exploitation agricole / Age du fer ?
			5229 / 35 051 0011 / CESSON-SEVIGNE / LA BELLANGERAIE / LA BELLANGERAIE / exploitation agricole / Epoque indéterminée ?

1 : zone de saisine du Préfet de Région

2 : demande de zone N au titre de l'archéologie et zone de saisine du Préfet de Région

N° de Zone	Nature de la zone demandée	Parcelles	Identification de l'EA
7	1	2018 : ZY.21;ZY.67;ZY.138;ZY.139;ZY.141;ZY.194;ZY.200 à 203;ZY.211	21486 / 35 051 0028 / CESSON-SEVIGNE / VOIE dite "LE VIEUX GRAND CHEMIN" / section unique de Beaulieu au Placis-Vert / route / Age du fer - Moyen-âge
			5228 / 35 051 0010 / CESSON-SEVIGNE / MOUCON / MOUCON / motte castrale / manoir / Moyen-âge
8	1	2018 : ZL.5;ZL.6;ZL.34;ZL.46;ZL.117	5230 / 35 051 0012 / CESSON-SEVIGNE / LE HAUT SEVIGNE / LE HAUT SEVIGNE / exploitation agricole / Age du fer - Gallo-romain ?
9	2	2018 : BE.88	5220 / 35 051 0022 / CESSON-SEVIGNE / BUTTE DE LA JUSTICE OU MOTTE DE CHATILLON / BUTTE DE LA JUSTICE OU MOTTE DE CHATILLON / motte castrale / Moyen-âge
10	1	2018 : ZK.14;ZK.81;ZK.83;ZK.88;ZK.94;ZK.129;ZK.130	17195 / 35 051 0019 / CESSON-SEVIGNE / MOUILLEPIED / MOUILLEPIED / exploitation agricole / Age du fer
			21488 / 35 051 0030 / CESSON-SEVIGNE / VOIE dite "LE VIEUX GRAND CHEMIN" / section de la Touche-Ory à Pont-Briand (Hypothèse Sud) / route / Age du fer - Moyen-âge
			21489 / 35 051 0031 / CESSON-SEVIGNE / VOIE dite "LE VIEUX GRAND CHEMIN" / section du Pont-Briand (hypothèse sud) / route / Age du fer - Moyen-âge
			5219 / 35 051 0021 / CESSON-SEVIGNE / LE BAS SEVIGNE / LE PONT BRIAND / motte castrale / Moyen-âge
11	1	2018 : YM.3;YM.37;YM.7	14946 / 35 051 0027 / CESSON-SEVIGNE / LA FOSSE AU LOUP / LA TOUCHE SUR ROCHE / exploitation agricole ? / Age du fer ?
			7768 / 35 051 0014 / CESSON-SEVIGNE / LE CHAMP PUAL / LA TOUCHE SUR ROCHE / dépôt ? / Age du bronze moyen
12	1	2018 : YE.31;YE.34;YE.39;YE.54;YE.59	20280 / 35 051 0024 / CESSON-SEVIGNE / LA CHEVALERIE / LA CHEVALERIE / sépulture / Haut-empire

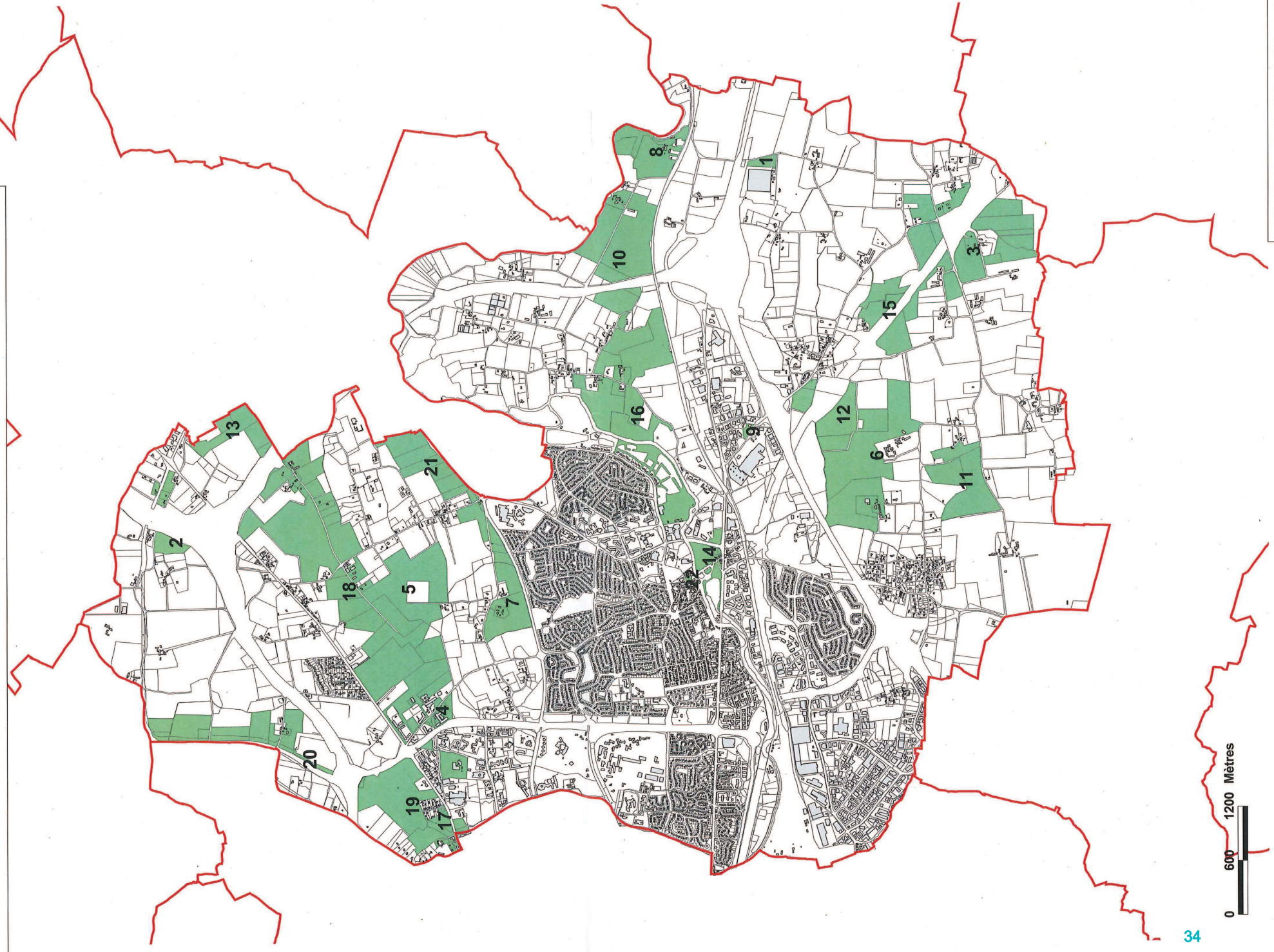
N° de Zone	Nature de la zone demandée	Parcelles	Identification de l'EA
13	1	2018 : ZD.8;ZD.10;ZD.153;ZD.155;ZD.201;ZD.203	17198 / 35 051 0020 / CESSON-SEVIGNE / LE GRAND GUE / LE GRAND GUE / villa / Gallo-romain
			5231 / 35 051 0013 / CESSON-SEVIGNE / VOIE RENNES/JUBLAINS / Section de la Gravelle / route / Gallo-romain - Période récente ?
14	1	2018 : AR.118;AR.119;AR.187;AZ.6 à 11;BE.2;BE.7 à .9;BE.219;BE.220;BE.221;BE.222;BE.223;BE.226;BE.400	7770 / 35 051 0016 / CESSON-SEVIGNE / PONT DES ROMAINS / PONT DES ROMAINS / dépôt monétaire ? / Gallo-romain
15	1	2018 : YL.16;YL.20;YL.34	20281 / 35 051 0026 / CESSON-SEVIGNE / LE PETIT PRE / LE PETIT PRE / habitat / Néolithique - Age du bronze
16	1	2018 : AI.99;BE.24;BE.26;ZI.49;ZI.85;ZK.18;ZK.19;ZK.40;ZK.41;ZK.128	21487 / 35 051 0029 / CESSON-SEVIGNE / VOIE dite "LE VIEUX GRAND CHEMIN" / section de Beaulieu à la Touche-Ory (Hypothèse Sud) / route / Age du fer - Moyen-âge
17	1	2018 : BC.92;BC.93;BC.94;BC.183;BC.220;BC.240;YD.104;YD.105;YD.136	21491 / 35 051 0032 / CESSON-SEVIGNE / VOIE RENNES/JUBLAINS / section est de Tatelin aux Champs Blancs / route / Gallo-romain - Période récente
18	1	2018 : YC.36;YC.42;YC.46;YC.108;YC.163;YC.174;YC.175;YC.195;YC.196;YC.206;YC.234;ZD.24 à 26;ZD.168;ZD.169;ZD.177;ZD.202;ZE.1;ZE.6 à 8;ZE.10;ZE.180;ZE.182;ZE.183;ZE.190	21492 / 35 051 0033 / CESSON-SEVIGNE / VOIE RENNES/JUBLAINS / Section des Champs Blancs à la Gravelle / route / Gallo-romain - Moyen-âge
19	1	2018 : YD.59;YD.61;YD.95;YD.102;YD.227;YD.228;YD.269;YD.270;YD.273;YD.275	21493 / 35 051 0034 / CESSON-SEVIGNE / VOIE RENNES/AVRANCHES / Section de Tatelin à la Bouexière / route / Gallo-romain - Période récente
20	1	2018 : YD.123;YD.247 à 249;YD.251;YD.252;YD.263;YD.265;ZA.86 à 89;ZA.92;ZA.93;ZA.95;ZB.295 à 300	21494 / 35 051 0035 / CESSON-SEVIGNE / VOIE RENNES/AVRANCHES / Section de la Bouexière à la Chauvinay / route / Gallo-romain - Période récente
21	1	2018 : ZE.34;ZE.35;ZE.122;ZE.126;ZE.129;ZE.130;ZE.134;ZE.135	21705 / 35 334 0012 / THORIGNE-FOUILLARD / VOIE dite "LE VIEUX GRAND CHEMIN" / section unique du Placis Vert au Grand Champ / route / Age du fer - Moyen-âge
22	1	Place de l'église St Martin	22996 / 35 051 0036 / CESSON-SEVIGNE / EGLISE SAINT-MARTIN (ANCIENNE) / EGLISE SAINT-MARTIN / église / cimetière / Moyen-âge - Période récente

1 : zone de saisine du Préfet de Région

2 : demande de zone N au titre de l'archéologie et zone de saisine du Préfet de Région

Cesson-Sévigné (35051) - 29/01/2019

Carte des zones de protections demandées





LISTE DES ZONES DE PROTECTIONS DEMANDEES AU PLU AU TITRE DE L'ARCHEOLOGIE

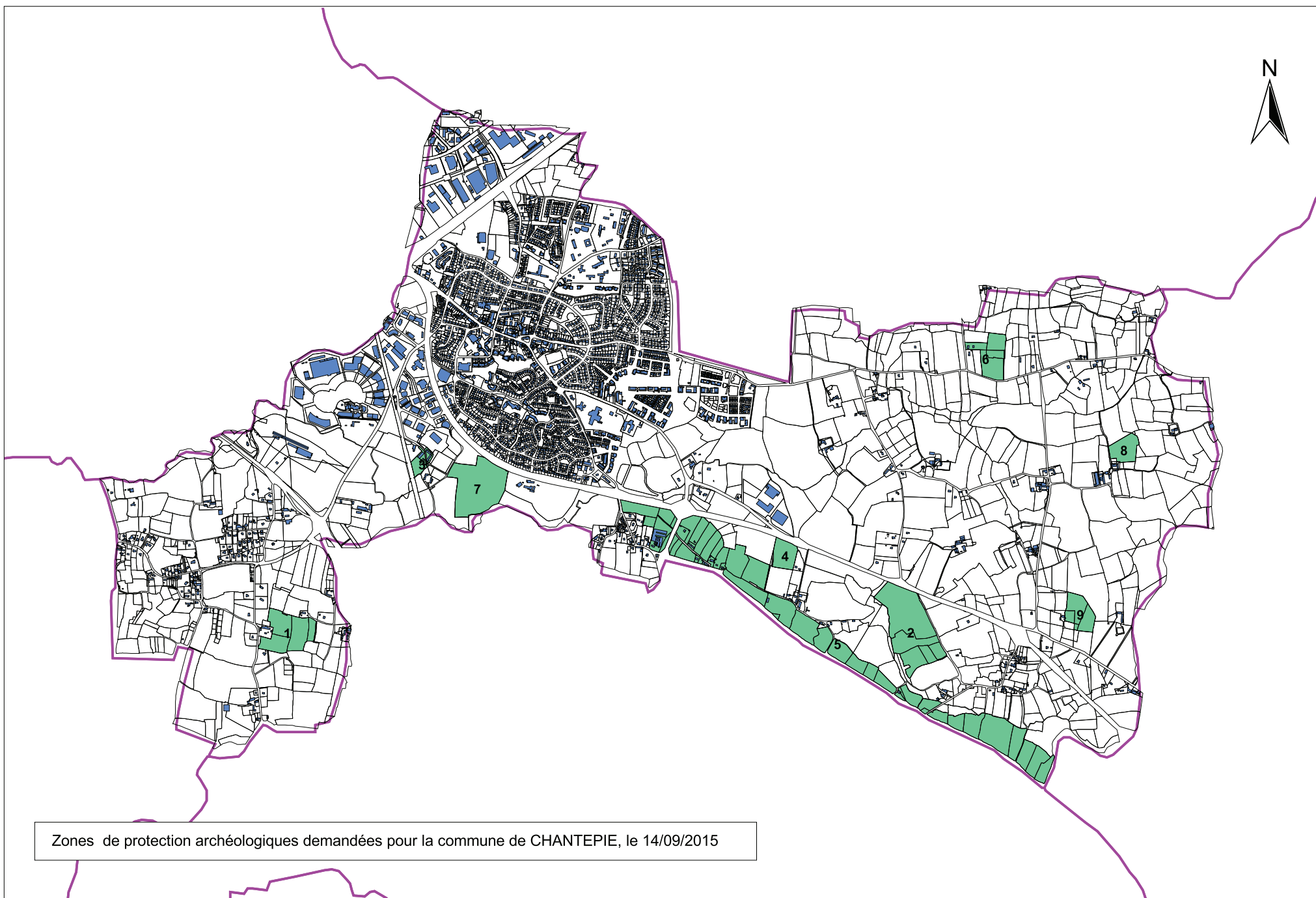
Service régional de
l'archéologie

lundi 14 septembre 2015

CHANTEPIE

N° de Zone	Nature de la zone demandée	Parcelles	Identification de l'EA
1	1	2011 : C2.136; C2.427; C2.495-496	5249 / 35 055 0001 / CHANTEPIE / LES CHAMPS ESNAULTS / LES CHAMPS ESNAULTS / exploitation agricole / chemin / Epoque indéterminée ?
2	1	2014 : A1.558 à 561; A1.2799	5248 / 35 055 0003 / CHANTEPIE / VALLIERES / VALLIERES / Gallo-romain ? / enclos
3	1	2014 : AR.43à47;AR.79à82	10342 / 35 055 0005 / CHANTEPIE / LES LOGES / LES LOGES / motte castrale / Moyen-âge
4	1	2011 : A1.1970	14948 / 35 055 0008 / CHANTEPIE / SOEUVRES / SOEUVRES / enclos funéraire / Age du fer ?

N° de Zone	Nature de la zone demandée	Parcelles	Identification de l'EA
5	1	2014 : A.2774;A.566à569;A.582;A.592-593;AL.1;AL.14à23;AL.25à27;AL.32à35;AL.37à40;AL.43à45;AL.81;B.39 3à397;B.415à419;B.421-422;B.660-661	21170 / 35 055 0007 / CHANTEPIE / VOIE RENNES/ANGERS / section du Chêne Roux au Bas Patis / route / Gallo-romain
			21171 / 35 055 0014 / CHANTEPIE / VOIE RENNES/ANGERS / section du Cormier / route / Gallo-romain
			21172 / 35 055 0015 / CHANTEPIE / VOIE RENNES/ANGERS / section de la Planche / route / Gallo-romain
			21173 / 35 055 0022 / CHANTEPIE / VOIE RENNES/ANGERS / section de la Planche à Chantepiète / route / Gallo-romain
			9352 / 35 055 0004 / CHANTEPIE / LA VALLIERE 2 / LA VALLIERE / sanctuaire païen / occupation / Gallo-romain
6	1	2014 : B.30;B.581;B.817;B.818	17295 / 35 055 0019 / CHANTEPIE / LA BASSE PILAIS / LA BASSE PILAIS / exploitation agricole / Age du fer
7	1	2014 : AR.53	18165 / 35 055 0020 / CHANTEPIE / LE VERGER / LE VERGER / enclos funéraire ? / Age du fer
8	1	2014 : B.974	19249 / 35 055 0021 / CHANTEPIE / LA MARPODAIS / LA MARPODAIS / enclos funéraire / Age du fer
9	1	2014 : B.252;B.856;B.857;B.858	5247 / 35 055 0002 / CHANTEPIE / LES CORMIERS / LES CORMIERS / Epoque indéterminée / enclos (système d')



Zones de protection archéologiques demandées pour la commune de CHANTEPIE, le 14/09/2015



LISTE DES ZONES DE PROTECTIONS DEMANDEES AU PLU AU TITRE DE L'ARCHEOLOGIE

Service régional de
l'archéologie

vendredi 18 janvier 2019

CHARTRES-DE-BRETAGNE

N° de Zone	Nature de la zone demandée	Parcelles	Identification de l'EA
1	1	2018 : AD.29;AD.30;AD.80;AD.83;AD.84;AD.87;AD.150 à 152;AK.148;AK.3;AK.6;AK.34;AK.52;AK.529 à 531;AK.587;AK.593;AK.595;AK.635;AK.642;AK.672 à 674;AK.912;AK.913;AK.917;AK.918;AK.925;AK.927	1661 / 35 066 0001 / CHARTRES-DE-BRETAGNE / FOUR PROVOST / FONTENAY / atelier de potier / habitat / Moyen-âge 23351 / 35 066 0016 / CHARTRES-DE-BRETAGNE / LA POTTERY DE FONTAINE / LA POTTERY DE FONTAINE / village / atelier de terre cuite / Moyen-âge - Période récente

1 : zone de saisine du Préfet de Région

2 : demande de zone N au titre de l'archéologie et zone de saisine du Préfet de Région

Page 1 de 2

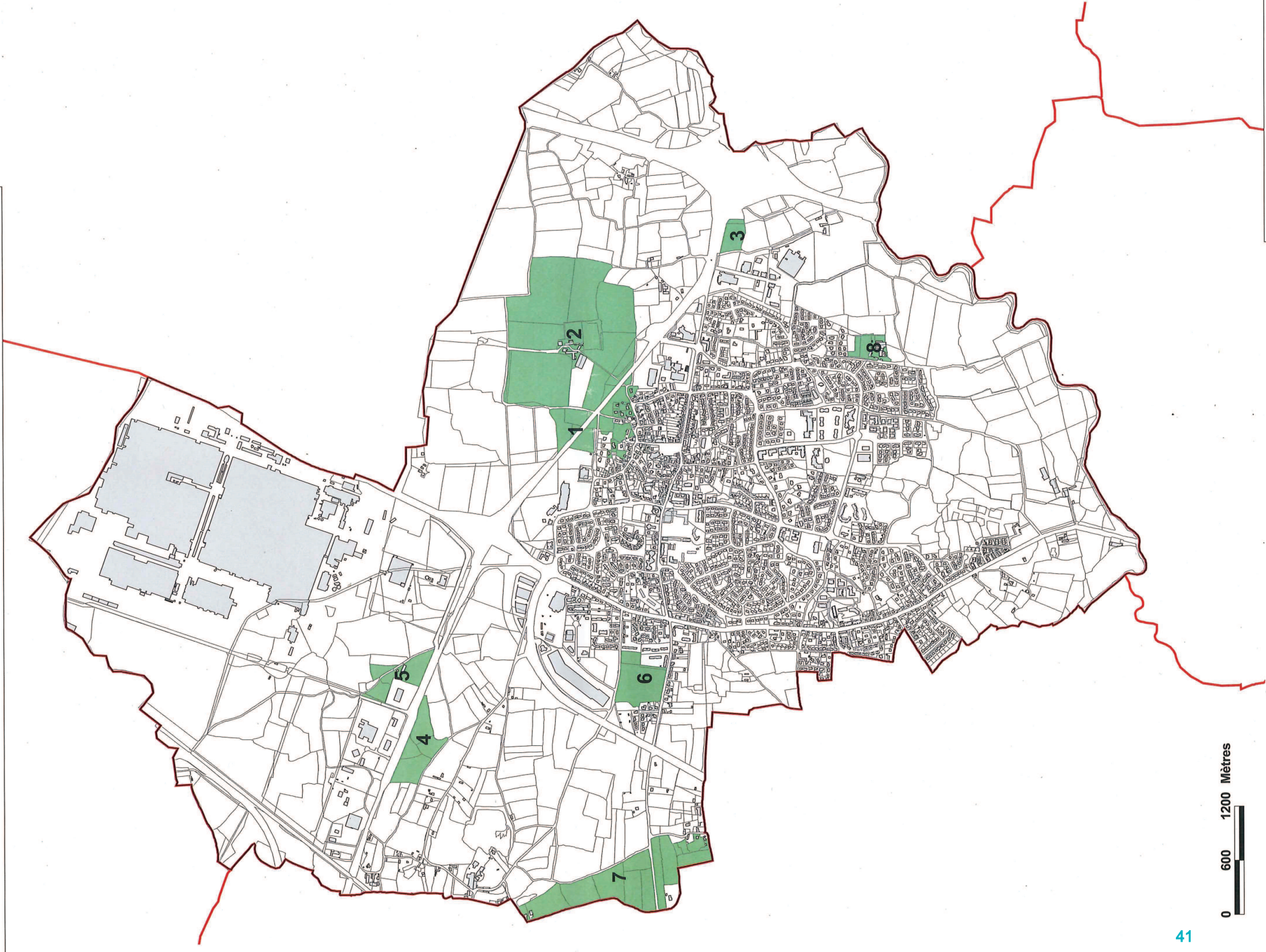
N° de Zone	Nature de la zone demandée	Parcelles	Identification de l'EA
2	1	2018 : AD.19 à 25;AD.27 ;AD.28;AD.33 à 41;AD.46	5107 / 35 066 0006 / CHARTRES-DE-BRETAGNE / CHAPELLE SAINT AUBIN / FONTENAY / chapelle / Moyen-âge
			5269 / 35 066 0002 / CHARTRES-DE-BRETAGNE / FONTENAY / FONTENAY / occupation / Gallo-romain
			9311 / 35 066 0007 / CHARTRES-DE-BRETAGNE / FONTENAY / FONTENAY / motte castrale / manoir / Moyen-âge - Période récente
3	1	2018 : AE.392;AE.393	5270 / 35 066 0003 / CHARTRES-DE-BRETAGNE / LA CONTERIE / LA CONTERIE / occupation / Gallo-romain
4	1	2018 : AC.61;AC.73;AC.74;AC.149	9312 / 35 066 0008 / CHARTRES-DE-BRETAGNE / LES QUENIAUX / LES QUENIAUX / occupation / Gallo-romain
5	1	2018 : AC.34;AC.414;AC.616;AC.617;AC.618	9315 / 35 066 0011 / CHARTRES-DE-BRETAGNE / LA MOTTE / LA MOTTE / motte castrale / Moyen-âge
6	1	2018 : AN.434 à 436	9422 / 35 066 0014 / CHARTRES-DE-BRETAGNE / LES GRANDS FOURS / RUE DE CALLOUET / production de chaux / carrière / Epoque contemporaine
7	1	2018 : AN.170;AN.171;AN.173;AN.174;AN.176;AN.191 à 193;AN.241;AN.245;AN.565 à 567;AN.619;AN.621	21495 / 35 066 0021 / CHARTRES-DE-BRETAGNE / VOIE RENNES/NANTES / Section unique entre le Bas-bois et Le Pavais / route / Gallo-romain - Moyen-âge
8	1	2018 : AH.15;AH.16;AH.20;AH.21;AH.175;AH.458	23353 / 35 066 0019 / CHARTRES-DE-BRETAGNE / LA RETENUE / LA RETENUE / manoir / Moyen-âge - Période récente

1 : zone de saisine du Préfet de Région

2 : demande de zone N au titre de l'archéologie et zone de saisine du Préfet de Région

Chartres-de-Bretagne (35066) - 18/01/2019

Carte des zones de protections demandées





LISTE DES ZONES DE PROTECTIONS DEMANDEES AU PLU AU TITRE DE L'ARCHEOLOGIE

Service régional de
l'archéologie

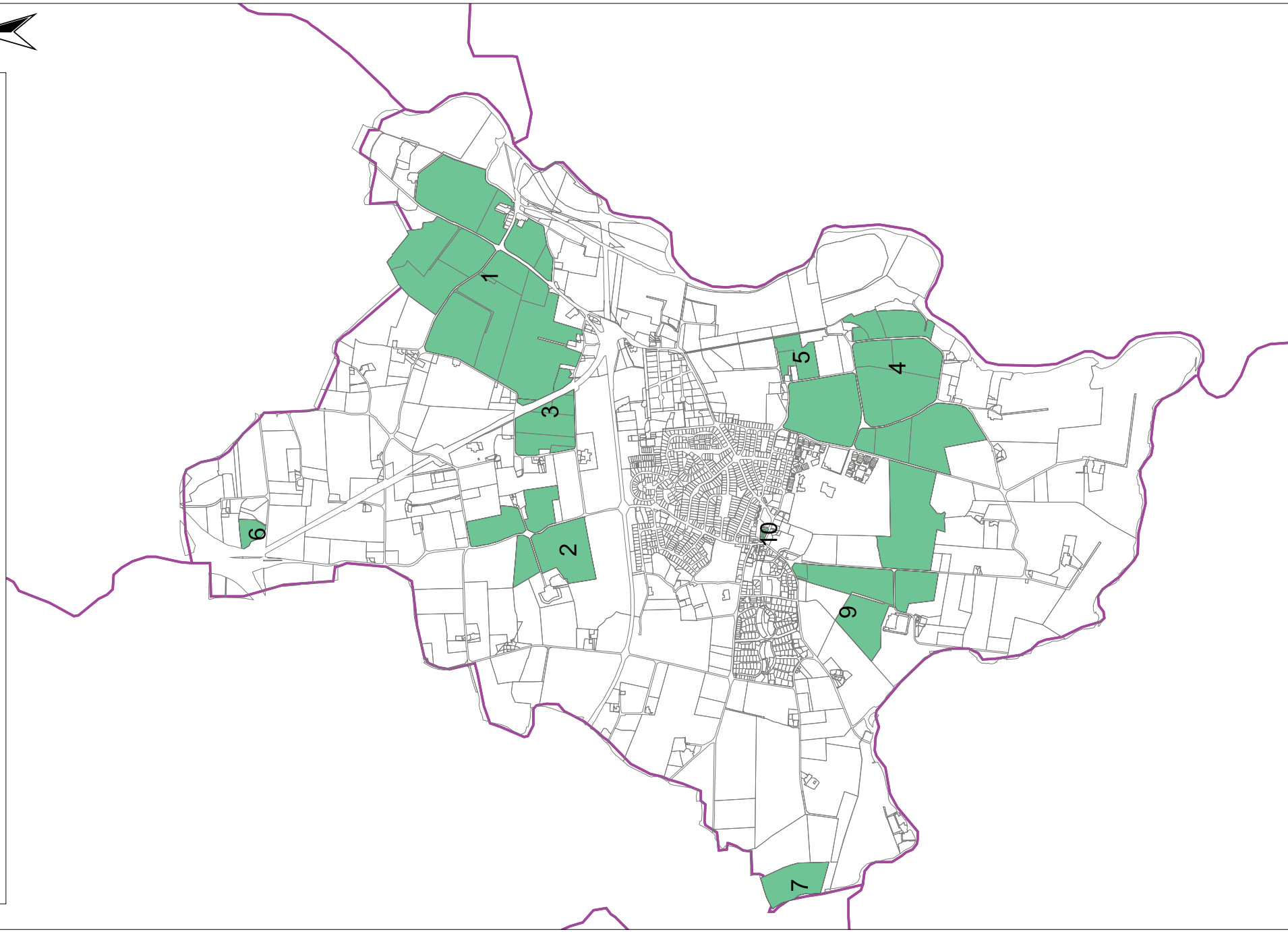
vendredi 25 septembre 2015

CHAVAGNE

N° de Zone	Nature de la zone demandée	Parcelles	Identification de l'EA
1	2	2014 : ZB.1;ZB.116;ZB.53;ZB.60;ZB.71;ZB.72;ZB.74;ZB.75;ZB.76;ZC.142;ZC.143;ZC.226;ZC.31;ZC.32;ZC.88; ZC.90	1531 / 35 076 0001 / CHAVAGNE / BABELOUZE / BABELOUZE / villa / Gallo-romain
2	1	2014 : ZC.144;ZC.86;ZD.110;ZD.95	1532 / 35 076 0002 / CHAVAGNE / MENARD / MENARD / occupation / Gallo-romain
3	1	2014 : ZC.191;ZC.193;ZC.194;ZC.199;ZC.201;ZC.202;ZC.27;ZC.42	1896 / 35 076 0003 / CHAVAGNE / CLOS BOURDE / CLOS BOURDE / occupation / Gallo-romain
			5306 / 35 076 0008 / CHAVAGNE / LES EVIGNES / LES EVIGNES / fanum / Gallo-romain
			9894 / 35 076 0009 / CHAVAGNE / LES EVIGNES / LES EVIGNES / organisation du territoire / Age du fer - Gallo-romain

N° de Zone	Nature de la zone demandée	Parcelles	Identification de l'EA
4	1	2014 : AC.1;AC.7;ZH.155;ZH.43;ZH.44;ZH.6	2008 / 35 076 0004 / CHAVAGNE / LA THEALAIS / LA THEALAIS / occupation / Gallo-romain ?
5	1	2014 : ZH.119;ZH.130	2009 / 35 076 0005 / CHAVAGNE / TURGE / TURGE / occupation / Gallo-romain
6	1	2014 : ZA.218	5304 / 35 076 0006 / CHAVAGNE / LE BAS MEE / LE BAS MEE / occupation / Gallo-romain
7	1	2014 : ZL.22	5305 / 35 076 0007 / CHAVAGNE / LE CHAMPS NEUF / LE CHAMPS NEUF / Epoque indéterminée / enclos (système d')
8	1	2014 : ZE.496	18886 / 35 076 0016 / CHAVAGNE / La Mare Doux / La Mare Doux / occupation / Paléolithique supérieur
9	1	2014 : ZH.3;ZH.45;ZH.46;ZH.8;ZK.14;ZK.150;ZK.173;ZK.36;ZK.6	19265 / 35 076 0017 / CHAVAGNE / LA TOUCHE / LA TOUCHE / occupation / Haut-empire - Haut moyen-âge
			19266 / 35 076 0018 / CHAVAGNE / LA TOUCHE 2 / LA TOUCHE / habitat / Age du bronze
			21785 / 35 076 0019 / CHAVAGNE / LA TOUCHE / LA TOUCHE / exploitation agricole / chemin / Gallo-romain
			21786 / 35 076 0020 / CHAVAGNE / LA TOUCHE / LA TOUCHE / occupation / Néolithique
10	1	2014 : AB.305;AB.306	23345 / 35 076 0010 / CHAVAGNE / EGLISE / LE BOURG / église / Moyen-âge

Zones demandées au PLU de la commune de CHAVAGNE. Le 25/09/2015





LISTE DES ZONES DE PROTECTIONS DEMANDEES AU PLU AU TITRE DE L'ARCHEOLOGIE

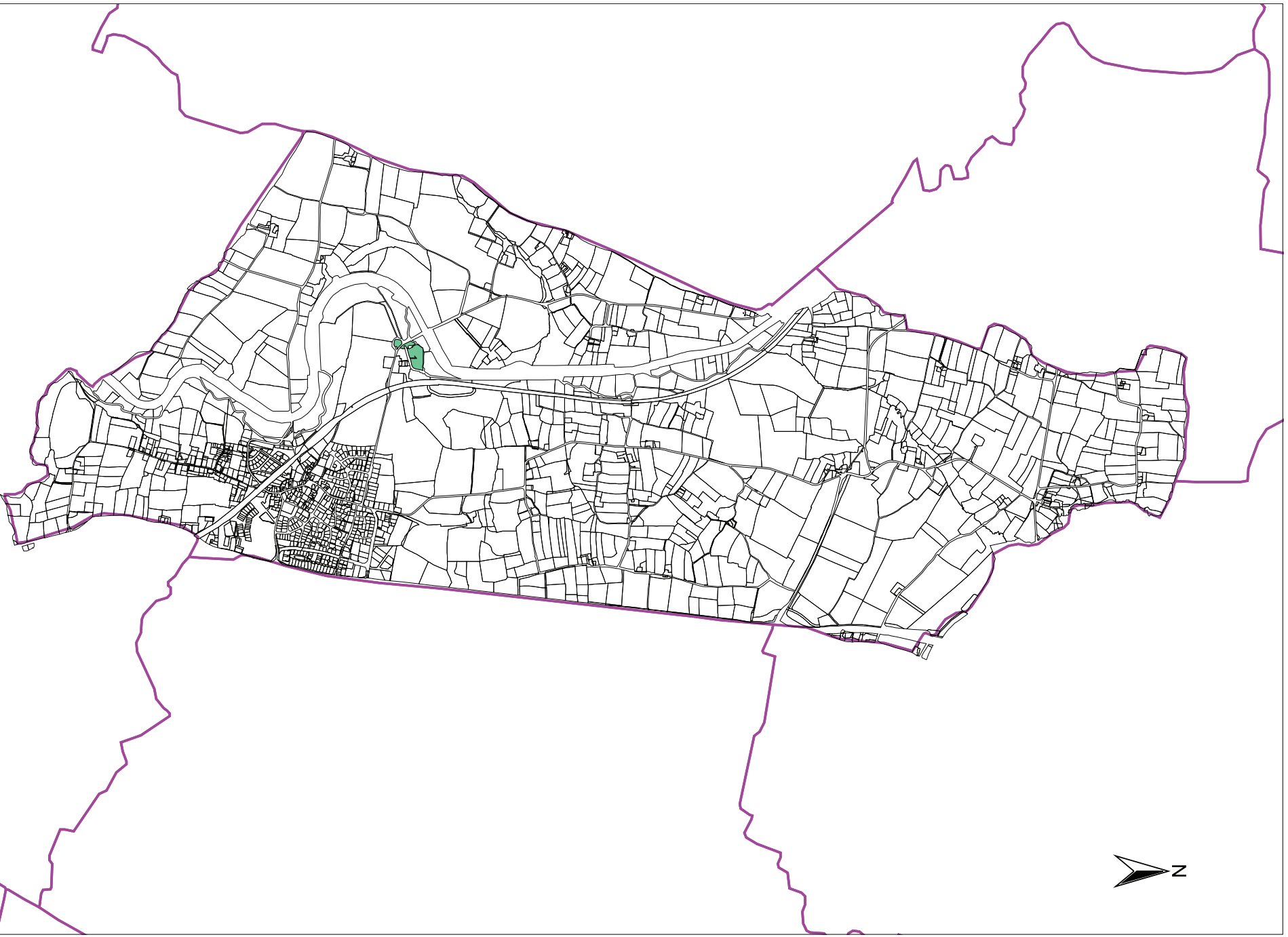
vendredi 19 septembre 2014

Service régional de
l'archéologie

CHEVAIGNE

N° de Zone	Nature de la zone demandée	Parcelles	Identification de l'EA
1	1	2013 : 0A.765-766;0B.151;0B.153	5315 / 35 079 0001 / CHEVAIGNE / / LA MOTTE D'ILLE / motte castrale / Moyen-âge classique

**Zones archéologiques demandées au PLU
de la commune de CHEVAIGNE, le 19/09/2014**





LISTE DES ZONES DE PROTECTIONS DEMANDEES AU PLU AU TITRE DE L'ARCHEOLOGIE

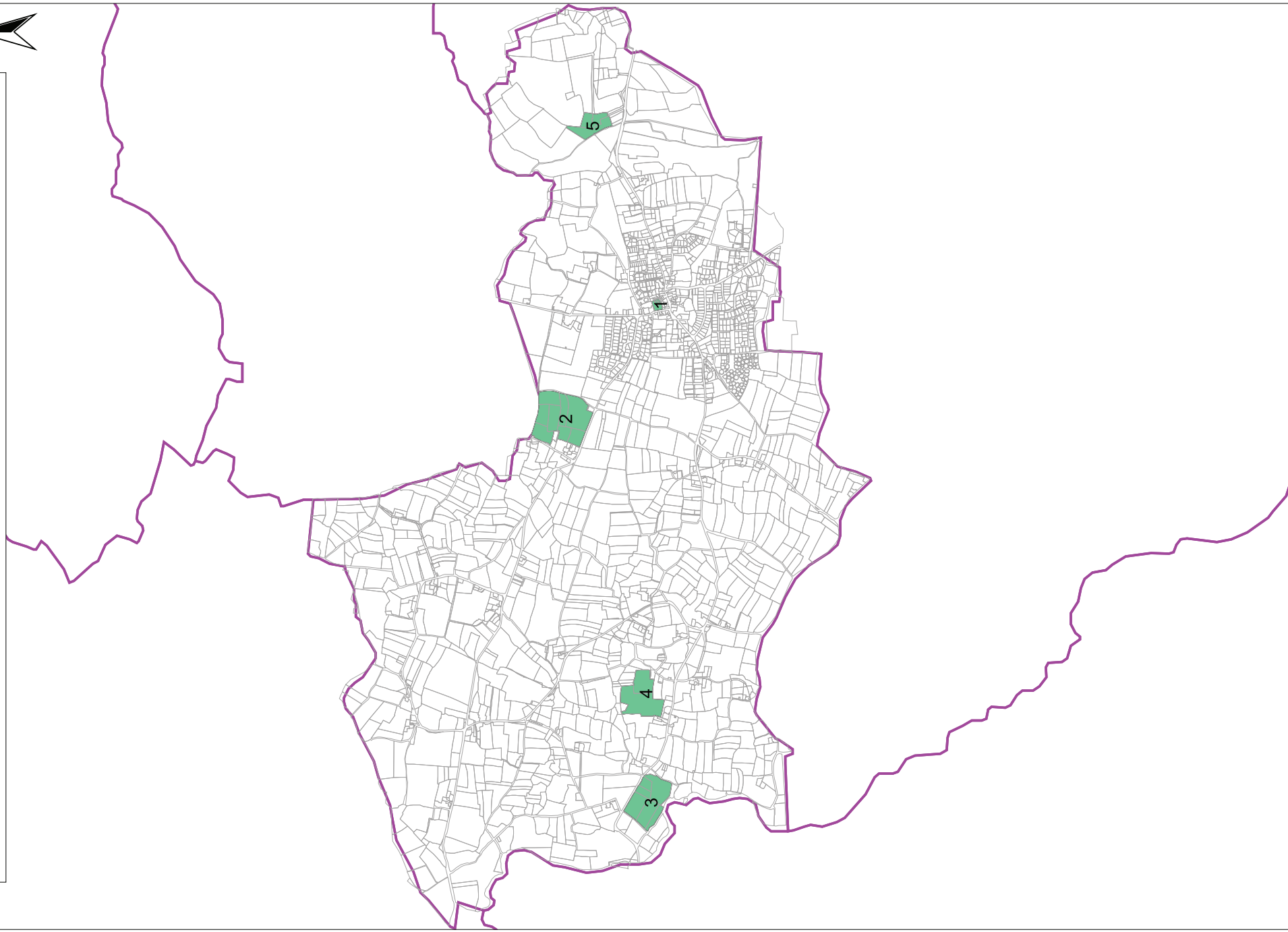
Service régional de
l'archéologie

mardi 22 septembre 2015

CINTRE

N° de Zone	Nature de la zone demandée	Parcelles	Identification de l'EA
1	1	2014 : OB.427; OB.1169	1902 / 35 080 0001 / CINTRE / EGLISE / LE BOURG / occupation / église / Gallo-romain
2	1	2014 : OB.1135;OB.42;OB.54;OB.55;OB.56;OB.57;OB.58;OB.809	1901 / 35 080 0002 / CINTRE / LA BONNEMAIS / LA BONNEMAIS / villa / Gallo-romain
3	1	2014 : OA.246;OA.255;OA.256;OA.257;OA.258;OA.259	5317 / 35 080 0003 / CINTRE / / BRANVAL / Epoque indéterminée / enclos
4	1	2014 : OA.1176;OA.1190	9353 / 35 080 0004 / CINTRE / LA BREHAUDAIS / LA BREHAUDAIS / occupation / Haut moyen-âge
5	1	2014 : OB.287 à 289	2057 / 35 080 0005 / CINTRE / LE PLESSIX / LE PLESSIX / motte castrale / Moyen-âge

Zones demandées au PLU de la commune de CINTRE. Le 22/09/2015





LISTE DES ZONES DE PROTECTIONS DEMANDEES AU PLU AU TITRE DE L'ARCHEOLOGIE

Service régional de
l'archéologie

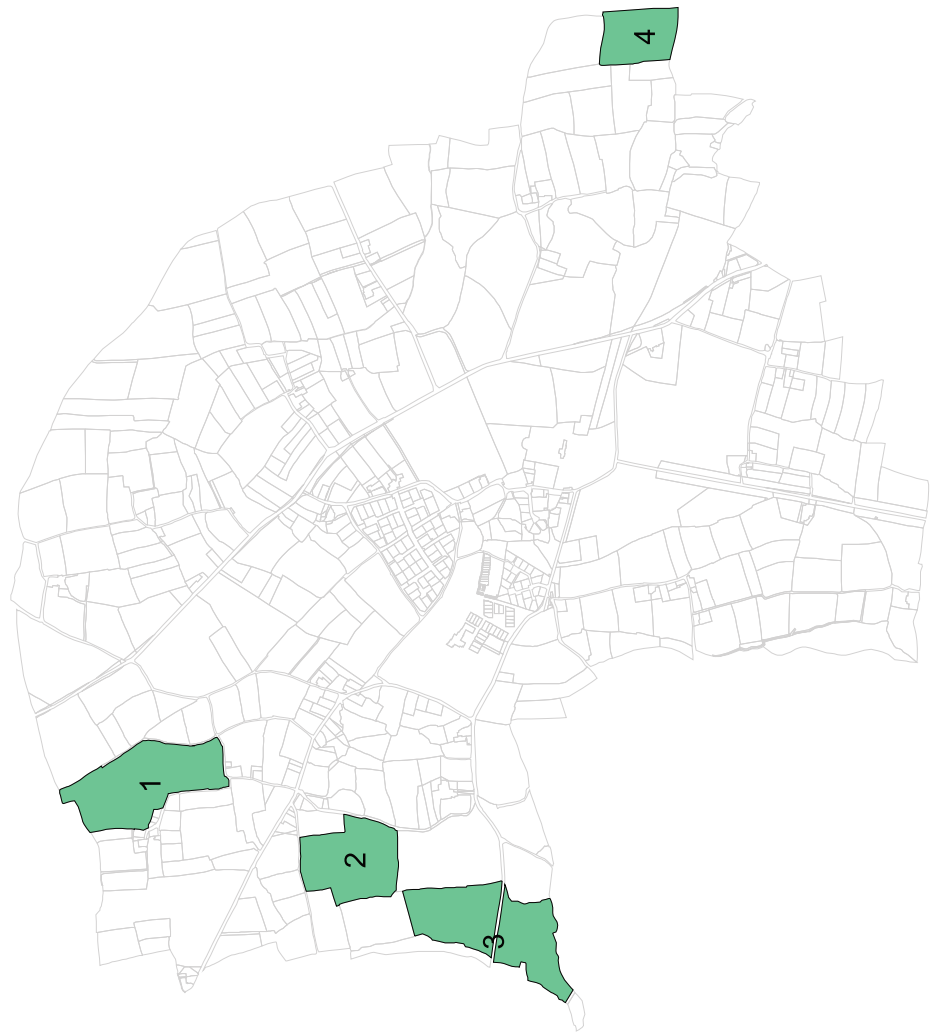
mardi 22 septembre 2015

CLAYES

N° de Zone	Nature de la zone demandée	Parcelles	Identification de l'EA
1	1	2014 : A.10;A.106;A.107;A.108;A.109;A.491;A.761;A.9	5318 / 35 081 0001 / CLAYES / LE CLOS NEUF / LE CLOS NEUF / chemin / Epoque indéterminée
2	1	2014 : A.57;A.61	5319 / 35 081 0002 / CLAYES / HAUT PLESSIX / HAUT PLESSIX / occupation / Gallo-romain ?
3	1	2014 : A.537;A.55	5320 / 35 081 0003 / CLAYES / LE PLESSIX / LE PLESSIX / Epoque indéterminée / enclos
4	1	2014 : A.270	6529 / 35 275 0001 / SAINT-GILLES / TRAMABON / TRAMABON / occupation / Néolithique



Zones demandées au PLU de la commune de CLAYES. Le 22/09/2015





LISTE DES ZONES DE PROTECTIONS DEMANDEES AU PLU AU TITRE DE L'ARCHEOLOGIE

Service régional de
l'archéologie

mercredi 14 octobre 2015

CORPS-NUDS

N° de Zone	Nature de la zone demandée	Parcelles	Identification de l'EA
1	1	2014 : AB.30à35;AB.43-44	5368 / 35 088 0004 / CORPS-NUDS / CHAPELLE DES TROIS MARIES/CHAPELLE SAINT-JULIEN / RUE DES TROIS MARIES / chapelle / cimetière / Moyen-âge - Période récente
2	1	2014 : AB.53 et place de l'église (DP)	23360 / 35 088 0028 / CORPS-NUDS / ANCIENNE EGLISE SAINT-PIERRE / ANCIENNE EGLISE SAINT-PIERRE / église / Moyen-âge - Période récente
3	1	2014 : ZI.36;ZK.1;ZK.2;ZK.4	5371 / 35 088 0008 / CORPS-NUDS / LE PONT AU MENIERS / LE PONT AU MENIERS / occupation / Gallo-romain
4	1	2014 : ZV.26	5083 / 35 088 0010 / CORPS-NUDS / VELOBERT / VELOBERT / exploitation agricole / Second Age du fer - Haut-empire
5	1	2014 : YA.1;ZC.77;ZC.78	5373 / 35 088 0011 / CORPS-NUDS / LAUNAY PEAN / LAUNAY PEAN / exploitation agricole / parcellaire / Age du fer - Gallo-romain

N° de Zone	Nature de la zone demandée	Parcelles	Identification de l'EA
6	1	2014 : YA.65	5374 / 35 088 0012 / CORPS-NUDS / LA CHAPELLE DU CHATENAY / LA CHAPELLE DU CHATENAY / exploitation agricole / Age du fer - Gallo-romain ?
7	1	2014 : ZO.172;ZO.226;ZO.252;ZO.253	5375 / 35 088 0013 / CORPS-NUDS / LA MAISON NEUVE / LA MAISON NEUVE / exploitation agricole / parcellaire / Second Age du fer
8	1	2014 : ZR.9	5376 / 35 088 0014 / CORPS-NUDS / LES VALLEES / LES VALLEES / exploitation agricole / enclos funéraire / Age du bronze - Gallo-romain
9	1	2014 : ZT.2	5377 / 35 088 0015 / CORPS-NUDS / LES BASSES BOISSELIERES / LES BASSES BOISSELIERES / exploitation agricole / Second Age du fer
10	1	2014 : ZM.19; ZM.1166	16019 / 35 088 0050 / CORPS-NUDS / BEL HOTE / BEL HOTE / Epoque indéterminée / enclos
			5378 / 35 088 0016 / CORPS-NUDS / LA BITAUDAIS / LA BITAUDAIS / exploitation agricole / Age du fer
11	1	2014 : ZN.10;ZN.11;ZN.113;ZN.2;ZN.43	5365 / 35 088 0046 / CORPS-NUDS / LA ROUAUDAIS / LA ROUAUDAIS / enclos funéraire / occupation / Age du fer - Gallo-romain
			7062 / 35 088 0017 / CORPS-NUDS / LA LANDE DU FEU / LA LANDE DU FEU / exploitation agricole / enclos funéraire ? / Second Age du fer - Haut-empire
12	1	2014 : YA.31;YA.94;YA.95;YA.96;YA.98	7063 / 35 088 0018 / CORPS-NUDS / LA CROIX DE LA BEUCHERAIS / LA CROIX DE LA BEUCHERAIS / exploitation agricole / Second Age du fer

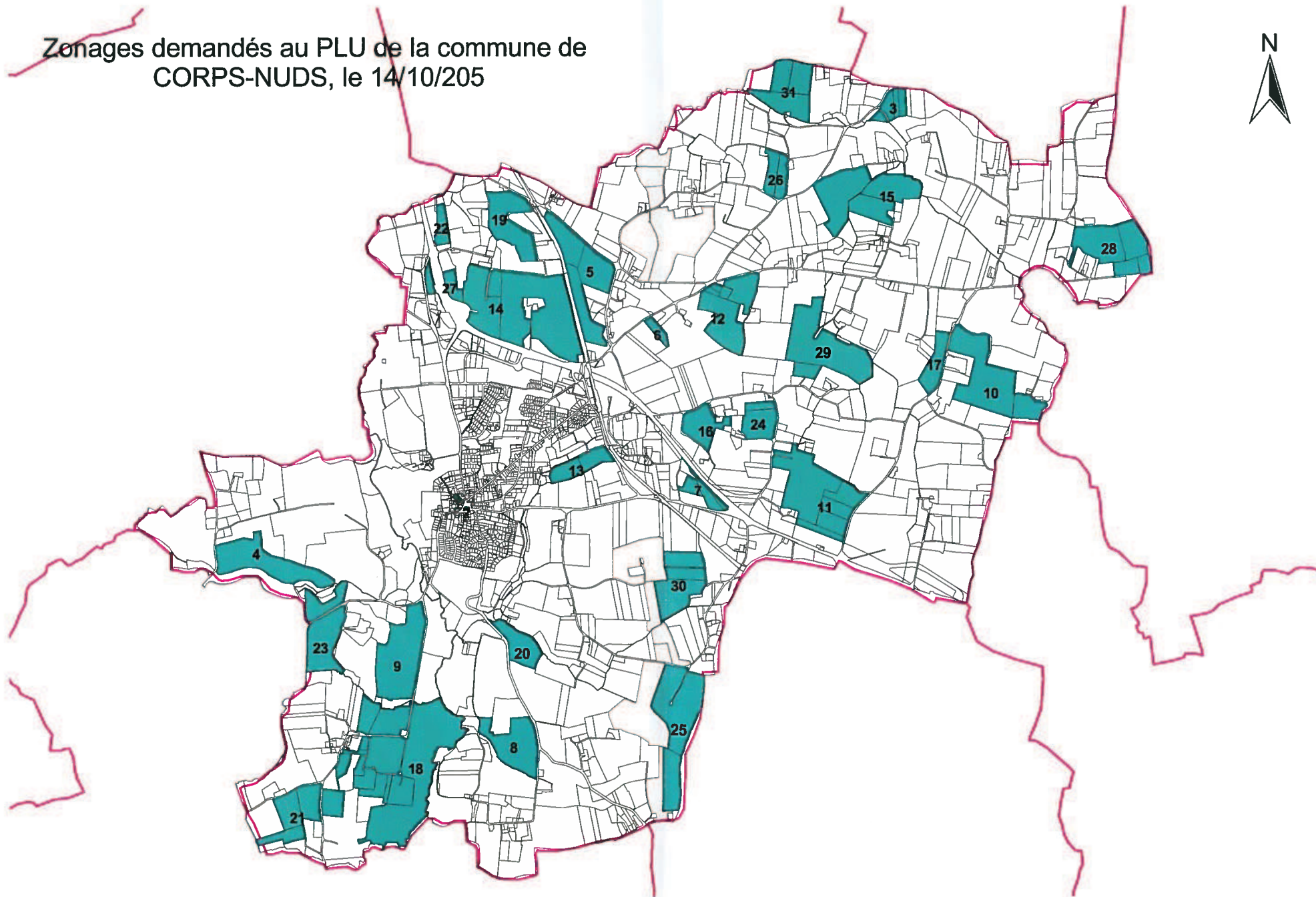
N° de Zone	Nature de la zone demandée	Parcelles	Identification de l'EA
13	1	2014 : ZO.10;ZO.12	7085 / 35 088 0019 / CORPS-NUDS / LA SAUVAGERE / LA SAUVAGERE / exploitation agricole / Epoque indéterminée
14	1	2014 : YB.349;ZY.142;ZY.60	17175 / 35 088 0054 / CORPS-NUDS / RADEUX / RADEUX / exploitation agricole / parcellaire / Age du fer - Gallo-romain
			7064 / 35 088 0020 / CORPS-NUDS / VEZIN/RADEUX / VEZIN/RADEUX / exploitation agricole ? / parcellaire / Gallo-romain ?
15	1	2014 : ZH.2; ZH.5;ZH.97	7400 / 35 088 0022 / CORPS-NUDS / LE DOUET GUILLARD / LE DOUET GUILLARD / enclos funéraire / Epoque indéterminée ?
			8094 / 35 088 0027 / CORPS-NUDS / L'ERABLE / L'ERABLE / exploitation agricole / Epoque indéterminée
16	1	2014 : YA.43	7399 / 35 088 0023 / CORPS-NUDS / LE BOIS HUE / LE BOIS HUE / enclos funéraire / Age du bronze - Age du fer ?
17	1	2014 : ZE.74	8093 / 35 088 0026 / CORPS-NUDS / LA METAIRIE NEUVE / LA METAIRIE NEUVE / occupation / Néolithique

N° de Zone	Nature de la zone demandée	Parcelles	Identification de l'EA
18	1	2014 : ZS.28-29;ZS.31;ZS.33;ZS.51-52;ZS.58a60;ZT.29-30	8098 / 35 088 0031 / CORPS-NUDS / LE CHATELLIER et Ferme du Vieux Châtellier / LE CHATELLIER / château fort / ferme / Moyen-âge - Période récente
			8616 / 35 088 0037 / CORPS-NUDS / LA HAUTE POMMERAIS / LA HAUTE POMMERAIS / enclos funéraire / Age du bronze - Age du fer
			8617 / 35 088 0036 / CORPS-NUDS / LA BASSE POMMERAIS / LA BASSE POMMERAIS / parcellaire / habitat ? / Epoque indéterminée
19	1	2014 : ZY.55	8627 / 35 088 0033 / CORPS-NUDS / LA CHALONGE / LA CHALONGE / exploitation agricole / Epoque indéterminée
20	1	2014 : ZP.106;ZP.107	8620 / 35 088 0034 / CORPS-NUDS / MONTAIGU / MONTAIGU / exploitation agricole / parcellaire / Second Age du fer
21	1	2014 : ZS.41;ZS.43;ZS.44;ZS.8	8619 / 35 088 0035 / CORPS-NUDS / LA POMMERAIS / LA POMMERAIS / exploitation agricole / Age du bronze - Age du fer ?
			9087 / 35 088 0042 / CORPS-NUDS / LES BALLUAUX / LES BALLUAUX / exploitation agricole / Epoque indéterminée
22	1	2014 : ZY.136	8614 / 35 088 0038 / CORPS-NUDS / LE PETIT CHAMBIERE / LE PETIT CHAMBIERE / exploitation agricole / production métallurgique / Second Age du fer

N° de Zone	Nature de la zone demandée	Parcelles	Identification de l'EA
23	1	2015 : ZT.47;ZV.37	9084 / 35 088 0039 / CORPS-NUDS / LES BOISSELIERES / LES BOISSELIERES / exploitation agricole / chemin / Age du fer
			9085 / 35 088 0040 / CORPS-NUDS / LE MOULIN DE VENON / LE MOULIN DE VENON / exploitation agricole / chemin / Age du fer
24	1	2014 : YA.110;YA.38	9086 / 35 088 0041 / CORPS-NUDS / LE CHATENAY DES BOIS / LE CHATENAY DES BOIS / exploitation agricole / Epoque indéterminée
25	1	2014 : ZR.83; ZP.50	10892 / 35 088 0043 / CORPS-NUDS / LE HAUT BEAUCHENE / LE HAUT BEAUCHENE / exploitation agricole / Age du fer
			16737 / 35 088 0053 / CORPS-NUDS / LE HAUT CHAVIGNE / LE HAUT CHAVIGNE / Epoque indéterminée / enclos, enclos (système d')
26	1	2014 : ZI.49;ZI.93	5366 / 35 088 0047 / CORPS-NUDS / LES CHAFFEAUX / LES CHAFFEAUX / occupation / Gallo-romain
27	1	2014 : ZY.162;ZY.66	14554 / 35 088 0048 / CORPS-NUDS / GRAIBUSSON / GRAIBUSSON / exploitation agricole / Age du fer - Gallo-romain
			5086 / 35 088 0007 / CORPS-NUDS / GRAIBUSSON / GRAIBUSSON / occupation / Age du bronze moyen - Age du bronze final
28	1	2014 : ZL.9;ZL.10;ZL.12;ZL.13	16020 / 35 088 0051 / CORPS-NUDS / ETRELLES / ETRELLES / exploitation agricole / Second Age du fer

N° de Zone	Nature de la zone demandée	Parcelles	Identification de l'EA
29	1	2014 : ZE.34; ZE.65	16070 / 35 088 0052 / CORPS-NUDS / TEGRE / TEGRE / exploitation agricole / Age du fer
30	1	2014 : ZO.112à115	17296 / 35 088 0055 / CORPS-NUDS / LA HAISNIERE / LA HAISNIERE / exploitation agricole / parcellaire / Age du fer - Gallo-romain
31	1	2014 :ZI.17; ZI.21; ZI.69	20874 / 35 088 0057 / CORPS-NUDS / LE GRAND BEAUVAIS / LE GRAND BEAUVAIS / exploitation agricole / chemin / Age du fer

Zonages demandés au PLU de la commune de
CORPS-NUDS, le 14/10/2015





LISTE DES ZONES DE PROTECTIONS DEMANDEES AU PLU AU TITRE DE L'ARCHEOLOGIE

Service régional de
l'archéologie

lundi 21 janvier 2019

GEVEZE

N° de Zone	Nature de la zone demandée	Parcelles	Identification de l'EA
1	1	2018 : E.259;E.260;E.262 à 264;E.281 à 283;E.327 à 330;E.335;E.339 à 348;E.350;E.351;E.676;E.677;E.760;E.762;E.771	14592 / 35 120 0042 / GEVEZE / LA CHAMPIONNIERE / LA CHAMPIONNIERE / motte castrale ? / Epoque indéterminée
			5537 / 35 120 0001 / GEVEZE / LA CHAMPIONNIERE / LA CHAMPIONNIERE / occupation / Néolithique ancien - Age du bronze ancien ?
2	1	2018 : F.85	1895 / 35 120 0005 / GEVEZE / LAUNAY-MALLIER / LAUNAY-MALLIER / occupation / Gallo-romain

N° de Zone	Nature de la zone demandée	Parcelles	Identification de l'EA
3	1	2018 : C.450;C.451;C.452;C.455;C.457;C.711;D.150;D.506	5539 / 35 120 0006 / GEVEZE / LA THEBAUDAIS / LA THEBAUDAIS / occupation / Gallo-romain
4	1	2018 : D.269;D.384	5540 / 35 120 0007 / GEVEZE / LE CLOS BRULE / LE CLOS BRULE / occupation / Gallo-romain
5	1	2018 : B.44;B.47;B.48;B.68;B.74;B.75;B.79;B.82;B.83;B.969	5541 / 35 120 0008 / GEVEZE / LE CAS ROUGE / LE CAS ROUGE / occupation / Gallo-romain ?
6	1	2018 : B.8	14596 / 35 120 0009 / GEVEZE / LA BRIANDAIS / LA BRIANDAIS / occupation / Gallo-romain
7	1	2018 : A.27	5543 / 35 120 0010 / GEVEZE / LES AUBIERS / LES AUBIERS / occupation / Epoque moderne
8	1	2018 : AK.171	5544 / 35 120 0011 / GEVEZE / LAUNAY GEFFROY / LAUNAY GEFFROY / motte castrale / Moyen-âge classique
9	1	2018 : F.826;F.828	5545 / 35 120 0012 / GEVEZE / LES JARZEAUX / LES JARZEAUX / occupation / Epoque moderne

N° de Zone	Nature de la zone demandée	Parcelles	Identification de l'EA
10	1	2018 : E.1037;E.475	5546 / 35 120 0013 / GEVEZE / LA TOUCHE FRICAULT / CHAMP DE LA FONTAINE / occupation / Gallo-romain
11	1	2018 : D.210 à 214	5547 / 35 120 0014 / GEVEZE / LES MARBRUEX / LES GAUDAIS / occupation / Gallo-romain
12	1	2018 : A.232	5548 / 35 120 0015 / GEVEZE / LA VIEILLE VILLE / LE CHAMP BRETON / occupation / Gallo-romain
13	1	2018 : B.203;B.207;B.208	5549 / 35 120 0016 / GEVEZE / VILLEE / VILLEE / occupation / Gallo-romain
14	2	2018 : D.200;D.203;D.482;D.485	23343 / 35 120 0017 / GEVEZE / CHAMPAGNE / CHAMPAGNE / motte castrale / Moyen-âge
15	1	2018 : E.534;E.536 à 540;E.542 à 544;E.552 à 558;E.1048;E.1052;E.1057 à 1060;E.1062	5555 / 35 120 0021 / GEVEZE / CHATEAU de BEAUVAIS / BEAUVAIS / château non fortifié / Néolithique
16	1	2018 : B.395;B.404;B.405	5556 / 35 120 0022 / GEVEZE / LA FONTAINE / LA FONTAINE / occupation / Gallo-romain

1 : zone de saisine du Préfet de Région

2 : demande de zone N au titre de l'archéologie et zone de saisine du Préfet de Région

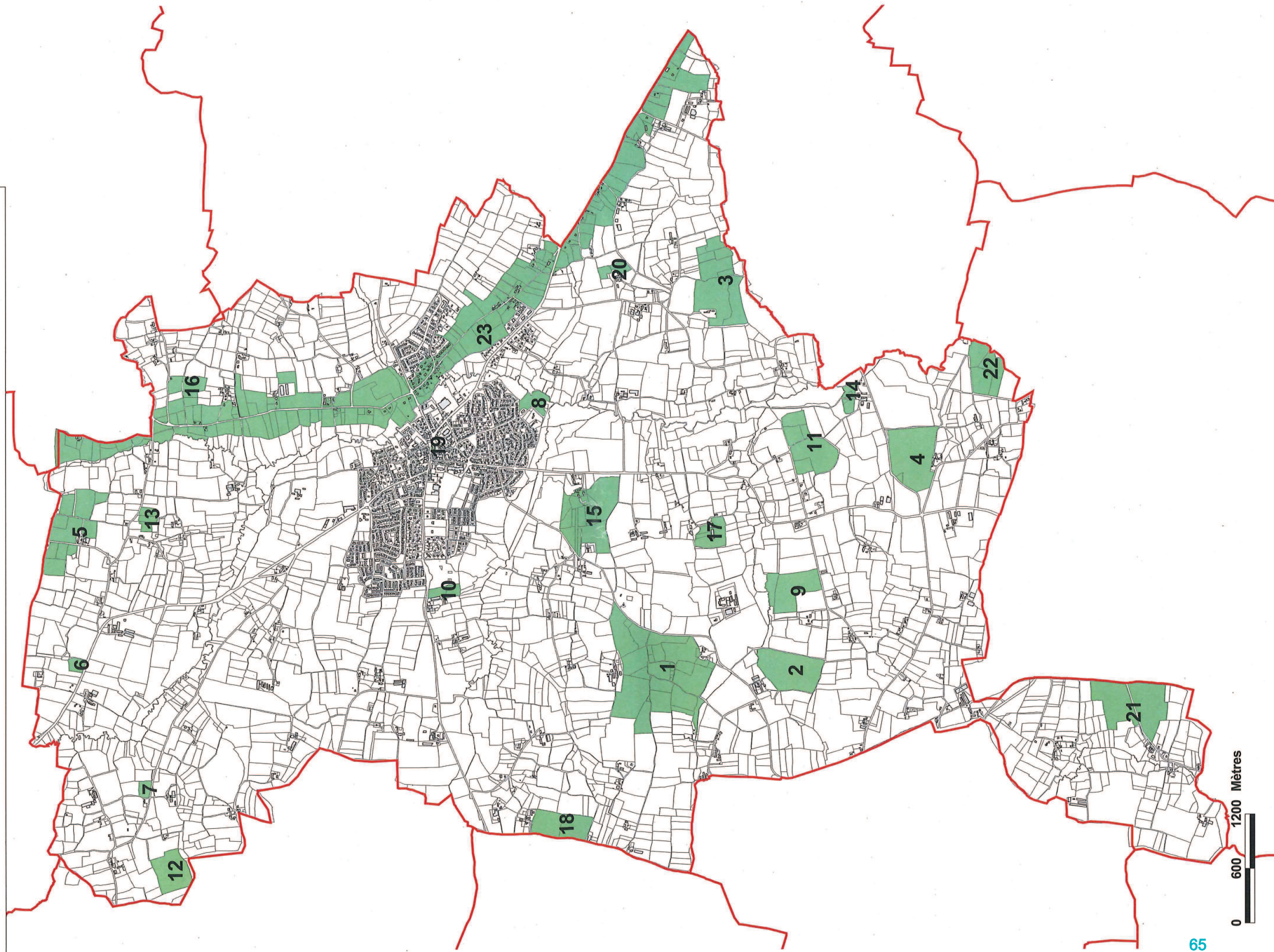
N° de Zone	Nature de la zone demandée	Parcelles	Identification de l'EA
17	1	2018 : F.237;F.238;F.241	5557 / 35 120 0023 / GEVEZE / HAUT PAINLUC / HAUT PAINLUC / occupation / Gallo-romain
18	1	2018 : E.56; E.1088	5096 / 35 120 0024 / GEVEZE / LE HAUT SEVIGNE / LE HAUT SEVIGNE / enceinte / Age du bronze final
19	1	2018 : AI.80	12740 / 35 120 0040 / GEVEZE / LE BOURG / EGLISE / église / Moyen-âge classique
20	1	2018 : C.517;C.520	1603 / 35 120 0043 / GEVEZE / MOTTE MARCILLE / MOTTE MARCILLE / motte castrale / Moyen-âge classique
21	1	2018 : F.460;F.487	1538 / 35 120 0044 / GEVEZE / LE BAS LIMEUL / LE BAS LIMEUL / occupation / Haut-empire
22	1	2018 : D.306;D.318;D.319	19420 / 35 120 0051 / GEVEZE / LE MOULIN TIXUE / LE MOULIN TIXUE / Epoque indéterminée / enclos
23	1	2018 : AC.1 à 3;AC.45;AD.1 à 4;AD.152;AD.153;AD.164;AD.165;AD.176 à 190;AD.192 à 203; AD.209;AE.52 à 60;AE.62;AE.64 à 80;AE.83;AE.84;AE.87;AE.118 à 121;AH.19 à 23;AH.33 à 37; AH.39 à AH.48;AH.50;AI.131 à 138;AI.141 à 152; AI.281; AI.282;AO.145 à 148;AO.151;AO.152;AO.154 à 156;AO.352 à 356;B.118;B.121 à 124;B.128;B.130 à 133;B.149;B.150;B.152 à 154;B.308 à 311;B.388;B.389;B.391;B.393;B.394;B.408 à 412;B.454 à 456;B.459 à 462;B.470 à 473;B.489 à 493;B.608 à 614;B.633 a6 36;B.638;B.686;B.687;B.745;B.748;B.749;B.759;B.760;B.844;B.845;B.868;B.869;B.896;B.901;B.946;B.947; B.1025;B.1026;B.1033;B.1034;B.1172 à 1175;C.1302;C.214;C.216;C.217;C.219;C.334;C.340 à 345;C.348;C.349;C.351 à 354;C.377 à 380;C.382 à 385;C.402 à 404;C.525;C.549;C.619 à 621;C.681;C.683;C.684;C.687;C.688;C.692;C.704 à 706;C.707;C.788;C.818;C.819;C.823	1892 / 35 120 0004 / GEVEZE / VOIE RENNES/CORSEUL / section de Maunon / route / Gallo-romain - Période récente
			21520 / 35 120 0052 / GEVEZE / VOIE RENNES/CORSEUL / section de Maunon à La Cornillère / route / Gallo-romain - Moyen-âge

1 : zone de saisine du Préfet de Région

2 : demande de zone N au titre de l'archéologie et zone de saisine du Préfet de Région

Gévezé (35120) - 21/01/2019

Carte des zones de protections demandées





LISTE DES ZONES DE PROTECTIONS DEMANDEES AU PLU AU TITRE DE L'ARCHEOLOGIE

Service régional de
l'archéologie

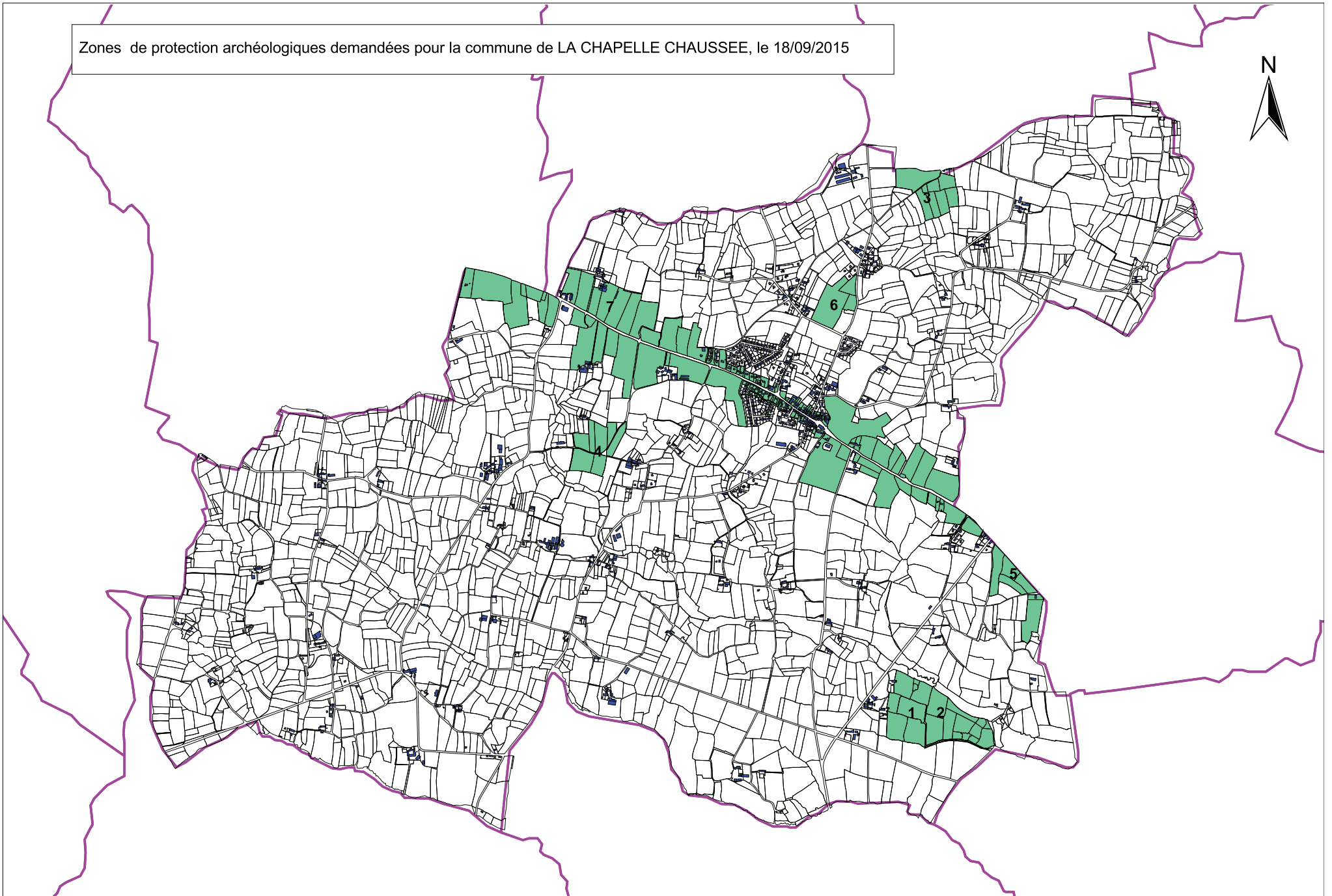
vendredi 18 septembre 2015

LA CHAPELLE-CHAUSSEE

N° de Zone	Nature de la zone demandée	Parcelles	Identification de l'EA
1	2	2010 : B.2.327	1651 / 35 058 0001 / LA CHAPELLE-CHAUSSEE / CLOS DE LA BUTTE / LE CHAMP PAUGI OU POUGIS / motte castrale / production métallurgique / Moyen-âge classique
2	1	2014 : B.287-289;B.291;B.309à313;B.315-316;B.326;B.328;B.770à772;B.779à781	1651 / 35 058 0001 / LA CHAPELLE-CHAUSSEE / CLOS DE LA BUTTE / LE CHAMP PAUGI OU POUGIS / motte castrale / production métallurgique / Moyen-âge classique
			5254 / 35 058 0002 / LA CHAPELLE-CHAUSSEE / LE GRAND QUARTIER / LA PLESSE / occupation / Gallo-romain ?
3	1	2014 : A.47;A.48;A.49;A.50;A.58;A.59;A.949	5255 / 35 058 0003 / LA CHAPELLE-CHAUSSEE / LAUNAY-THOUIN / LAUNAY-THOUIN / occupation / Gallo-romain

N° de Zone	Nature de la zone demandée	Parcelles	Identification de l'EA
4	1	B.903;C.60;C.61;C.85;C.86;C.95;C.96	5256 / 35 058 0004 / LA CHAPELLE-CHAUSSEE / LA TEBLAIS / LA TEBLAIS / occupation / Gallo-romain
5	1	2014 : B.250;B.251;B.252;B.253	5257 / 35 058 0005 / LA CHAPELLE-CHAUSSEE / LA CROISADE / LA CROISADE / habitat ? / borne miliaire ? / Gallo-romain
6	1	2014 : A.516;A.517;A.971	5258 / 35 058 0006 / LA CHAPELLE-CHAUSSEE / CHANTELOUP / CHANTELOUP / exploitation agricole / Age du fer - Gallo-romain
7	1	2014 : A.1010à1014;A.1024-1025;A.1061;A.1097;A.1137à1139;A.1169;A.1196;A.1216;A.1252;A.1256à1258;A.1261;A.1299;A.1307-1308;A.1325-1326;A.1368;A.571-572;A.574-575;A.577-578;A.587à591;A.598;A.603;A.612;A.614;A.633à638;A.677;A.708à710;A.722-723;A.728à732;A.745;A.754;A.764;A.772;A.797-798;A.800;A.841;A.915;A.934-935;A.943-944;A.946;B.1;B.10;B.100;B.102;B.1127;B.1153à1155;B.1160;B.1163-1164;B.1173;B.1176;B.1181à1183;B.1185à1187;B.1192;B.1194;B.1208-1209;B.1210;B.18;B.2;B.26à29;B.265-266;B.40;B.43à46;B.725;B.732;B.74;B.77à79;B.825-826;B.85;B.859-860;B.863;B.88-89;B.880;B.892-893;B.91;B.910;B.96-97;B.972;B.974;B.976;B.98-99;C.1-2;C.10à12;C.1000;C.1001;C.25à27;C.29 à31;C.990	21552 / 35 058 0009 / LA CHAPELLE-CHAUSSEE / VOIE RENNES/CORSEUL / Section unique de la Croisade au Grand Chemin / route / Gallo-romain - Période récente
			7864 / 35 058 0007 / LA CHAPELLE-CHAUSSEE / LAUNAY QUENOUILLERE / LAUNAY QUENOUILLERE / exploitation agricole ? / Gallo-romain

Zones de protection archéologiques demandées pour la commune de LA CHAPELLE CHAUSSEE, le 18/09/2015





LISTE DES ZONES DE PROTECTIONS DEMANDEES AU PLU AU TITRE DE L'ARCHEOLOGIE

lundi 21 janvier 2019

Service régional de
l'archéologie

LA CHAPELLE-DES-FOUGERETZ

N° de Zone	Nature de la zone demandée	Parcelles	Identification de l'EA
1	1	2018 : AS.18 à 20;AS.46;AS.54 à 57	1770 / 35 059 0001 / LA CHAPELLE-DES-FOUGERETZ / LE HAUT-PLESSIS / LE HAUT-PLESSIS / occupation / Gallo-romain
			5262 / 35 059 0009 / LA CHAPELLE-DES-FOUGERETZ / LE BAS PLESSIS / LE BAS PLESSIS / occupation / Gallo-romain
			5264 / 35 059 0011 / LA CHAPELLE-DES-FOUGERETZ / LE BAS PLESSIX II / LE BAS PLESSIX II / motte castrale / manoir / Moyen-âge - Période récente
2	1	2018 : AB.156;AB.157;AB.76;AB.84;AC.95 à 99	1935 / 35 059 0002 / LA CHAPELLE-DES-FOUGERETZ / LA RIVIERE / LA RIVIERE / occupation / Gallo-romain
3	1	2018 : AR.35 à 40;AR.46;AR.53;AR.55 à 60	1934 / 35 059 0003 / LA CHAPELLE-DES-FOUGERETZ / LES APPLAIS / LES APPLAIS / occupation / Gallo-romain

1 : zone de saisine du Préfet de Région

2 : demande de zone N au titre de l'archéologie et zone de saisine du Préfet de Région

Page 1 de 2

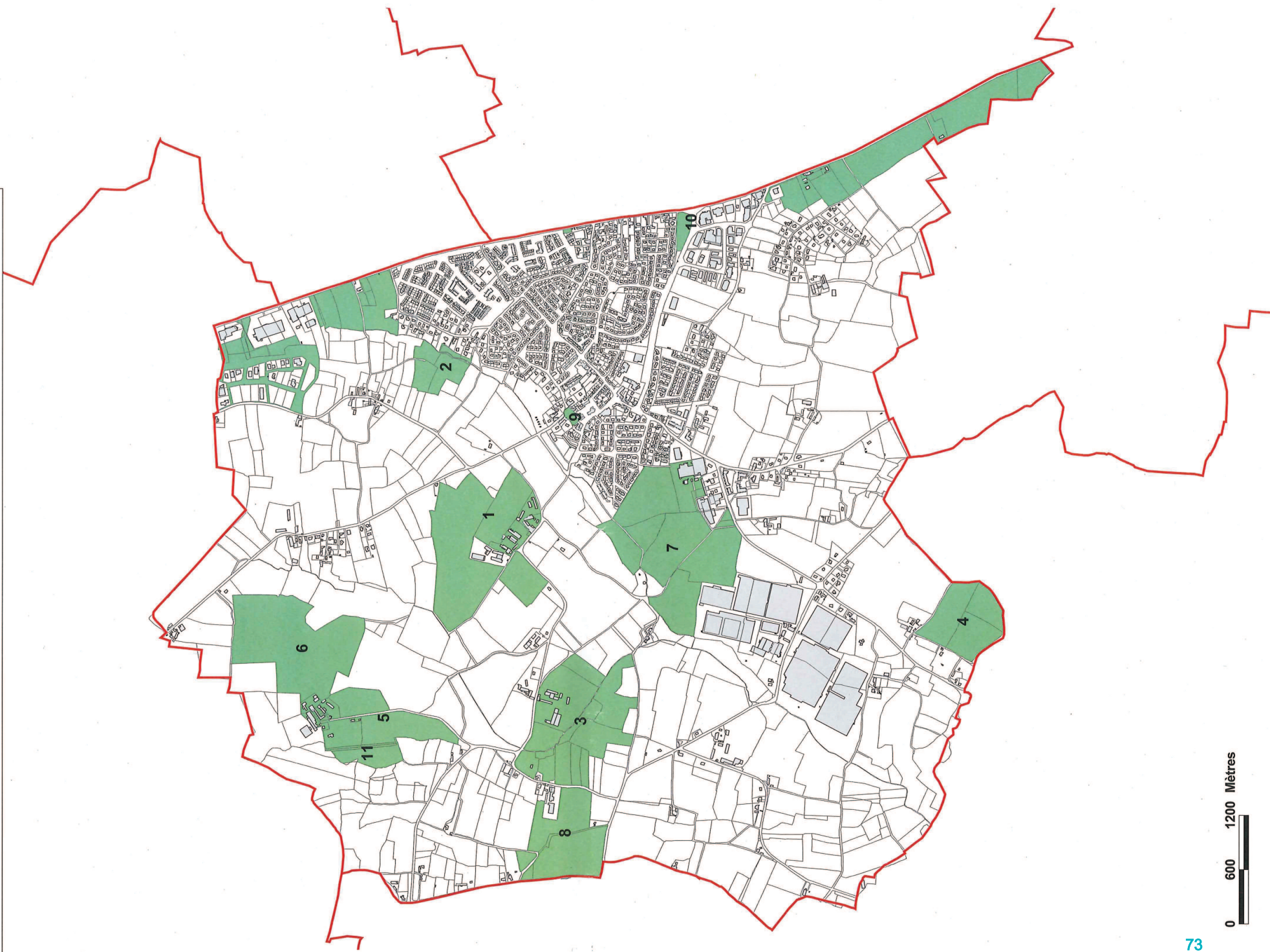
N° de Zone	Nature de la zone demandée	Parcelles	Identification de l'EA
4	1	2018 : AP.78;AP.79;AP.80	5259 / 35 059 0004 / LA CHAPELLE-DES-FOUGERETZ / LA BOUTELAIS / LA BOUTELAIS / occupation / Gallo-romain
5	1	2018 : AA.49;AA.57 à 60;AA.88;AA.90;AA.92 à 97	5260 / 35 059 0005 / LA CHAPELLE-DES-FOUGERETZ / SEVEGRAND / SEVEGRAND / manoir / motte castrale ? / Moyen-âge - Période récente
6	1	2018 : AA.91	2021 / 35 059 0006 / LA CHAPELLE-DES-FOUGERETZ / CAMP ROMAIN OU LE GRAND JARDIN / NANTILIERE / enceinte / Epoque indéterminée ?
7	1	2018 : AH.112;AH.114 ;AH.115;AH.153 à 155;AH.157;AO.13;AO.14;AO.16-17;AS.39	2020 / 35 059 0007 / LA CHAPELLE-DES-FOUGERETZ / LES TERTRES / LES TERTRES / atelier de potier / fanum / Gallo-romain
8	1	2018 : AR.80;AR.81;AR.83;AR.84;AR.175	5261 / 35 059 0008 / LA CHAPELLE-DES-FOUGERETZ / LES TOMBES / MONTAIGU / villa / Gallo-romain
9	1	2018 : domaine public	9883 / 35 059 0012 / LA CHAPELLE-DES-FOUGERETZ / Entre les rues Kalchreuth, du Matelon et de la Métairie / ANCIENNE EGLISE / église / cimetière / Bas moyen-âge - Epoque moderne
10	1	2018 : AB.17;AB.34;AB.44 à 46;AB.63;AB.66;AB.67; AB.137 à 141;AB.144;AB.146 à 148;AB.150 à 154;AB.166 à 172;AB.202;AC.231 à 234;AD.236;AK.103;AL.19;AL.21;AL.69;AL.70;AL.74 à 77;AL.92;AL.94;AL.96;AN.36 à 39	21547 / 35 059 0029 / LA CHAPELLE-DES-FOUGERETZ / VOIE RENNES/CORSEUL / Section unique de Keravel à Beaucé / route / Age du fer - Période récente
			5263 / 35 059 0010 / LA CHAPELLE-DES-FOUGERETZ / LA HAUTIERE / LA HAUTIERE / exploitation agricole / Gallo-romain
11	2	2018 : AA.50 à 52;AA.54;AA55	14574 / 35 059 0028 / LA CHAPELLE-DES-FOUGERETZ / SEVEGRAND / SEVEGRAND / parcellaire / Epoque moderne ?

1 : zone de saisine du Préfet de Région

2 : demande de zone N au titre de l'archéologie et zone de saisine du Préfet de Région

La Chapelle-des-Fougeretz (35059) - 21/01/2019

Carte des zones de protections demandées



0 600 1200 Mètres



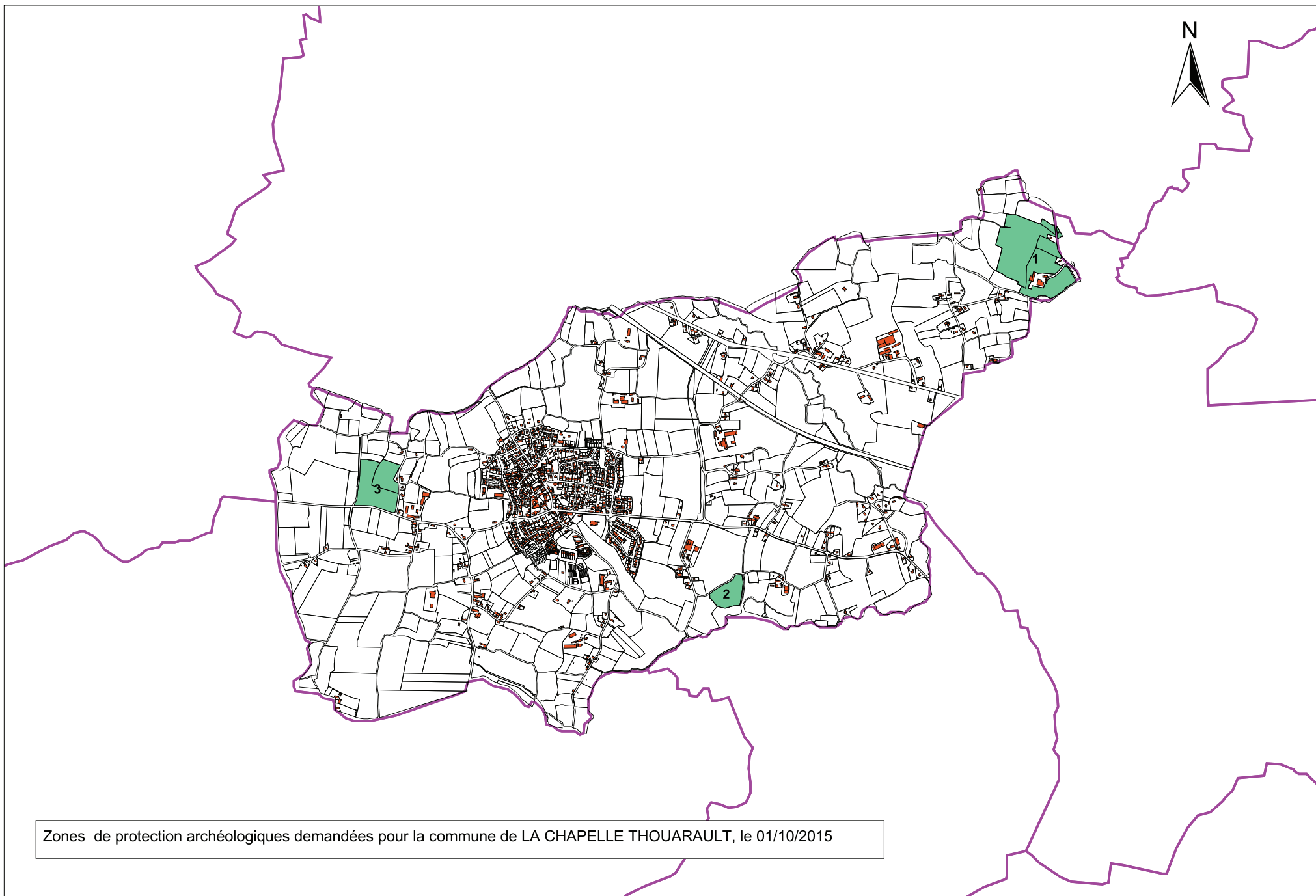
LISTE DES ZONES DE PROTECTIONS DEMANDEES AU PLU AU TITRE DE L'ARCHEOLOGIE

Service régional de
l'archéologie

jeudi 01 octobre 2015

LA CHAPELLE-THOUARULT

N° de Zone	Nature de la zone demandée	Parcelles	Identification de l'EA
1	1	2014 : ZD.11à13;ZD.15;ZD.85-86	5267 / 35 065 0001 / LA CHAPELLE-THOUARULT / LE CLOS DES MURAILLES / LE VAL / occupation / Gallo-romain
2	1	2012 : ZI.29	5268 / 35 065 0002 / LA CHAPELLE-THOUARULT / LA CLEMENCIERE / LA CLEMENCIERE / occupation / Gallo-romain
3	1	2014 : ZA.25;ZA.26	23346 / 35 065 0003 / LA CHAPELLE-THOUARULT / LA SALLE / LA SALLE / occupation / Gallo-romain



Zones de protection archéologiques demandées pour la commune de LA CHAPELLE THOUARAUULT, le 01/10/2015



LISTE DES ZONES DE PROTECTIONS DEMANDEES AU PLU AU TITRE DE L'ARCHEOLOGIE

Service régional de
l'archéologie

lundi 21 janvier 2019

LAILLE

N° de Zone	Nature de la zone demandée	Parcelles	Identification de l'EA
1	1	2018 : ZB.56;ZB.57; ZB.111	19427 / 35 139 0026 / LAILLE / LE NID 2 / PATURE DES SALLES / occupation / Gallo-romain 5711 / 35 139 0001 / LAILLE / LE NID / LE NID / occupation / Néolithique

1 : zone de saisine du Préfet de Région

2 : demande de zone N au titre de l'archéologie et zone de saisine du Préfet de Région

Page 1 de 8

N° de Zone	Nature de la zone demandée	Parcelles	Identification de l'EA
2	1	2018 : I.3; I.7; I.82	5712 / 35 139 0002 / LAILLE / LE BREIL DURAND / LE BREIL DURAND / occupation / Paléolithique
3	1	2018 : ZD.81; ZD.263	5715 / 35 139 0003 / LAILLE / LE BAS FOUGERAY / LE BAS FOUGERAY / occupation / Gallo-romain
4	1	2018 : ZY.13	5716 / 35 139 0004 / LAILLE / LA CORBINAIS / LA CORBINAIS / occupation / Gallo-romain
			5173 / 35 033 0007 / BOURG-DES-COMPTES / LA RIVIERE CHEREIL / LA RIVIERE CHEREIL / occupation / Néolithique ?

1 : zone de saisine du Préfet de Région

2 : demande de zone N au titre de l'archéologie et zone de saisine du Préfet de Région

N° de Zone	Nature de la zone demandée	Parcelles	Identification de l'EA
5	1	2018 : A.259;A.813	5717 / 35 139 0005 / LAILLE / LA MILLIERE / MARTIGNE / occupation / Gallo-romain
6	1	2018 : YB.49	5718 / 35 139 0006 / LAILLE / LE HYAUME / LE HYAUME / occupation / Gallo-romain
7	1	2018 : ZR.2	5719 / 35 139 0007 / LAILLE / LA VILLE THEBAULT / LA VILLE THEBAULT / occupation / Age du fer - Gallo-romain
8	1	2018 : ZP.87	5720 / 35 139 0008 / LAILLE / LES ROPSAIS / LES ROPSAIS / occupation / Gallo-romain

N° de Zone	Nature de la zone demandée	Parcelles	Identification de l'EA
9	1	2018 : ZP.27;ZP.28	5721 / 35 139 0009 / LAILLE / LA BOSSARDIERE / LA BOSSARDIERE / occupation / Gallo-romain
10	1	2018 : ZO.41	5722 / 35 139 0010 / LAILLE / LA LANDE / LA LANDE / occupation / Gallo-romain
11	1	2018 : L.262;L.263	5723 / 35 139 0011 / LAILLE / LE RACHAT / LE RACHAT / motte castrale / Moyen-âge
12	1	2018 : ZN.43	8170 / 35 139 0012 / LAILLE / MANDON / MANDON / production métallurgique / Epoque indéterminée ?

1 : zone de saisine du Préfet de Région

2 : demande de zone N au titre de l'archéologie et zone de saisine du Préfet de Région

N° de Zone	Nature de la zone demandée	Parcelles	Identification de l'EA
13	2	2018 : A.356	8171 / 35 139 0013 / LAILLE / LA ROCHE QUI CHOME / TROMPE SOURIS / menhir / Néolithique
14	1	2018 : ZY.3;ZY.4;ZY.6;ZY.7; ZY.126 à 129	8172 / 35 139 0014 / LAILLE / LA CORBINAIS 3 / LA CORBINAIS / occupation / Néolithique
15	1	2018 : I.72	8174 / 35 139 0016 / LAILLE / LES VALLEES / LES VALLEES / occupation / Néolithique
16	1	2018 : ZY.173	10755 / 35 139 0018 / LAILLE / LA CORBINAIS / LA CORBINAIS / occupation / Mésolithique

N° de Zone	Nature de la zone demandée	Parcelles	Identification de l'EA
17	1	2018 : ZK.35	11898 / 35 139 0020 / LAILLE / LA BOULAIS / LA BOULAIS / occupation / Néolithique
18	1	2018 : ZP.2;ZP.71	5713 / 35 139 0022 / LAILLE / LA GRANDE CLOTURE / LA GICQUELAIS / occupation / Gallo-romain
19	1	2018 : ZX.19;ZX.20;ZX.21	14984 / 35 139 0025 / LAILLE / LE PLESSIS DE MANDON / LE PLESSIS DE MANDON / ferme / Gallo-romain

1 : zone de saisine du Préfet de Région

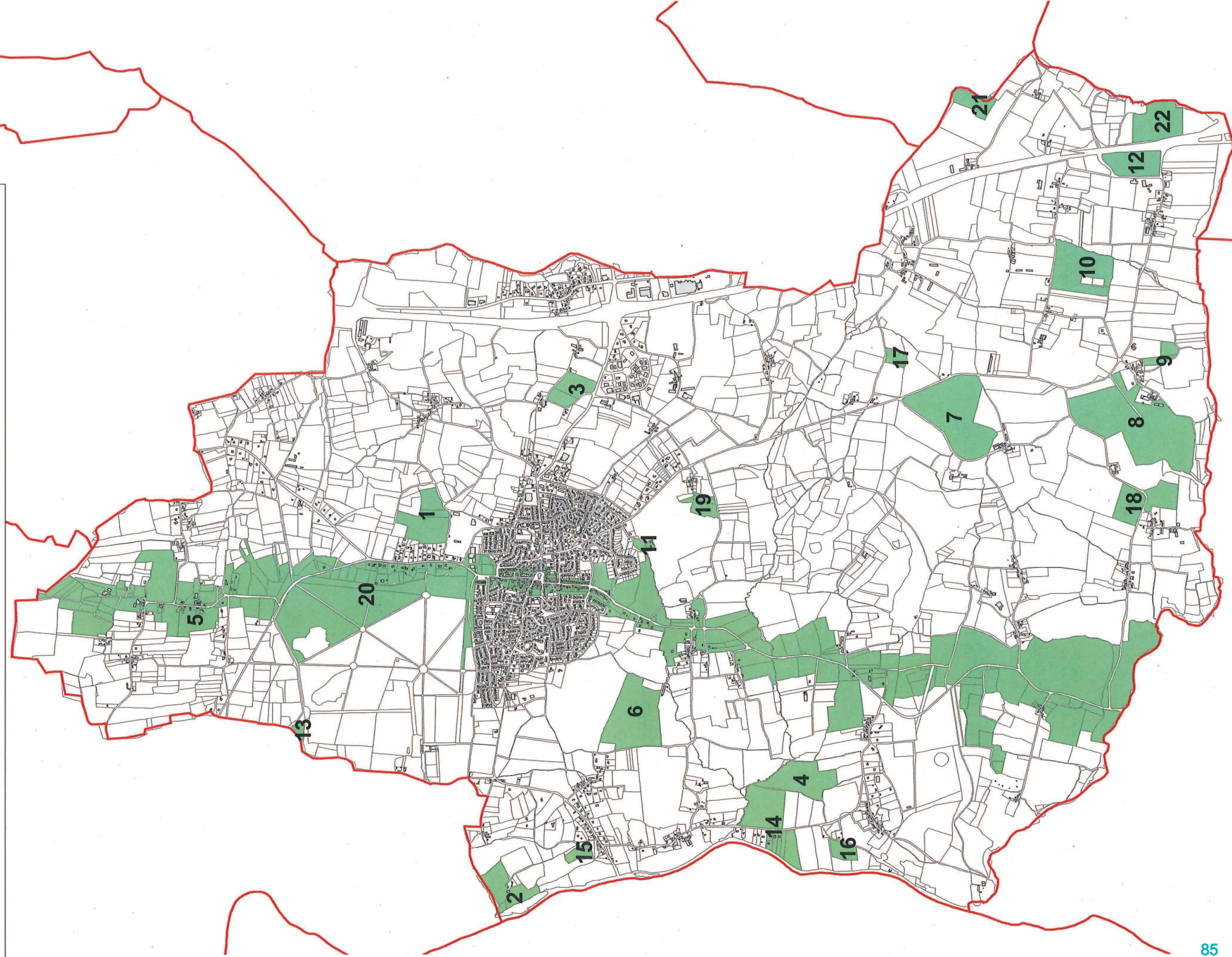
2 : demande de zone N au titre de l'archéologie et zone de saisine du Préfet de Région

N° de Zone	Nature de la zone demandée	Parcelles	Identification de l'EA
20	1		21558 / 35 139 0027 / LAILLE / VOIE RENNES/NANTES / Section unique de la Vigne à la Couais / route / Gallo-romain - Période récente
		<p>2018 : A.24 à 35;A.44;A.45;A.47;A.54 à 56;A.58 à .62;A.96;A.97;A.174;A.189a191;A.193;A.203;A.205a209;A.211;A.224a226;A.231;A.232;A.235-236;A.244-245; A.260a265;A.369;A.417-418;A.422a425;A.427;A.430;A.442;A.444a448;A.451-452;A.454;A.456;A.461-462;A.466;A.523-524;A.544;A.557a560;A.593;A.601;A.629;A.630;A.641;A.651;A.652;A.653;A.654;A.655;A.685;A.686;A.688;A.719;A.720;A.732;A.791;A.810;A.811;A.812;A.816;A.820;A.822;A.824;A.826;A.828;A.832;A.834;A.836;A.841;A.842;A.854;A.855;A.857;A.858;A.862;A.866;A.868;A.870;A.873;A.876;A.884a886;A.889;A.891a895;A.919;A.920;A.925a927;A.929;A.930;A.932;A.934;AB.3;AB.4;AB.7;AB.9 à 15;AB.20 à 23;AB.31;AB.33;AB.36;AB.38;AB.56 à 66;AB.68 à 85;AB.88;AB.90 à 92;AB.95;AB.96;AB.98 à 102;AB.107 à 112;AB.114a116;AB.145;AB.149;AB.151 à 153;AB.155;AB.156;AB.158;AB.181;AB.185 à 188;AB.199</p>	22710 / 35 139 0028 / LAILLE / EGLISE SAINT-PIERRE / EGLISE SAINT-PIERRE / église / Moyen-âge
			22711 / 35 139 0029 / LAILLE / HABITAT / HABITAT / habitat / Moyen-âge
		<p>2018 : AB.1049;AB.1050;AB.1064;AB.1066;AB.1068;AB.1069;AB.1070;AB.1080;AD.10 à 16;AD.40 à 44;AD.51;AD.54;AD.66;AD.70;AD.121;G.30 à 37;L.156 à 159;L.167 à 169;L.171 à 173;L.435;L.436;YA.19;YA.26;YA.56 à 58;YA.60;YA.88;YA.95;YA.96;YB.183 à 186;YB.194;YB.195;YC.67;YC.75;YC.76;ZS.2;ZS.88;ZS.89;ZT.1;ZV.11;ZV.18;ZV.20 à 24;ZV.28;ZV.32 à 39;ZV.43;ZV.76;ZW.1;ZW.2;ZW.15;ZW.29;ZW.30;ZW.31;ZW.35 à 40;ZW.42;ZW.43;ZW.45;ZW.46;ZW.49;ZX.1 à 3;ZX.11 à 13;ZX.70 à 74;ZX.77 à 81;ZX.90;ZY.42 à 44;ZY.46;ZY.157</p>	21558 / 35 139 0027 / LAILLE / VOIE RENNES/NANTES / Section unique de la Vigne à la Couais / route / Gallo-romain - Période récente
<p>2018 : AB.204;AB.205;AB.207 à 209;AB.241 à 245;AB.247;AB.248;AB.262;AB.264;AB.269;AB.271a274;AB.276;AB.278a280;AB.284;AB.290;AB.300a302;AB.304;AB.315-316;AB.319a322;AB.325a329;AB.330a333;AB.336a338;AB.344;AB.345;AB.357;AB.364a369;AB.384;AB.385;AB.391a393;AB.397;AB.400a402;AB.460a465;AB.518;AB.520;AB.521;AB.547;AB.552;AB.553;AB.577;AB.578;AB.580;AB.581;AB.585;AB.631;AB.632;AB.633;AB.635;AB.637;AB.639;AB.651;AB.653;AB.654;AB.658;AB.660;AB.662;AB.664;AB.666;AB.668;AB.670;AB.674;AB.675;AB.677;AB.679;AB.684;AB.685;AB.687;A B.689;AB.690;AB.726;AB.727;AB.734 à 736;AB.740a749;AB.754;AB.765a768;AB.771a776;AB.784;AB.785;AB.808;AB.811a814;AB.846a849;AB.867;A B.868;AB.870;AB.871;AB.873;AB.890;AB.901;AB.932a935;AB.938;AB.939;AB.964 à 967</p>	21558 / 35 139 0027 / LAILLE / VOIE RENNES/NANTES / Section unique de la Vigne à la Couais / route / Gallo-romain - Période récente		

N° de Zone	Nature de la zone demandée	Parcelles	Identification de l'EA
21	1	2018 : ZL.40	25129 / 35 139 0033 / LAILLE / L'OISELIERE / L'OISELIERE / production métallurgique / Epoque indéterminée
22	1	2018 : ZN.64	25128 / 35 139 0032 / LAILLE / MANDON 2 / MANDON / production métallurgique ? / Epoque indéterminée

Lailé (35139) - 21/01/2019

Carte des zones de protections demandées





LISTE DES ZONES DE PROTECTIONS DEMANDEES AU PLU AU TITRE DE L'ARCHEOLOGIE

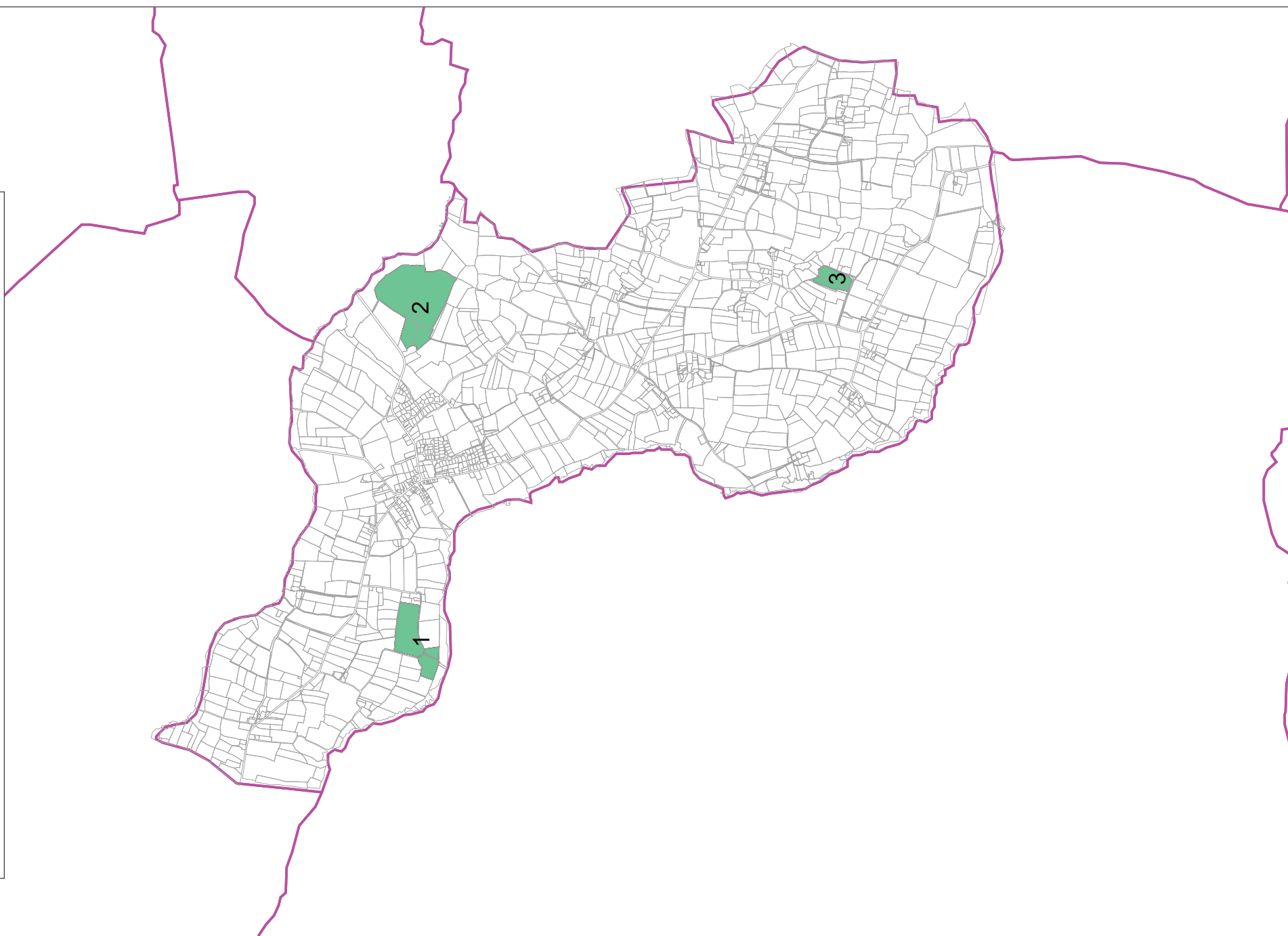
mercredi 09 septembre 2015

Service régional de
l'archéologie

LANGAN

N° de Zone	Nature de la zone demandée	Parcelles	Identification de l'EA
1	1	2013 : AO.161; AO.165; AO.167	5726 / 35 144 0003 / LANGAN / LA FOSSE AUX TRONCS / LA FOSSE AUX TRONCS / Epoque indéterminée ? / enclos (système d')
2	2	2013 : 2013 : AO.329-330; AO.333; AO.380	5725 / 35 144 0002 / LANGAN / LA VIEILLE COUR / LA CHAUSSAIE / motte castrale / Moyen-âge
3	1	2013 : AO.869-870	5724 / 35 144 0001 / LANGAN / LE NOYER / LE NOYER / occupation / Gallo-romain

Zonages demandés pour le PLU de la commune de LANGAN. Le 09/09/2015





LISTE DES ZONES DE PROTECTIONS DEMANDEES AU PLU AU TITRE DE L'ARCHEOLOGIE

Service régional de
l'archéologie

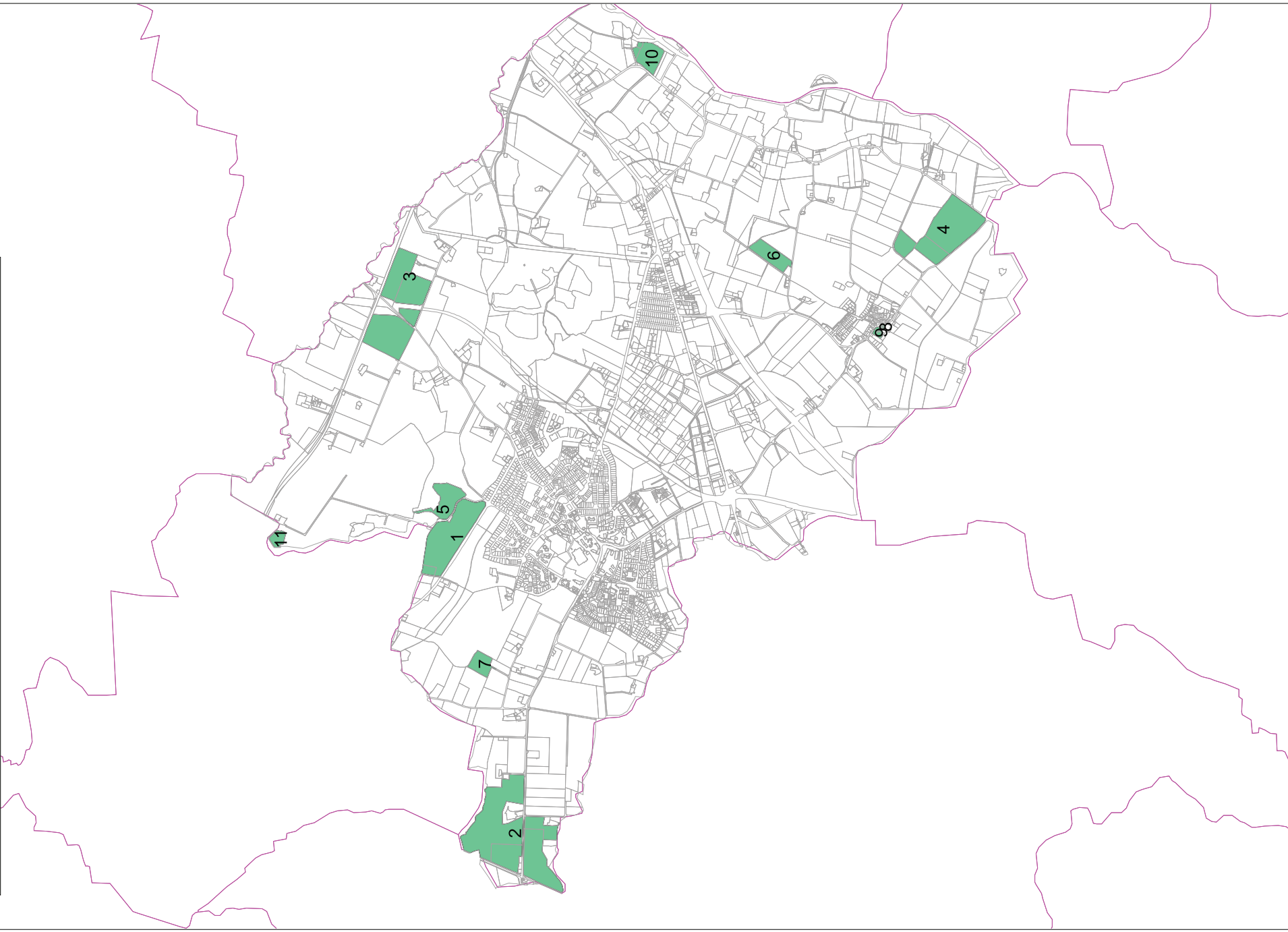
mercredi 26 août 2015

LE RHEU

N° de Zone	Nature de la zone demandée	Parcelles	Identification de l'EA
1	1	2014 : ZK.11;ZK.66	1972 / 35 240 0002 / LE RHEU / LA HAIE ROUGET / LA HAIE ROUGET / occupation / Gallo-romain
2	1	2014 : ZL.153;ZL.155;ZL.156;ZL.177;ZL.194;ZL.84	1973 / 35 240 0003 / LE RHEU / LA FLEURIAIS / LA FLEURIAIS / villa / thermes / Gallo-romain
3	1	2014 : ZN.63;ZN.64;ZN.96	5883 / 35 240 0004 / LE RHEU / LA PILOTIERE / LA PILOTIERE / occupation / Gallo-romain
4	1	2014 : ZC.14;ZC.16;ZC.197	23273 / 35 240 0022 / LE RHEU / LE HAUT PLESSIS / LE HAUT PLESSIS / occupation / Néolithique - Age du bronze
			6428 / 35 240 0005 / LE RHEU / LE COLOMBIER / LE COLOMBIER / Epoque indéterminée / enclos
5	1	2014 : ZM.57	8038 / 35 240 0006 / LE RHEU / LA MOTTE AU VICOMTE / LA MOTTE AU VICOMTE / motte castrale / Moyen-âge

N° de Zone	Nature de la zone demandée	Parcelles	Identification de l'EA
6	1	2014 : ZB.215	10983 / 35 240 0015 / LE RHEU / LA COCHERAIS / LA COCHERAIS / Epoque indéterminée / enclos
7	1	2014 : ZK.31	13479 / 35 240 0023 / LE RHEU / LA NOË HUET / LA NOË HUET / occupation / Gallo-romain
8	1	2014 : ZD.28;ZD.29	23276 / 35 240 0007 / LE RHEU / EGLISE DE MOIGNE / EGLISE DE MOIGNE / église / Moyen-âge
9	1	2014 : ZD.25;ZD.26;ZD.27;ZD.48	23277 / 35 240 0008 / LE RHEU / MOTTE DE MOIGNE / MOTTE DE MOIGNE / motte castrale / Moyen-âge
10	1	2014 : AE.119;AE.72;AE.73	23278 / 35 240 0009 / LE RHEU / MOTTE D'APIGNE / MOTTE D'APIGNE / motte castrale / Moyen-âge
11	1	2014 : ZM.37	23280 / 35 240 0010 / LE RHEU / LE VIEUX MEJUSSEAUME / LE VIEUX MEJUSSEAUME / motte castrale / Moyen-âge

Zonages demandés pour le PLU de la commune du RHEU Le 26/08/2015





LISTE DES ZONES DE PROTECTIONS DEMANDEES AU PLU AU TITRE DE L'ARCHEOLOGIE

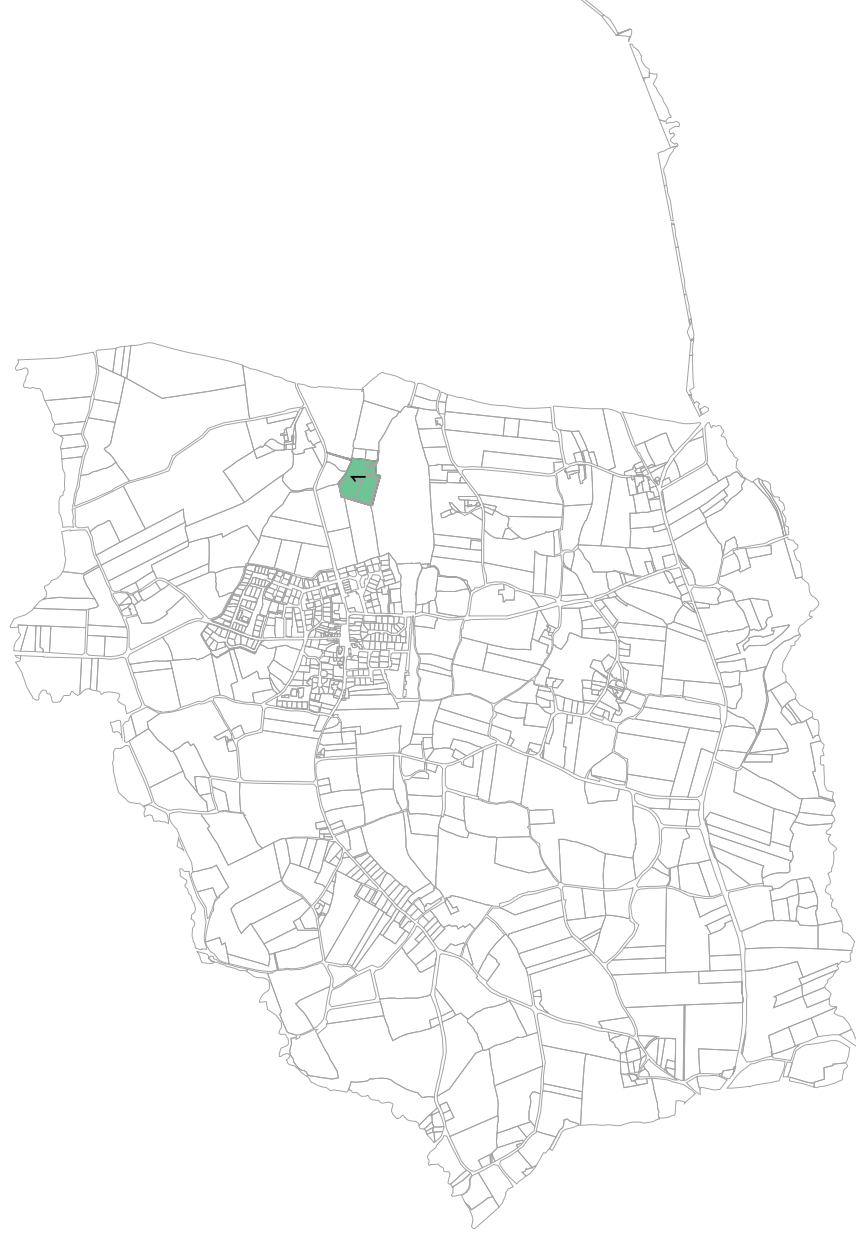
Service régional de
l'archéologie

lundi 15 juin 2015

LE VERGER

N° de Zone	Nature de la zone demandée	Parcelles	Identification de l'EA
1	2	2014 : B.219;B.220;B.221;B.222;B.223;B.225	6802 / 35 351 0001 / LE VERGER / LE BONNAY / LE BONNAY / château fort / motte castrale / Moyen-âge

Zonages demandés au PLU de la commune du VERGER Le 15/06/2015





LISTE DES ZONES DE PROTECTIONS DEMANDEES AU PLU AU TITRE DE L'ARCHEOLOGIE

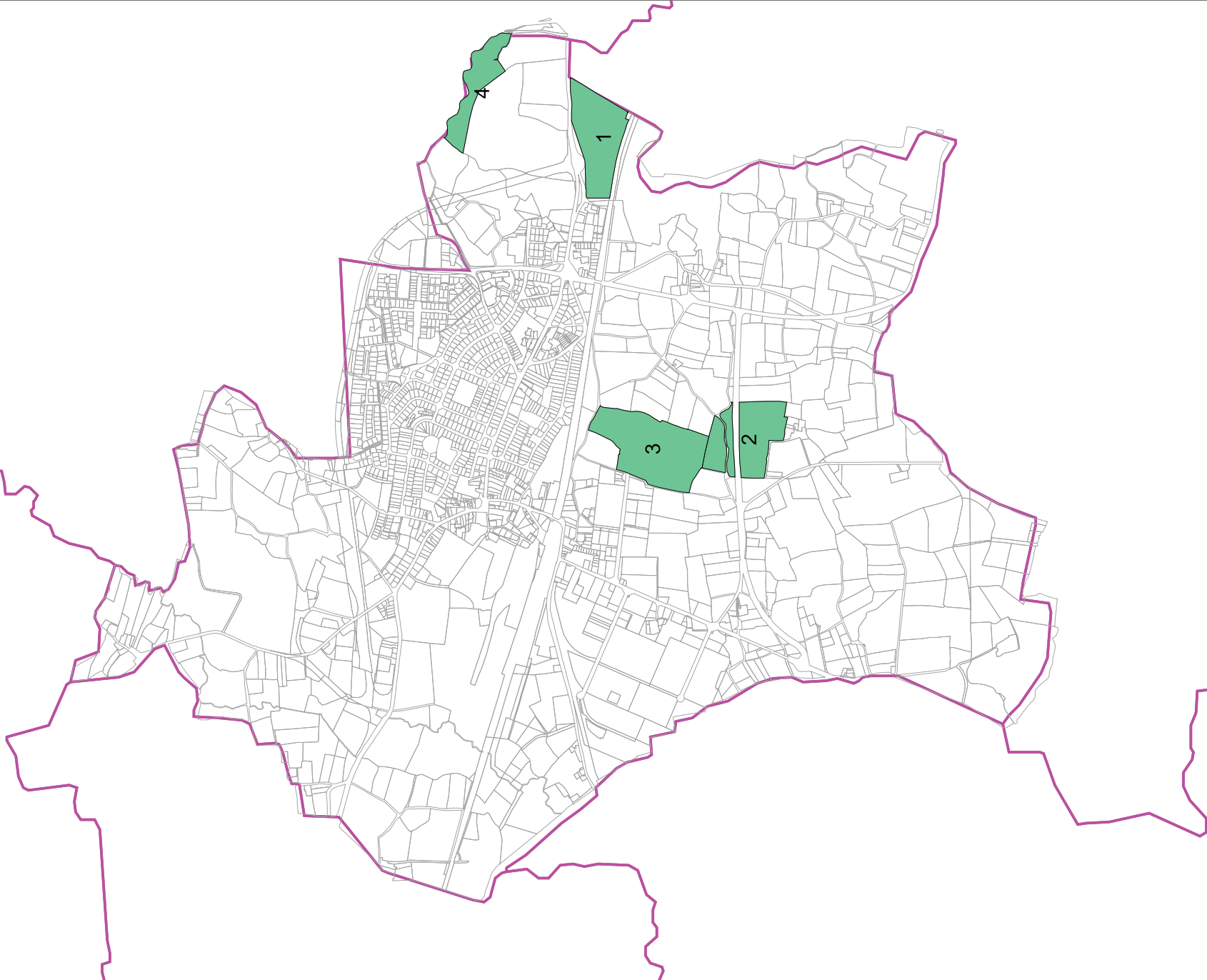
Service régional de
l'archéologie

jeudi 10 septembre 2015

L'HERMITAGE

N° de Zone	Nature de la zone demandée	Parcelles	Identification de l'EA
1	1	2014 : ZA.17	1941 / 35 131 0002 / L'HERMITAGE / LA NOE-BICHE / LA NOE-BICHE / occupation / Gallo-romain
2	1	2014 : AH.71;AI.128;AI.129;AI.134;AI.135	5670 / 35 131 0004 / L'HERMITAGE / LAUNAY / LAUNAY / occupation / Gallo-romain
3	1	2014 : AH.80	5668 / 35 131 0008 / L'HERMITAGE / LA CROIX L'ABBE / LA CROIX L'ABBE / occupation / Gallo-romain
4	2	2014 : AE.15	19015 / 35 131 0009 / L'HERMITAGE / La Haute Lotodiere / La Haute Lotodiere / motte castrale / Moyen-âge

Zonages demandés pour le PLU de la commune de L'HERMITAGE. Le 09/09/2015





LISTE DES ZONES DE PROTECTIONS DEMANDEES AU PLU AU TITRE DE L'ARCHEOLOGIE

Service régional de
l'archéologie

mardi 08 septembre 2015

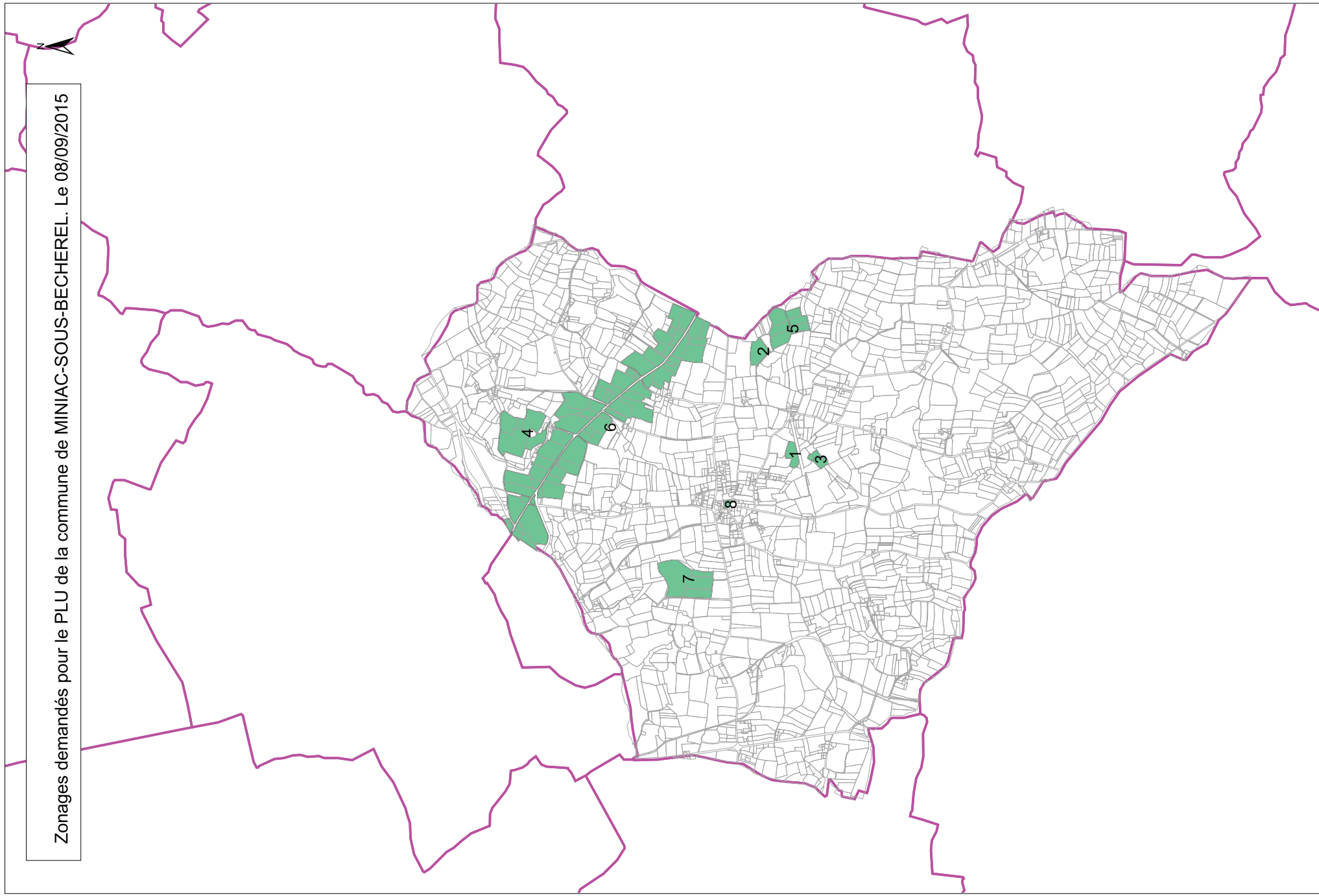
MINIAC-SOUS-BECHEREL

N° de Zone	Nature de la zone demandée	Parcelles	Identification de l'EA
1	2	2014 : .315	1831 / 35 180 0001 / MINIAC-SOUS-BECHEREL / LES PIERRES DU DIABLE / LES ROCHELLES / menhir / Néolithique
2	1	2014 : C .71	7073 / 35 180 0002 / MINIAC-SOUS-BECHEREL / LE PERRAY / LA FERME DU FRENE / occupation / Gallo-romain

N° de Zone	Nature de la zone demandée	Parcelles	Identification de l'EA
3	1	2014 : C.282-283	5966 / 35 180 0003 / MINIAC-SOUS-BECHEREL / MONTIFAULT / MONTIFAULT / occupation / Age du fer - Gallo-romain
4	1	2014 : A.323;A.328;A.383;A.384;A.385;A.834	1918 / 35 180 0007 / MINIAC-SOUS-BECHEREL / LE PONCET / LE PONCET / occupation / Gallo-romain
			7068 / 35 180 0004 / MINIAC-SOUS-BECHEREL / LA FERME / LE PONCET / enceinte / Moyen-âge
5	1	2014 : C.1082;C.1083;C.86;C.89;C.925;C.926	15799 / 35 180 0009 / MINIAC-SOUS-BECHEREL / LE FRENE / LE FRENE / Epoque indéterminée / enclos

N° de Zone	Nature de la zone demandée	Parcelles	Identification de l'EA
6	1	2014 / A.1019;A.1071;A.1072;A.1073;A.1074;A.1075;A.1096;A.1111;A.1113;A.1114;A.1115;A.1132;A.1133;A.1134;A.1135;A.1136;A.1152;A.1220;A.1221;A.1296;A.1297;A.1299;A.157;A.159;A.161;A.165;A.230;A.231;A.233;A.234;A.268;A.269;A.271;A.337;A.346;A.347;A.348;A.349;A.351;A.352;A.353;A.354;A.355;A.376;A.415;A.465;A.495;A.496;A.497;A.498;A.534;A.540;A.542;A.547;A.550;A.551;A.552;A.553;A.554;A.555;A.556;A.718;A.720;A.730;A.731;A.740;A.798;A.799;A.800;A.801;A.832;A.835;A.836;A.837;A.842;A.887;A.915;A.951;A.952;A.970;A.972;A.973	21623 / 35 180 0010 / MINIAC-SOUS-BECHEREL / VOIE RENNES/CORSEUL / Section unique de Tréveleuc à La Barre / route / Gallo-romain - Période récente
7	1	2014 : B.101;B.104;B.1048;B.1052	21978 / 35 180 0011 / MINIAC-SOUS-BECHEREL / SAINT-BAUD / SAINT-BAUD / exploitation agricole / Second Age du fer
8	1	2014 : A.611;A.612	23330 / 35 180 0005 / MINIAC-SOUS-BECHEREL / EGLISE / LE BOURG / église / Moyen-âge

Zonages demandés pour le PLU de la commune de MINIAC-SOUS-BECHEREL. Le 08/09/2015





LISTE DES ZONES DE PROTECTIONS DEMANDEES AU PLU AU TITRE DE L'ARCHEOLOGIE

Service régional de
l'archéologie

mardi 22 janvier 2019

MONTGERMONT

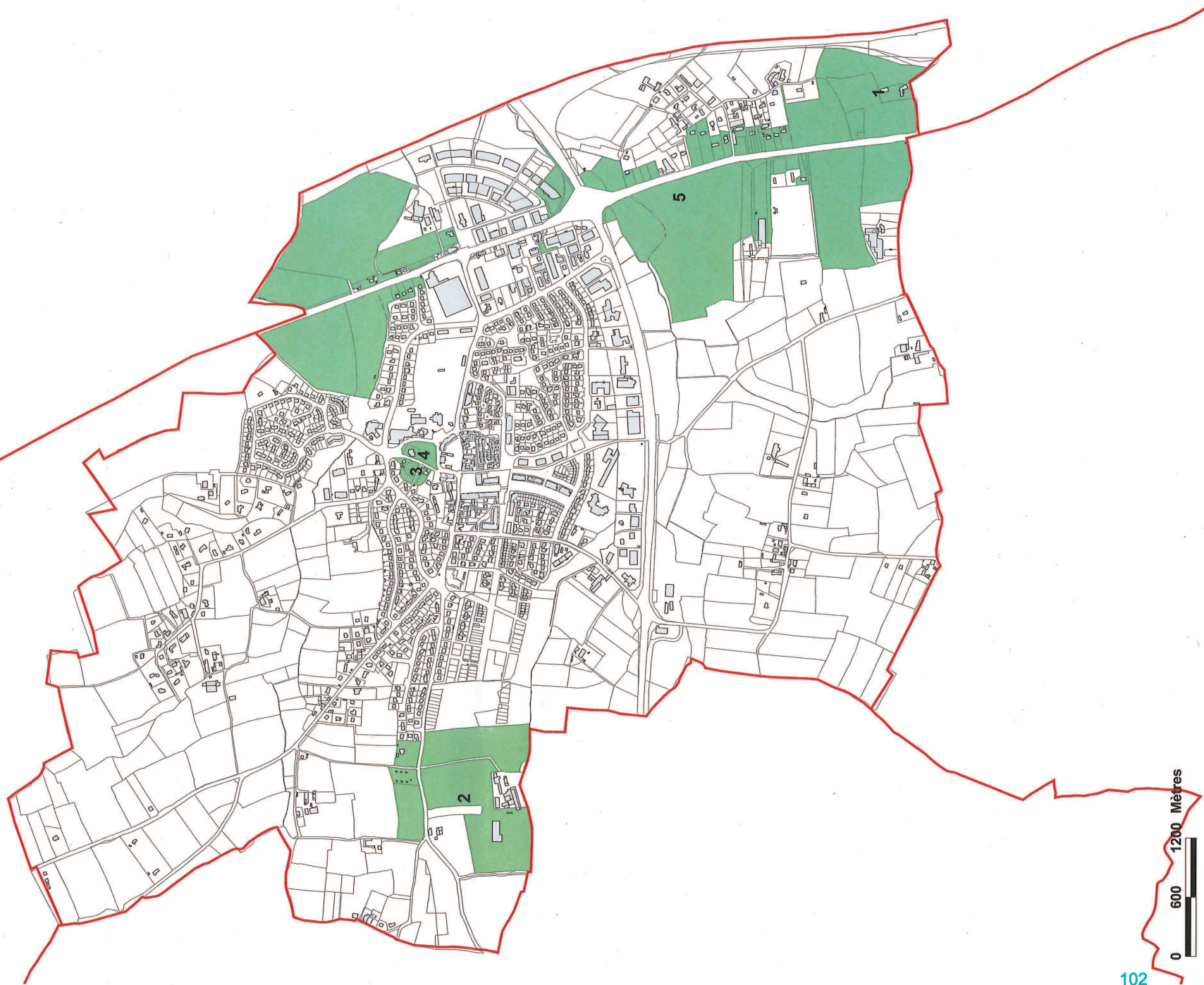
N° de Zone	Nature de la zone demandée	Parcelles	Identification de l'EA
1	1	2018 : AK.147;AK.326;AK.327	1930 / 35 189 0001 / MONTGERMONT / LA VERDIERE / LA VERDIERE / occupation / Gallo-romain ?
2	1	2018 : AC.216;AD.134;AM.68;AM.83;AM.87	6122 / 35 189 0002 / MONTGERMONT / LE HAUT ROUGET, LE CHAMP DE LA BUSSIÈRE / LA FOSSE GREFFIER / villa / temple / Gallo-romain
3	1	2018 : AC.116;AC.118;AC.120;AC.121	6123 / 35 189 0003 / MONTGERMONT / MOTTE CASTRALE du BOURG / LE BOURG / motte castrale / Moyen-âge classique
4	1	2018 : AH.126;AH.127	23329 / 35 189 0004 / MONTGERMONT / EGLISE / LE BOURG / église / Moyen-âge
5	1	2018 : AB.1 à 7;AB.182;AH.147;AH.223;AH.224;AH.240;AH.244;AH.246;AH.34;AI.19 à 23;AI.31;AI.128;AI.132 à 134;AI.145;AI.149;AI.152;AI.156;AI.160 à 163;AK.7;AK.8;AK.16;AK.22;AK.47 à 49;AK.64 à 69;AK.73;AK.75;AK.84;AK.102;AK.164;AK.182;AK.188 à 190;AK.222;AK.223;AK.282 à 284;AK.290;AK.295;AK.296;AK.311;AK.312;AK.320;AK.321;AK.328;AK.329;AK.332;AK.346;AK.347;AK.355;AN.2;AN.4;AN.6;AN.10	21625 / 35 189 0006 / MONTGERMONT / VOIE RENNES/CORSEUL / section unique de la Veridère au Domaine / route / Age du fer - Période récente

1 : zone de saisine du Préfet de Région

2 : demande de zone N au titre de l'archéologie et zone de saisine du Préfet de Région

Montgermont (35189) - 22/01/2019

Carte des zones de protections demandées





LISTE DES ZONES DE PROTECTIONS DEMANDEES AU PLU AU TITRE DE L'ARCHEOLOGIE

mercredi 23 janvier 2019

Service régional de
l'archéologie

MORDELLES

N° de Zone	Nature de la zone demandée	Parcelles	Identification de l'EA
1	1	2018 : YI.21;YI.44	1536 / 35 196 0001 / MORDELLES / LA SALLE A MARGOT / LA ROCHELLE / occupation / Gallo-romain
2	1	2018 : F.566;YC.30;YC.31;YC.33	1535 / 35 196 0002 / MORDELLES / LA RIONNELAIS / LA RIONNELAIS / occupation / Epoque indéterminée
3	1	2018 : YD.28	1534 / 35 196 0003 / MORDELLES / LA JANAIS ROUGE / LA BUNELAIS / occupation / Epoque indéterminée
4	1	2018 : AN.1;AN.2;AN.4;AN.5	1528 / 35 196 0004 / MORDELLES / VINCE / VINCE / occupation / Gallo-romain

1 : zone de saisine du Préfet de Région

2 : demande de zone N au titre de l'archéologie et zone de saisine du Préfet de Région

N° de Zone	Nature de la zone demandée	Parcelles	Identification de l'EA
5	1	2018 : YC.51	1529 / 35 196 0005 / MORDELLES / MAUFAIRE / MAUFAIRE / occupation / Gallo-romain
6	1	2018 : ZS.16;ZS.17;ZS.18;ZS.20;ZS.121	1530 / 35 196 0006 / MORDELLES / LE VAU ROZE - LE BIGNON / LE VAU ROZE - LE BIGNON / fanum / Gallo-romain
7	1	2018 : YE.19;YE.24;YE.76	1900 / 35 196 0007 / MORDELLES / LA COMMUNAI / LA COMMUNAI / occupation / Epoque indéterminée
8	1	2018 : YB.2;YB.4;YB.54;YB.56;YB.65;YB.66;YB.67;YB.68	1899 / 35 196 0008 / MORDELLES / LES VIEUX VILLES / LA TALENDIERE / occupation / Gallo-romain
9	1	2018 : YB.22	1898 / 35 196 0009 / MORDELLES / LA SALLE VERTE - MAUFAIRE / LA SALLE VERTE - MAUFAIRE / occupation / Epoque indéterminée
10	1	2018 : ZO.85	1897 / 35 196 0010 / MORDELLES / LES SICILIAIRES / CALIGNE / occupation / Gallo-romain
11	1	2018 : YC.9;YC.10;YC.11;YC.12;YE.15;YE.16;YE.59;YE.60	1915 / 35 196 0011 / MORDELLES / LA MEZIERE / LA MEZIERE / occupation / Gallo-romain
12	1	2018 : ZT.15; ZT.74	6129 / 35 196 0013 / MORDELLES / LA GRANDE PIECE / LA GRANDE PIECE / occupation / Gallo-romain
13	1	2018 : YA.76;YB.12;YB.91	6130 / 35 196 0014 / MORDELLES / LES ETIMBAUX / LES ETIMBAUX / occupation / Gallo-romain

1 : zone de saisine du Préfet de Région

2 : demande de zone N au titre de l'archéologie et zone de saisine du Préfet de Région

N° de Zone	Nature de la zone demandée	Parcelles	Identification de l'EA
14	1	2018 :ZL.35;ZL.42;ZL.43; ZL.120	6132 / 35 196 0016 / MORDELLES / LA BRASSARDIERE / LA BRASSARDIERE / occupation / Gallo-romain
15	1	2018 : ZO.63;ZO.77;ZO.78;ZO.132	6134 / 35 196 0018 / MORDELLES / LE CHAMP DU FEU / LE CHATELET / occupation / Gallo-romain
16	1	2018 : ZS.59;ZS.60;ZS.64	6135 / 35 196 0019 / MORDELLES / LA HORLAIS / LA HORLAIS / occupation / Gallo-romain
17	1	2018 :C.608;ZV.58	6136 / 35 196 0020 / MORDELLES / LA NOE QUESSE / LA NOE QUESSE / Epoque indéterminée ? / enclos
18	2	2018 : E.820;E.821	6137 / 35 196 0021 / MORDELLES / LA VILLE CHEVRON / LA VILLE CHEVRON / motte castrale / Moyen-âge
19	2	2018 : ZP.6;ZP.8	8591 / 35 196 0022 / MORDELLES / BEAUMONT / BEAUMONT / motte castrale / Moyen-âge
20	1	2018 : ZP.9;ZP.10;ZP.13;ZP.14;ZP.82;ZP.83	14751 / 35 196 0038 / MORDELLES / BEAUMONT / BEAUMONT / manoir / Epoque moderne
21	1	2018 : ZN.21;ZN.23;ZN.24	10974 / 35 196 0025 / MORDELLES / LA HAYE DE MORDELLES / LA HAYE DE MORDELLES / occupation / Gallo-romain
22	1	2018 : ZN.50	10975 / 35 196 0026 / MORDELLES / LA ROUSSELAIS / LA ROUSSELAIS / occupation / Gallo-romain

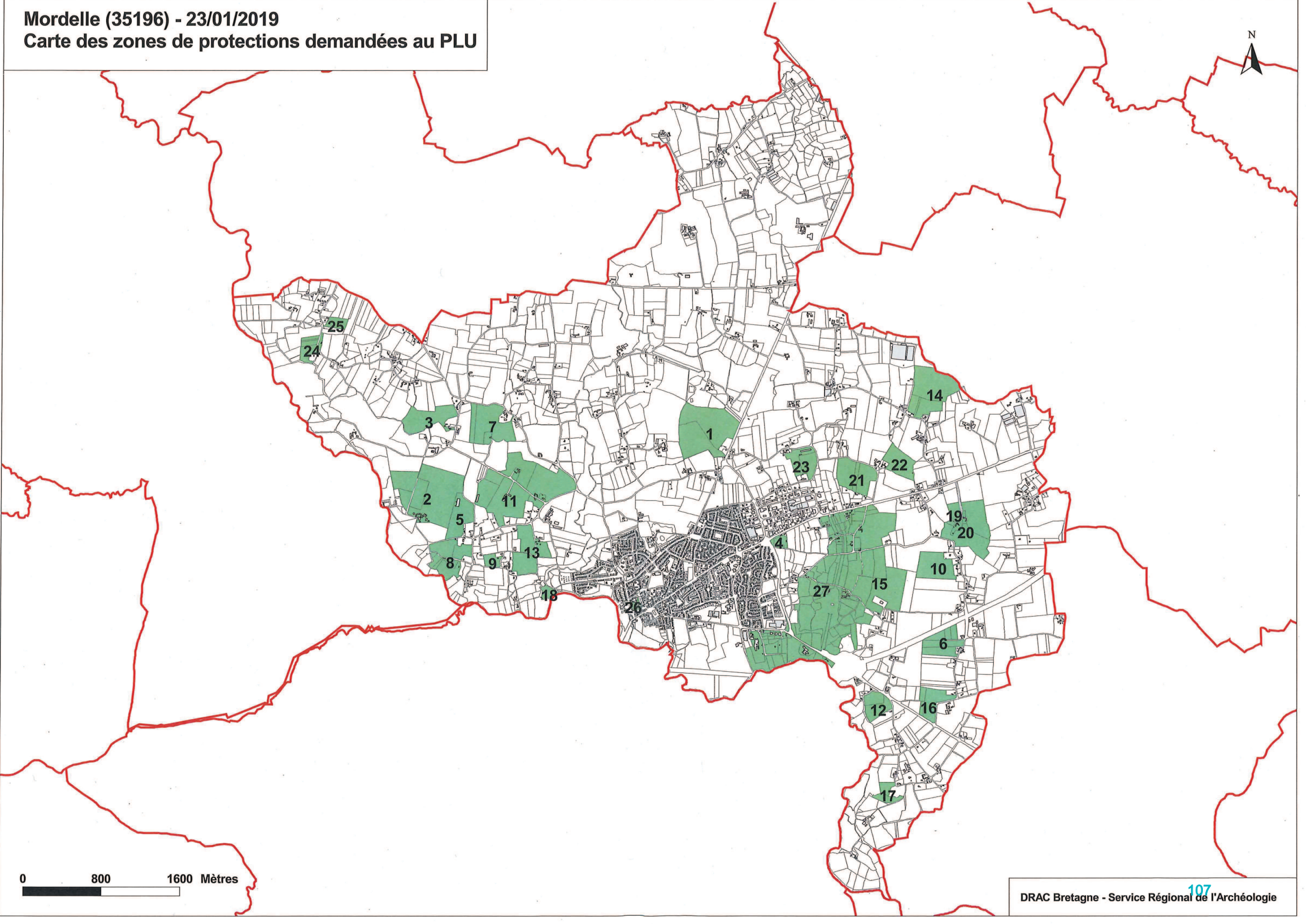
1 : zone de saisine du Préfet de Région

2 : demande de zone N au titre de l'archéologie et zone de saisine du Préfet de Région

N° de Zone	Nature de la zone demandée	Parcelles	Identification de l'EA
23	1	2018 : ZX.13;ZX.87	10976 / 35 196 0027 / MORDELLES / LA HUBERDAIS / LA HUBERDAIS / occupation / Gallo-romain
24	1	2018 : YM.70;YN.36;YN.38;YN.72;YN.73	17083 / 35 196 0042 / MORDELLES / LA CHAIGNETTE / LA CHAIGNETTE / exploitation agricole / Second Age du fer
25	1	2018 : YM.105	17084 / 35 196 0043 / MORDELLES / LA GOMBAIS / LA GOMBAIS / Epoque indéterminée / enclos, enclos
26	1	2018 : AH.196;AH.199;AH.201;AH.226;AH.381;AH.399;AH.443;AH.445;AH.446;AH.469;AH.477;AH.521	23310 / 35 196 0024 / MORDELLES / PRIEURE NOTRE DAME / PRIEURE NOTRE DAME / prieuré / Moyen-âge
27	1	2018 AO.1;AO.2;AO.4 à 10;AO.12 à 23;AO.27 à 53;AO.87 à 98;AO.151;AO.172;AO.173;AO.179;AO.180;ZO.2;ZO.4;ZO.7 à 10;ZO.12 à 14;ZO.65;ZO.69;ZO.70;ZO.72 à 74;ZO.89;ZO.90;ZO.94 à 102;ZO.104 à 114;ZO.116 à 118;ZO.120;ZO.121;ZO.123;ZO.124;ZO.133 à 136;ZO.139;ZO.150 à 155;ZO.160;ZO.161;ZS.1;ZS.93;ZS.104;ZW.14 à 16;ZW.18;ZW.29 à 31;ZW.52 à 54;ZW.57;ZW.58;ZW.96;ZW.107 à 117	6131 / 35 196 0015 / MORDELLES / LA BIARDAIS / LA BIARDAIS / occupation / Gallo-romain

1 : zone de saisine du Préfet de Région

2 : demande de zone N au titre de l'archéologie et zone de saisine du Préfet de Région



0 800 1600 Mètres



LISTE DES ZONES DE PROTECTIONS DEMANDEES AU PLU AU TITRE DE L'ARCHEOLOGIE

Service régional de
l'archéologie

jeudi 24 janvier 2019

NOUVOITOU

N° de Zone	Nature de la zone demandée	Parcelles	Identification de l'EA
1	2	2018 : A.1229;A.1231;A.1233;A.1343;A.1427	6160 / 35 204 0001 / NOUVOITOU / LA VILLE NEUVE / LA VILLE NEUVE / villa / fanum / Gallo-romain
2	1	2018 : B.451;B.452;B.453	6161 / 35 204 0002 / NOUVOITOU / LES ROCHERS / CROTIGNE / occupation / Gallo-romain
3	1	2018 : A.53 à 55;A.59 à 61;A.63 à 69;A.75;A.747;A.772;A.775;A.896;A.897;A.1075;A.1076;A.1094;A.1095;A.1327;A.1382;AB.1;AB.3 à 5;AC.1 à 5;C.6 à 9;C.11;C.12;C.45;C.272;C.273;C.449;C.487;C.524 à 527;C.547;C.549;C.566;C.569;C.570;C.576 à 578;C.605;C.638 à 641;C.643;C.702 à 707;C.712	17993 / 35 204 0017 / NOUVOITOU / NORD DU BOURG 1 / NORD DU BOURG / Age du fer - Gallo-romain ? / enclos (système d')
			17994 / 35 204 0018 / NOUVOITOU / VOIE RENNES/ANGERS / NORD DU BOURG / route / Gallo-romain
			20492 / 35 204 0019 / NOUVOITOU / LA LANDE / LA LANDE / exploitation agricole / Second Age du fer - Haut-empire
			21116 / 35 204 0022 / NOUVOITOU / VOIE RENNES/ANGERS / Section de Mallabry au Gué de Saule / route / Gallo-romain
			6162 / 35 204 0003 / NOUVOITOU / LA RONCINAIS / LA RONCINAIS / occupation / Gallo-romain ?
			6163 / 35 204 0004 / NOUVOITOU / LA HOUSSAIS (EN DOMLOUP) / LA HOUSSAIS (EN DOMLOUP) / occupation / Gallo-romain

1 : zone de saisine du Préfet de Région

2 : demande de zone N au titre de l'archéologie et zone de saisine du Préfet de Région

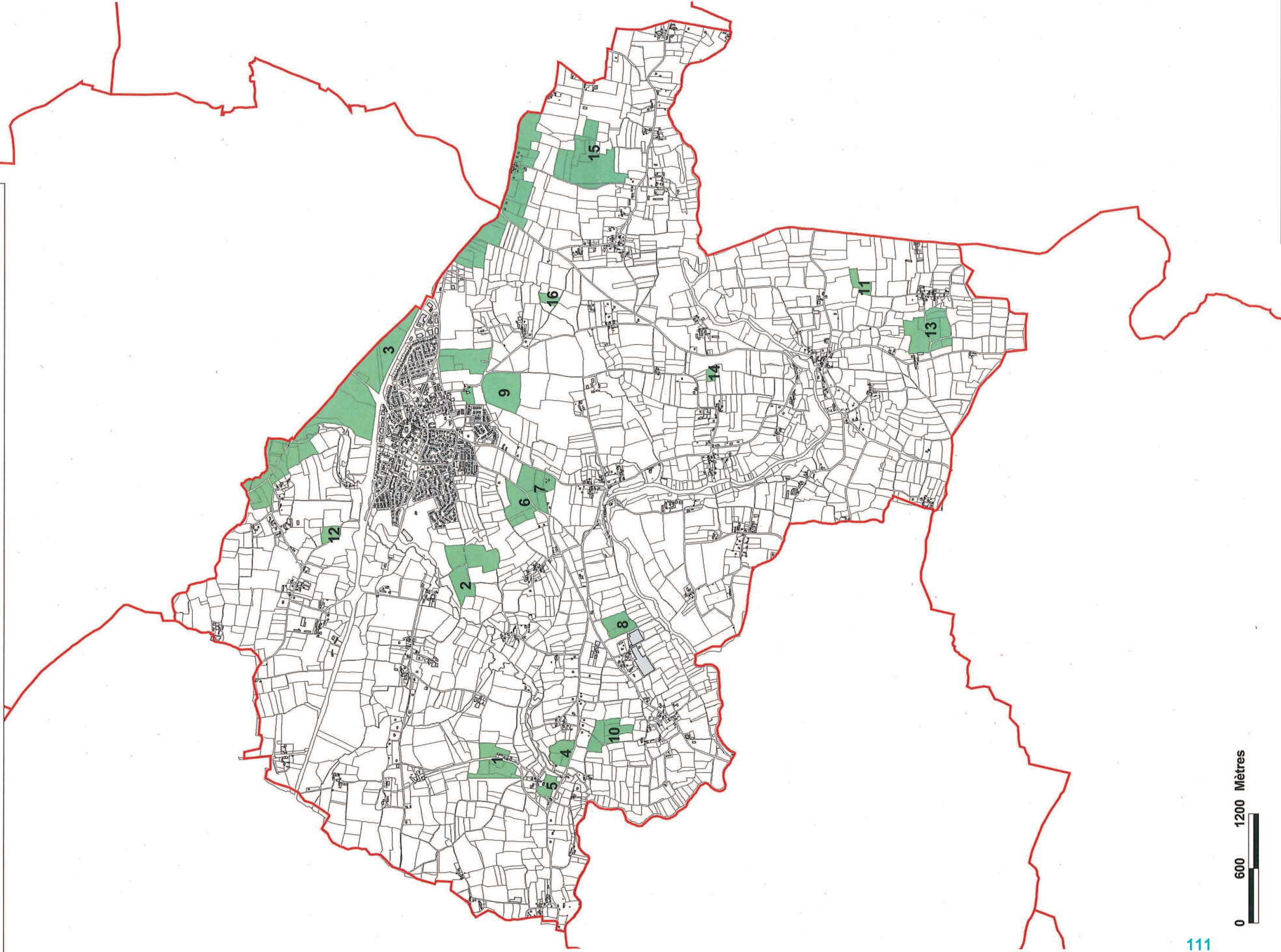
N° de Zone	Nature de la zone demandée	Parcelles	Identification de l'EA
4	1	2018 : F.201;F.202;F.204	6164 / 35 204 0005 / NOUVOITOU / LA BOUSSARDIERE / LA BOUSSARDIERE / Age du fer / enclos (système d')
5	1	2018 : A.571 à 573	6166 / 35 204 0006 / NOUVOITOU / LE BOIS ROND / LE BOIS ROND / occupation / Gallo-romain ?
6	1	2018 : B.307;B.418;B.419	6167 / 35 204 0007 / NOUVOITOU / MOULIN A VENT / MOULIN A VENT / Epoque indéterminée / enclos
7	1	2018 : B.416;B.511;B.512;B.513;B.514	6168 / 35 204 0008 / NOUVOITOU / L'OURMAIS / L'OURMAIS / exploitation agricole / Second Age du fer
8	1	2018 : F.127;F.511	7880 / 35 204 0009 / NOUVOITOU / LA LANDELLE / LA LANDELLE AUX MENARDS / Gallo-romain ? / enclos
9	1	2018 : AD.6;AD.7;AD.8;AE.37;AE.38;AE.40	22116 / 35 204 0010 / NOUVOITOU / LES ENTREES / LE VIEUX PRESBYTERE / exploitation agricole / parcellaire / Second Age du fer - Haut-empire
10	1	2018 : F.184;F.185;F.186;F.228;F.229;F.239	10906 / 35 204 0012 / NOUVOITOU / FLEURIGNE / FLEURIGNE / Gallo-romain / enclos (système d')
11	1	2018 : E.467	14988 / 35 204 0013 / NOUVOITOU / LA DOLLERAI / LA DOLLERAI / enclos funéraire / Age du fer
12	1	2018 : A.114; A.1510	16092 / 35 204 0014 / NOUVOITOU / LA RONCINAIS 1 / LA RONCINAIS / chemin / Gallo-romain
13	1	2018 : E.339;E.340;E.523;E.524;E.525;E.526;E.527;E.528	16741 / 35 204 0015 / NOUVOITOU / VILLENPEU / VILLENPEU / exploitation agricole / Age du fer
14	1	2018 : D.54	16742 / 35 204 0016 / NOUVOITOU / LE PETIT BOIS / LE PETIT BOIS / enclos funéraire / Age du fer
15	1	2018 : C.300;C.437;C.438;C.441;C.442;C.445;C.446;C.718;C.719;C.720	21113 / 35 204 0020 / NOUVOITOU / VENECELLES / VENECELLES / Epoque indéterminée / enclos (système d')
16	1	2018 : C.246	21114 / 35 204 0021 / NOUVOITOU / LA PLANCHE / LA PLANCHE / Epoque indéterminée / enclos

1 : zone de saisine du Préfet de Région

2 : demande de zone N au titre de l'archéologie et zone de saisine du Préfet de Région

Nouvoitou (35204) - 24/01/2019

Carte des zones de protections demandées





LISTE DES ZONES DE PROTECTIONS DEMANDEES AU PLU AU TITRE DE L'ARCHEOLOGIE

Service régional de
l'archéologie

jeudi 24 janvier 2019

NOYAL-CHATILLON-SUR-SEICHE

N° de Zone	Nature de la zone demandée	Parcelles	Identification de l'EA
1	2	2018 : AE.9;AE.323;AE.375;AE.398;AE.402;AE.404	6180 / 35 206 0001 / NOYAL-CHATILLON-SUR-SEICHE / LANCE / LANCE / motte castrale / Moyen-âge
2	1	2018 : AI.132	6181 / 35 206 0002 / NOYAL-CHATILLON-SUR-SEICHE / LA RIMBOURGERE / LA RIMBOURGERE / occupation / Gallo-romain
3	1	2018 : AK.20;AK.21;AK.81	6182 / 35 206 0003 / NOYAL-CHATILLON-SUR-SEICHE / LES FONTENELLES / LES FONTENELLES / occupation / Gallo-romain ?
4	1	2018 : AB.165;AB.177;AB.179;AB.253;AB.309;AB.310	6183 / 35 206 0004 / NOYAL-CHATILLON-SUR-SEICHE / FORETS / FORETS / occupation / Gallo-romain

1 : zone de saisine du Préfet de Région

2 : demande de zone N au titre de l'archéologie et zone de saisine du Préfet de Région

Page 1 de 3

113

N° de Zone	Niveau de la zone demandée	Parcelles	Identification de l'EA
5	1	2018 : AL.208;AL.225;AL.69	6184 / 35 206 0005 / NOYAL-CHATILLON-SUR-SEICHE / MOUILLEMUSSE / MOUILLEMUSSE / occupation / Gallo-romain
6	1	2018 : AK.265;AK.277;AK.279;AK.498	16082 / 35 352 0011 / VERN-SUR-SEICHE / PLATIN / PLATIN / Age du fer - Gallo-romain / enclos
			6185 / 35 206 0006 / NOYAL-CHATILLON-SUR-SEICHE / COASMES / COASMES / enclos funéraire / Age du fer
7	1	2018 : AK.458	19363 / 35 206 0011 / NOYAL-CHATILLON-SUR-SEICHE / LES LANDES DE PINCON / LES LANDES DE PINCON / occupation / Second Age du fer
8	1	2018 : AK.465	20196 / 35 206 0012 / NOYAL-CHATILLON-SUR-SEICHE / LA RUE AU POTIER / LA RUE AU POTIER / parcellaire / Age du bronze - Age du fer
9	1	2018 : AK.100;AK.101;AK.104;AK.110;AK.216;AK.217;AK.222;AK.408	5297 / 35 206 0014 / NOYAL-CHATILLON-SUR-SEICHE / LE PATIS AVRIL / LE PATIS AVRIL / occupation / Gallo-romain
10	1	2018 : AM.16;AM.334;AM.335	5298 / 35 206 0015 / NOYAL-CHATILLON-SUR-SEICHE / LE COUDRAY / LE COUDRAY / occupation / Gallo-romain
11	1	2018 : AD.78	5300 / 35 206 0017 / NOYAL-CHATILLON-SUR-SEICHE / COQUELANDE / COQUELANDE / Gallo-romain ? / enclos (système d')

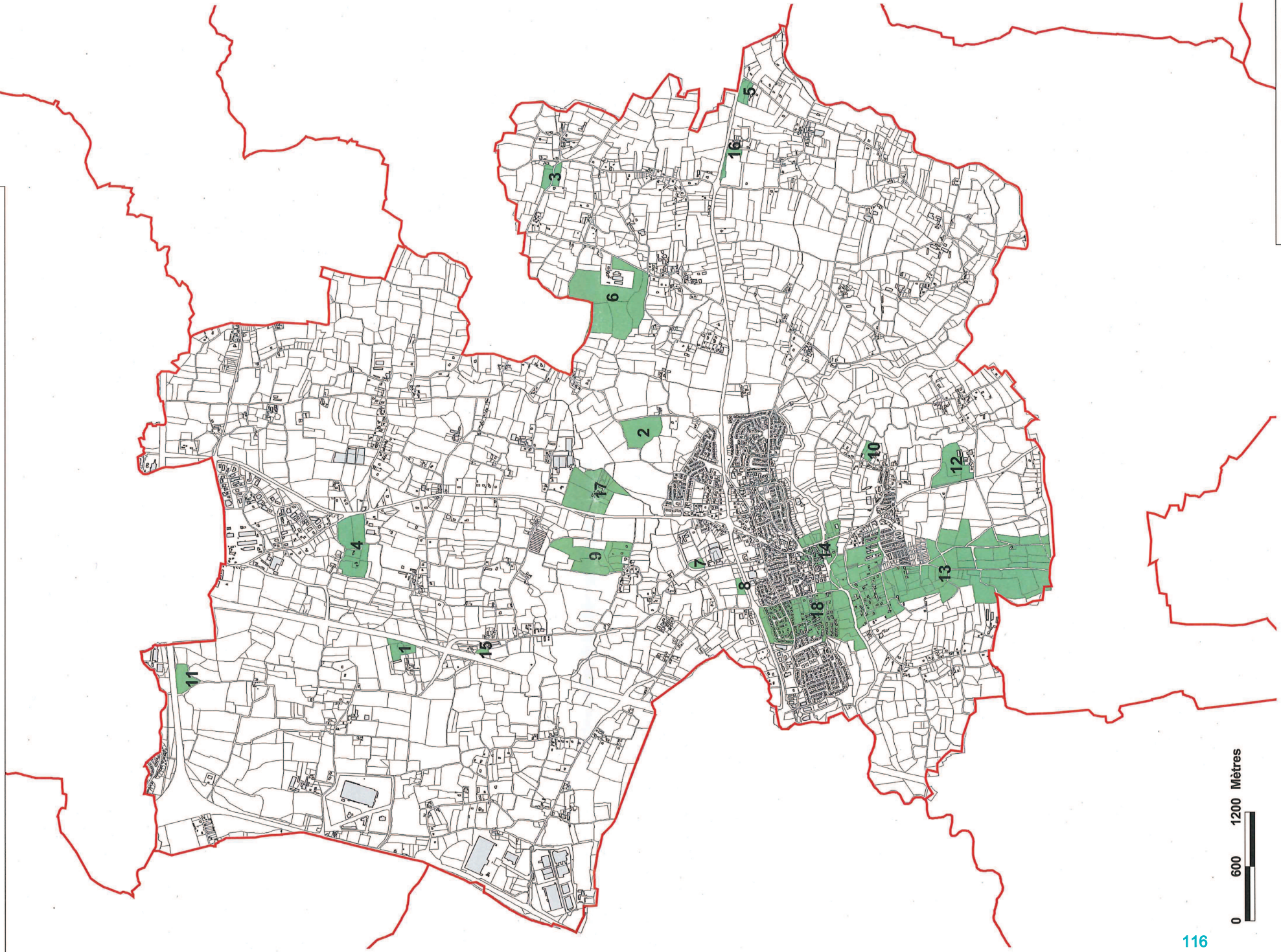
1 : zone de saisine du Préfet de Région

2 : demande de zone N au titre de l'archéologie et zone de saisine du Préfet de Région

No de Zone	Nature de la zone demandée	Parcelles	Références des IZA
12	1	2018 : AM.119;AM.128;AM.527;AM.543	7406 / 35 206 0018 / NOYAL-CHATILLON-SUR-SEICHE / LA LANDE JAMBU / LA LANDE JAMBU / exploitation agricole ? / enclos funéraire ? / Age du fer - Gallo-romain
13	1	2018 : AN.1 à 3;AN.12;AN.13;AN.15;AN.17 à 26;AN.37 à 41;AN.60;AN.85;AN.86;AN.90 à 97;AN.99;AN.100;AN.102 à 108;AN.111 à 116;AN.118;AN.179 à 183;AN.185 à 187;AN.190;AN.195;AN.201;AN.216;AN.217;AN.236;AN.237;AN.252 à 258;AN.293 à 295;AN.318 à 320;AN.452;AN.453;AP.113;AT.23 à 42;AT.44 à 68;AT.71 à 74;AT.76 à 78;AT.80 à 82;AT.85;AT.103;AT.104;AT.106 à 110;AT.125 à 130;AT.199 à 225	7405 / 35 206 0019 / NOYAL-CHATILLON-SUR-SEICHE / LA ROBINAIS / LA ROBINAIS / Epoque indéterminée ? / enclos (système d')
14	1	2018 : AL.116 à 123;AL.356;AM.196;AM.198;AM.200;AM.290 à 292;AM.303;AM.304;AM.478;AM.479;AO.1;AO.6;AO.9;AO.10;AO.12 à 14;AO.16 à 18;AO.20;AO.21;AO.149;AO.150;AO.152 à 154;AO.172;AO.206;AO.266;AO.267;AO.271;AO.285;AO.287;AO.314;AO.315;AO.368;AO.369;AO.654;AO.659;AO.660;AO.663;AO.778;AO.824 à 826;AO.828;AO.830;AO.851;AO.852;AO.863;AO.865;AO.873 à 884;AO.891;AT.1 à 18	23292 / 35 206 0020 / NOYAL-CHATILLON-SUR-SEICHE / EGLISE SAINT LEONARD / EGLISE SAINT LEONARD / église / Moyen-âge
15	1	2018 : AI.255	7053 / 35 206 0021 / NOYAL-CHATILLON-SUR-SEICHE / LE DOMAINE / LE DOMAINE / occupation / Gallo-romain ?
16	2	2018 : AL.193;AL.253	21345 / 35 206 0023 / NOYAL-CHATILLON-SUR-SEICHE / MOTTE DE MOUILLEMUSE / MOTTE DE MOUILLEMUSE / motte castrale / Moyen-âge
17	1	2018 : AH.158;AH.159;AH.230;AH.231;AI.7;AI.8;AI.11;AI.12;AI.216;AI.304;AI.305;AI.306;AI.307;AI.308;AI.309;AI.310;AI.311;AI.312;AI.313;AI.314;AI.315;AI.316;AI.317;AI.320;AI.361;AI.362;AI.363	23293 / 35 206 0029 / NOYAL-CHATILLON-SUR-SEICHE / LE CHENET / LE CHENAY / manoir / Moyen-âge
18	1	2018 :AO.105;AO.113-114;AO.120;AO.122;AO.123;AO.138à140;AO.168;AO.192;AO.269;AO.316-317;AO.334à352;AO.354à367;AO.444-445;AO.453;AO.455;AO.457-458;AO.461-462;AO.464à473;AO.477à493;AO.495;AO.505à509;AO.511à513;AO.674;AO.683à686;AO.691;AO.702à704;AO.709;AO.714à743;AO.745;AO.746;AO.748;AO.749;AO.751;AO.771à775;AO.792à796;AO.803à805;AO.816à819;AO.831-832;AO.836à841;AO.844-845;AO.853-854;AO.856;AO.857;AO.888;AO.893à902;AR.20;AR.32;AR.34;AR.46;AR.62 à 65;AR.67;AR.123à126;AR.131à146;AR.151à154;AR.156;AR.161à169;AR.173à175;AR.177;AS.82 à 84;AS.87;AS.368 à 373;AT.79	14405 / 35 206 0022 / NOYAL-CHATILLON-SUR-SEICHE / LA GUYOMERAIS / LA GUYOMERAIS / villa / fanum / Second Age du fer - Haut moyen-âge 23798 / 35 206 0030 / NOYAL-CHATILLON-SUR-SEICHE / Voie traversant Noyal-Chatillon-sur-Seiche / section de la Guyonerais au berge de la Seiche / route / Gallo-romain

Noyal-Châtillon-sur-Seiche (35206) - 24/01/2019

Carte des zones de protections demandées





LISTE DES ZONES DE PROTECTIONS DEMANDEES AU PLU AU TITRE DE L'ARCHEOLOGIE

Service régional de
l'archéologie

jeudi 24 janvier 2019

ORGERES

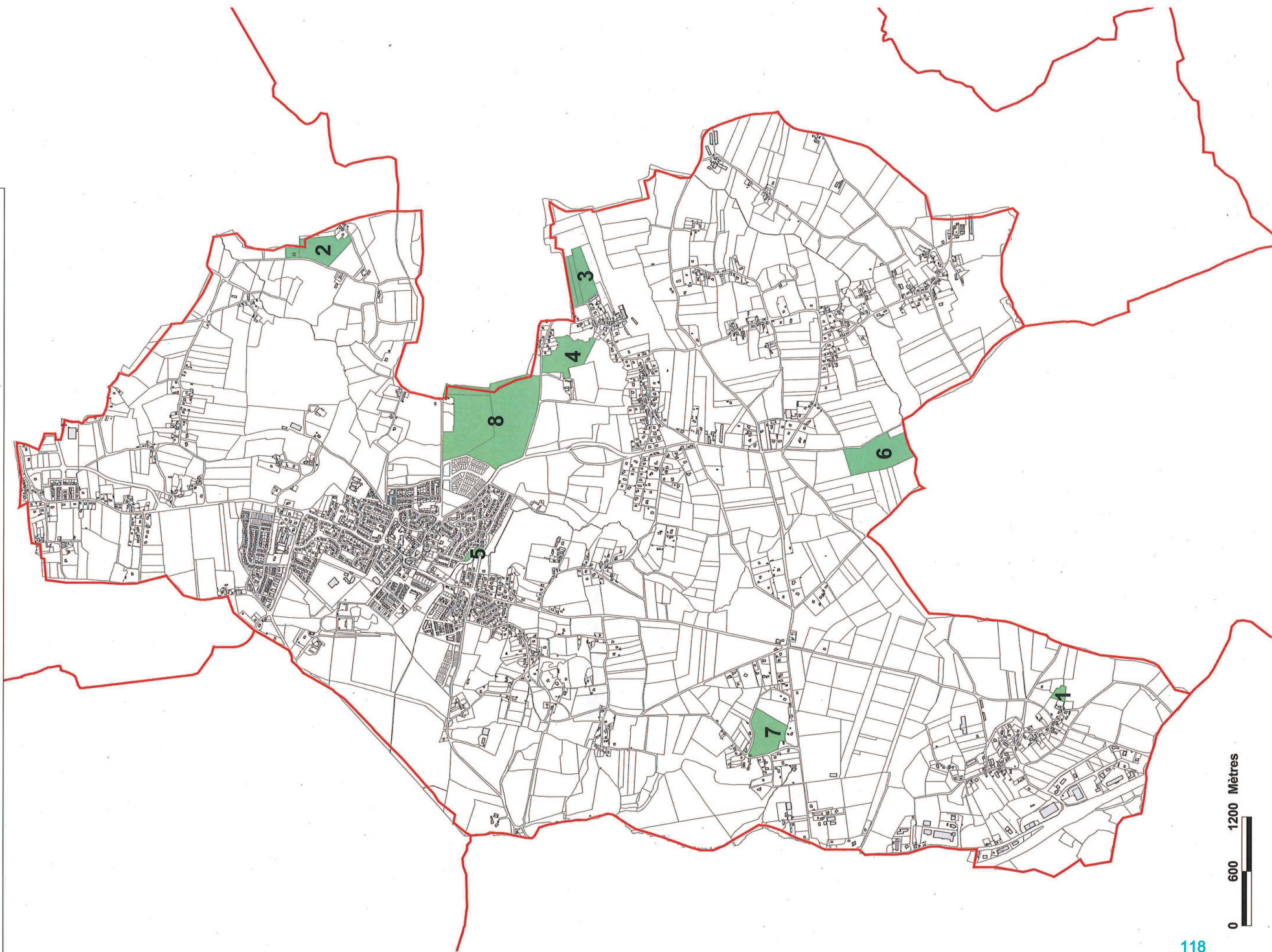
N° de Zone	Nature de la zone demandée	Parcelles	Identification de l'EA
1	2	2018 : ZB.62	1964 / 35 208 0001 / ORGERES / LA DOUVE / LA DOUVE / motte castrale / Moyen-âge classique
2	1	2018 : ZE.27;ZE.130	6203 / 35 208 0002 / ORGERES / LA MOISONNAIS / LA MOISONNAIS / occupation / Gallo-romain
3	1	2018 : ZM.1;ZM.2;ZM.40	6204 / 35 208 0003 / ORGERES / LE CHATENAY / LE CHATENAY / occupation / Gallo-romain
4	2	2018 : ZL.291	6205 / 35 208 0004 / ORGERES / LE CHATENAY / LE CHATENAY / motte castrale / Moyen-âge classique
5	1	2018 : ZH.120	6206 / 35 208 0005 / ORGERES / LA BLANCHETAIS / LA BLANCHETAIS / occupation / Gallo-romain
6	1	2018 : ZR.75	6207 / 35 208 0006 / ORGERES / LA PETITE ROCHELLE / LA PETITE ROCHELLE / occupation / Gallo-romain
7	1	2018 : ZP.67	14989 / 35 208 0008 / ORGERES / LA CORBIERE / LA CORBIERE / enclos funéraire / Age du fer
8	1	2018 : ZH.25;ZH.44;ZH.267	17998 / 35 208 0009 / ORGERES / LE CHATENAY 4 / LE CHATENAY / Age du fer / enclos (système d')

1 : zone de saisine du Préfet de Région

2 : demande de zone N au titre de l'archéologie et zone de saisine du Préfet de Région

Page 1 de 1

Orgères (35208) - 24/01/2019
Carte des zones de protections demandées





LISTE DES ZONES DE PROTECTIONS DEMANDEES AU PLU AU TITRE DE L'ARCHEOLOGIE

Service régional de
l'archéologie

mardi 29 janvier 2019

PACE

N° de Zone	Nature de la zone demandée	Parcelles	Identification de l'EA
1	1	2018 : B.391;B.1745;B.1747;B.1750;B.1752	6213 / 35 210 0001 / PACE / LE HAUT NOYALET / LE HAUT NOYALET / occupation / Néolithique final
			6217 / 35 210 0029 / PACE / LAUNAY BEZILLARD / LAUNAY BEZILLARD / fanum / sanctuaire païen / Gallo-romain
2	1	2018 : AI.12	6214 / 35 210 0002 / PACE / LE PONT HAMELIN / LE PONT HAMELIN / occupation / Néolithique
3	1	2018 : G.1000;G.1122;G.1582	1797 / 35 210 0005 / PACE / LE PRE DE LA SALLE / LORGERAIS / occupation / Gallo-romain
4	1	2018 : E.92;E.94;E.124;E.125;E.126;E.127;E.128;E.129;E.134;E.643; E.1098;E.1099	1796 / 35 210 0006 / PACE / LE MOTAY / LA LABELIERE / occupation / Gallo-romain
5	1	2018 : G.345;G.996;G.1005;G.1008;G.1014;G.1307;G.1517	1795 / 35 210 0007 / PACE / HAUT MEAUX / HAUT MEAUX / occupation / Gallo-romain
6	1	2018 : C.631;C.633;C.643;C.644	1794 / 35 210 0008 / PACE / LANGERAIS / LANGERAIS / occupation / Gallo-romain

1 : zone de saisine du Préfet de Région

2 : demande de zone N au titre de l'archéologie et zone de saisine du Préfet de Région

Page 1 de 3

119

N° de Zone	Nature de la zone demandée	Parcelles	Identification de l'EA
7	1	2018 : G.460 à 466;G.471 à 474;G.516;G.517;G.521 à 523;G.542 à 544;G.674;G.675;G.842;G.843;G.845;G.846;G.1066;G.1067;G.1328;G.1518 à 1520;G.1522	1793 / 35 210 0009 / PACE / LAUNAY THEBERT / LAUNAY THEBERT / habitat groupé / thermes ? / Gallo-romain
			1800 / 35 210 0048 / PACE / LE HAUT BREIL / LE HAUT BREIL / occupation / Gallo-romain ?
8	1	2018 : AZ.19;G.258;G.1078;G.1079;G.1089;G.1111;G.1294;G.1300;G.1301	1792 / 35 210 0010 / PACE / LES SORINAIS / LES SORINAIS / villa / Gallo-romain
9	1	2018 : H.71	1791 / 35 210 0011 / PACE / LA BRETONNIERE / LA BRETONNIERE / occupation / Haut-empire - Haut moyen-âge ?
10	1	2018 : G.132;G.145;G.1535;G.609;G.705;G.927;G.928;G.975 à 979;G.1193;G.1199;G.1200;G.1202;G.1203	1789 / 35 210 0013 / PACE / CHAMP LANGAGE / LA PENARDIERE / occupation / Gallo-romain
11	1	2018 D.308;D.311;D.369;D.432 à 436;D.929;D.935	1788 / 35 210 0014 / PACE / LES TOMBOLES / LA PILAIS / occupation / Gallo-romain
12	1	2018 : D.79;D.80	1787 / 35 210 0015 / PACE / BAS LAVAL / BAS LAVAL / occupation / Gallo-romain ?
13	1	2018 : E.64;E.69;E.71;E.72;E.74; E.592	1786 / 35 210 0016 / PACE / LES HAIES / LES HAIES / occupation / production métallurgique / Gallo-romain ?
14	1	2018 : E.252 à 254	1785 / 35 210 0017 / PACE / LE PETIT ETANG / LE PETIT ETANG / occupation / Gallo-romain
15	1	2018 : E.865;E.869	1784 / 35 210 0018 / PACE / LA BOULAYE / LA BOULAYE / occupation / Gallo-romain
16	1	2018 : G.232;G.233;G.1163;G.1167;G.1169;G.1171;G.1173;G.1595;G.1607	1783 / 35 210 0019 / PACE / LES LANDELLES / LES LANDELLES / occupation / Gallo-romain ?
			6227 / 35 210 0037 / PACE / LES SORINAIS II / LES SORINAIS II / occupation / Second Age du fer ?
17	1	2018 : C.676;C.1026	6215 / 35 210 0021 / PACE / BEAUSEJOUR / BEAUSEJOUR / occupation / Gallo-romain
18	1	2018 : A.146;A.335;A.614;A.823;A.1015;A.1038	1966 / 35 210 0023 / PACE / LA CHOPINIERE / LA CHOPINIERE / occupation / Gallo-romain
19	1	2018 : A.3;A.4;A.5;A.514;A.718	1967 / 35 210 0024 / PACE / LA HAUTIERE / LA HAUTIERE / occupation / Gallo-romain

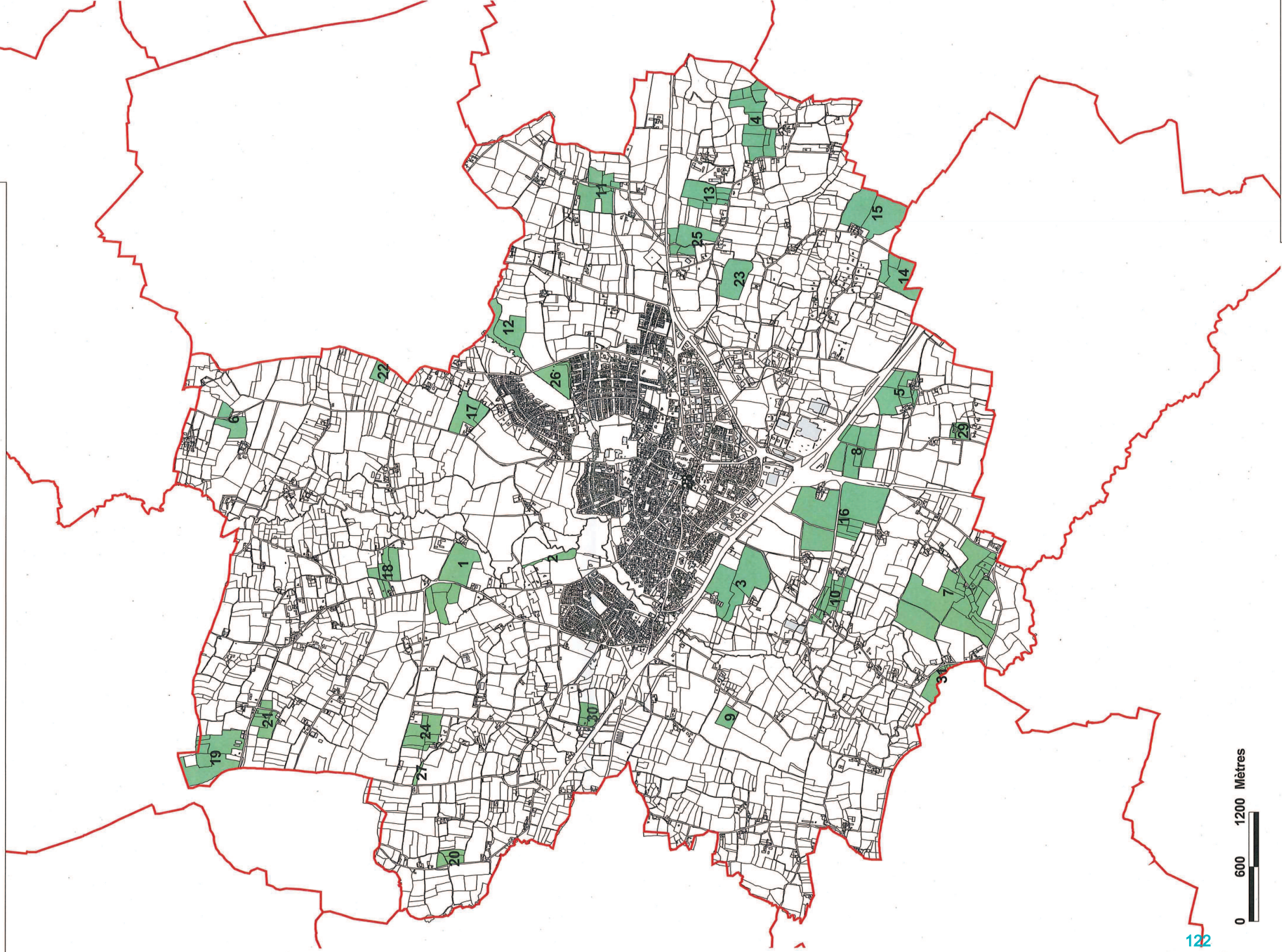
1 : zone de saisine du Préfet de Région

2 : demande de zone N au titre de l'archéologie et zone de saisine du Préfet de Région

N° de Zone	Nature de la zone demandée	Parcelles	Identification de l'EA
20	1	2018 : B.37;B.38;B.97;B.98	1968 / 35 210 0025 / PACE / HAUT PLACE / HAUT PLACE / occupation / Gallo-romain
21	1	2018 : A.122;A.539;A.557;A.1136;A.1138;A.1140;A.1142	1969 / 35 210 0026 / PACE / TOUCHE CHAMPAGNE / TOUCHE CHAMPAGNE / occupation / Gallo-romain
22	1	2018 : C.1093	1970 / 35 210 0027 / PACE / LA DERE / LA DERE / occupation / Gallo-romain
23	1	2018 : E.985	22062 / 35 210 0028 / PACE / LA COUDRAIS / LA COUDRAIS / occupation / Néolithique
24	1	2018 : B.280;B.1008;B.1011;B.1092;B.1893;B.1894;B.1895	6219 / 35 210 0031 / PACE / CHAUDE FONTAINE / CHAUDE FONTAINE / occupation / Gallo-romain ?
25	1	2018 : D.938;E.720;E.722;E.1035;E.1037	6220 / 35 210 0032 / PACE / LA BELLE VISEE / LA COUDRAIE / occupation / Gallo-romain
26	2	2018 : AP.1;AP.4;AP.6;AP.7;AP.8;AP.33;AP.273	6224 / 35 210 0033 / PACE / CHAMPALAUNE / CHAMPALAUNE / espace fortifié / habitat / Bas moyen-âge - Epoque moderne
27	1	2018 : B.263;B.264	6226 / 35 210 0035 / PACE / CHATEAU FRICAULT / CHATEAU FRICAULT / occupation / Bas moyen-âge - Epoque moderne
28	1	2018 : BE.322	9426 / 35 210 0038 / PACE / CENTRE BOURG / CENTRE BOURG / église / Moyen-âge classique - Epoque moderne
29	1	2018 : G.618;G.912;G.919;G.1024;G.1025;G.1027;G.1028;G.1264;G.1265;G.1266;G.1268	9427 / 35 210 0039 / PACE / CHATEAU DE LA GLESTIERE / LA GLESTIERE / château non fortifié / manoir / Bas moyen-âge - Epoque moderne
30	1	2018 : B.1166;B.1801;B.1802;B.1804;B.1805	10980 / 35 210 0041 / PACE / POUEZ / POUEZ / occupation / Néolithique
			14823 / 35 210 0046 / PACE / POUEZ / POUEZ / occupation / Age du fer - Gallo-romain
31	2	2018 : G.873;G.880;G.881;G.884;G.890;G.896;G.898	19015 / 35 131 0009 / L'HERMITAGE / La Haute Lotodiere / La Haute Lotodiere / motte castrale / Moyen-âge

Pacé (35210) - 28/01/2019

Carte des zones de protections demandées





LISTE DES ZONES DE PROTECTIONS DEMANDEES AU PLU AU TITRE DE L'ARCHEOLOGIE

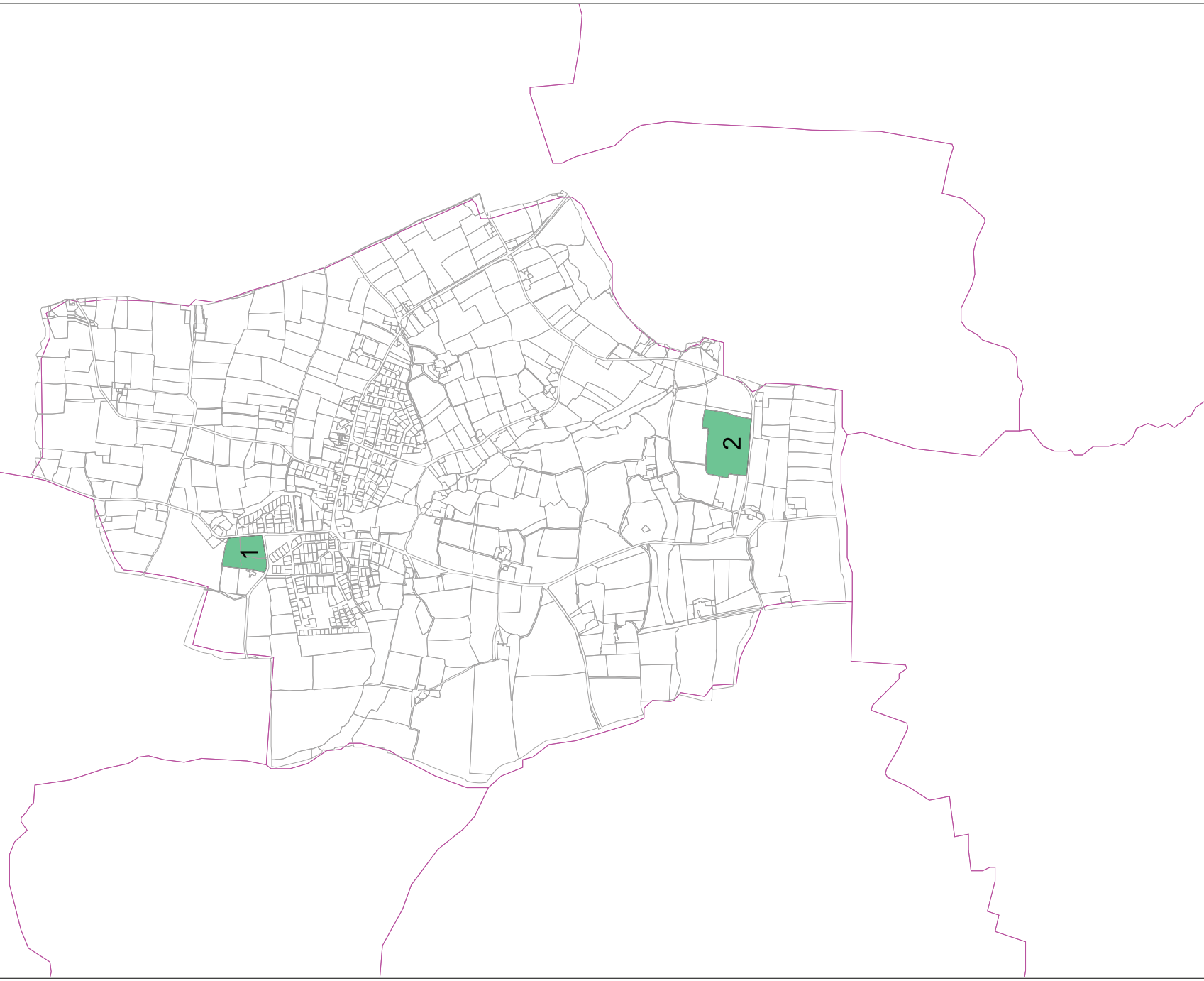
Service régional de
l'archéologie

mercredi 26 août 2015

PARTHENAY-DE-BRETAGNE

N° de Zone	Nature de la zone demandée	Parcelles	Identification de l'EA
1	1	2014 : A.44;A.45;A.653	1933 / 35 216 0001 / PARTHENAY-DE-BRETAGNE / SAINT AHAN / SAINT AHAN / occupation / Gallo-romain
2	1	2014 : B.40	6241 / 35 216 0002 / PARTHENAY-DE-BRETAGNE / LA BASSE GUINDRAIS / LA BASSE GUINDRAIS / enclos funéraire / Age du fer

Zonages demandés pour le PLU de la commune de Parthenay-de-Bretagne. Le 26/08/2015





LISTE DES ZONES DE PROTECTIONS DEMANDEES AU PLU AU TITRE DE L'ARCHEOLOGIE

Service régional de
l'archéologie

vendredi 23 octobre 2015

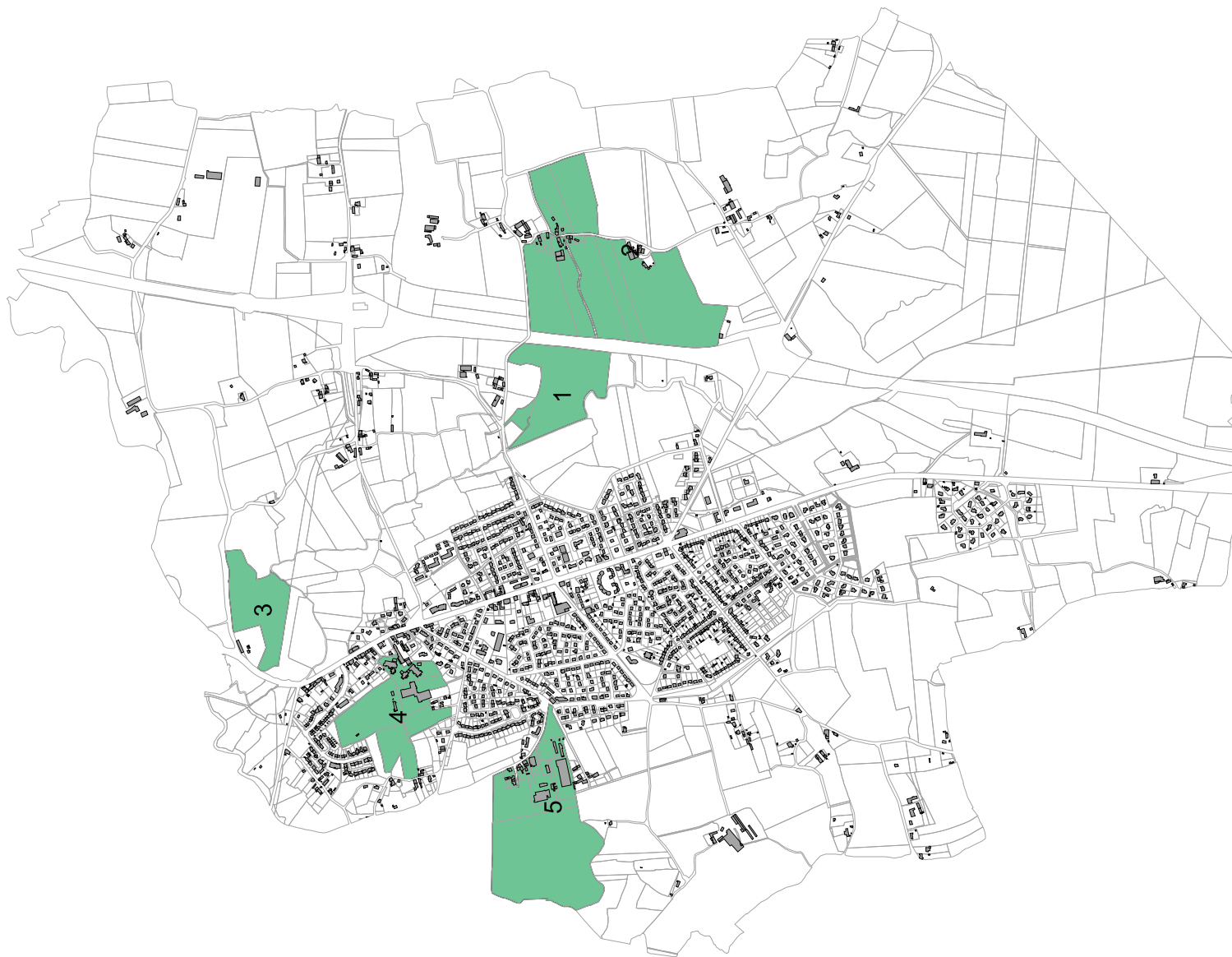
PONT-PEAN

N° de Zone	Nature de la zone demandée	Parcelles	Identification de l'EA
1	2	2014 : ZH.14;ZH.64	14646 / 35 363 0007 / PONT-PEAN / LA BUTTE / TELLE / motte castrale / Moyen-âge
2	1	2014 : ZD.10;ZD.11;ZD.12;ZD.13;ZD.14;ZD.15;ZD.16;ZD.17;ZD.18;ZD.19;ZD.2;ZD.20;ZD.21;ZD.26;ZD.27;ZD.3 ;ZD.37;ZD.4;ZD.5;ZD.57;ZD.7;ZD.8;ZD.9	6393 / 35 363 0002 / PONT-PEAN / LA GALASIERE / LA GALASIERE / occupation / Gallo-romain
3	1	2014 : ZA.118	7543 / 35 363 0003 / PONT-PEAN / LA PLANCHE / LA PLANCHE / Epoque indéterminée ? / enclos
4	1	2014 : AK.116;AK.16;AK.180;AK.24;AL.123;AL.235;AL.236	8610 / 35 363 0004 / PONT-PEAN / LUZARD / LUZARD / Epoque indéterminée / enclos

N° de Zone	Nature de la zone demandée	Parcelles	Identification de l'EA
5	1	2014 : AH.107;AH.108;AH.152;AH.153;AH.154;AH.157;AH.179;AH.181;AH.183;AH.184;AH.185;AH.187;AH.205;AH.206;AH.208;AH.209;AH.210;AH.220;AH.221;AH.230;AH.231;AH.232;AH.233;AH.234;AH.250;AH.251;AH.252;AH.3;AH.48;AH.50;AH.52;AH.7;AH.8	11001 / 35 363 0005 / PONT-PEAN / MINES DE PONT-PEAN / LA MINE - L'OMELETTE / traitement du minerai / Epoque contemporaine 11335 / 35 363 0006 / PONT-PEAN / MINES DE PONT PEAN / LA MINE / Epoque contemporaine / bâtiment



Zonages demandés au PLU de la commune de PONT-PEAN Le 12/06/2015





LISTE DES ZONES DE PROTECTIONS DEMANDEES AU PLU AU TITRE DE L'ARCHEOLOGIE

Service régional de
l'archéologie

vendredi 23 octobre 2015

RENNES

N° de Zone	Nature de la zone demandée	Parcelles	Identification de l'EA
1	1	<p>2014 :</p> <p>BS.361;BS.363;BS.379;BS.38;BS.380à382à;BS.39;BS.387à393;BS.4;BS.404;BS.408;BS.413;BS.414;BS.415;BS.416;BS.417;BS.418;BS.419;BS.420;BS.422;BS.423;BS.426à429;BS.431;BS.434à436;BS.438;BS.440à443;BS.445;BS.450;BS.452;BS.453;BS.456;BS.458à462;BS.464;BS.467;BS.471à473;BS.476;BS.477;BS.479à486;BS.491;BS.493;BS.497;BS.5;BS.502à509;BS.512à523;BS.525;BS.526;BS.527;BS.531;BS.532;BS.533;BS.534;BS.535;BS.536;BS.551à566;BS.583;BS.586à590;BS.6;BS.615à618;BS.630;BS.631;BS.632;BS.633;BS.634;BS.7;BS.8;BT.10;BT.105à.109;BT.11;BT.111;BT.112;BT.114;BT.115;BT.118à123;BT.125;BT.126;BT.127;BT.132;BT.133;BT.144à146;BT.149;BT.151;BT.152;BT.155;BT.168;BT.169;BT.177à.181;BT.190à194;BT.197;BT.2;BT.268;BT.269;BT.289;BT.305;BT.492;BT.493;BT.494;BT.5;BT.512;BT.517;BT.540;BT.541;BT.6à9</p>	<p>1888 / 35 238 0025 / RENNES / PORTES MORDELAISES / / défense / Gallo-romain - Moyen-âge</p> <hr/> <p>18970 / 35 238 0110 / RENNES / ANCIENS FONTS BAPTISMAUX / NOTRE-DAME EN SAINT-MELAINE / Moyen-âge - Période récente / mur, sol orné, porte</p>

N° de Zone	Nature de la zone demandée	Parcelles	Identification de l'EA
1	1	<p>2014 : Section AB; section AC; section BE, section DI, section BD, section BH, section BP, BS.1;BS.10;BS.11;BS.12;BS.13;BS.14;BS.144;BS.145;BS.148;BS.15;BS.150;BS.151;BS.152;BS.153;BS.154;BS.155;BS.157;BS.16;BS.160;BS.162;BS.164;BS.165;BS.166;BS.169;BS.170;BS.171;BS.172;BS.173;BS.174;BS.175;BS.176;BS.177;BS.178;BS.179;BS.18;BS.180;BS.182;BS.184;BS.19;BS.190;BS.192;BS.197;BS.199;BS.2;BS.20;BS.202;BS.203;BS.204;BS.205;BS.206;BS.207;BS.208;BS.209;BS.21;BS.210;BS.211;BS.212;BS.214;BS.226;BS.227;BS.229;BS.23;BS.231;BS.232;BS.233;BS.234;BS.235;BS.236;BS.238;BS.239;BS.24;BS.240;BS.241;BS.242;BS.245;BS.246;BS.248;BS.25;BS.250;BS.251;BS.252;BS.253;BS.254;BS.255;BS.256;BS.257;BS.258;BS.259;BS.26;BS.260;BS.263;BS.264;BS.27;BS.273;BS.274;BS.279;BS.28;BS.282;BS.284;BS.285;BS.286;BS.287;BS.288;BS.29;BS.293;BS.294;BS.296;BS.297;BS.298;BS.299;BS.3;BS.30;BS.300;BS.307;BS.308;BS.309;BS.310;BS.317;BS.318;BS.320;BS.322;BS.323;BS.33;BS.335;BS.336;BS.34;BS.347;BS.348;BS.35;BS.350;BS.351;BS.354;BS.355;BS.357;BS.358;BS.359;BS.36</p>	15011 / 35 238 0051 / RENNES / COUVENT DES JACOBINS / 2 RUE D'ECHANGE / couvent / Bas moyen-âge - Epoque moderne ?
			7078 / 35 238 0047 / RENNES / / PLACE COETQUEN / occupation / Gallo-romain ?
			8460 / 35 238 0071 / RENNES / HOTEL DIEU / RUE DE SAINT-MALO / rue / nécropole / Gallo-romain

N° de Zone	Nature de la zone demandée	Parcelles	Identification de l'EA
2	1	<p>2014 :</p> <p>AH.70;AH.72;AH.73;AH.75;AH.76;AH.77;AH.78;AH.79;AH.80;AH.82;AH.86;AH.87;AH.88;AH.89;AH.90;AH.91;AH.92;AH.94;AH.95;AH.96;AH.98;AH.99;AM.1;AM.10;AM.100;AM.101;AM.102;AM.103;AM.104;AM.105;AM.106;AM.107;AM.108;AM.109;AM.11;AM.110;AM.111;AM.112;AM.113;AM.114;AM.115;AM.116;AM.118;AM.119;AM.120;AM.121;AM.122;AM.123;AM.124;AM.126;AM.127;AM.128;AM.129;AM.13;AM.130;AM.131;AM.132;AM.133;AM.134;AM.135;AM.136;AM.137;AM.138;AM.139;AM.14;AM.140;AM.141;AM.142;AM.143;AM.144;AM.145;AM.146;AM.147;AM.148;AM.149;AM.15;AM.150;AM.151;AM.152;AM.153;AM.154;AM.155;AM.156;AM.157;AM.158;AM.16;AM.162;AM.163;AM.164;AM.165;AM.166;AM.167;AM.168;AM.17;AM.170;AM.171;AM.172;AM.173;AM.18;AM.180;AM.181;AM.182;AM.19;AM.2;AM.20;AM.21;AM.241;AM.243;AM.245;AM.246;AM.247;AM.248;AM.249;AM.25;AM.250;AM.251;AM.253;AM.254;AM.255;AM.256;AM.257;AM.258;AM.259;AM.26;AM.260;AM.261;AM.262;AM.263;AM.264;AM.265;AM.266;AM.27;AM.28;AM.29;AM.291;AM.296;AM.297;AM.30;AM.302;AM.304;AM.305;AM.306;AM.308;AM.316;AM.317;AM.318;AM.32;AM.320</p>	<p>23364 / 35 238 0134 / RENNES / ECOLE DE LA RUE VANEAU / ECOLE DE LA RUE VANEAU / occupation / Haut-empire</p>
			<p>23365 / 35 238 0135 / RENNES / 33 ROUTE DE SAINT BRIEUC / 33 RUE LOUIS GUILLOUX / dépôt monétaire ? / Gallo-romain</p>
			<p>23369 / 35 238 0078 / RENNES / AVENUE DU 41ème REGIMENT D'INFANTERIE / CASERNE MAC MAHON / occupation / Gallo-romain</p>

N° de Zone	Nature de la zone demandée	Parcelles	Identification de l'EA
2	1	<p>2014 :</p> <p>AM.21;AM.241;AM.243;AM.245;AM.246;AM.247;AM.248;AM.249;AM.25;AM.250;AM.251;AM.253;AM.254;AM.255;AM.256;AM.257;AM.258;AM.259;AM.26;AM.260;AM.261;AM.262;AM.263;AM.264;AM.265;AM.266;AM.27;AM.28;AM.29;AM.291;AM.296;AM.297;AM.30;AM.302;AM.304;AM.305;AM.306;AM.308;AM.316;AM.317;AM.318;AM.32;AM.320;AM.321;AM.328;AM.329;AM.33;AM.330;AM.333;AM.335;AM.336;AM.34;AM.341;AM.342;AM.343;AM.344;AM.347;AM.349;AM.35;AM.350;AM.351;AM.352;AM.353;AM.354;AM.358;AM.359;AM.36;AM.360;AM.361;AM.364;AM.365;AM.366;AM.374;AM.379;AM.382;AM.385;AM.386;AM.387;AM.388;AM.39;AM.393;AM.394;AM.395;AM.396;AM.4;AM.40;AM.400;AM.401;AM.402;AM.403;AM.404;AM.41;AM.415;AM.416;AM.417;AM.418;AM.42;AM.423;AM.424;AM.425;AM.426;AM.427;AM.428;AM.44;AM.45;AM.46;AM.47;AM.5;AM.50;AM.51;AM.52;AM.53;AM.54;AM.55;AM.56;AM.57;AM.59;AM.6;AM.60;AM.62;AM.63;AM.64;AM.65;AM.66;AM.67;AM.68;AM.69;AM.70;AM.71;AM.72;AM.74;AM.75;AM.76;AM.77;AM.79;AM.8;AM.80;AM.81;AM.82;AM.83;AM.84;AM.85;AM.86;AM.87;AM.88;AM.89;AM.9;AM.90;AM.91;AM.92;AM.93;AM.94</p>	<p>23364 / 35 238 0134 / RENNES / ECOLE DE LA RUE VANEAU / ECOLE DE LA RUE VANEAU / occupation / Haut-empire</p>
			<p>23365 / 35 238 0135 / RENNES / 33 ROUTE DE SAINT BRIEUC / 33 RUE LOUIS GUILLOUX / dépôt monétaire ? / Gallo-romain</p>
			<p>23369 / 35 238 0078 / RENNES / AVENUE DU 41ème REGIMENT D'INFANTERIE / CASERNE MAC MAHON / occupation / Gallo-romain</p>

N° de Zone	Nature de la zone demandée	Parcelles	Identification de l'EA
2	1		23364 / 35 238 0134 / RENNES / ECOLE DE LA RUE VANEAU / ECOLE DE LA RUE VANEAU / occupation / Haut-empire
		<p>2014 :</p> <p>AM.95;AM.96;AM.97;AM.98;AO.1000;AO.1001;AO.1002;AO.1003;AO.1004;AO.1005;AO.1006;AO.1007;AO.1008;AO.1009;AO.1010;AO.1011;AO.1012;AO.1013;AO.1014;AO.1015;AO.1016;AO.1017;AO.1018;AO.1019;AO.1020;AO.1021;AO.1022;AO.1023;AO.1024;AO.1025;AO.1026;AO.1046;AO.1047;AO.1048;AO.1051;AO.1052;AO.1055;AO.1056;AO.1057;AO.1058;AO.1059;AO.1060;AO.1061;AO.1062;AO.1063;AO.1064;AO.1065;AO.1066;AO.1067;AO.1068;AO.1069;AO.1070;AO.1071;AO.1072;AO.1073;AO.1076;AO.1077;AO.1078;AO.1079;AO.1080;AO.1081;AO.1082;AO.1083;AO.1084;AO.1085;AO.1086;AO.1087;AO.1088;AO.1089;AO.1096;AO.1097;AO.1098;AO.1099;AO.1100;AO.1109;AO.132;AO.133;AO.135;AO.137;AO.138;AO.139;AO.140;AO.141;AO.142;AO.143;AO.144;AO.145;AO.146;AO.147;AO.151;AO.153;AO.154;AO.155;AO.156;AO.157;AO.158;AO.159;AO.161;AO.162;AO.163;AO.164;AO.165;AO.166;AO.167;AO.168;AO.169;AO.170;AO.171;AO.172;AO.173;AO.174;AO.175;AO.176;AO.177;AO.178;AO.179;AO.180;AO.182;AO.183;AO.184;AO.185;AO.186;AO.187;AO.188;AO.189;AO.190;AO.191;AO.192;AO.193;AO.194;AO.195;AO.196</p>	23365 / 35 238 0135 / RENNES / 33 ROUTE DE SAINT BRIEUC / 33 RUE LOUIS GUILLOUX / dépôt monétaire ? / Gallo-romain
			23369 / 35 238 0078 / RENNES / AVENUE DU 41ème REGIMENT D'INFANTERIE / CASERNE MAC MAHON / occupation / Gallo-romain

N° de Zone	Nature de la zone demandée	Parcelles	Identification de l'EA
2	1	2014 : AO.197;AO.198;AO.199;AO.202;AO.203;AO.204;AO.205;AO.206;AO.208;AO.209;AO.210;AO.211;AO.212;AO.213;AO.214;AO.215;AO.216;AO.217;AO.218;AO.219;AO.220;AO.221;AO.222;AO.223;AO.224;AO.225;AO.226;AO.227;AO.228;AO.229;AO.230;AO.231;AO.232;AO.233;AO.234;AO.235;AO.236;AO.237;AO.238;AO.239;AO.240;AO.241;AO.242;AO.243;AO.244;AO.245;AO.246;AO.247;AO.248;AO.249;AO.250;AO.251;AO.252;AO.253;AO.255;AO.256;AO.257;AO.258;AO.259;AO.260;AO.261;AO.262;AO.263;AO.264;AO.266;AO.267;AO.268;AO.269;AO.270;AO.271;AO.272;AO.273;AO.274;AO.276;AO.277;AO.278;AO.279;AO.280;AO.281;AO.282;AO.283;AO.284;AO.285;AO.286;AO.287;AO.288;AO.289;AO.290;AO.291;AO.292;AO.293;AO.294;AO.295;AO.296;AO.297;AO.298;AO.299;AO.300;AO.301;AO.302;AO.303;AO.305;AO.306;AO.307;AO.308;AO.309;AO.310;AO.312;AO.313;AO.314;AO.316;AO.317;AO.318;AO.319;AO.320;AO.322;AO.323;AO.327;AO.328;AO.329;AO.330;AO.333;AO.334;AO.337;AO.338;AO.339;AO.342;AO.346;AO.354;AO.357;AO.360;AO.361;AO.362;AO.363;AO.366;AO.367;AO.368;AO.369;AO.370;AO.371;AO.372;AO.373	23364 / 35 238 0134 / RENNES / ECOLE DE LA RUE VANEAU / ECOLE DE LA RUE VANEAU / occupation / Haut-empire
			23365 / 35 238 0135 / RENNES / 33 ROUTE DE SAINT BRIEUC / 33 RUE LOUIS GUILLOUX / dépôt monétaire ? / Gallo-romain
			23369 / 35 238 0078 / RENNES / AVENUE DU 41ème REGIMENT D'INFANTERIE / CASERNE MAC MAHON / occupation / Gallo-romain

N° de Zone	Nature de la zone demandée	Parcelles	Identification de l'EA
2	1	2014 :AO.374;AO.375;AO.376;AO.377;AO.379;AO.380;AO.381;AO.382;AO.383;AO.384;AO.385;AO.387;AO.388;AO.389;AO.392;AO.393;AO.394;AO.395;AO.397;AO.398;AO.399;AO.400;AO.401;AO.402;AO.406;AO.407;AO.408;AO.409;AO.413;AO.414;AO.415;AO.416;AO.417;AO.418;AO.419;AO.420;AO.421;AO.422;AO.423;AO.424;AO.427;AO.428;AO.429;AO.430;AO.431;AO.432;AO.433;AO.434;AO.435;AO.436;AO.437;AO.438;AO.439;AO.440;AO.441;AO.442;AO.443;AO.444;AO.445;AO.446;AO.447;AO.448;AO.449;AO.451;AO.452;AO.453;AO.454;AO.455;AO.460;AO.461;AO.463;AO.464;AO.465;AO.466;AO.467;AO.468;AO.469;AO.470;AO.471;AO.472;AO.473;AO.474;AO.475;AO.476;AO.477;AO.480;AO.481;AO.482;AO.484;AO.485;AO.486;AO.487;AO.488;AO.489;AO.490;AO.491;AO.492;AO.493;AO.494;AO.495;AO.496;AO.497;AO.498;AO.499;AO.500;AO.501;AO.502;AO.503;AO.504;AO.507;AO.509;AO.510;AO.511;AO.512;AO.513;AO.514;AO.515;AO.516;AO.517;AO.518;AO.519;AO.521;AO.522;AO.523;AO.524;AO.525;AO.526;AO.527;AO.529;AO.530;AO.531;AO.533;AO.534;AO.535;AO.537;AO.538;AO.539;AO.540;AO.541;AO.542;AO.543;AO.544	23364 / 35 238 0134 / RENNES / ECOLE DE LA RUE VANEAU / ECOLE DE LA RUE VANEAU / occupation / Haut-empire
			23365 / 35 238 0135 / RENNES / 33 ROUTE DE SAINT BRIEUC / 33 RUE LOUIS GUILLOUX / dépôt monétaire ? / Gallo-romain
			23369 / 35 238 0078 / RENNES / AVENUE DU 41ème REGIMENT D'INFANTERIE / CASERNE MAC MAHON / occupation / Gallo-romain

N° de Zone	Nature de la zone demandée	Parcelles	Identification de l'EA
2	1	2014 :AO.545;AO.546;AO.547;AO.548;AO.549;AO.550;AO.551;AO.553;AO.554;AO.555;AO.556;AO.557;AO.558;AO.559;AO.560;AO.561;AO.564;AO.565;AO.567;AO.574;AO.576;AO.577;AO.580;AO.582;AO.584;AO.588;AO.590;AO.591;AO.596;AO.598;AO.600;AO.602;AO.604;AO.606;AO.608;AO.610AO.612;AO.614;AO.616;AO.619;AO.620;AO.621;AO.622;AO.629;AO.630;AO.631;AO.632;AO.633;AO.634;AO.635;AO.638;AO.639;AO.640;AO.644;AO.645;AO.646;AO.652;AO.653;AO.655;AO.656;AO.657;AO.658;AO.664;AO.667;AO.668;AO.669;AO.670;AO.672;AO.673;AO.674;AO.676;AO.677;AO.680;AO.682;AO.683;AO.684;AO.685;AO.686;AO.690;AO.691;AO.740;AO.741;AO.744;AO.745;AO.746;AO.747;AO.750;AO.751;AO.752;AO.753;AO.755;AO.756;AO.757;AO.758;AO.759;AO.760;AO.763;AO.764;AO.765;AO.778;AO.780;AO.783;AO.787;AO.788;AO.793;AO.794;AO.795;AO.800;AO.801;AO.802;AO.803;AO.804;AO.805;AO.806;AO.807;AO.822;AO.823;AO.853;AO.856;AO.857;AO.866;AO.867;AO.878;AO.879;AO.880;AO.881;AO.882;AO.883;AO.884;AO.886;AO.887;AO.888;AO.889;AO.89;AO.892;AO.893;AO.894;AO.895;AO.902;AO.903;AO.904;AO.905	23364 / 35 238 0134 / RENNES / ECOLE DE LA RUE VANEAU / ECOLE DE LA RUE VANEAU / occupation / Haut-empire
			23365 / 35 238 0135 / RENNES / 33 ROUTE DE SAINT BRIEUC / 33 RUE LOUIS GUILLOUX / dépôt monétaire ? / Gallo-romain
			23369 / 35 238 0078 / RENNES / AVENUE DU 41ème REGIMENT D'INFANTERIE / CASERNE MAC MAHON / occupation / Gallo-romain

N° de Zone	Nature de la zone demandée	Parcelles	Identification de l'EA
2	1	2014 : AO.906à.929;AO.931;AO.933;AO.934;AO.935;AO.939;AO.940;AO.941;AO.943;AO.944;AO.945;AO.949; AO.950;AO.951;AO.952;AO.953;AO.954;AO.955;AO.956;AO.957;AO.958;AO.959;AO.960;AO.961;AO.9 62;AO.963;AO.964;AO.965;AO.966;AO.967;AO.968;AO.969;AO.970;AO.971;AO972;AO.973;AO.974;AO .975;AO.976;AO.977;AO.978;AO.979;AO.980;AO.981;AO.982;AO.983;AO.984;AO.985;AO.986;AO.987; AO.988;AO.989;AO.990;AO.991;AO.992;AO.993;AO.994;AO.995;AO.996;AO.997;AO.998;AO.999;AP.4 79;AP.480;AP.481;AP.482;AP.483;AP.484;AP.485;AP.486;AP.487;AP.488;AP.489;AP.490;AP.493;AP.4 94;AP.495;AP.496	23364 / 35 238 0134 / RENNES / ECOLE DE LA RUE VANEAU / ECOLE DE LA RUE VANEAU / occupation / Haut-empire
			23365 / 35 238 0135 / RENNES / 33 ROUTE DE SAINT BRIEUC / 33 RUE LOUIS GUILLOUX / dépôt monétaire ? / Gallo-romain
			23369 / 35 238 0078 / RENNES / AVENUE DU 41ème REGIMENT D'INFANTERIE / CASERNE MAC MAHON / occupation / Gallo-romain

N° de Zone	Nature de la zone demandée	Parcelles	Identification de l'EA
2	1		23364 / 35 238 0134 / RENNES / ECOLE DE LA RUE VANEAU / ECOLE DE LA RUE VANEAU / occupation / Haut-empire
		<p>2014 : section AE; section AD; AH.100;AH.101;AH.102;AH.103;AH.104;AH.105;AH.106;AH.107;AH.108;AH.109;AH.110;AH.111;AH.112;AH.114;AH.115;AH.116;AH.117;AH.118;AH.119;AH.120;AH.121;AH.123;AH.124;AH.126;AH.127;AH.128;AH.15;AH.16;AH.175;AH.176;AH.178;AH.18;AH.182;AH.183;AH.184;AH.185;AH.186;AH.187;AH.188;AH.189;AH.19;AH.190;AH.192;AH.195;AH.197;AH.204;AH.205;AH.207;AH.21;AH.210;AH.211;AH.212;AH.213;AH.214;AH.215;AH.218;AH.220;AH.221;AH.222;AH.223;AH.226;AH.227;AH.228;AH.229;AH.230;AH.231;AH.232;AH.235;AH.238;AH.240;AH.244;AH.245;AH.247;AH.248;AH.25;AH.254;AH.255;AH.257;AH.258;AH.259;AH.26;AH.260;AH.261;AH.262;AH.264;AH.266;AH.268;AH.27;AH.272;AH.278;AH.279;AH.28;AH.29;AH.294;AH.30;AH.32;AH.34;AH.35;AH.359;AH.36;AH.360;AH.37;AH.377;AH.378;AH.38;AH.384;AH.385;AH.389;AH.39;AH.390;AH.394;AH.398;AH.399;AH.40;AH.400;AH.401;AH.402;AH.403;AH.404;AH.405;AH.406;AH.407;AH.41;AH.410;AH.411;AH.44;AH.49;AH.51;AH.53;AH.54;AH.56;AH.57;AH.58;AH.59;AH.60;AH.61;AH.62;AH.63;AH.64;AH.65;AH.66;AH.67;AH.68;AH.69</p>	23365 / 35 238 0135 / RENNES / 33 ROUTE DE SAINT BRIEUC / 33 RUE LOUIS GUILLOUX / dépôt monétaire ? / Gallo-romain
			23369 / 35 238 0078 / RENNES / AVENUE DU 41ème REGIMENT D'INFANTERIE / CASERNE MAC MAHON / occupation / Gallo-romain

N° de Zone	Nature de la zone demandée	Parcelles	Identification de l'EA
3	1	<p>2014 :</p> <p>HW.22;HW.23;HW.24;HW.25;HW.262;HW.264;HW.267;HW.268;HW.269;HW.270;HW.271;HW.272;HW.274;HW.275;HW.276;HW.277;HW.278;HW.30;HW.31;HW.32;HW.33;HW.34;HW.35;HW.36;HW.37;HW.38;HW.39;HW.40;HW.41;HW.42;HW.43;HW.44;HW.45;HW.46;HW.48</p>	<p>21099 / 35 238 0119 / RENNES / 43 Rue d'Antrain / 43 Rue d'Antrain / rue / Gallo-romain</p>
			<p>23366 / 35 238 0133 / RENNES / MANOIR DE LA CHAUSSEE / MANOIR DE LA CHAUSSEE / manoir / Moyen-âge</p>
		<p>2014 : section HV; section AR; section AS;</p> <p>AT.100;AT.101;AT.102;AT.1022;AT.1024;AT.1025;AT.103;AT.1040;AT.1044à1087;AT.1092;AT.1093;AT.1104;AT.1105;AT.1114;AT.1129;AT.1130;AT.1131;AT.1132;AT.1133;AT.1134;AT.1135;AT.1139;AT.114;AT.1140;AT.124;AT.128;AT.136;AT.137;AT.141;AT.152;AT.156à162;AT.278;AT.279;AT.293;AT.294;AT.312à316;AT.320;AT.321;AT.323;AT.327;AT.368;AT.392;AT.406;AT.407;AT.431;AT.432;AT.456;AT.457;AT.460;AT.479;AT.499;AT.500;AT.509;AT.510;AT.534à539;AT.551à.554;AT.563à570;AT.582;AT.583;AT.584;AT.588;AT.589;AT.590;AT.591;AT.593;AT.598;AT.599;AT.627à630;AT.652;AT.659;AT.660;AT.661;AT.664;AT.665;AT.667;AT.668;AT.669;AT.68;AT.70;AT.76;AT.78;AT.784;AT.789;AT.79;AT.80;AT.801;AT.806;AT.809;AT.81;AT.815;AT.827;AT.828;AT.83;AT.84;AT.843à849;AT.85;AT.850;AT.851;AT.871à873;AT.878à.881;AT.884;AT.887;AT.890;AT.892à896;AT.905;AT.906;AT.909;AT.91;AT.910à912;AT.92;AT.920à923;AT.936;AT.937;AT.94;AT.946;AT.947;AT.948;AT.950;AT.951;AT.959;AT.96;AT.960;AT.961;AT.962;AT.97;AT.972;AT.973;AT.992;AT.993</p>	<p>21099 / 35 238 0119 / RENNES / 43 Rue d'Antrain / 43 Rue d'Antrain / rue / Gallo-romain</p>

N° de Zone	Nature de la zone demandée	Parcelles	Identification de l'EA
3	1	2014 : section HV; section AR; section AS; AT.100;AT.101;AT.102;AT.1022;AT.1024;AT.1025;AT.103;AT.1040;AT.1044à1087;AT.1092;AT.1093;AT.1104;AT.1105;AT.1114;AT.1129;AT.1130;AT.1131;AT.1132;AT.1133;AT.1134;AT.1135;AT.1139;AT.114;AT.1140;AT.124;AT.128;AT.136;AT.137;AT.141;AT.152;AT.156à162;AT.278;AT.279;AT.293;AT.294;AT.312à316;AT.320;AT.321;AT.323;AT.327;AT.368;AT.392;AT.406;AT.407;AT.431;AT.432;AT.456;AT.457;AT.460;AT.479;AT.499;AT.500;AT.509;AT.510;AT.534à539;AT.551à.554;AT.563à570;AT.582;AT.583;AT.584;AT.588;AT.589;AT.590;AT.591;AT.593;AT.598;AT.599;AT.627à630;AT.652;AT.659;AT.660;AT.661;AT.664;AT.665;AT.667;AT.668;AT.669;AT.68;AT.70;AT.76;AT.78;AT.784;AT.789;AT.79;AT.80;AT.801;AT.806;AT.809;AT.81;AT.815;AT.827;AT.828;AT.83;AT.84;AT.843à849;AT.85;AT.850;AT.851;AT.871à873;AT.878à.881;AT.884;AT.887;AT.890;AT.892à896;AT.905;AT.906;AT.909;AT.91;AT.910à912;AT.92;AT.920à923;AT.936;AT.937;AT.94;AT.946;AT.947;AT.948;AT.950;AT.951;AT.959;AT.96;AT.960;AT.961;AT.962;AT.97;AT.972;AT.973;AT.992;AT.993	23366 / 35 238 0133 / RENNES / MANOIR DE LA CHAUSSEE / MANOIR DE LA CHAUSSEE / manoir / Moyen-âge

N° de Zone	Nature de la zone demandée	Parcelles	Identification de l'EA
4	1	2014 : BN.205;BN.206;BN.207;BN.208;BN.209;BN.210;BN.211;BN.212;BN.213;BN.214;BN.215;BN.216;BN.217;BN.218;BN.219;BN.220;BN.221;BN.222;BN.223;BN.224;BN.225;BN.226;BN.227;BN.228;BN.229;BN.230;BN.233;BN.234;BN.236;BN.237;BN.238;BN.239;BN.240;BN.241;BN.242;BN.243;BN.244;BN.252;BN.254;BN.257;BN.258;BN.259;BN.260;BN.261;BN.262;BN.263;BN.266;BN.267;BN.268;BN.269;BN.270;BN.271;BN.272;BN.273;BN.274;BN.275;BN.276;BN.277;BN.281;BN.282;BN.290;BN.291;BN.293;BN.295;BN.298;BN.300;BN.301;BN.302;BN.303;BN.305;BN.313;BN.314;BN.316;BN.317;BN.320;BN.321;BN.322;BN.323;BN.327;BN.328;BN.329;BN.330;BN.331;BN.332;BN.333;BN.334;BN.335;BN.336;BN.337;BN.339;BN.340;BN.341;BN.342;BN.343;BN.344;BN.345;BN.346;BN.347;BN.348;BN.349;BN.350;BN.351;BN.352;BN.353;BN.354;BN.355;BN.356;BN.357;BN.358;BN.359;BN.361;BN.362;BN.363;BN.364;BN.366;BN.367;BN.368;BN.369;BN.371;BN.373;BN.374;BN.375;BN.376;BN.378;BN.379;BN.380;BN.381;BN.382;BN.385;BN.386;BN.387;BN.388;BN.390;BN.391;BN.392;BN.397;BN.398;BN.400;BN.402;BN.404;BN.407;BN.408	23371 / 35 238 0136 / RENNES / GUE DE BAUD / GUE DE BAUD / dépôt ? / Age du bronze final
		2014 : BN.409;BN.411;BN.413;BN.414;BN.416;BN.417;BN.418;BN.419;BN.420;BN.421;BN.422;BN.423;BN.424;BN.426;BN.427;BN.428;BN.429;BN.431;BN.432;BN.434;BN.435;BN.436;BN.437;BN.439;BN.440;BN.441;BN.442;BN.444;BN.445;BN.449;BN.450;BN.451;BN.453;BN.454;BN.456;BN.458;BN.459;BN.461;BN.462;BN.465;BN.466;BN.467;BN.468;BN.469;BN.470;BN.471;BN.472;BN.473;BN.478;BN.479;BN.480;BN.482;BN.483;BN.486;BN.488;BN.492;BN.493;BN.494;BN.502;BN.503;BN.508;BN.509;BN.512;BN.515;BN.516;BN.524;BN.525;BN.527;BN.529;BN.531;BN.532;BN.533;BN.534;BN.537;BN.542;BN.543;BN.544;BN.545;BN.547;BN.550;BN.551;BN.552;BN.553;BN.554;BN.555;BN.556;BN.557;BN.558;BN.562;BN.563;BN.564;BN.565;BN.566;BN.567;BN.568;BN.569;BN.570;BN.572;BN.573;BN.574;BN.575;BN.576;BN.577;BN.590;BN.591;BN.592;BN.593;BN.597;BN.598;BN.605;BN.606;BN.607;BN.608;BN.609;BN.610;BN.616;BN.617;BN.620;BN.621;BN.622;BN.623;BN.624;BN.625;BN.626;BN.627;BN.628;BN.629;BN.630;BN.631;BN.632;BN.633;BN.634;BN.635;BN.636;BN.637;BN.640;BN.641;BN.642;BN.645;BN.646;BN.647;BN.648	23371 / 35 238 0136 / RENNES / GUE DE BAUD / GUE DE BAUD / dépôt ? / Age du bronze final
		2014 : BN.650;BN.655;BN.656;BN.657;BN.660;BN.661;BN.662;BN.663;BN.664;BN.665;BN.666;BN.667;BN.668;BN.669;BN.670;BN.675;BN.679;BN.680;BN.687;BN.688;BN.689;BN.690;BN.691;BN.692;BN.694;BN.695;BN.696;BN.698;BN.700;BN.701;BN.704;BN.705;BN.706;BN.707;BN.708;BN.709;BN.710;BN.711;BN.712;BN.713;BN.714;BN.715;BN.725;BN.726;BN.727;BN.728;BN.729;BN.730;BN.731;BN.734;BN.735;BN.736;BN.740;BN.741;BN.742;BN.743;BN.754;BN.756;BN.757;BN.758;BN.759;BN.760;BN.761;BN.762;BN.763;BN.764;BN.769;BN.773;BN.791;BN.796;BN.797;BN.798;BN.799;BN.801;BN.802;BN.804;BN.805;BN.808;BN.810;BN.812;BN.813;BN.820;BN.821;BN.823;BN.824;BN.825;BN.827;BN.834;BN.835;BN.837;BN.838;BN.840;BN.850;BN.851;BN.852;BN.855;BN.856;BN.859;BN.864;BN.866;BN.868;BN.869;BN.870;BN.871;BN.872;BN.874;BN.875;BN.876;BN.877;BN.878;BN.879;BN.880;BN.881;BN.882;BN.883;BN.889;BN.890;BN.891;BN.892;BN.893;BN.894;BN.896;BN.902;BN.906;BN.907;BN.908;BN.910;BN.913;BN.915;BN.916;BN.919;BN.922;BN.924;BN.928;BN.929;BN.930;BN.931;BN.933;BN.934;BN.935;BN.937;BN.938	23371 / 35 238 0136 / RENNES / GUE DE BAUD / GUE DE BAUD / dépôt ? / Age du bronze final

N° de Zone	Nature de la zone demandée	Parcelles	Identification de l'EA
4	1	2014 : BN.940à943;BN.945;BN.946;BN.960;BN.961;BN.967;BN.970à973;BN.975à992;BN.994;BN.995;BN.996; BN.997;BN.999;CK.10;CK.100;CK.101;CK.102;CK.103;CK.104;CK.105;CK.106;CK.108;CK.109;CK.11;C K.110;CK.111;CK.112;CK.113;CK.114;CK.115;CK.116;CK.117;CK.120;CK.121;CK.122;CK.123;CK.124; CK.127;CK.128;CK.129;CK.130;CK.131;CK.133;CK.14;CK.15;CK.174;CK.175;CK.176;CK.177;CK.181;C K.182;CK.183;CK.184;CK.185;CK.223;CK.224;CK.258;CK.276;CK.277;CK.278;CK.279;CK.282;CK.283; CK.284;CK.285;CK.286;CK.287;CK.3à7;CK.81;CK.82;CK.83;CK.84;CK.86;CK.87;CK.9;CK.91;CK.92;CK .93;CK.94;CK.95;CK.96;CK.97;CL.1	23371 / 35 238 0136 / RENNES / GUE DE BAUD / GUE DE BAUD / dépôt ? / Age du bronze final
		2014 : section BO;BM.11;BM.24;BM.26;BM.7;BN.1000;BN.1002;BN.1004;BN.1005;BN.1009;BN.1011;BN.1012;BN.101 6;BN.1017;BN.1018;BN.1020;BN.1021;BN.1022;BN.1023;BN.1024;BN.1025;BN.1028;BN.1033;BN.1034 ;BN.1037;BN.1038;BN.1039;BN.1044;BN.1045;BN.1046;BN.1054;BN.1055;BN.1056;BN.1057;BN.1066; BN.1067;BN.1068;BN.107;BN.1071;BN.1072;BN.108;BN.1084;BN.1085;BN.1088;BN.1089;BN.1090;BN. 1091;BN.1094;BN.1095;BN.1096;BN.1097;BN.1098;BN.1099;BN.110;BN.1100;BN.111;BN.112;BN.113; BN.114;BN.115;BN.116;BN.117;BN.118;BN.119;BN.121;BN.122;BN.123;BN.125;BN.126;BN.127;BN.12 9;BN.130;BN.131;BN.132;BN.133;BN.134;BN.136;BN.138;BN.140;BN.141;BN.142;BN.143;BN.144;BN.1 45;BN.146;BN.147;BN.148;BN.149;BN.150;BN.151;BN.152;BN.153;BN.154;BN.155;BN.157;BN.158;BN. 159;BN.160;BN.161;BN.162;BN.163;BN.165;BN.166;BN.167;BN.168;BN.169;BN.170;BN.171;BN.172;B N.173;BN.174;BN.175;BN.176;BN.177;BN.178;BN.180;BN.181;BN.182;BN.183;BN.184;BN.185;BN.187; BN.188;BN.189;BN.190;BN.192;BN.194;BN.197;BN.198;BN.199;BN.200;BN.201;BN.202;BN.203;BN.20 4	23371 / 35 238 0136 / RENNES / GUE DE BAUD / GUE DE BAUD / dépôt ? / Age du bronze final

N° de Zone	Nature de la zone demandée	Parcelles	Identification de l'EA
5	1	2014 : BI.286;BI.288;BI.289;BI.290;BI.291;BI.292;BI.293;BI.294;BI.295;BI.296;BI.297;BI.298;BI.299;BI.300;BI.301;BI.302;BI.303;BI.304;BI.305;BI.306;BI.307;BI.308;BI.311;BI.312;BI.313;BI.314;BI.316;BI.317;BI.318;BI.319;BI.320;BI.321;BI.322;BI.323;BI.324;BI.325;BI.327;BI.328;BI.329;BI.413;BI.414;BI.415;BI.416;BI.417;BI.421;BI.422;BI.423;BI.425;BI.426;BI.427;BI.429;BI.430;BI.432;BI.433;BI.434;BI.435;BI.436;BI.437;BI.438;BI.439;BI.440;BI.441;BI.442;BI.443;BI.444;BI.445;BI.446;BI.447;BI.449;BI.450;BI.451;BI.452;BI.453;BI.454;BI.458;BI.459;BI.460;BI.461;BI.462;BI.463;BI.464;BI.465;BI.467;BI.468;BI.469;BI.471;BI.472;BI.473;BI.474;BI.476;BI.477;BI.478;BI.479;BI.480;BI.481;BI.485;BI.486;BI.487;BI.488;BI.489;BI.490;BI.491;BI.616;BI.620;BI.621;BI.637;BI.638;BI.639;BI.642;BI.643;BI.649;BI.650;BI.653;BI.655;BI.656;BI.657;BI.658;BI.659;BI.660;BI.674;BI.694;BI.697;BI.698;BI.701;BI.702;BI.707;BI.708;BI.709;BI.711;BI.712;BI.715;BI.716;BI.728;BI.729;BI.732;BI.733;BI.736;BI.737;BI.746;BI.747;BI.748;BI.755	21655 / 35 238 0122 / RENNES / VOIE dite "LE VIEUX GRAND CHEMIN" / section unique de la Rue du Général Guillaudot à Beaulieu / route / Age du fer - Moyen-âge
		2014 : BI.756;BI.767;BI.768;BI.771;BI.772;BI.776;BI.777;BI.790;BI.791;BI.792;BI.803;BI.804;BK.1005;BK.1007;BK.1008;BK.1013;BK.1014;BK.1015;BK.1016;BK.1017;BK.1018;BK.1021;BK.1022;BK.1023;BK.1024;BK.1025;BK.1026;BK.1027;BK.1028;BK.1030;BK.1031;BK.1050;BK.1052;BK.1053;BK.1054;BK.1057;BK.1059;BK.1060;BK.1063;BK.1064;BK.1065;BK.1066;BK.1073;BK.1074;BK.278;BK.279;BK.280;BK.283;BK.284;BK.285;BK.286;BK.287;BK.288;BK.290;BK.291;BK.292;BK.293;BK.294;BK.295;BK.296;BK.297;BK.299;BK.313;BK.315;BK.317;BK.318;BK.321;BK.329;BK.338;BK.340;BK.341;BK.342;BK.343;BK.344;BK.345;BK.346;BK.347;BK.348;BK.349;BK.350;BK.351;BK.352;BK.353;BK.356;BK.357;BK.358;BK.359;BK.360;BK.361;BK.362;BK.363;BK.364;BK.365;BK.366;BK.367;BK.368;BK.369;BK.370;BK.371;BK.372;BK.373;BK.374;BK.375;BK.376;BK.385;BK.387;BK.389;BK.390;BK.391;BK.392;BK.393;BK.394;BK.395;BK.396;BK.397;BK.398;BK.399;BK.402;BK.403;BK.405;BK.415;BK.416;BK.420;BK.421;BK.422;BK.424;BK.426;BK.427;BK.428;BK.431;BK.432;BK.433;BK.435;BK.436;BK.437;BK.442;BK.443	21655 / 35 238 0122 / RENNES / VOIE dite "LE VIEUX GRAND CHEMIN" / section unique de la Rue du Général Guillaudot à Beaulieu / route / Age du fer - Moyen-âge
		2014 : BK.444;BK.449;BK.450;BK.451;BK.452;BK.454;BK.455;BK.458;BK.462;BK.463;BK.464;BK.465;BK.466;BK.467;BK.468;BK.469;BK.470;BK.471;BK.472;BK.473;BK.474;BK.475;BK.476;BK.478;BK.479;BK.480;BK.482;BK.483;BK.485;BK.486;BK.487;BK.489;BK.490;BK.491;BK.492;BK.493;BK.495;BK.497;BK.498;BK.500;BK.501;BK.502;BK.503;BK.504;BK.507;BK.509;BK.520;BK.522;BK.523;BK.535;BK.536;BK.537;BK.538;BK.540;BK.542;BK.544;BK.546;BK.548;BK.552;BK.554;BK.560;BK.562;BK.564;BK.566;BK.568;BK.570;BK.572;BK.574;BK.576;BK.578;BK.580;BK.582;BK.584;BK.586;BK.588;BK.607;BK.613;BK.615;BK.617;BK.618;BK.619;BK.621;BK.659;BK.661;BK.663;BK.679;BK.690;BK.691;BK.705;BK.707;BK.708;BK.726;BK.727;BK.728;BK.729;BK.754;BK.760;BK.761;BK.762;BK.763;BK.764;BK.765;BK.769;BK.770;BK.771;BK.772;BK.773;BK.786;BK.787;BK.788;BK.789;BK.791;BK.793;BK.794;BK.800;BK.801;BK.802;BK.803;BK.804;BK.805;BK.806;BK.807;BK.810;BK.812;BK.813;BK.818;BK.820;BK.822;BK.823;BK.827;BK.829;BK.833;BK.837;BK.838;BK.839;BK.840;BK.843;BK.845;BK.847;BK.869;BK.870;BK.871	21655 / 35 238 0122 / RENNES / VOIE dite "LE VIEUX GRAND CHEMIN" / section unique de la Rue du Général Guillaudot à Beaulieu / route / Age du fer - Moyen-âge

N° de Zone	Nature de la zone demandée	Parcelles	Identification de l'EA
5	1	<p>2014 :</p> <p>BK.878;BK.879;BK.880;BK.881;BK.888;BK.889;BK.890;BK.892;BK.894;BK.903;BK.904;BK.923;BK.924;BK.925;BK.926;BK.927;BK.930;BK.931;BK.932;BK.941;BK.942;BK.943;BK.966;BK.970;BK.972;BK.974;BK.975;BK.976;BK.982;BK.983;BK.984;BK.986;BK.987;BK.988;BK.989;BK.990;BK.999;BL.119;BL.120;BL.122;BL.125;BL.133;BL.134;BL.139;BL.173;BL.176;BL.177;BL.180;BL.181;BL.184;BL.185;BL.188;BL.189;BL.192;BL.193;BL.196;BL.197;BL.200;BL.204;BL.212;BL.228;BL.230;BL.235;BL.283;BL.284;BL.288;BL.289;BL.297;BL.299;BL.316;BL.317;BL.331;BL.332;BL.334;BM.1;BM.2;BM.27;BM.3;BN.10;BN.100;BN.101;BN.1026;BN.1027;BN.103;BN.104;BN.1042;BN.1043;BN.105;BN.1063;BN.1064;BN.1065;BN.1066;BN.1069;BN.1073;BN.1074;BN.1076;BN.1077;BN.1078;BN.1079;BN.1082;BN.1083;BN.1086;BN.1092;BN.1101;BN.1102;BN.1104;BN.1105;BN.1106;BN.1107;BN.1108;BN.1109;BN.12;BN.16;BN.18;BN.19;BN.2;BN.20;BN.21;BN.22;BN.23;BN.24;BN.25;BN.26;BN.27;BN.28;BN.29;BN.3;BN.32;BN.33;BN.34;BN.35;BN.36;BN.37;BN.4;BN.40;BN.41;BN.42;BN.43;BN.44;BN.45;BN.46;BN.47;BN.48;BN.49</p>	<p>21655 / 35 238 0122 / RENNES / VOIE dite "LE VIEUX GRAND CHEMIN" / section unique de la Rue du Général Guillaudot à Beaulieu / route / Age du fer - Moyen-âge</p>
		<p>2014 :</p> <p>BN.498;BN.5;BN.50;BN.502;BN.503;BN.505à507;BN.51;BN.510;BN.511;BN.518;BN.519;BN.52;BN.53;BN.538;BN.539;BN.54;BN.540;BN.541;BN.559;BN.56;BN.560;BN.561;BN.578;BN.579;BN.6;BN.60;BN.612a614;BN.618;BN.62;BN.63;BN.638;BN.639;BN.64;BN.643;BN.644;BN.65;BN.651;BN.652;BN.66;BN.671a673;BN.676;BN.677;BN.678;BN.68;BN.683;BN.69;BN.697;BN.699;BN.7;BN.70;BN.702;BN.703;BN.71;BN.716;BN.717;BN.718;BN.719;BN.72;BN.73;BN.738;BN.739;BN.74;BN.746;BN.75;BN.76;BN.77;BN.775;BN.776;BN.777;BN.778;BN.78;BN.784;BN.785;BN.786;BN.788;BN.789;BN.79;BN.8;BN.80;BN.81;BN.817;BN.82;BN.84;BN.898;BN.899;BN.9;BN.900;BN.901;BN.91;BN.911;BN.912;BN.93;BN.94;BN.948;BN.95;BN.950;BN.952;BN.956;BN.958;BN.959;BN.98;BN.99;KL.105;KL.106;KL.108;KL.109;KL.110;KL.113;KL.116;KL.117;KL.118;KL.119;KL.121;KL.122;KL.140;KL.141;KL.142;KL.143;KL.144;KL.145;KL.152;KL.153;KL.161;KL.162;KL.163;KL.164;KL.165;KL.166;KL.167;KL.168;KL.25;KL.28;KL.87;KL.92;KL.93;KL.98;KL.99;KM.4;KM.5;KM.6;KM.62;KM.66;KM.67;KM.7;KM.8;KM.85;KM.86;KN.46;KN.47;KN.95</p>	<p>21655 / 35 238 0122 / RENNES / VOIE dite "LE VIEUX GRAND CHEMIN" / section unique de la Rue du Général Guillaudot à Beaulieu / route / Age du fer - Moyen-âge</p>

N° de Zone	Nature de la zone demandée	Parcelles	Identification de l'EA
6	1	<p>2014 :AX.100;AX.101;AX.102;AX.103;AX.104;AX.105;AX.107;AX.108;AX.111;AX.113;AX.115;AX.146;AX.149; AX.179;AX.181;AX.196;AX.206;AX.207;AX.210;AX.216;AX.217;AX.220;AX.223;AX.226;AX.230;AX.232; AX.236;AX.242;AX.243;AX.244;AX.245;AX.246;AX.248;AX.252;AX.253;AX.255;AX.263;AX.265;AX.267; AX.268;AX.271;AX.278;AX.280;AX.283;AX.294;AX.298;AX.301;AX.302;AX.303;AX.306;AX.307;AX.309; AX.310;AX.311;AX.312;AX.314;AX.315;AX.317;AX.318;AX.319;AX.320;AX.321;AX.325;AX.326;AX.332; AX.333;AX.336;AX.337;AX.343;AX.344;AX.38;AX.40;AX.41;AX.42;AX.44;AX.49;AX.50;AX.51;AX.52;AX. 55;AX.57;AX.58;AX.77;AX.78;AX.79;AX.82;AX.86;AX.87;AX.88;AX.89;AX.90;AX.93;AX.94;AX.96;AX.97; AX.98;AX.99;AY.111;AY.112;AY.113;AY.114;AY.115;AY.116;AY.117;AY.118;AY.120;AY.121;AY.122;AY. 124;AY.125;AY.126;AY.127;AY.130;AY.131;AY.132;AY.142;AY.146;AY.147;AY.149;AY.152;AY.154;AY. 155;AY.156;AY.157;AY.158;AY.159;AY.160;AY.177;AY.184;AY.190;AY.202;AY.203;AY.204;AY.205;AY. 206;AY.207;AY.208;AY.210;AY.213;AY.214;AY.215;AY.220;AY.221;AY.222;AY.223</p>	<p>21657 / 35 238 0124 / RENNES / VOIE RENNES/AVRANCHES / section unique de la Rue du Général Guillaudot à Tatelin / route / Gallo-romain - Période récente</p>
		<p>2014 : AY.224;AY.225;AY.226;AY.227;AY.228;AY.229;AY.231;AY.232;AY.233;AY.234;AY.235;AY.236;AY.237; AY.243;AY.244;AY.249;AY.250;AY.253;AY.254;AY.258;AY.263;AY.264;AY.265;AY.266;AY.267;AY.271; AY.272;AY.273;AY.274;AY.276;AY.277;AY.280;AY.281;AY.282;AY.283;AY.284;AY.285;AY.286;AY.289; AY.296;AY.297;AY.298;AY.299;AY.301;AY.302;AY.303;AY.305;AY.307;AY.309;AY.311;AY.315;AY.317; AY.319;AY.321;AY.323;AY.325;AY.327;AY.329;AY.331;AY.332;AY.333;AY.334;AY.335;AY.336;AY.339; AY.341;AY.342;AY.343;AY.344;AY.345;AY.346;AY.349;AY.350;AY.351;AY.354;AY.355;AY.356;AY.359; AY.361;AY.362;AY.363;AY.365;AY.366;AY.367;AY.368;AY.369;AY.370;AY.371;AZ.10;AZ.240;AZ.241;A Z.242;AZ.243;AZ.244;AZ.245;AZ.246;AZ.247;AZ.248;AZ.249;AZ.250;AZ.251;AZ.252;AZ.253;AZ.254;AZ. 255;AZ.256;AZ.257;AZ.258;AZ.259;AZ.260;AZ.261;AZ.262;AZ.264;AZ.265;AZ.266;AZ.267;AZ.269;AZ.27 1;AZ.272;AZ.274;AZ.275;AZ.278;AZ.279;AZ.280;AZ.281;AZ.282;AZ.283;AZ.284;AZ.285;AZ.286;AZ.289; AZ.290;AZ.291;AZ.292;AZ.293;AZ.294;AZ.295;AZ.296;AZ.308;AZ.328;AZ.330;AZ.331</p>	<p>21657 / 35 238 0124 / RENNES / VOIE RENNES/AVRANCHES / section unique de la Rue du Général Guillaudot à Tatelin / route / Gallo-romain - Période récente</p>
		<p>2014 : AZ.332;AZ.333;AZ.334;AZ.335;AZ.355;AZ.392;AZ.393;AZ.394;AZ.399;AZ.400;AZ.423;AZ.424;AZ.439;A Z.440;AZ.481;AZ.482;AZ.485;AZ.486;AZ.5;AZ.508;AZ.518;AZ.550;AZ.551;AZ.6;AZ.613;AZ.614;AZ.615; AZ.7;AZ.8;AZ.9;BC.181;BC.182;BC.183;BC.184;BC.185;BC.186;BC.187;BC.188;BC.189;BC.190;BC.191 ;BC.192;BC.193;BC.194;BC.195;BC.199;BC.200;BC.208;BC.209;BC.210;BC.211;BC.212;BC.214;BC.21 5;BC.218;BC.220;BC.221;BC.222;BC.223;BC.224;BC.225;BC.227;BC.228;BC.230;BC.231;BC.232;BC.2 33;BC.234;BC.238;BC.239;BC.240;BC.270;BC.272;BC.273;BC.275;BC.276;BC.279;BC.280;BC.281;BC. 282;BC.285;BC.286;BC.287;BC.288;BC.289;BC.290;BC.291;BC.292;BC.293;BC.295;BC.296;BC.297;B C.298;BC.299;BC.301;BC.302;BC.305;BC.306;BC.307;BC.308;BC.309;BC.310;BC.311;BC.313;BC.314; BC.315;BC.316;BC.350;BC.370;BC.378;BC.379;BC.385;BC.386;BC.387;BC.388;BC.392;BC.400;BC.41 5;BC.416;BC.427;BC.429;BC.430;BC.456;BC.457;BC.459;BC.460;BC.462;BC.463;BC.474;BC.475;BC.4 78;BC.479;BC.480;BC.481;BC.482;BC.483;BC.484;BC.495;BC.496;BC.498;BC.499;BC.500;BC.501</p>	<p>21657 / 35 238 0124 / RENNES / VOIE RENNES/AVRANCHES / section unique de la Rue du Général Guillaudot à Tatelin / route / Gallo-romain - Période récente</p>

N° de Zone	Nature de la zone demandée	Parcelles	Identification de l'EA
6	1	2014 : BC.502;BC.503;BC.504;BC.505;BC.506;BC.507;BC.508;BC.509;BC.510;BC.511;BC.512;BC.513;BC.514;BC.515;BC.516;BC.517;BC.535;BC.536;BC.540;BC.542;BC.564;BC.565;BC.566;BC.573;BC.574;BC.585;BC.586;BC.587;BC.596;BC.597;BC.600;BC.601;BC.602;BC.603;BC.604;BC.605;BC.610;BC.611;BI.12;BI.13;BI.14;BI.15;BI.16;BI.2;BI.20;BI.22;BI.23;BI.24;BI.25;BI.26;BI.27;BI.28;BI.29;BI.30;BI.31;BI.32;BI.33;BI.34;BI.35;BI.36;BI.37;BI.38;BI.39;BI.4;BI.40;BI.41;BI.42;BI.44;BI.45;BI.46;BI.47;BI.48;BI.489;BI.49;BI.490;BI.491;BI.492;BI.493;BI.494;BI.495;BI.496;BI.497;BI.498;BI.499;BI.5;BI.50;BI.500;BI.501;BI.502;BI.503;BI.504;BI.505;BI.506;BI.507;BI.508;BI.509;BI.510;BI.511;BI.512;BI.513;BI.514;BI.515;BI.516;BI.517;BI.518;BI.519;BI.520;BI.521;BI.522;BI.523;BI.524;BI.525;BI.526;BI.527;BI.528;BI.529;BI.530;BI.531;BI.532;BI.533;BI.534;BI.535;BI.536;BI.537;BI.538;BI.539;BI.540;BI.541;BI.542;BI.543;BI.544;BI.545;BI.546;BI.547;BI.548;BI.549;BI.550;BI.551;BI.552;BI.553;BI.554;BI.557;BI.558;BI.559;BI.560;BI.562	21657 / 35 238 0124 / RENNES / VOIE RENNES/AVRANCHES / section unique de la Rue du Général Guillaudot à Tatelin / route / Gallo-romain - Période récente
		2014 : BI.563;BI.564;BI.565;BI.566;BI.567;BI.568;BI.569;BI.570;BI.571;BI.572;BI.573;BI.574;BI.575;BI.576;BI.577;BI.578;BI.579;BI.580;BI.581;BI.582;BI.583;BI.584;BI.585;BI.586;BI.587;BI.588;BI.589;BI.590;BI.591;BI.592;BI.593;BI.594;BI.595;BI.596;BI.597;BI.598;BI.599;BI.600;BI.601;BI.602;BI.603;BI.604;BI.605;BI.606;BI.607;BI.608;BI.609;BI.610;BI.611;BI.612;BI.617;BI.618;BI.622;BI.623;BI.624;BI.625;BI.645;BI.662;BI.667;BI.668;BI.669;BI.670;BI.671;BI.678;BI.679;BI.695;BI.696;BI.699;BI.7;BI.700;BI.721;BI.722;BI.723;BI.726;BI.749;BI.750;BI.761;BI.762;BI.769;BI.770;BI.784;BI.785;BI.788;BI.789;BI.809;BI.810;BI.9;IV.21;IV.23;IV.7;IW.1;IW.10;IW.11;IW.12;IW.125;IW.126;IW.13;IW.138;IW.14;IW.142;IW.143;IW.15;IW.17;IW.175;IW.176;IW.181;IW.182;IW.183;IW.184;IW.185;IW.186;IW.2;IW.20;IW.21;IW.29;IW.3;IW.4;IW.41;IW.42;IW.46;IW.47;IW.48;IW.49;IW.50;IW.51;IW.52;IW.53;IW.54;IW.57;IW.58;IW.59;IW.6;IW.60;IW.62;IW.63;IW.64;IW.66;IW.67;IW.68;IW.7;IW.71;IW.72;IW.73;IW.74;IW.75;IW.76;IW.77;IW.8;IW.9;IW.96;IW.97	21657 / 35 238 0124 / RENNES / VOIE RENNES/AVRANCHES / section unique de la Rue du Général Guillaudot à Tatelin / route / Gallo-romain - Période récente
		2014 : IW.98;IX.106;IX.107;IX.108;IX.133;IX.165;IX.166;IX.167;IX.168;IX.169;IX.170;IX.176;IX.178;IX.179;IX.181;IX.215;IX.217;IX.220;IX.221;IX.224;IX.226;IX.227;IX.233;IX.235;IX.237;IX.238;IX.239;IX.242;IX.243;IX.245;IX.248;IX.250;IX.255;IX.259;IX.264;IX.269;IX.272;IX.273;IX.274;IX.275;IX.276;IX.277;IX.278;IX.279;IX.281;IX.282;IX.36;IX.67;IX.68;IX.69;IX.70;IX.76;IX.97	21657 / 35 238 0124 / RENNES / VOIE RENNES/AVRANCHES / section unique de la Rue du Général Guillaudot à Tatelin / route / Gallo-romain - Période récente

N° de Zone	Nature de la zone demandée	Parcelles	Identification de l'EA
7	1	2014 : IR.100;IR.111;IR.120;IR.121;IR.122;IR.123;IR.127;IR.143;IR.144;IR.158;IR.159;IR.160;IR.163;IR.164;IR.165;IR.166;IR.167;IR.174;IR.176;IR.177;IR.178;IR.180;IR.181;IR.182;IR.183;IR.184;IR.185;IR.186;IR.187;IR.51;IR.59;IR.65;IR.66;IR.67;IR.68;IR.69;IR.70;IR.71;IR.72;IR.73;IR.74;IR.78;IR.79;IR.80;IR.81;IR.82;IR.84;IR.88;IR.89;IS.18;IS.22;IS.28;IS.29;IS.30;IS.31;IS.32;IS.33;IS.34;IS.35;IS.36;IS.39;IS.41;IS.44;IS.45;IS.46;IS.47;IT.10;IT.12;IT.13;IT.19;IT.21;IT.22;IT.23;IT.25;IT.37;IT.38;IT.4;IT.40;IT.42;IT.43;IT.44;IT.45;IT.5;IT.6;IV.17;IX.12;IX.135;IX.136;IX.223;IX.228;IX.230;IX.253;IX.261;IX.262;IX.269;IX.271;IX.272	21494 / 35 051 0035 / CESSON-SEVIGNE / VOIE RENNES/AVRANCHES / Section de la Bouexière à la Chauvinay / route / Gallo-romain - Période récente

N° de Zone	Nature de la zone demandée	Parcelles	Identification de l'EA
8	1	<p>2014 :</p> <p>BR.1;BR.10;BR.102;BR.103;BR.105;BR.11;BR.111;BR.113;BR.114;BR.115;BR.116;BR.117;BR.118;BR.119;BR.12;BR.124;BR.13;BR.132;BR.136;BR.137;BR.145;BR.147;BR.148;BR.149;BR.150;BR.151;BR.152;BR.153;BR.154;BR.155;BR.156;BR.157;BR.158;BR.159;BR.16;BR.160;BR.163;BR.164;BR.167;BR.17;BR.170;BR.172;BR.174;BR.176;BR.177;BR.178;BR.18;BR.183;BR.184;BR.186;BR.187;BR.188;BR.189;BR.19;BR.190;BR.191;BR.192;BR.193;BR.194;BR.196;BR.198;BR.20;BR.204;BR.209;BR.21;BR.210;BR.211;BR.212;BR.213;BR.214;BR.216;BR.217;BR.219;BR.22;BR.221;BR.222;BR.224;BR.225;BR.227;BR.228;BR.229;BR.230;BR.231;BR.232;BR.233;BR.234;BR.235;BR.236;BR.237;BR.238;BR.239;BR.240;BR.241;BR.242;BR.243;BR.244;BR.246;BR.247;BR.248;BR.249;BR.25;BR.250;BR.251;BR.252;BR.253;BR.254;BR.256;BR.258;BR.259;BR.26;BR.260;BR.261;BR.262;BR.263;BR.264;BR.266;BR.268;BR.269;BR.27;BR.270;BR.271;BR.272;BR.273;BR.274;BR.275;BR.277;BR.278;BR.28;BR.280;BR.281;BR.282;BR.283;BR.284;BR.285;BR.286;BR.287;BR.289;BR.293;BR.294;BR.295;BR.296;BR.297;BR.298;BR.299;BR.3;BR.300;BR.301;BR.302</p>	<p>13550 / 35 238 0089 / RENNES / VOIE RENNES/ANGERS / LA POTERIE / route / Gallo-romain</p>
		<p>2014 :</p> <p>BR.303;BR.31;BR.311;BR.312;BR.313;BR.316;BR.317;BR.318;BR.319;BR.32;BR.321;BR.322;BR.323;BR.324;BR.325;BR.326;BR.327;BR.328;BR.33;BR.333;BR.334;BR.335;BR.336;BR.339;BR.340;BR.343;BR.346;BR.347;BR.35;BR.350;BR.353;BR.354;BR.355;BR.356;BR.36;BR.361;BR.362;BR.364;BR.365;BR.37;BR.370;BR.371;BR.372;BR.373;BR.374;BR.375;BR.376;BR.377;BR.378;BR.379;BR.38;BR.380;BR.381;BR.382;BR.383;BR.384;BR.385;BR.386;BR.387;BR.388;BR.389;BR.390;BR.391;BR.392;BR.395;BR.396;BR.4;BR.400;BR.401;BR.402;BR.403;BR.405;BR.406;BR.407;BR.408;BR.41;BR.412;BR.413;BR.414;BR.415;BR.416;BR.417;BR.418;BR.419;BR.420;BR.423;BR.424;BR.425;BR.426;BR.427;BR.428;BR.430;BR.431;BR.432;BR.437;BR.438;BR.439;BR.440;BR.443;BR.445;BR.446;BR.447;BR.449;BR.450;BR.454;BR.456;BR.457;BR.458;BR.459;BR.460;BR.461;BR.462;BR.463;BR.464;BR.466;BR.471;BR.472;BR.476;BR.479;BR.482;BR.483;BR.484;BR.487;BR.489;BR.49;BR.492;BR.493;BR.494;BR.5;BR.50;BR.508;BR.513;BR.519;BR.520;BR.521;BR.524;BR.525;BR.526;BR.527;BR.528;BR.53;BR.538;BR.54;BR.540;BR.545;BR.546;BR.547</p>	<p>21658 / 35 238 0125 / RENNES / VOIE RENNES/ANGERS / section unique de la Place Saint-Germain à la Poterie / route / Gallo-romain - Période récente</p>
		<p>2014 :</p> <p>BR.303;BR.31;BR.311;BR.312;BR.313;BR.316;BR.317;BR.318;BR.319;BR.32;BR.321;BR.322;BR.323;BR.324;BR.325;BR.326;BR.327;BR.328;BR.33;BR.333;BR.334;BR.335;BR.336;BR.339;BR.340;BR.343;BR.346;BR.347;BR.35;BR.350;BR.353;BR.354;BR.355;BR.356;BR.36;BR.361;BR.362;BR.364;BR.365;BR.37;BR.370;BR.371;BR.372;BR.373;BR.374;BR.375;BR.376;BR.377;BR.378;BR.379;BR.38;BR.380;BR.381;BR.382;BR.383;BR.384;BR.385;BR.386;BR.387;BR.388;BR.389;BR.390;BR.391;BR.392;BR.395;BR.396;BR.4;BR.400;BR.401;BR.402;BR.403;BR.405;BR.406;BR.407;BR.408;BR.41;BR.412;BR.413;BR.414;BR.415;BR.416;BR.417;BR.418;BR.419;BR.420;BR.423;BR.424;BR.425;BR.426;BR.427;BR.428;BR.430;BR.431;BR.432;BR.437;BR.438;BR.439;BR.440;BR.443;BR.445;BR.446;BR.447;BR.449;BR.450;BR.454;BR.456;BR.457;BR.458;BR.459;BR.460;BR.461;BR.462;BR.463;BR.464;BR.466;BR.471;BR.472;BR.476;BR.479;BR.482;BR.483;BR.484;BR.487;BR.489;BR.49;BR.492;BR.493;BR.494;BR.5;BR.50;BR.508;BR.513;BR.519;BR.520;BR.521;BR.524;BR.525;BR.526;BR.527;BR.528;BR.53;BR.538;BR.54;BR.540;BR.545;BR.546;BR.547</p>	<p>13550 / 35 238 0089 / RENNES / VOIE RENNES/ANGERS / LA POTERIE / route / Gallo-romain</p>

N° de Zone	Nature de la zone demandée	Parcelles	Identification de l'EA
8	1	2014 : BR.303;BR.31;BR.311;BR.312;BR.313;BR.316;BR.317;BR.318;BR.319;BR.32;BR.321;BR.322;BR.323;BR.324;BR.325;BR.326;BR.327;BR.328;BR.33;BR.333;BR.334;BR.335;BR.336;BR.339;BR.340;BR.343;BR.346;BR.347;BR.35;BR.350;BR.353;BR.354;BR.355;BR.356;BR.36;BR.361;BR.362;BR.364;BR.365;BR.37;BR.370;BR.371;BR.372;BR.373;BR.374;BR.375;BR.376;BR.377;BR.378;BR.379;BR.38;BR.380;BR.381;BR.382;BR.383;BR.384;BR.385;BR.386;BR.387;BR.388;BR.389;BR.390;BR.391;BR.392;BR.395;BR.396;BR.4;BR.400;BR.401;BR.402;BR.403;BR.405;BR.406;BR.407;BR.408;BR.41;BR.412;BR.413;BR.414;BR.415;BR.416;BR.417;BR.418;BR.419;BR.420;BR.423;BR.424;BR.425;BR.426;BR.427;BR.428;BR.430;BR.431;BR.432;BR.437;BR.438;BR.439;BR.440;BR.443;BR.445;BR.446;BR.447;BR.449;BR.450;BR.454;BR.456;BR.457;BR.458;BR.459;BR.460;BR.461;BR.462;BR.463;BR.464;BR.466;BR.471;BR.472;BR.476;BR.479;BR.482;BR.483;BR.484;BR.487;BR.489;BR.49;BR.492;BR.493;BR.494;BR.5;BR.50;BR.508;BR.513;BR.519;BR.520;BR.521;BR.524;BR.525;BR.526;BR.527;BR.528;BR.53;BR.538;BR.54;BR.540;BR.545;BR.546;BR.547	21658 / 35 238 0125 / RENNES / VOIE RENNES/ANGERS / section unique de la Place Saint-Germain à la Poterie / route / Gallo-romain - Période récente
		2014 : BR.548;BR.549;BR.55;BR.550;BR.551;BR.552;BR.553;BR.554;BR.563;BR.564;BR.565;BR.568;BR.569;BR.570;BR.573;BR.574;BR.586;BR.587;BR.588;BR.592;BR.593;BR.594;BR.595;BR.6;BR.601;BR.608;BR.609;BR.61;BR.614;BR.616;BR.621;BR.622;BR.624;BR.63;BR.632;BR.637;BR.638;BR.640;BR.641;BR.646;BR.647;BR.648;BR.653;BR.654;BR.656;BR.659;BR.66;BR.660;BR.661;BR.662;BR.663;BR.664;BR.665;BR.666;BR.667;BR.668;BR.67;BR.670;BR.676;BR.678;BR.68;BR.681;BR.682;BR.686;BR.687;BR.688;BR.69;BR.691;BR.692;BR.693;BR.694;BR.695;BR.697;BR.698;BR.699;BR.7;BR.70;BR.700;BR.701;BR.702;BR.703;BR.704;BR.705;BR.706;BR.707;BR.709;BR.71;BR.712;BR.715;BR.716;BR.717;BR.72;BR.720;BR.721;BR.722;BR.723;BR.724;BR.725;BR.726;BR.728;BR.729;BR.73;BR.730;BR.731;BR.732;BR.733;BR.735;BR.738;BR.739;BR.74;BR.741;BR.743;BR.744;BR.745;BR.748;BR.749;BR.75;BR.750;BR.751;BR.754;BR.755;BR.756;BR.757;BR.758;BR.759;BR.76;BR.760;BR.761;BR.762;BR.763;BR.764;BR.765;BR.766;BR.767;BR.768;BR.769;BR.77;BR.770;BR.771;BR.772;BR.773;BR.774;BR.78;BR.79;BR.8;BR.80;BR.81;BR.82;BR.84	13550 / 35 238 0089 / RENNES / VOIE RENNES/ANGERS / LA POTERIE / route / Gallo-romain
			21658 / 35 238 0125 / RENNES / VOIE RENNES/ANGERS / section unique de la Place Saint-Germain à la Poterie / route / Gallo-romain - Période récente

N° de Zone	Nature de la zone demandée	Parcelles	Identification de l'EA
8	1	<p>2014 :</p> <p>BR.86;BR.87;BR.88;BR.9;BR.95;BR.96;BY.134;BY.173;BY.174;BY.175;BY.176;BY.22;BZ.10;BZ.11;BZ.118;BZ.12;BZ.120;BZ.121;BZ.126;BZ.127;BZ.128;BZ.13;BZ.130;BZ.138;BZ.14;BZ.33;BZ.34;BZ.35;BZ.36;BZ.37;BZ.39;BZ.45;BZ.479;BZ.480;BZ.483;BZ.485;BZ.492;BZ.50;BZ.502;BZ.504;BZ.509;BZ.510;BZ.519;BZ.520;BZ.521;BZ.535;BZ.537;BZ.543;BZ.545;BZ.549;BZ.550;BZ.568;BZ.569;BZ.578;BZ.582;BZ.583;BZ.584;BZ.585;BZ.586;BZ.587;BZ.601;BZ.602;BZ.604;BZ.606;BZ.607;BZ.616;BZ.617;BZ.629;BZ.636;BZ.65;BZ.654;BZ.657;BZ.659;BZ.66;BZ.661;BZ.667;BZ.67;BZ.69;BZ.695;BZ.7;BZ.70;BZ.702;BZ.71;BZ.72;BZ.728;BZ.729;BZ.73;BZ.74;BZ.75;BZ.763;BZ.765;BZ.77;BZ.78;BZ.8;BZ.80;BZ.818;BZ.838;BZ.841;BZ.842;BZ.844;BZ.845;BZ.9;CE.1;CE.102;CE.104;CE.106;CE.107;CE.108;CE.109;CE.110;CE.111;CE.112;CE.113;CE.114;CE.115;CE.116;CE.117;CE.118;CE.119;CE.120;CE.121;CE.185;CE.186;CE.187;CE.196;CE.197;CE.199;CE.200;CE.203;CE.204;CE.205;CE.206;CE.207;CE.208;CE.209;CE.237;CE.238;CE.239;CE.240;CE.242;CE.244;CE.245;CE.246;CE.248;CE.249;CE.287;CE.288;CE.289;CE.291;CE.292;CE.293</p>	<p>13550 / 35 238 0089 / RENNES / VOIE RENNES/ANGERS / LA POTERIE / route / Gallo-romain</p> <p>21658 / 35 238 0125 / RENNES / VOIE RENNES/ANGERS / section unique de la Place Saint-Germain à la Poterie / route / Gallo-romain - Période récente</p>
		<p>2014 :</p> <p>CE.294;CE.295;CE.3;CE.360;CE.361;CE.362;CE.363;CE.364;CE.367;CE.368;CE.369;CE.370;CE.371;CE.372;CE.4;CE.401;CE.402;CE.403;CE.405;CE.406;CE.408;CE.409;CE.410;CE.415;CE.425;CE.434;CE.439;CE.444;CE.445;CE.446;CE.447;CE.448;CE.452;CE.453;CE.455;CE.458;CE.459;CE.460;CE.461;CE.462;CE.463;CE.464;CE.465;CE.466;CE.467;CE.468;CE.469;CE.475;CE.476;CE.477;CE.478;CE.479;CE.480;CE.504;CE.505;CE.506;CE.507;CE.508;CE.514;CE.515;CE.516;CE.533;CE.538;CE.539;CE.540;CE.546;CE.547;CE.548;CE.549;CE.556;CE.557;CE.578;CE.579;CE.580;CE.581;CE.582;CE.6;CE.603;CE.612;CE.615;CE.622;CE.623;CE.626;CE.627;CE.63;CE.64;CE.644;CE.645;CE.646;CE.647;CE.65;CE.651;CE.654;CE.655;CE.656;CE.657;CE.66;CE.660;CE.661;CE.67;CE.678;CE.68;CE.683;CE.684;CE.69;CE.694;CE.695;CE.697;CE.7;CE.70;CE.700;CE.701;CE.72;CE.723;CE.724;CE.725;CE.726;CE.73;CE.735;CE.736;CE.75;CE.76;CE.77;CE.78;CE.8;CE.80;CE.97;CE.98;CE.99;Cl.4;Cl.5;Cl.6;CP.1005;CP.1006;CP.102;CP.103;CP.104;CP.105;CP.106;CP.107;CP.108;CP.111;CP.112;CP.113;CP.114;CP.115;CP.116;CP.117;CP.118;CP.119</p>	<p>13550 / 35 238 0089 / RENNES / VOIE RENNES/ANGERS / LA POTERIE / route / Gallo-romain</p>

N° de Zone	Nature de la zone demandée	Parcelles	Identification de l'EA
8	1	<p>2014 :</p> <p>CE.294;CE.295;CE.3;CE.360;CE.361;CE.362;CE.363;CE.364;CE.367;CE.368;CE.369;CE.370;CE.371;CE.372;CE.4;CE.401;CE.402;CE.403;CE.405;CE.406;CE.408;CE.409;CE.410;CE.415;CE.425;CE.434;CE.439;CE.444;CE.445;CE.446;CE.447;CE.448;CE.452;CE.453;CE.455;CE.458;CE.459;CE.460;CE.461;CE.462;CE.463;CE.464;CE.465;CE.466;CE.467;CE.468;CE.469;CE.475;CE.476;CE.477;CE.478;CE.479;CE.480;CE.504;CE.505;CE.506;CE.507;CE.508;CE.514;CE.515;CE.516;CE.533;CE.538;CE.539;CE.540;CE.546;CE.547;CE.548;CE.549;CE.556;CE.557;CE.578;CE.579;CE.580;CE.581;CE.582;CE.6;CE.603;CE.612;CE.615;CE.622;CE.623;CE.626;CE.627;CE.63;CE.64;CE.644;CE.645;CE.646;CE.647;CE.65;CE.651;CE.654;CE.655;CE.656;CE.657;CE.66;CE.660;CE.661;CE.67;CE.678;CE.68;CE.683;CE.684;CE.69;CE.694;CE.695;CE.697;CE.7;CE.70;CE.700;CE.701;CE.72;CE.723;CE.724;CE.725;CE.726;CE.73;CE.735;CE.736;CE.75;CE.76;CE.77;CE.78;CE.8;CE.80;CE.97;CE.98;CE.99;Cl.4;Cl.5;Cl.6;CP.1005;CP.1006;CP.102;CP.103;CP.104;CP.105;CP.106;CP.107;CP.108;CP.111;CP.112;CP.113;CP.114;CP.115;CP.116;CP.117;CP.118;CP.119</p>	<p>21658 / 35 238 0125 / RENNES / VOIE RENNES/ANGERS / section unique de la Place Saint-Germain à la Poterie / route / Gallo-romain - Période récente</p>
		<p>2014 :</p> <p>CP.120;CP.122;CP.123;CP.137;CP.138;CP.139;CP.140;CP.141;CP.142;CP.143;CP.229;CP.248;CP.25;CP.255;CP.257;CP.258;CP.259;CP.260;CP.270;CP.274;CP.275;CP.276;CP.277;CP.278;CP.279;CP.280;CP.281;CP.282;CP.29;CP.295;CP.296;CP.297;CP.298;CP.30;CP.301;CP.31;CP.312;CP.313;CP.32;CP.322;CP.323;CP.33;CP.34;CP.353;CP.355;CP.36;CP.362;CP.363;CP.37;CP.38;CP.39;CP.43;CP.44;CP.47;CP.48;CP.49;CP.722;CP.723;CP.724;CP.725;CP.726;CP.727;CP.728;CP.729;CP.730;CP.731;CP.732;CP.733;CP.734;CP.735;CP.748;CP.749;CP.750;CP.751;CP.752;CP.753;CP.755;CP.756;CP.757;CP.758;CP.76;CP.786;CP.787;CP.789;CP.795;CP.796;CP.797;CP.803;CP.804;CP.82;CP.83;CP.834;CP.84;CP.842;CP.844;CP.846;CP.847;CP.848;CP.85;CP.86;CP.87;CP.88;CP.886;CP.888;CP.889;CP.89;CP.890;CP.90;CP.900;CP.901;CP.919;CP.920;CP.921;CP.922;CP.923;CP.924;CP.929;CP.932;CP.934;CP.940;CP.942;CP.943;CP.944;CP.945;CP.946;CP.947;CP.948;CP.949;CP.957;CP.964;CP.965;CP.971;CP.997;CR.1054;CR.1057;CR.1081;CR.1083;CR.1085;CR.1088;CR.1090;CR.1093;CR.1094;CR.1097;CR.1098;CR.1112;CR.1113;CR.1114</p>	<p>13550 / 35 238 0089 / RENNES / VOIE RENNES/ANGERS / LA POTERIE / route / Gallo-romain</p> <p>21658 / 35 238 0125 / RENNES / VOIE RENNES/ANGERS / section unique de la Place Saint-Germain à la Poterie / route / Gallo-romain - Période récente</p>

N° de Zone	Nature de la zone demandée	Parcelles	Identification de l'EA
8	1	<p>2014 :</p> <p>CR.1123;CR.1125;CR.1132;CR.1133;CR.1142;CR.1143;CR.1151;CR.1152;CR.1153;CR.1161;CR.1163;CR.1165;CR.1166;CR.1171;CR.1172;CR.1173;CR.1179;CR.1184;CR.1185;CR.1186;CR.1209;CR.1212;CR.1213;CR.1218;CR.1219;CR.1220;CR.1221;CR.1222;CR.1223;CR.1224;CR.1225;CR.1226;CR.221;CR.222;CR.223;CR.226;CR.227;CR.228;CR.229;CR.232;CR.233;CR.234;CR.235;CR.236;CR.238;CR.241;CR.242;CR.245;CR.247;CR.250;CR.252;CR.256;CR.257;CR.258;CR.260;CR.261;CR.262;CR.263;CR.264;CR.265;CR.266;CR.267;CR.268;CR.269;CR.270;CR.284;CR.285;CR.288;CR.289;CR.290;CR.291;CR.292;CR.293;CR.294;CR.295;CR.296;CR.297;CR.299;CR.300;CR.301;CR.377;CR.382;CR.383;CR.384;CR.385;CR.387;CR.388;CR.389;CR.392;CR.393;CR.394;CR.395;CR.396;CR.397;CR.398;CR.399;CR.400;CR.401;CR.402;CR.403;CR.404;CR.405;CR.406;CR.407;CR.408;CR.409;CR.410;CR.411;CR.412;CR.413;CR.470;CR.473;CR.474;CR.475;CR.476;CR.477;CR.478;CR.479;CR.480;CR.481;CR.482;CR.483;CR.484;CR.485;CR.487;CR.489;CR.490;CR.491;CR.492;CR.493;CR.494;CR.495;CR.496;CR.498;CR.499;CR.500;CR.501;CR.502;CR.529;CR.534</p>	<p>13550 / 35 238 0089 / RENNES / VOIE RENNES/ANGERS / LA POTERIE / route / Gallo-romain</p>
			<p>21658 / 35 238 0125 / RENNES / VOIE RENNES/ANGERS / section unique de la Place Saint-Germain à la Poterie / route / Gallo-romain - Période récente</p>
		<p>2014 :</p> <p>CR.536;CR.537;CR.538;CR.542;CR.556;CR.558;CR.559;CR.560;CR.561;CR.562;CR.564;CR.565;CR.566;CR.567;CR.568;CR.582;CR.583;CR.587;CR.638;CR.639;CR.646;CR.661;CR.662;CR.679;CR.680;CR.681;CR.682;CR.684;CR.720;CR.807;CR.827;CR.828;CR.829;CR.830;CR.847;CR.848;CR.868;CR.871;CR.872;CR.873;CR.876;CR.978;CR.979;CR.980;CR.981;CS.173;CS.174;CS.175;CS.177;CS.179;CS.401;CS.402;CS.422;CS.423;CS.554;CS.561;CS.594;CS.595;CS.596;KS.104;KS.105;KS.106;KS.107;KS.108;KS.109;KS.110;KS.111;KS.112;KS.113;KS.114;KS.115;KS.125;KS.126;KS.127;KS.128;KS.129;KS.130;KS.131;KS.138;KS.151;KS.153;KS.155;KS.158;KS.175;KS.176;KS.178;KS.181;KS.182;KS.196;KS.197;KS.198;KS.199;KS.20;KS.200;KS.201;KS.202;KS.37;KS.38;KS.39;KS.40;KS.42;KS.53;KS.64;KS.67;KS.68;KS.69;KS.70;KT.100;KT.101;KT.102;KT.103;KT.104;KT.105;KT.106;KT.107;KT.109;KT.113;KT.127;KT.128;KT.129;KT.130;KT.131;KT.132;KT.133;KT.134;KT.135;KT.138;KT.139;KT.140;KT.141;KT.142;KT.143;KT.144;KT.145;KT.146;KT.147;KT.148;KT.149;KT.150;KT.151;KT.152;KT.153;KT.154;KT.155;KT.156;KT.157;KT.158</p>	<p>13550 / 35 238 0089 / RENNES / VOIE RENNES/ANGERS / LA POTERIE / route / Gallo-romain</p>

N° de Zone	Nature de la zone demandée	Parcelles	Identification de l'EA
8	1	2014 : CR.536;CR.537;CR.538;CR.542;CR.556;CR.558;CR.559;CR.560;CR.561;CR.562;CR.564;CR.565;CR.566;CR.567;CR.568;CR.582;CR.583;CR.587;CR.638;CR.639;CR.646;CR.661;CR.662;CR.679;CR.680;CR.681;CR.682;CR.684;CR.720;CR.807;CR.827;CR.828;CR.829;CR.830;CR.847;CR.848;CR.868;CR.871;CR.872;CR.873;CR.876;CR.978;CR.979;CR.980;CR.981;CS.173;CS.174;CS.175;CS.177;CS.179;CS.401;CS.402;CS.422;CS.423;CS.554;CS.561;CS.594;CS.595;CS.596;KS.104;KS.105;KS.106;KS.107;KS.108;KS.109;KS.110;KS.111;KS.112;KS.113;KS.114;KS.115;KS.125;KS.126;KS.127;KS.128;KS.129;KS.130;KS.131;KS.138;KS.151;KS.153;KS.155;KS.158;KS.175;KS.176;KS.178;KS.181;KS.182;KS.196;KS.197;KS.198;KS.199;KS.20;KS.200;KS.201;KS.202;KS.37;KS.38;KS.39;KS.40;KS.42;KS.53;KS.64;KS.67;KS.68;KS.69;KS.70;KT.100;KT.101;KT.102;KT.103;KT.104;KT.105;KT.106;KT.107;KT.109;KT.113;KT.127;KT.128;KT.129;KT.130;KT.131;KT.132;KT.133;KT.134;KT.135;KT.138;KT.139;KT.140;KT.141;KT.142;KT.143;KT.144;KT.145;KT.146;KT.147;KT.148;KT.149;KT.150;KT.151;KT.152;KT.153;KT.154;KT.155;KT.156;KT.157;KT.158	21658 / 35 238 0125 / RENNES / VOIE RENNES/ANGERS / section unique de la Place Saint-Germain à la Poterie / route / Gallo-romain - Période récente
		2014 : KT.159à166;KT.168à183;KT.185;KT.186;KT.187;KT.188;KT.192;KT.193;KT.194;KT.196;KT.206;KT.219;KT.236;KT.237;KT.238;KT.267;KT.270;KT.271;KT.283;KT.288;KT.290;KT.295;KT.299;KT.300;KT.316;KT.317;KT.324;KT.385à390;KT.402;KT.405;KT.408à410;KT.412;KT.443;KT.445;KT.447;KT.448;KT.451;KT.63;KT.66;KT.79;KT.80;KT.84;KT.89;KT.91;KT.93à99;KV.178à197;KV.2;KV.201à204;KV.207;KV.209;KV.212;KV.213;KV.216;KV.218;KV.220;KV.3;KV.309;KV.310;KV.316;KV.317;KV.318;KV.319;KV.320;KV.321;KV.322;KV.335;KV.437;KV.442;KV.443;KV.444;KV.445;KV.534;KV.569;KV.570;KV.575;KV.577;KV.614;KV.615;KV.618;KV.622;KV.624;KV.641;KV.647;KV.658;KV.678;KV.694;KV.695;KV.696;KV.719;KV.720;KV.721;KV.727;KV.728;KV.732;KV.739;KV.742;KV.751;KV.753;KV.781;KV.782;KV.784;KV.799;KV.809à812;KV.815;KV.818;KV.819;KV.820;KV.821	13550 / 35 238 0089 / RENNES / VOIE RENNES/ANGERS / LA POTERIE / route / Gallo-romain 21658 / 35 238 0125 / RENNES / VOIE RENNES/ANGERS / section unique de la Place Saint-Germain à la Poterie / route / Gallo-romain - Période récente

N° de Zone	Nature de la zone demandée	Parcelles	Identification de l'EA
9	1	2014 : BZ.19;BZ.20;BZ.21;BZ.22;BZ.23;BZ.24;BZ.25;BZ.26;BZ.27;BZ.28;BZ.29;BZ.30;BZ.32;BZ.508;BZ.54;BZ.551;BZ.552;BZ.556;BZ.560;BZ.561;BZ.563;BZ.564;BZ.576;BZ.577;BZ.59;BZ.608;BZ.609;BZ.610;BZ.62;BZ.623;BZ.624;BZ.663;BZ.664;BZ.665;BZ.670;BZ.721;BZ.722;BZ.723;BZ.767;CH.10;CH.11;CH.31;CH.342;CH.39;CH.41;CH.42;CH.422;CH.423;CH.426;CH.427;CH.428;CH.43;CH.432;CH.433;CH.434;CH.436;CH.437;CH.438;CH.44;CH.441;CH.442;CH.443;CH.444;CH.445;CH.446;CH.447;CH.448;CH.449;CH.45;CH.450;CH.46;CH.462;CH.488;CH.489;CH.493;CH.494;CH.495;CH.50;CH.51;CH.551;CH.6;CH.601;CH.602;CH.603;CH.604;CH.638;CH.640;CH.642;CH.644;CH.650;CH.652;CH.654;CH.655;CH.658;CH.660;CH.668;CH.669;CH.8;Cl.13	23373 / 35 238 0137 / RENNES / LA MOTTE BARIL / LA MOTTE BARIL / manoir / Epoque moderne
10	1	2014 : DH.104à109;DH.198;DH.219;DH.221;DH.223;DH.224;DH.226;DH.289;DH.299;DH.302;DH.304à311;DH.314à317;DH.331;DH.333;DH.349;DH.354;DH.355;DH.357;DH.358;DH.378;DH.379;DH.380;DH.381;DH.388;DH.389;DH.394;DO.10;DO.102;DO.104;DO.108;DO.109;DO.11;DO.110;DO.114;DO.115;DO.124;DO.126;DO.127;DO.13;DO.131;DO.132;DO.133;DO.134;DO.136;DO.143;DO.15;DO.150;DO.151;DO.16;DO.163;DO.172;DO.174à179;DO.18;DO.184;DO.185;DO.186;DO.187;DO.188;DO.189;DO.19;DO.190;DO.22;DO.23;DO.24;DO.26;DO.27;DO.31;DO.37à41;DO.43;DO.45;DO.53à56;DO.57;DO.62;DO.64;DO.7;DO.73;DO.74;DO.75;DO.76;DO.77;DO.78;DO.82;DO.85;DO.87;DO.90;DO.91;DO.95;DP.24;DP.244;DP.27;DP.297;DP.312;DP.315;DP.317	21656 / 35 238 0123 / RENNES / VOIE RENNES/NANTES / section unique de la Vilaine à la Courouze / route / Gallo-romain - Période récente

N° de Zone	Nature de la zone demandée	Parcelles	Identification de l'EA
11	1	2014 : AP.526;AP.529;AP.53;AP.530;AP.54;AP.55;AP.551;AP.554;AP.556;AP.56;AP.562;AP.563;AP.564;AP.57;AP.574;AP.58;AP.589;AP.59;AP.591;AP.592;AP.60;AP.61;AP.62;AP.63;AP.64;AP.678;AP.680;AP.682;AP.683;AP.684;AP.685;AP.686;AP.687;AP.688;AP.689;AP.691;AP.71;AP.711;AP.712;AP.719;AP.72;AP.720;AP.728;AP.729;AP.73;AP.734;AP.735;AP.736;AP.737;AP.738;AP.745;AP.746;AP.75;AP.751;AP.759;AP.760;AP.762;AP.766;AP.785;AP.786;AP.788;AP.790;AP.796;AP.798;AP.800;AP.810;AP.813;AP.814;AP.815;AP.832;AP.833;AP.84;AP.852;AP.853;AP.854;AP.855;AP.856;AP.859;AP.860;AP.861;AP.862;AP.863;AP.864;AP.865;AP.866;AP.867;AP.868;AP.873;AP.874;AP.880;AP.881;AP.882;AP.883;AP.884;AP.89;AP.895;AP.896;AP.897;AP.898;AP.92;AP.93;AP.94;HM.1;HM.10;HM.101;HM.102;HM.103;HM.104;HM.105;HM.11;HM.12;HM.13;HM.2;HM.22;HM.23;HM.24;HM.25;HM.26;HM.3;HM.4;HM.5;HM.53;HM.54;HM.55;HM.6;HM.7;HM.71;HM.72;HM.8;HM.89;HM.90;HM.93;HM.94;HM.95;HM.96;HN.103;HN.14;HN.15;HN.16;HN.20;HN.21;HN.22;HN.23;HN.24;HN.25;HN.26;HN.27;HN.30;HN.31;HN.33;HS.10;HS.100;HS.101;HS.102;HS.103	21654 / 35 238 0121 / RENNES / VOIE RENNES/CORSEUL / Section unique de Saint-Martin à Maison Blanche / route / Gallo-romain - Période récente
		2014 : HS.108;HS.109;HS.11;HS.112;HS.12;HS.125;HS.13;HS.133;HS.135;HS.138;HS.14;HS.155;HS.16;HS.164;HS.165;HS.166;HS.167;HS.170;HS.171;HS.181;HS.194;HS.195;HS.196;HS.197;HS.199;HS.2;HS.20;HS.204;HS.206;HS.207;HS.208;HS.209;HS.210;HS.211;HS.212;HS.213;HS.214;HS.215;HS.217;HS.22;HS.226;HS.227;HS.23;HS.24;HS.25;HS.254;HS.255;HS.256;HS.257;HS.258;HS.259;HS.26;HS.265;HS.266;HS.267;HS.27;HS.28;HS.29;HS.3;HS.30;HS.31;HS.35;HS.4;HS.5;HS.57;HS.58;HS.59;HS.6;HS.60;HS.61;HS.7;HS.76;HS.9;HT.1;HT.104;HT.105;HT.106;HT.107;HT.11;HT.117;HT.118;HT.142;HT.143;HT.151;HT.152;HT.159;HT.160;HT.163;HT.166;HT.167;HT.168;HT.169;HT.170;HT.180;HT.186;HT.191;HT.196;HT.197;HT.198;HT.200;HT.201;HT.204;HT.208;HT.221;HT.222;HT.230;HT.232;HT.236;HT.245;HT.246;HT.251;HT.252;HT.255;HT.256;HT.257;HT.74;HT.82;HT.83;HT.84;HT.85;HT.87;HT.88;HT.90;HT.92;HT.93	21654 / 35 238 0121 / RENNES / VOIE RENNES/CORSEUL / Section unique de Saint-Martin à Maison Blanche / route / Gallo-romain - Période récente
		2015 : AP.143;AP.145;AP.146;AP.147;AP.148;AP.149;AP.151;AP.152;AP.153;AP.154;AP.155;AP.156;AP.158;AP.159;AP.160;AP.161;AP.162;AP.163;AP.164;AP.165;AP.166;AP.167;AP.168;AP.172;AP.174;AP.175;AP.176;AP.177;AP.178;AP.179;AP.180;AP.184;AP.185;AP.186;AP.187;AP.188;AP.189;AP.190;AP.192;AP.193;AP.194;AP.199;AP.200;AP.201;AP.202;AP.203;AP.206;AP.207;AP.209;AP.210;AP.211;AP.212;AP.213;AP.214;AP.216;AP.217;AP.218;AP.220;AP.221;AP.222;AP.223;AP.224;AP.225;AP.226;AP.27;AP.30;AP.31;AP.320;AP.321;AP.323;AP.324;AP.325;AP.326;AP.327;AP.330;AP.331;AP.332;AP.333;AP.334;AP.335;AP.336;AP.337;AP.338;AP.339;AP.34;AP.340;AP.341;AP.342;AP.343;AP.344;AP.345;AP.346;AP.347;AP.348;AP.35;AP.38;AP.384;AP.385;AP.387;AP.388;AP.389;AP.39;AP.390;AP.391;AP.393;AP.396;AP.397;AP.40;AP.400;AP.403;AP.404;AP.405;AP.406;AP.407;AP.409;AP.41;AP.410;AP.411;AP.412;AP.413;AP.414;AP.416;AP.417;AP.42;AP.43;AP.44;AP.45;AP.459;AP.460;AP.463;AP.464;AP.465;AP.47;AP.48;AP.49;AP.50;AP.502;AP.507;AP.508;AP.51;AP.511;AP.512;AP.513;AP.514;AP.52;AP.521;AP.522;AP.525	21654 / 35 238 0121 / RENNES / VOIE RENNES/CORSEUL / Section unique de Saint-Martin à Maison Blanche / route / Gallo-romain - Période récente

N° de Zone	Nature de la zone demandée	Parcelles	Identification de l'EA
12	1	2014 : AI.111;AI.112;AI.113;AI.114;AI.117;AI.118;AI.125;AI.127;AI.128;AI.129;AI.130;AI.131;AI.132;AI.133;AI.134;AI.138;AI.139;AI.140;AI.141;AI.145;AI.146;AI.151;AI.152;AI.154;AI.155;AI.156;AI.157;AI.158;AI.159;AI.160;AI.161;AI.162;AI.163;AI.166;AI.167;AI.178;AI.179;AI.180;AI.183;AI.185;AI.186;AI.187;AI.188;AI.194;AI.195;AI.196;AI.198;AI.199;AI.200;AI.201;AI.202;AI.203;AI.205;AI.206;AI.207;AI.208;AI.209;AI.210;AI.211;AI.213;AI.214;AI.215;AI.216;AI.217;AI.219;AI.250;AI.251;AI.253;AI.254;AI.255;AI.256;AI.257;AI.258;AI.259;AI.260;AI.261;AI.263;AI.285;AI.290;AI.301;AI.302;AI.303;AI.304;AI.306;AI.307;AI.308;AI.309;AI.310;AI.311;AI.312;AI.313;AI.333;AI.336;AI.337;AI.338;AI.339;AI.340;AI.341;AI.342;AI.343;AI.344;AI.345;AI.346;AI.347;AI.348;AI.349;AI.350;AI.351;AI.354;AI.358;AI.359;AI.366;AI.367;AI.380;AI.381;AI.382;AI.383;AI.384;AI.385;AI.386;AI.387;AI.388;AI.389;AI.390;AI.391;AI.392;AI.394;AI.396;AI.398;AI.400;AI.402;AI.404;AI.406;AI.407;AI.408;AI.409;AI.410;AI.411;AI.413;AI.417;AI.418;AI.422;AI.423;AI.424;AI.429	14733 / 35 238 0101 / RENNES / BEAURADE / BEAURADE / organisation du territoire / Age du bronze - Age du fer
		2014 : AI.430;AI.431;AI.432;AI.433;AI.435;AI.438;AI.440;AI.441;AI.444;AI.445;AI.464;AI.465;AI.466;AI.467;AI.468;AI.474;AI.475;AI.481;AI.482;AI.483;AI.484;AI.486;AI.487;AI.488;AI.489;AI.490;AI.491;AI.492;AI.493;AI.494;AI.495;AI.496;AI.497;AI.498;AI.499;AI.501;AI.503;AI.505;AI.506;AI.508;AI.509;AI.510;AI.521;AI.524;AI.525;AI.526;AI.527;AI.528;AI.529;AI.530;AI.531;AI.532;AI.533;AI.534;AI.535;AI.536;AI.537;AI.538;AI.539;AI.82;AI.84;AI.85;AI.86;AI.87;AI.88;AI.90;DK.100;DK.101;DK.104;DK.105;DK.106;DK.107;DK.108;DK.111;DK.112;DK.113;DK.114;DK.116;DK.117;DK.118;DK.119;DK.12;DK.13;DK.138;DK.140;DK.145;DK.146;DK.147;DK.148;DK.149;DK.15;DK.150;DK.151;DK.152;DK.153;DK.154;DK.158;DK.159;DK.161;DK.160;DK.161;DK.162;DK.163;DK.164;DK.165;DK.166;DK.167;DK.168;DK.169;DK.17;DK.170;DK.171;DK.172;DK.173;DK.174;DK.175;DK.176;DK.177;DK.179;DK.180;DK.181;DK.182;DK.184;DK.185;DK.186;DK.187;DK.19;DK.190;DK.192;DK.193;DK.195;DK.196;DK.197;DK.198;DK.199;DK.20;DK.200;DK.201;DK.202;DK.203;DK.204;DK.205;DK.206;DK.207;DK.208;DK.21	14733 / 35 238 0101 / RENNES / BEAURADE / BEAURADE / organisation du territoire / Age du bronze - Age du fer
		2014 : DK.210;DK.211;DK.212;DK.213;DK.214;DK.215;DK.217;DK.218;DK.220;DK.221;DK.222;DK.223;DK.225;DK.229;DK.23;DK.232;DK.233;DK.234;DK.235;DK.236;DK.237;DK.238;DK.24;DK.240;DK.241;DK.242;DK.244;DK.245;DK.246;DK.247;DK.248;DK.250;DK.251;DK.252;DK.255;DK.256;DK.259;DK.26;DK.261;DK.262;DK.265;DK.266;DK.267;DK.268;DK.269;DK.27;DK.270;DK.272;DK.273;DK.274;DK.275;DK.276;DK.277;DK.282;DK.283;DK.284;DK.285;DK.286;DK.287;DK.288;DK.292;DK.293;DK.296;DK.297;DK.303;DK.304;DK.305;DK.306;DK.308;DK.31;DK.310;DK.311;DK.314;DK.315;DK.316;DK.317;DK.318;DK.319;DK.32;DK.320;DK.327;DK.329;DK.33;DK.332;DK.333;DK.334;DK.335;DK.336;DK.339;DK.34;DK.340;DK.343;DK.344;DK.345;DK.346;DK.347;DK.349;DK.35;DK.357;DK.358;DK.359;DK.36;DK.360;DK.361;DK.362;DK.363;DK.364;DK.365;DK.366;DK.367;DK.37;DK.371;DK.373;DK.377;DK.379;DK.382;DK.386;DK.388;DK.389;DK.390;DK.391;DK.392;DK.393;DK.394;DK.395;DK.396;DK.397;DK.399;DK.403;DK.409;DK.412;DK.414;DK.415;DK.419;DK.42;DK.421;DK.422;DK.425;DK.426;DK.427;DK.433;DK.437;DK.438;DK.439;DK.44;DK.441;DK.442	14733 / 35 238 0101 / RENNES / BEAURADE / BEAURADE / organisation du territoire / Age du bronze - Age du fer

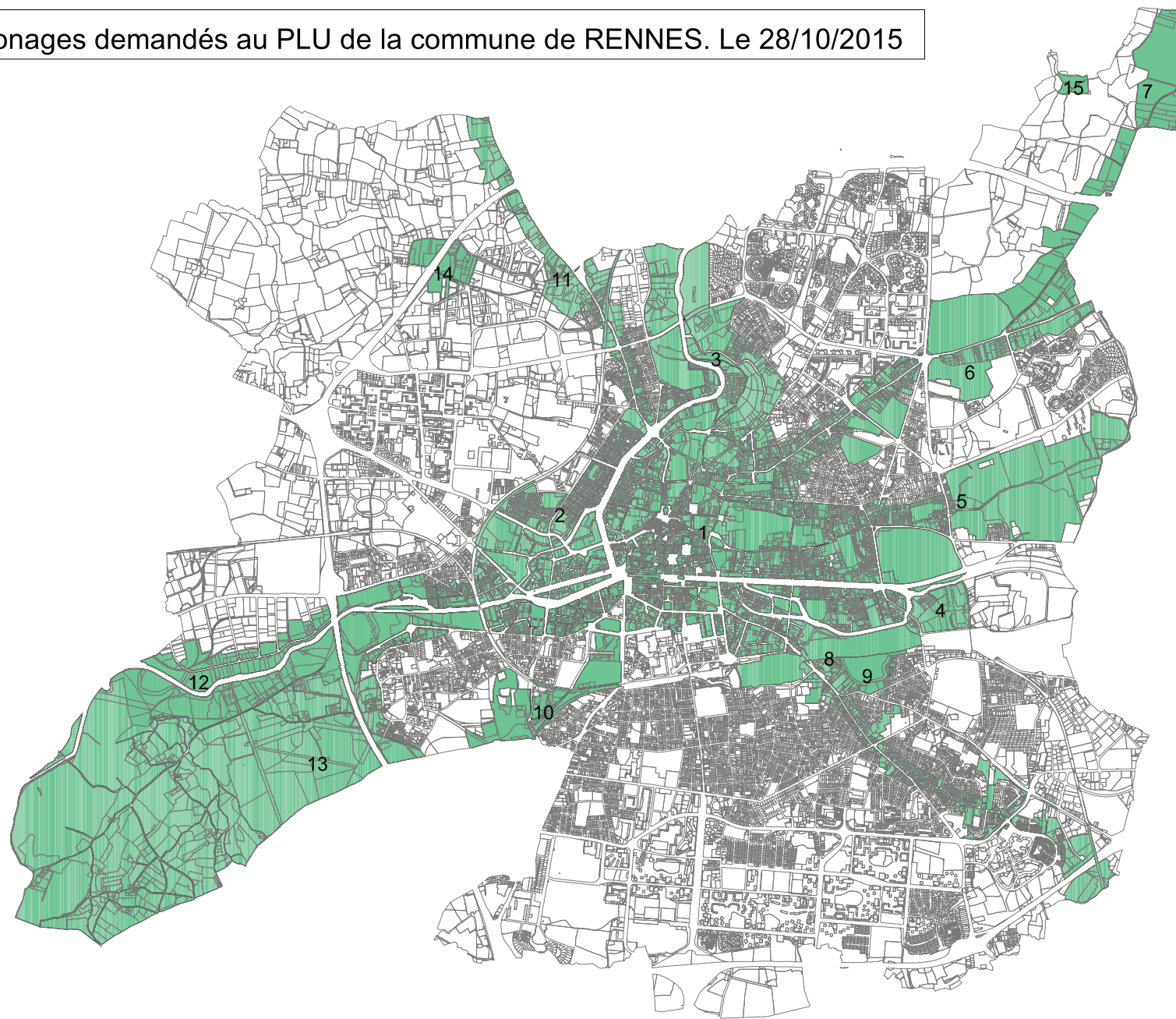
N° de Zone	Nature de la zone demandée	Parcelles	Identification de l'EA
12	1	2014 : DK.443;DK.446;DK.447;DK.448;DK.449;DK.45;DK.450;DK.451;DK.452;DK.453;DK.455;DK.456;DK.457; DK.460;DK.462;DK.465;DK.466;DK.467;DK.468;DK.469;DK.47;DK.470;DK.471;DK.472;DK.473;DK.474; DK.475;DK.476;DK.477;DK.478;DK.48;DK.480;DK.481;DK.482;DK.483;DK.484;DK.485;DK.486;DK.487; DK.488;DK.489;DK.49;DK.490;DK.491;DK.493;DK.494;DK.495;DK.497;DK.498;DK.499;DK.50;DK.501;D K.502;DK.503;DK.504;DK.505;DK.506;DK.507;DK.509;DK.51;DK.510;DK.512;DK.517;DK.518;DK.52;DK .521;DK.522;DK.523;DK.527;DK.528;DK.529;DK.53;DK.530;DK.532;DK.534;DK.535;DK.536;DK.537;DK .538;DK.539;DK.54;DK.540;DK.541;DK.543;DK.544;DK.545;DK.546;DK.547;DK.548;DK.549;DK.550;DK .551;DK.552;DK.553;DK.554;DK.555;DK.556;DK.557;DK.558;DK.559;DK.56;DK.560;DK.561;DK.567;DK .57;DK.570;DK.571;DK.575;DK.576;DK.58;DK.581;DK.582;DK.583;DK.584;DK.585;DK.586;DK.587;DK. 589;DK.59;DK.590;DK.591;DK.592;DK.593;DK.594;DK.595;DK.596;DK.597;DK.598;DK.599;DK.6;DK.60 ;DK.600;DK.61;DK.66;DK.68;DK.73;DK.75;DK.76;DK.77;DK.78;DK.79;DK.80;DK.81;DK.82;DK.83;DK.84 ;DK.85;DK.88;DK.9;DK.90	14733 / 35 238 0101 / RENNES / BEAURADE / BEAURADE / organisation du territoire / Age du bronze - Age du fer
		2014 : DK.91;DK.92;DK.94;DK.95;DK.96;DK.97;DK.98;DK.99;DL.100;DL.108;DL.112;DL.117;DL.119;DL.120;D L.135;DL.136;DL.140;DL.141;DL.142;DL.143;DL.145;DL.146;DL.151;DL.152;DL.153;DL.154;DL.155;DL. 156;DL.157;DL.158;DL.159;DL.162;DL.163;DL.164;DL.165;DL.166;DL.170;DL.171;DL.293;DL.294;DL.31 0;DL.317;DL.319;DL.342;DL.343;DL.344;DL.353;DL.354;DL.355;DL.356;DL.357;DL.363;DL.371;DL.372; DL.374;DL.375;DL.376;DL.377;DL.382;DL.384;DL.388;DL.393;DL.395;DL.396;DL.399;DL.401;DL.403;D L.406;DL.411;DL.412;DL.413;DL.415;DL.416;DL.417;DL.418;DL.419;DL.420;DL.421;DL.424;DL.425;DL. 426;DL.427;DL.429;DL.430;DL.434;DL.436;DL.443;DL.447;DL.448;DL.449;DL.458;DL.459;DL.460;DL.46 3;DL.464;DL.473;DL.475;DL.479;DL.481;DL.484;DL.485;DL.486;DL.488;DL.489;DL.490;DL.493;DL.496; DL.498;DL.507;DL.508;DL.510;DL.514;DL.517;DL.519;DL.522;DL.524;DL.526;DL.528;DL.529;DL.535;D L.536;DL.537;DL.538;DL.539;DL.540;DL.541;DL.542;DL.543;DL.545;DL.546;DL.548;DL.550;DL.551;DL. 552;DL.554;DL.556;DL.557;DL.561;DL.562;DL.565;DL.566;DL.568;DL.570;DL.571;DL.572;DL.573	14733 / 35 238 0101 / RENNES / BEAURADE / BEAURADE / organisation du territoire / Age du bronze - Age du fer
		2014 : DL.574;DL.575;DL.580;DL.586;DL.587;DL.588;DL.589;DL.594;DL.595;DL.596;DL.597;DL.608;DL.609;D L.612;DL.613;DL.617;DL.618;DL.619;DL.620;DL.621;DL.622;DL.623;DL.624;DL.625;DL.626;DL.627;DL. 628;DL.629;DL.630;DL.631;DL.632;DL.633;DL.80;DL.81;DL.83;DL.85;DL.91;DL.93;DL.94;DL.97;DL.98;D M.1;DM.2;DM.3;DM.314;DM.413;DM.414;DM.415;DM.416;DM.417;DM.418;DM.422;DM.423;DM.424;DM .425;DM.426;DM.427;DM.430;DM.431;DM.433;DM.434;DM.435;DM.437;DM.439;DM.440;DM.441;DM.4 42;DM.443;DM.444;DM.445;DM.447;DM.448;DM.449;DM.450;DM.451;DM.452;DM.454;DM.455;DM.456 ;DM.457;DM.460;DM.461;DM.463;DM.464;DM.465;DM.466;DM.467;DM.468;DM.469;DM.470;DM.471;D M.472;DM.473;DM.474;DM.489;DM.595;DM.597;DM.616;DM.617;DM.618;DM.619;DV.137;DV.138;DV.1 40;DV.145;DV.147;DV.148;DV.149;DV.159;DV.161;DV.163;DV.167;DV.168;DV.170;DV.175;DV.176;DV. 179;DV.180;DV.182;DV.186;DV.187;DV.212;DV.214;DV.216;DV.218;DV.220;DV.221;DV.222;DV.223;D V.241;DV.244;DV.245;DV.246;DV.247;DV.248;DV.249;DV.250;DV.251;DV.252;DV.253;DV.254;DV.255; DV.256;DV.257;DV.258;DV.259;DV.260	14733 / 35 238 0101 / RENNES / BEAURADE / BEAURADE / organisation du territoire / Age du bronze - Age du fer

N° de Zone	Nature de la zone demandée	Parcelles	Identification de l'EA
12	1	<p>2014 :</p> <p>DV.261;DV.262;DV.263;DV.264;DV.265;DV.266;DV.267;DV.270;DV.271;DV.272;DV.273;DV.274;DV.275;DV.276;DV.277;DV.278;DV.279;DV.280;DV.290;DV.298;DV.303;DV.39;DV.40;DV.48;DV.49;DV.51;DW.1;DW.2;DW.22;DW.23;DW.25;DW.29;DW.30;DW.31;DW.4;DW.44;DW.46;DW.5;DW.54;DW.58;DW.6;DW.60;DW.7;DW.78;DW.79;DW.80;DW.81;DW.82;DW.84;DW.86;DW.87;DW.9;DX.31;DX.33;DX.35;DX.37;DX.38;DX.39;DX.40;DX.41;DX.42;DX.43;DX.44;DX.45;DX.46;DX.47;DX.48;DX.50;DX.51;DX.52;DX.53;DX.57;DX.58;DX.60;DX.63;DX.64;DX.65;DX.66;DX.67;DX.68;DX.69;DX.70;DX.71;DX.72;DX.73;DX.74;DX.76;DX.77;DX.79;DX.80;DX.81;DX.82;DX.84;DX.85;EI.10;EI.100;EI.101;EI.102;EI.103;EI.104;EI.105;EI.106;EI.107;EI.108;EI.109;EI.11;EI.110;EI.111;EI.112;EI.113;EI.114;EI.116;EI.117;EI.118;EI.119;EI.120;EI.121;EI.122;EI.123;EI.124;EI.125;EI.126;EI.127;EI.128;EI.129;EI.130;EI.131;EI.132;EI.133;EI.134;EI.135;EI.136;EI.137;EI.138;EI.139;EI.14;EI.140;EI.16;EI.61;EI.89;EI.9;EI.92;EI.93;EI.94;EI.99;EK.1;EK.100;EK.101;EK.3;EK.31;EK.32;EK.33;EK.34;EK.35;EK.36;EK.37;EK.4;EK.40;EK.41;EK.45</p>	<p>14733 / 35 238 0101 / RENNES / BEAURADE / BEAURADE / organisation du territoire / Age du bronze - Age du fer</p>
		<p>2014 :</p> <p>EK.46;EK.5;EK.58;EK.59;EK.6;EK.62;EK.65;EK.66;EK.68;EK.74;EK.75;EK.82;EK.85;EK.86;EL.10;EL.11;EL.12;EL.13;EL.14;EL.15;EL.2;EL.3;EL.37;EL.4;EL.47;EL.48;EL.5;EL.50;EL.52;EL.53;EL.54;EL.56;EL.57;EL.58;EL.6;EL.60;EL.62;EL.66;EL.68;EL.76;EL.77;EL.8;EL.80;EL.81;EL.84;EL.86;EL.87;EL.88;EL.89;EL.9;EL.90;EL.91;EM.11;EM.12;EM.23;EM.24;EM.27;EM.29;EM.39;EM.41;EM.5;EM.51;EM.53;EM.54;EM.55;EM.67;EM.69;EM.71;EM.73;EM.74;EM.75;EM.76;EM.77;EM.78;EM.79;EM.84;EM.87;EM.89;EM.90;EM.91;EM.92;EM.93;EM.94</p>	<p>14733 / 35 238 0101 / RENNES / BEAURADE / BEAURADE / organisation du territoire / Age du bronze - Age du fer</p>

N° de Zone	Nature de la zone demandée	Parcelles	Identification de l'EA
13	1	2014 : section EH; section DT; section DY; section DZ; section DS; DP.100à104;DP.120à143;DP.201;DP.202;DP.203;DP.204;DP.205;DP.206;DP.247;DP.248;DP.96;DP.97 ;DP.98;DP.99;DX.1;DX.10;DX.11;DX.12;DX.13;DX.14;DX.15;DX.16;DX.17;DX.18;DX.2;DX.20;DX.21;DX .22;DX.23;DX.24;DX.25;DX.26;DX.27;DX.28;DX.3;DX.4;DX.5;DX.6;DX.7;DX.8;DX.86;DX.9;EI.1;EI.115;E I.23;EI.24;EI.25;EI.26;EI.27;EI.28;EI.29;EI.30;EI.31;EI.32;EI.33;EI.34;EI.35;EI.36;EI.37;EI.38;EI.39;EI.40; EI.41;EI.42;EI.43;EI.44;EI.45;EI.46;EI.47;EI.48;EI.50;EI.51;EI.52;EI.53;EI.54;EI.55;EI.56;EI.57;EI.58;EI.5 9;EI.60;EI.63;EI.65;EI.66;EI.67;EI.68;EI.69;EI.70;EI.72;EI.79;EI.80;EI.81;EI.82;EI.83;EI.84;EI.87;EI.90;EI. 97;EI.98	14733 / 35 238 0101 / RENNES / BEAURADE / BEAURADE / organisation du territoire / Age du bronze - Age du fer
			14734 / 35 238 0102 / RENNES / BEAURADE / BEAURADE / habitat / Haut moyen-âge
			23375 / 35 238 0138 / RENNES / LILLION / LILLION / dépôt / Premier Age du fer

N° de Zone	Nature de la zone demandée	Parcelles	Identification de l'EA
13	1	2014 : section EH; section DT; section DY; section DZ; section DS; DP.100à104;DP.120à143;DP.201;DP.202;DP.203;DP.204;DP.205;DP.206;DP.247;DP.248;DP.96;DP.97 ;DP.98;DP.99;DX.1;DX.10;DX.11;DX.12;DX.13;DX.14;DX.15;DX.16;DX.17;DX.18;DX.2;DX.20;DX.21;DX .22;DX.23;DX.24;DX.25;DX.26;DX.27;DX.28;DX.3;DX.4;DX.5;DX.6;DX.7;DX.8;DX.86;DX.9;EI.1;EI.115;E I.23;EI.24;EI.25;EI.26;EI.27;EI.28;EI.29;EI.30;EI.31;EI.32;EI.33;EI.34;EI.35;EI.36;EI.37;EI.38;EI.39;EI.40; EI.41;EI.42;EI.43;EI.44;EI.45;EI.46;EI.47;EI.48;EI.50;EI.51;EI.52;EI.53;EI.54;EI.55;EI.56;EI.57;EI.58;EI.5 9;EI.60;EI.63;EI.65;EI.66;EI.67;EI.68;EI.69;EI.70;EI.72;EI.79;EI.80;EI.81;EI.82;EI.83;EI.84;EI.87;EI.90;EI. 97;EI.98	7951 / 35 238 0067 / RENNES / BEAURADE / BEAURADE / atelier de taille / Mésolithique
14	1	2014: HL.118;HL.120;HL.122;HL.123;HL.126;HL.127;HL.128;HL.224;HL.225;HL.227;HL.228;HL.232;HL.233;H L.237;HL.325;HL.327;HL.328;HL.329;HL.333;HL.334;HN.100;HN.124;HN.125;HN.126;HN.127;HN.128;H N.129;HN.130;HN.131;HN.141;HN.142;HN.143;HN.144;HN.145;HN.146;HN.147;HN.148;HN.149;HN.150 ;HN.151;HN.152;HN.153;HN.154;HN.92;HN.94;HN.97;HN.98;MP.69	7930 / 35 238 0021 / RENNES / LE BIGNON I / / villa / Age du fer - Gallo-romain
15	1	2014 : 2014 : IR.134;IR.26;IR.27	7932 / 35 238 0024 / RENNES / LA CORMERAIS / LA CORMERAIS / enceinte / Moyen-âge

Zonages demandés au PLU de la commune de RENNES. Le 28/10/2015





LISTE DES ZONES DE PROTECTIONS DEMANDEES AU PLU AU TITRE DE L'ARCHEOLOGIE

Service régional de
l'archéologie

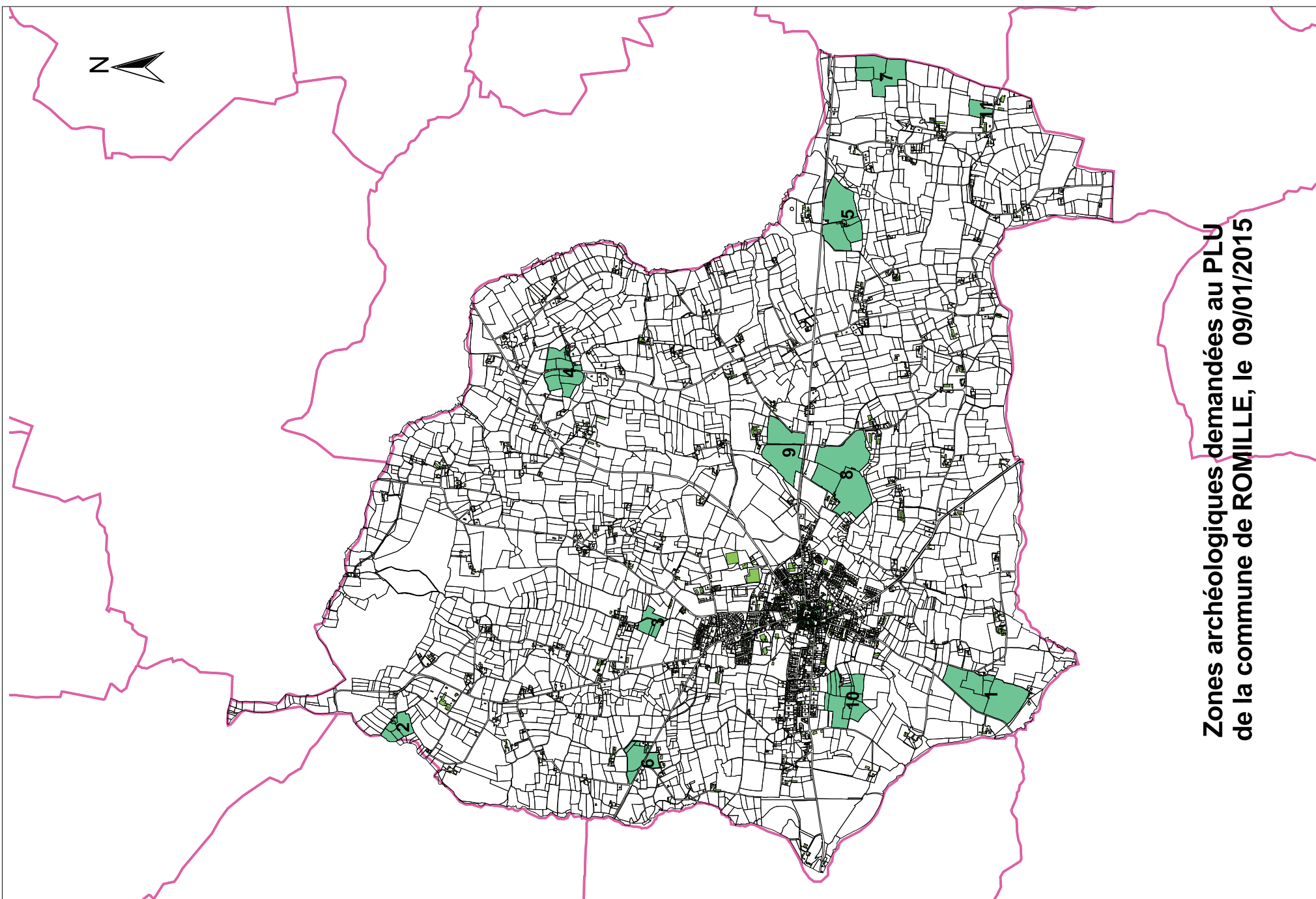
vendredi 09 janvier 2015

ROMILLE

N° de Zone	Nature de la zone demandée	Parcelles	Identification de l'EA
1	1	2014 : E.306;E.307;E.308;E.314;E.315	1908 / 35 245 0001 / ROMILLE / VAUNOISE / VAUNOISE / exploitation agricole / Gallo-romain
2	1	2014 : A.13;A.14;A.15;A.16;A.17;A.18;A.19	1907 / 35 245 0002 / ROMILLE / LE PETIT CHATEL / LE BOIS GEAIS / motte castrale / Moyen-âge
3	1	2014 : A.379;A.380;A.625;B.991	1906 / 35 245 0003 / ROMILLE / LES MURAILLES / LA ROCHE TRILLARD / occupation / Epoque moderne
4	1	2014 : B.1069;B.1089;B.354;B.356;B.357;B.394;B.395;B.396;B.397;B.398	6435 / 35 245 0004 / ROMILLE / LE BOIS MENU / LE BOIS MENU / occupation / Gallo-romain

N° de Zone	Nature de la zone demandée	Parcelles	Identification de l'EA
5	1	2014 : D.62;D.63;D.64;D.65;D.66;D.67;D.716	6436 / 35 245 0005 / ROMILLE / LA HAUTE CAGE / LA HAUTE CAGE / exploitation agricole / Age du fer - Gallo-romain ?
6	1	2014 : F.1;F.3;F.33;F.520;F.664;F.670	6439 / 35 245 0008 / ROMILLE / LA GOHERIE / LA GOHERIE / exploitation agricole / enclos funéraire / Age du bronze - Age du fer
7	1	2014 : D.211;D.212;D.213	6441 / 35 245 0010 / ROMILLE / LE HAUT SEVIGNE / LE HAUT SEVIGNE / exploitation agricole / Age du bronze final ?
8	1	2014 : C.91;C.92;E.716	6442 / 35 245 0011 / ROMILLE / LA DURANTAIS / LA DURANTAIS / exploitation agricole / parcellaire / Age du fer - Gallo-romain ?
9	1	2014 : C.21;C.22;C.28	6443 / 35 245 0012 / ROMILLE / LE PERRON / LE PERRON / exploitation agricole ? / Epoque indéterminée
10	1	2014 : F.261;F.262;F.270;F.271;F.272;F.277;F.278;F.282;F.464;F.498;F.499;F.601;F.602	19435 / 35 245 0024 / ROMILLE / LE PLACIS VERDYS / LE PLACIS VERDYS / exploitation agricole / Second Age du fer
			6444 / 35 245 0013 / ROMILLE / LE PLACIS VERDYS / LE PLACIS VERDYS / exploitation agricole ? / Age du fer - Gallo-romain ?
11	1	2014 : D.403	9365 / 35 245 0014 / ROMILLE / LES BASSES MARDELLES / Les Basses-Mardelles / menhir / occupation / Néolithique

N° de Zone	Nature de la zone demandée	Parcelles	Identification de l'EA
12	1	2014 : AD.1;AD.3-4;AD.6à11;AD.13à16;AD.19-20;AD.22;AD.24;AD.59;AD.61à63;AD.68;AD.107à111;AD.114à117;AD.119à123;AD.125à128;AD.130;AD.258à263;AD.265à269;AD.272;AD.275-276;AD.279;AD.281à285;AD.293;AD.299-300;AD.344à347;AD.350;AD.380;AD.391à394;AD.415-416;AD.434-435;AD.453;AD.456;AD.473-474;AD.483;AD.504;AD.553-554;AD.572-573;AD.591-592;AD.595;AD.605à610;AD.613à616;AD.624à627;AD.643-644;AD.697à699;AD.712-713;AD.716-717;AD.771-772;AD.786à793;AD.796-797; Place St-Martin; Place de la Mairie; Contour de la Motte.	22734 / 35 245 0021 / ROMILLE / EGLISE SAINT-MARTIN / EGLISE SAINT-MARTIN / église / cimetière / Moyen-âge - Période récente
			22735 / 35 245 0022 / ROMILLE / LE BOURG / LE BOURG / habitat / Moyen-âge
			6438 / 35 245 0007 / ROMILLE / LA MOTTE / LA MOTTE / motte castrale / Moyen-âge



**Zones archéologiques demandées au PLU
de la commune de ROMILLE, le 09/01/2015**



LISTE DES ZONES DE PROTECTIONS DEMANDEES AU PLU AU TITRE DE L'ARCHEOLOGIE

Service régional de
l'archéologie

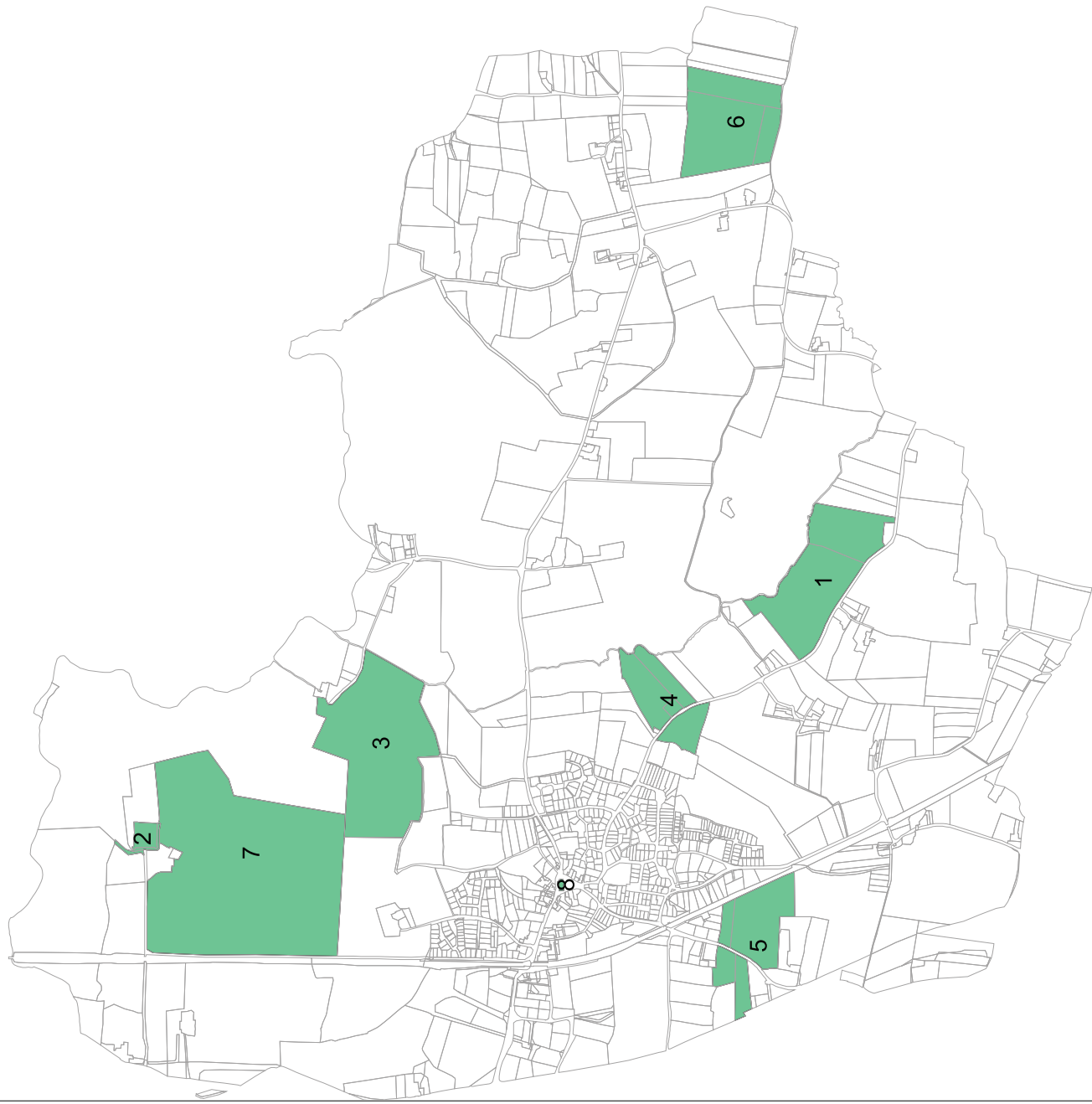
vendredi 10 juillet 2015

SAINT-ARMEL

N° de Zone	Nature de la zone demandée	Parcelles	Identification de l'EA
1	1	2014 : ZH.8-9	6456 / 35 250 0001 / SAINT-ARMEL / L'EPINE / L'EPINE / occupation / Gallo-romain
2	2	2014 : ZA.12; ZA.15; ZA.16	6457 / 35 250 0002 / SAINT-ARMEL / LA CHAMBRIERE / LA CHAMBRIERE / château non fortifié / chapelle / Moyen-âge
3	1	2014 : ZB.9	6458 / 35 250 0003 / SAINT-ARMEL / LA PETITE RIVIERE / LA PETITE RIVIERE / Epoque indéterminée ? / enclos
4	1	2014 : ZE.33;ZE.34;ZE.35;ZI.39	9111 / 35 250 0004 / SAINT-ARMEL / LE PLESSIX / LE PLESSIX / Epoque indéterminée / enclos

N° de Zone	Nature de la zone demandée	Parcelles	Identification de l'EA
5	1	2009 : ZI.11; ZI.6; ZI.150	12363 / 35 250 0007 / SAINT-ARMEL / BEAUREGARD / BEAUREGARD / Epoque indéterminée / enclos
6	1	2014 : ZD.44à46	15538 / 35 250 0008 / SAINT-ARMEL / LA BOUDRAIS / LA BOUDRAIS / Second Age du fer / enclos (système d')
7	1	2014 : ZA.22	17999 / 35 250 0009 / SAINT-ARMEL / LE TEMPLE / LE TEMPLE / Age du fer / enclos
8	1	2014 : AA.416	11345 / 35 250 0005 / SAINT-ARMEL / TOMBEAU DE SAINT-ARMEL / L'EGLISE / église / Moyen-âge

Zonages demandés au PLU de la commune de SAINT-ARMEL Le 10/07/2015





LISTE DES ZONES DE PROTECTIONS DEMANDEES AU PLU AU TITRE DE L'ARCHEOLOGIE

Service régional de
l'archéologie

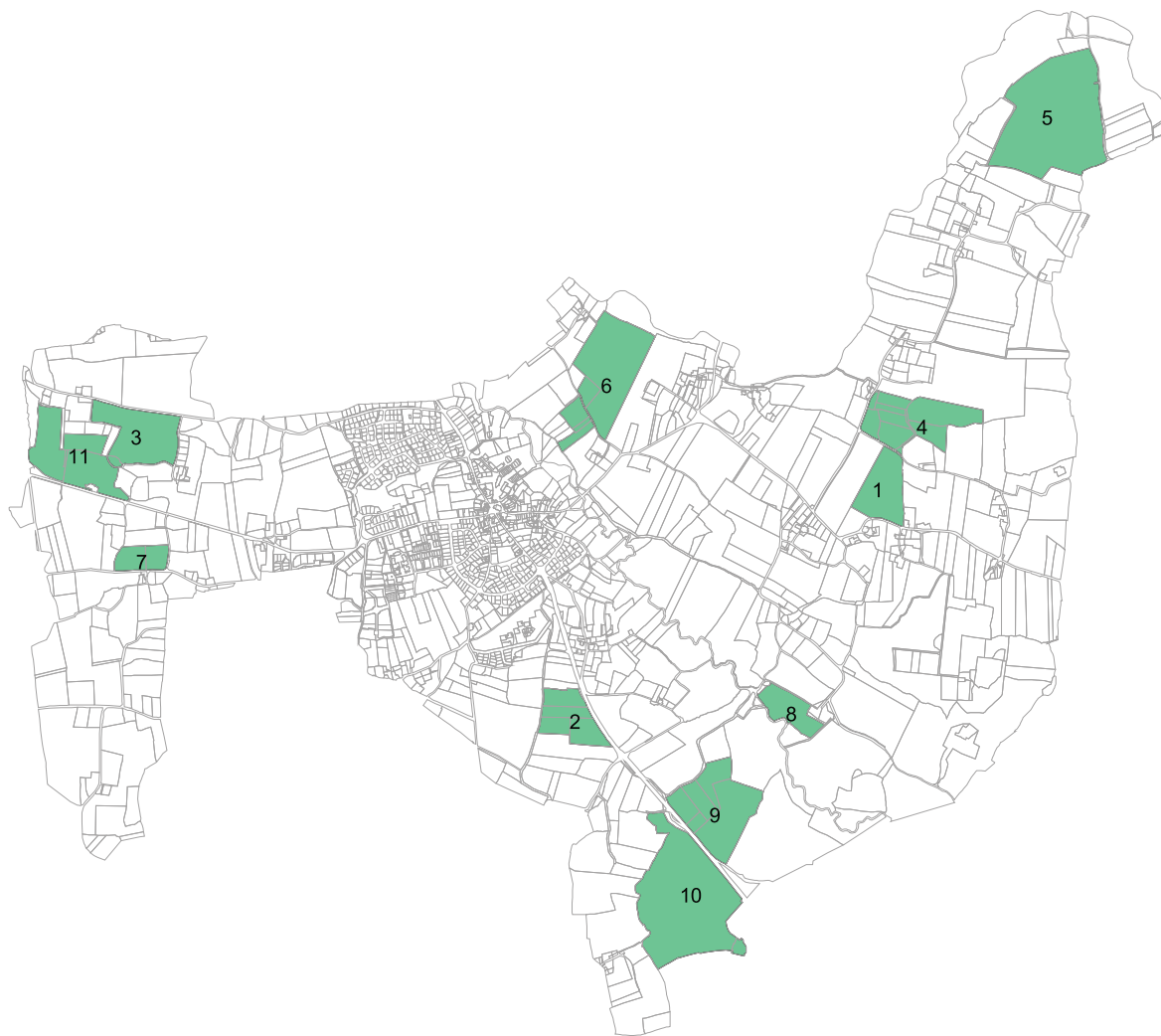
jeudi 25 juin 2015

SAINT-ERBLON

N° de Zone	Nature de la zone demandée	Parcelles	Identification de l'EA
1	1	2014 : ZK.9	6516 / 35 266 0002 / SAINT-ERBLON / LA VERRERIE / RUZE / occupation / Gallo-romain
2	1	2014 : ZP.137;ZP.139;ZP.141;ZP.93	6517 / 35 266 0003 / SAINT-ERBLON / LE PLESSIX / LE PLESSIX / occupation / Gallo-romain
3	1	2014 : ZC.21;ZC.43	6518 / 35 266 0004 / SAINT-ERBLON / LE HAUT PERRY / LE HAUT PERRY / occupation / Haut-empire
4	1	2014 : ZI.27;ZI.28;ZI.29;ZI.30;ZI.45;ZI.46;ZI.47;ZI.48;ZI.84	6519 / 35 266 0005 / SAINT-ERBLON / ERCE / ERCE / occupation / Gallo-romain
5	1	2014 : ZH.9; ZH.49-50	6522 / 35 266 0008 / SAINT-ERBLON / LA VALLEE / LA VALLEE / Gallo-romain / enclos (système d')

N° de Zone	Nature de la zone demandée	Parcelles	Identification de l'EA
6	1	2014 : ZE.133;ZE.134;ZE.135;ZE.24;ZE.5	7885 / 35 266 0009 / SAINT-ERBLON / LES CHATELIERS / LES CHATELIERS / occupation / Gallo-romain ?
7	1	2014 : ZB.39-40	8607 / 35 266 0010 / SAINT-ERBLON / LA ROUSSAIE / LA ROUSSAIE / Age du fer / enclos
8	1	2014 : ZL.92	9115 / 35 266 0011 / SAINT-ERBLON / LA GRANDE OURMAIS / LA GRANDE OURMAIS / Age du fer / enclos
9	1	2014 : ZN.10;ZN.12;ZN.13;ZN.20;ZN.6	9116 / 35 266 0012 / SAINT-ERBLON / LES DOUVETTES / LES DOUVETTES / exploitation agricole / Age du fer
10	1	2014 : ZO.32;ZO.67	14657 / 35 266 0016 / SAINT-ERBLON / CHAMP DU CHATELLIER / CHATEAU LOGER / enceinte / motte castrale / Moyen-âge
			22183 / 35 266 0001 / SAINT-ERBLON / LA MOISONNAIS / LA MOISONNAIS / Premier Age du fer ? / hache à douille de 70 mm de long, ouverture ovale, anneau latéral brisé (de type Couville ?)
11	1	2014 : ZC.46;ZC.49;ZC.52;ZC.78	17176 / 35 266 0018 / SAINT-ERBLON / LE HAUT PERRAY 2 / LE PERRAY / Gallo-romain / enclos

Zones demandées pour la commune de SAINT-ERBLON .Le 26/06/2015





LISTE DES ZONES DE PROTECTIONS DEMANDEES AU PLU AU TITRE DE L'ARCHEOLOGIE

Service régional de
l'archéologie

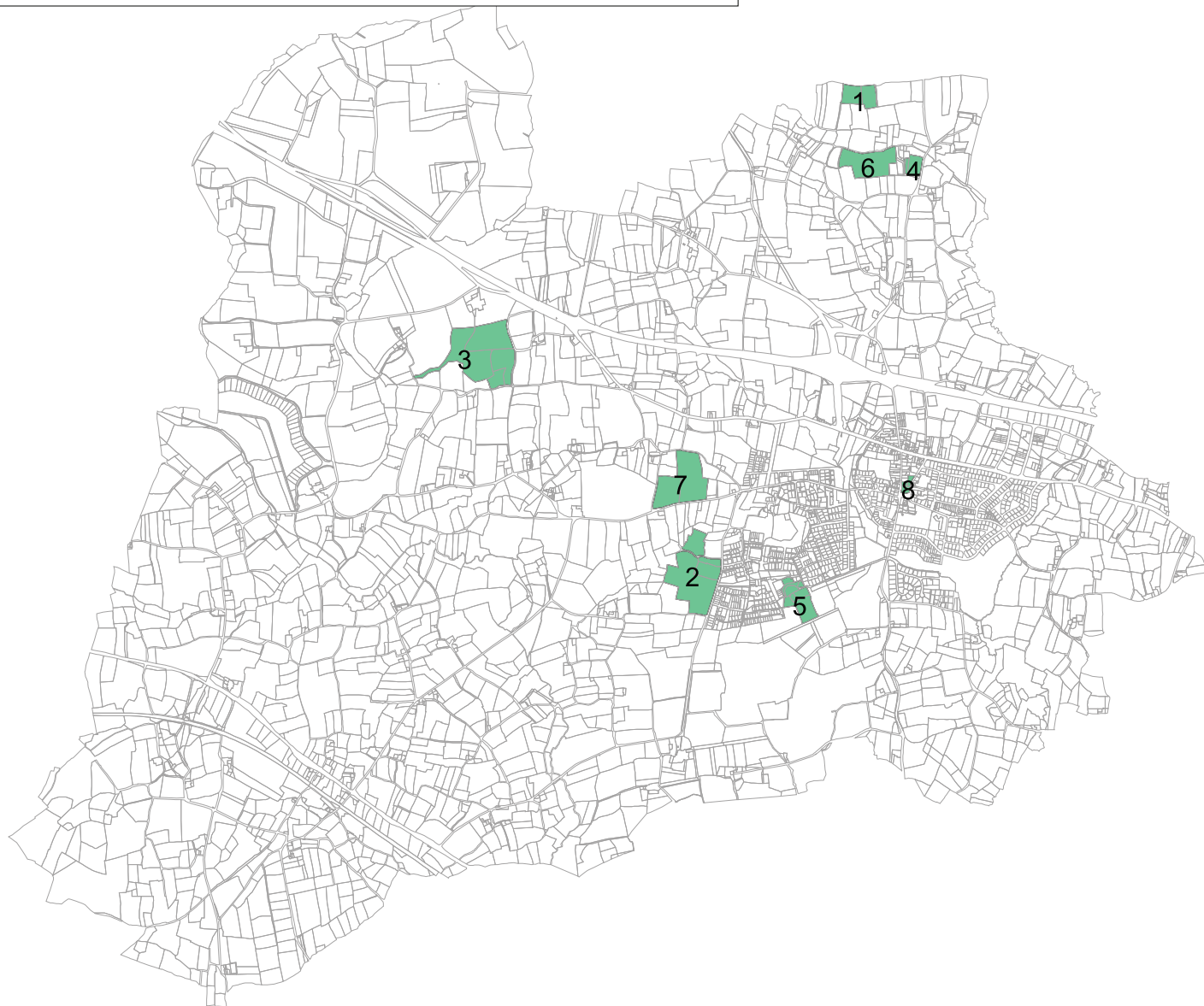
mercredi 24 juin 2015

SAINT-GILLES

N° de Zone	Nature de la zone demandée	Parcelles	Identification de l'EA
1	1	2014 : B.323; B.326	6529 / 35 275 0001 / SAINT-GILLES / TRAMABON / TRAMABON / occupation / Néolithique
2	1	2014 : E.131;E.135;E.136;E.137	6530 / 35 275 0002 / SAINT-GILLES / LE PUIITS GAILLARD / LE PUIITS GAILLARD / occupation / Gallo-romain
3	1	2014 : A.370;A.389;A.390;A.719	4820 / 35 275 0004 / SAINT-GILLES / LE BREILHAIE / LE BREILHAIE / motte castrale / Moyen-âge
4	1	2014 : B.897;B.899;B.905	4821 / 35 275 0005 / SAINT-GILLES / LA PERRIERE / LA PERRIERE / Epoque indéterminée ? / enclos
5	1	2014 : E.1339;E.254;E.255;E.256;E.257;E.258;E.259;E.260	9891 / 35 275 0006 / SAINT-GILLES / LE CHATEAU SAINT-GILLES / LA PORTE / enceinte / château fort / Moyen-âge

N° de Zone	Nature de la zone demandée	Parcelles	Identification de l'EA
6	1	2014 : B.1000	12169 / 35 275 0017 / SAINT-GILLES / LE CHAMP DU FEU / LE CHAMP DU FEU / Époque indéterminée / enclos (système d')
7	1	2014 : E.84;E.85	1909 / 35 275 0018 / SAINT-GILLES / LA CROIX ROUGE / LE CLOS PIERRE / occupation / Gallo-romain
8	1	2014 : AB.1080;AB.1083;AB.1124;AB.47;AB.50	23208 / 35 275 0007 / SAINT-GILLES / EGLISE SAINT-GILLES / EGLISE / église / prieuré / Moyen-âge

Zones demandées pour la commune de SAINT-GILLES .Le 26/06/2015





LISTE DES ZONES DE PROTECTIONS DEMANDEES AU PLU AU TITRE DE L'ARCHEOLOGIE

Service régional de
l'archéologie

mardi 29 janvier 2019

SAINT-GREGOIRE

N° de Zone	Nature de la zone demandée	Parcelles	Identification de l'EA
1	1	2018 : AK.177;AK.311;AK.312	1932 / 35 278 0001 / SAINT-GREGOIRE / ES AULNAYES GONIDEC / LES AULNAYES GONIDEC / occupation / Gallo-romain
2	1	2018 : AK.9;AK.10;AK.11;AK.174;AK.183;AK.317;AK.318	23203 / 35 278 0015 / SAINT-GREGOIRE / MANOIR DESAULNAYES GONIDEC / AULNAYES GONIDEC / manoir / Moyen-âge
3	1	2018 : AC.37	1948 / 35 278 0002 / SAINT-GREGOIRE / LE VERGER / LE VERGER / occupation / Gallo-romain
4	1	2018 : AP.93	6535 / 35 278 0004 / SAINT-GREGOIRE / EGLISE / EGLISE DU BOURG / église / Gallo-romain - Moyen-âge
5	1	2018 : AH.179;AH.181;AH.184;AH.187	6536 / 35 278 0005 / SAINT-GREGOIRE / LES FOSSES / LE CLÔS JANNAIS / occupation / Gallo-romain
6	1	2018 : BE.164;BE.165;BE.166;BE.175	7849 / 35 278 0006 / SAINT-GREGOIRE / LA SAUDRAIS / LA SAUDRAIS / villa / Gallo-romain

1 : zone de saisine du Préfet de Région

2 : demande de zone N au titre de l'archéologie et zone de saisine du Préfet de Région

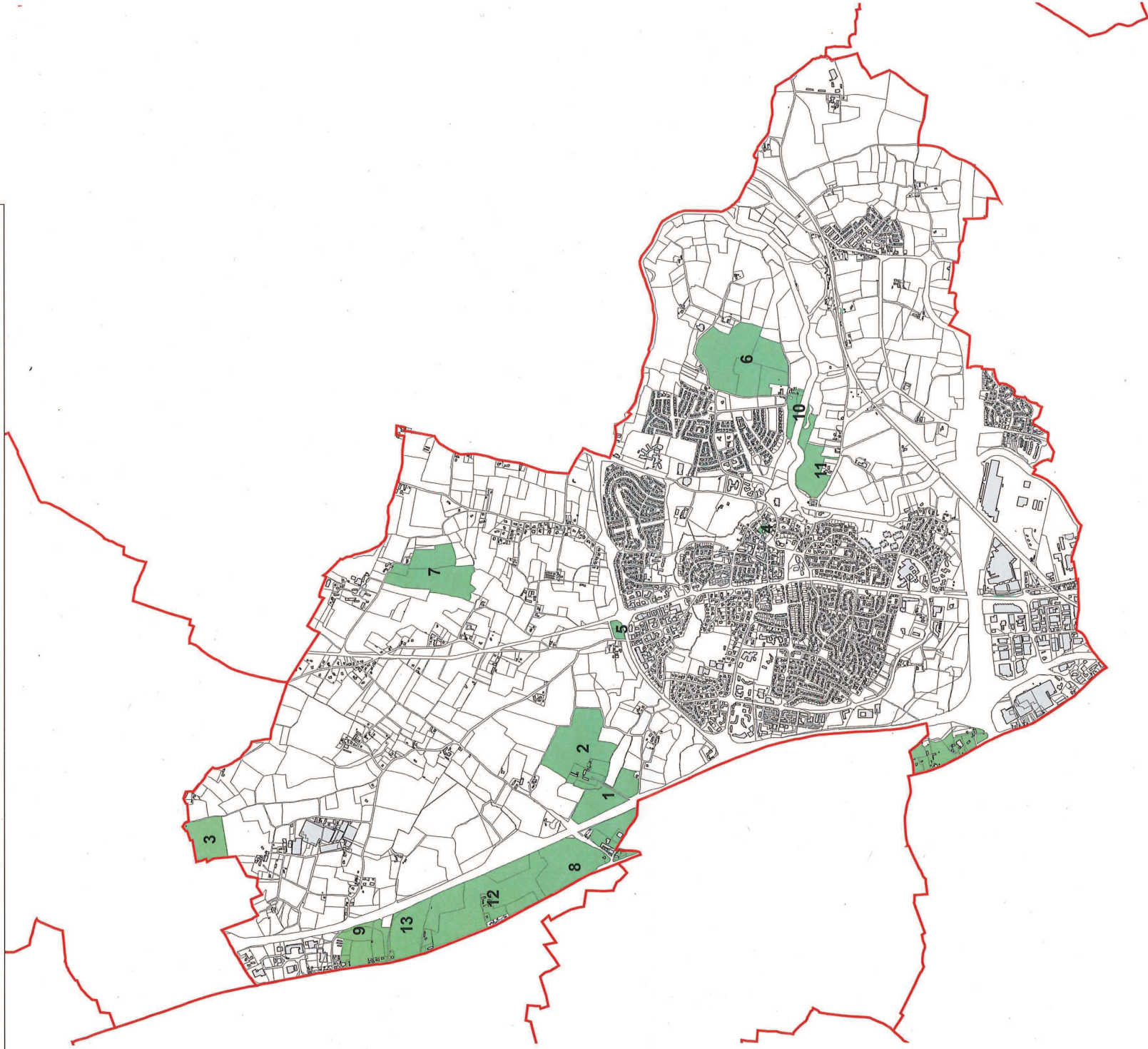
N° de Zone	Nature de la zone demandée	Parcelles	identification de l'EA
7	1	2018 : AE.54;AE.57;AE.150	7850 / 35 278 0007 / SAINT-GREGOIRE / LA HAUTE RABINARDIERE / LE BUISSON JOSSE / occupation / Gallo-romain
8	1	2018 : AK.211	7851 / 35 278 0008 / SAINT-GREGOIRE / LE PORTAIL / LE PORTAIL / occupation / Gallo-romain
9	1	2018 : AC.376;AC.377	7852 / 35 278 0009 / SAINT-GREGOIRE / LE BAS VAL / LE BAS VAL / occupation / Néolithique
10	1	2018 : BD.15;BD.16;BE.76;BE.94;BE.95;BE.97;BE.98;BE.99;BE.138;BE.139;BE.140;BE.141;BE.178	10350 / 35 278 0013 / SAINT-GREGOIRE / LA SAUDRAIS 2 / LA SAUDRAIS / maison forte / Epoque indéterminée
11	1	2018 : BD.286	12317 / 35 278 0014 / SAINT-GREGOIRE / LA PECHARDRIE / ROBINSON / Epoque indéterminée / enclos
12	1	2018 : AI.67;AI.117;AI.118;AI.119;AI.126;AI.137;AI.138	23205 / 35 278 0010 / SAINT-GREGOIRE / LE CHEVAL BLANC / LE CHEVAL BLANC / occupation / Néolithique
13	1	2018 : AC.112 à 115;AC.157;AC.167;AC.170;AC.283;AC.284;AC.372 à 375;AI.2;AI.3;AI.120;AI.121;AI.142;AI.170 à .173;AI.178 à 180;AK.77 à 83;AK.207;AK.208;AK.325;AK.326;AY.1 à 3;AY.5;AY.36;AY.37;AY.40 à 43;AY.57;AY.59;AY.65 à 67;AY.74 à 76;AY.102 à 104;AY.112;AY.114;AY.118	21547 / 35 059 0029 / LA CHAPELLE-DES-FOUGERETZ / VOIE RENNES/CORSEUL / Section unique de Keravel à Beaucé / route / Age du fer - Période récente
			21654 / 35 238 0121 / RENNES / VOIE RENNES/CORSEUL / Section unique de Saint-Martin à Maison Blanche / route / Gallo-romain - Période récente

1 : zone de saisine du Préfet de Région

2 :demande de zone N au titre de l'archéologie et zone de saisine du Préfet de Région

Saint-Grégoire (35278) - 28/01/2019

Carte des zones de protections demandées



0 600 1200 Mètres



LISTE DES ZONES DE PROTECTIONS DEMANDEES AU PLU AU TITRE DE L'ARCHEOLOGIE

Service régional de
l'archéologie

mercredi 14 mars 2018

SAINT-JACQUES-DE-LA-LANDE

N° de Zone	Nature de la zone demandée	Parcelles	Identification de l'EA
1	1	2017 : AL.506;AL.527;AL.529;AL.531; AL.70	6542 / 35 281 0001 / SAINT-JACQUES-DE-LA-LANDE / MANOIR DE LA LANDE / BOURG / enceinte / manoir / Bas moyen-âge - Epoque moderne ?

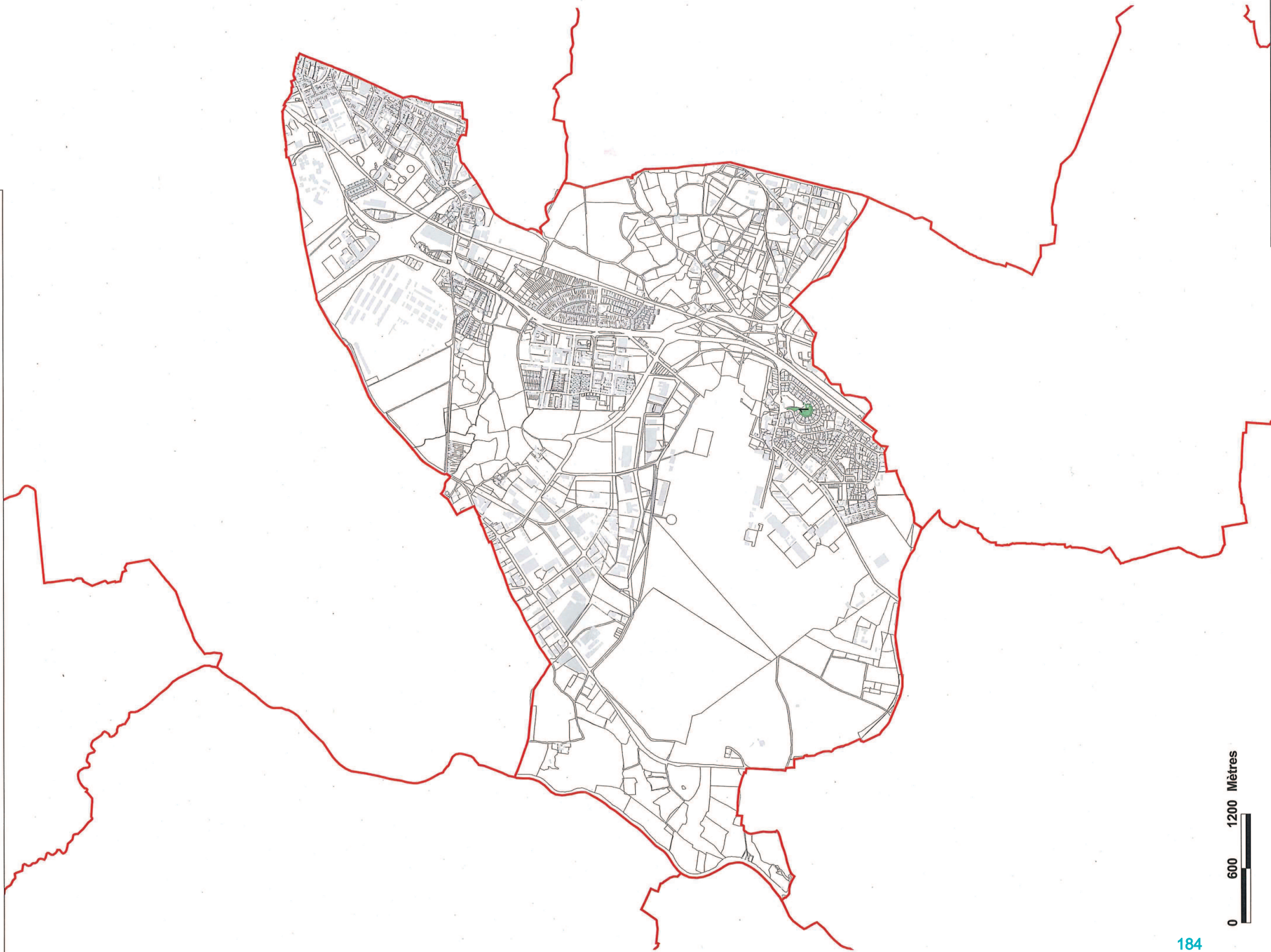
1 : zone de saisine du Préfet de Région

2 : demande de zone N au titre de l'archéologie et zone de saisine du Préfet de Région

Page 1 de 1

183

Saint-Jaques-de-la-Lande (35281) - 12/03/2018
Carte des zones de protections demandées au PLU





LISTE DES ZONES DE PROTECTIONS DEMANDEES AU PLU AU TITRE DE L'ARCHEOLOGIE

Service régional de
l'archéologie

mardi 29 janvier 2019

SAINT-SULPICE-LA-FORET

N° de Zone	Nature de la zone demandée	Parcelles	Identification de l'EA
1	1	2018 : A.185 à 188;A.191;A.193;A.194;A.198;A.199;A.201;A.202;A.204 à 208;A.211 à 219;A.732;A.849;A.850;A.852 à 854;A.1041;A.1409 à 1412;A.1415;A.1445 à 1447;A.1593 à 1596;A.1615 à 1626;A.1681;A.1682;A.1702;A.1703;A.1787 à 1793;AA.2;AA.124	1582 / 35 315 0001 / SAINT-SULPICE-LA-FORET / ABBAYE DE SAINT SULPICE LA FORET / ABBAYE DE SAINT SULPICE LA FORET / monastère / moulin / Moyen-âge
2	1	2018 : A.431	6721 / 35 315 0002 / SAINT-SULPICE-LA-FORET / LANDROT / LANDROT / occupation / Gallo-romain

1 : zone de saisine du Préfet de Région

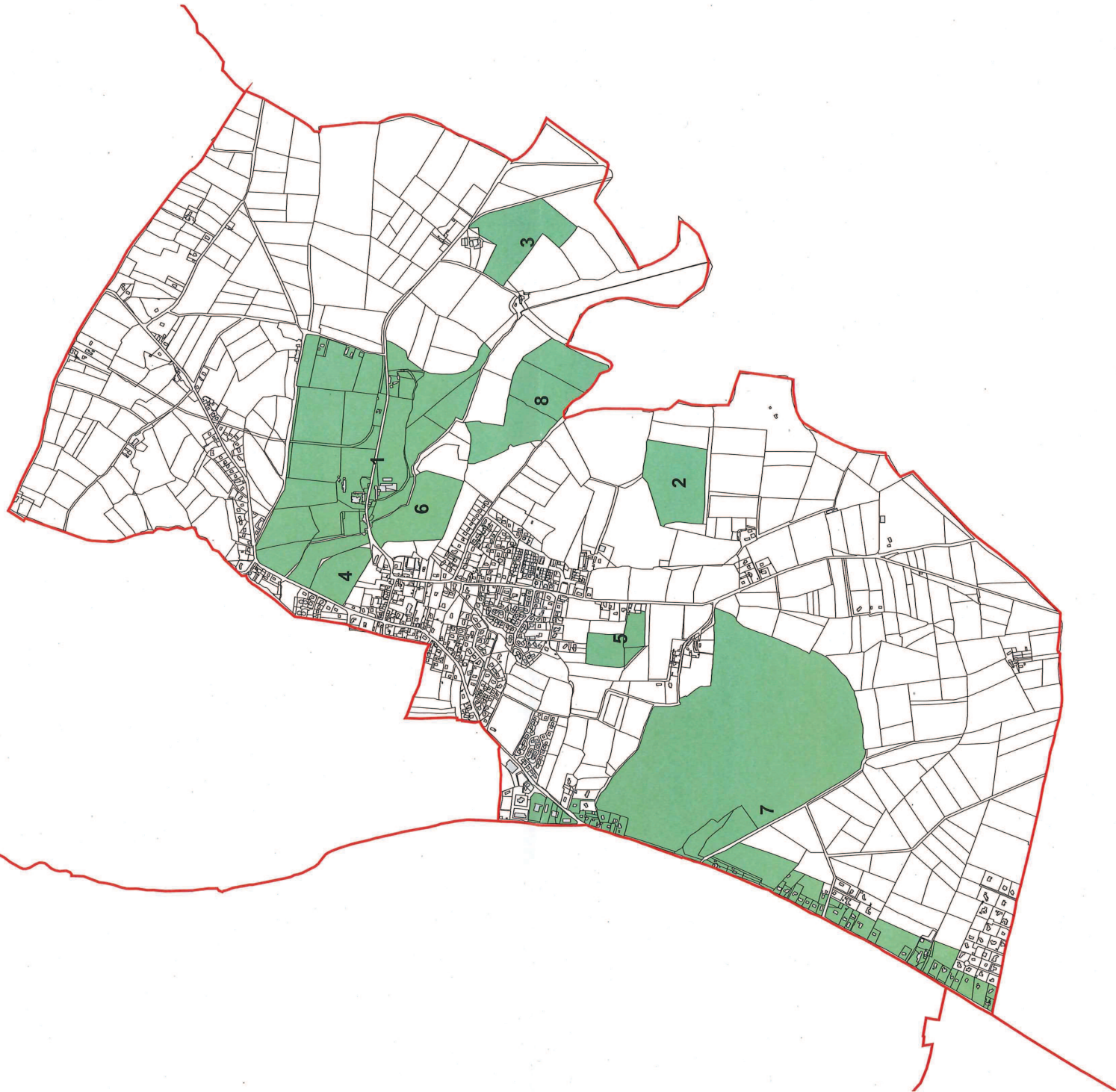
2 : demande de zone N au titre de l'archéologie et zone de saisine du Préfet de Région

N° de Zone	Nature de la zone demandée	Parcelles	Identification de l'EA
3	1	2018 : A .1758	10548 / 35 315 0003 / SAINT-SULPICE-LA-FORET / MAISON NEUVE / MAISON NEUVE / occupation / Gallo-romain
4	1	2018 : AA.122	10547 / 35 315 0004 / SAINT-SULPICE-LA-FORET / LA MADELEINE / L'ABBAYE / occupation / Gallo-romain
5	1	2018 : A.481;A.491;A.1635	10545 / 35 315 0005 / SAINT-SULPICE-LA-FORET / LAUNAY CARTEL / LAUNAY CARTEL / occupation / Gallo-romain
6	1	2018 : A.376	11249 / 35 315 0006 / SAINT-SULPICE-LA-FORET / LA BUTTE AUX MOINES / L'ABBAYE / Epoque indéterminée / enclos
7	1	2018 : A.538;A.725;A.726;A.728;A.810;A.826;A.829;A.865;A.885;A.1038;A.1039;A.1078;A.1079;A.1142;A.1196;A.1203;A.1204;A.1217;A.1249 à 1253;A.1417;A.1454;A.1456 à 1458;A.1469;A.1484;A.1545 à 1549;A.1552;A.1576;A.1597 à 1600;A.1603 à 1605;A.1609;A.1610;A.1648;A.1649;A.1660 à 1663;A.1689;A.1690;A.1715 à 1718;A.1722 à 1725;A.1727 à 1729;A.1731;A.1739;A.1740;A.1743;A.1749;A.1750;A.1752;A.1756;A.1767;A.1768;A.1782;A.1784 à 1786;A.1794;A.1795;A.1803 à 1811	21693 / 35 315 0009 / SAINT-SULPICE-LA-FORET / VOIE RENNES/AVRANCHES / section unique de l'Oliverie au Tronchay / route / Gallo-romain - Période récente
8	1	2018 : A.387;A.388;A.389	12202 / 35 315 0008 / SAINT-SULPICE-LA-FORET / L' ETANG NEUF / L' ETANG NEUF / enceinte / Epoque indéterminée

1 : zone de saisine du Préfet de Région

2 :demande de zone N au titre de l'archéologie et zone de saisine du Préfet de Région

Saint-Sulpice-la-Forêt (35315) - 28/01/2019
Carte des zones de protections demandées





LISTE DES ZONES DE PROTECTIONS DEMANDEES AU PLU AU TITRE DE L'ARCHEOLOGIE

mardi 29 janvier 2019

Service régional de
l'archéologie

THORIGNE-FOUILLARD

N° de Zone	Nature de la zone demandée	Parcelles	Identification de l'EA
1	1	2018 : AB.76;AB.77	6754 / 35 334 0002 / THORIGNE-FOUILLARD / LE GRAND BOIS / LE GRAND BOIS / occupation / Gallo-romain
2	1	2018 : BC.85;BD.49	9437 / 35 334 0004 / THORIGNE-FOUILLARD / MANOIR DE TIZE / TIZE / espace fortifié / habitat / Moyen-âge
3	1	2018 : AX.27	2014 / 35 334 0006 / THORIGNE-FOUILLARD / LES LANDELLES / LES LANDELLES / motte castrale / Moyen-âge classique

1 : zone de saisine du Préfet de Région

2 : demande de zone N au titre de l'archéologie et zone de saisine du Préfet de Région

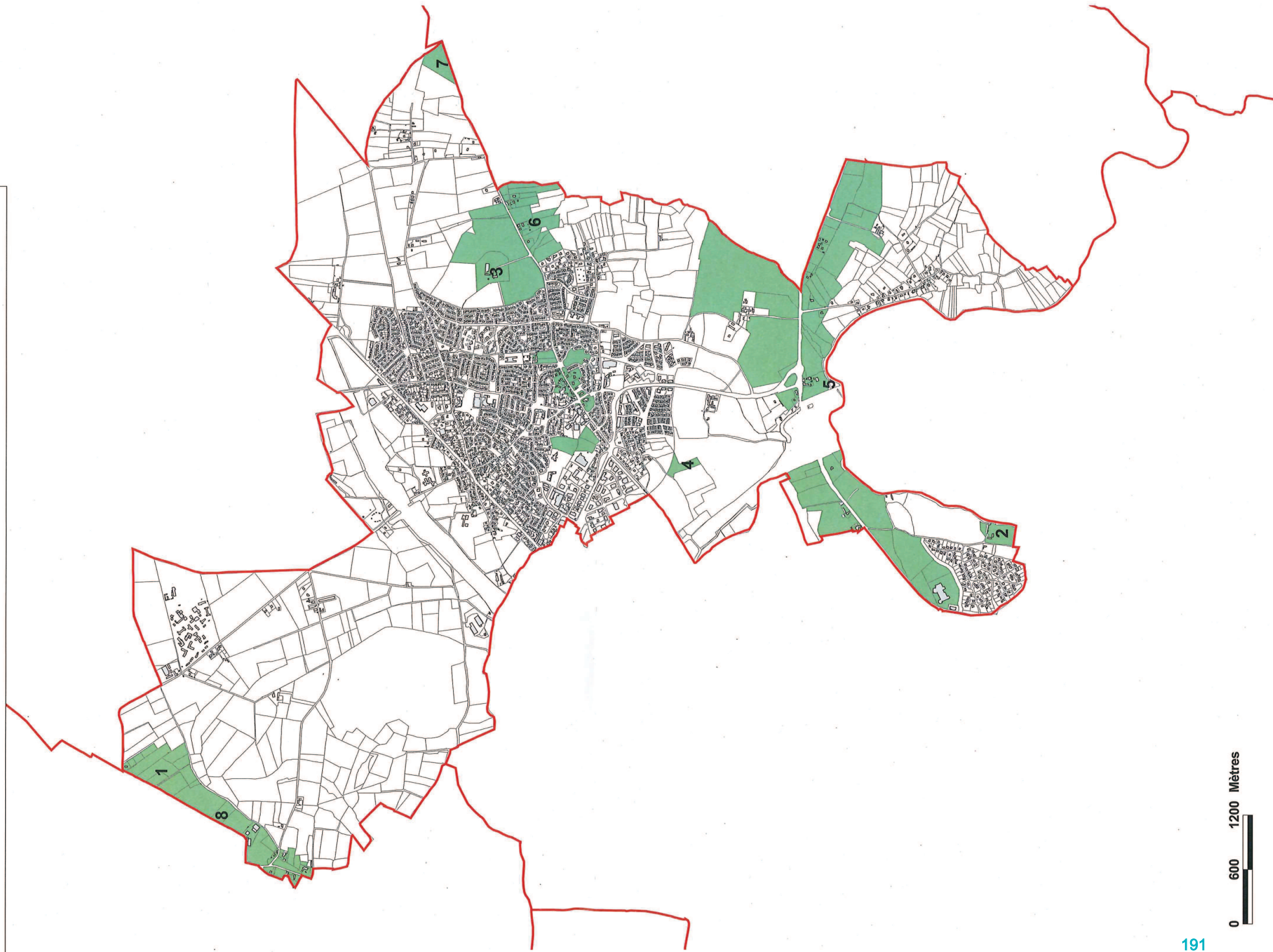
N° de Zone	Nature de la zone demandée	Parcelles	Identification de l'EA
4	1	2018 : BH.107	18641 / 35 334 0010 / THORIGNE-FOUILLARD / ZAC de la VIGNE 1 / LA CLOTIÈRE / habitat / Bas moyen-âge
5	1	2018 : AZ.6;AZ.7;AZ.9 à 12;AZ.18;AZ.47;AZ.49;AZ.51;AZ.53;AZ.55;AZ.77;AZ.80;AZ.83;AZ.85;AZ.87;AZ.90;AZ.92;AZ.95;AZ.99; BA.7;BA.8;BA.11 à 14;BA.92;BA.94;BA.96;BA.98;BA.100;BA.102;BA.104;BA.106;BA.108;BA.110;BA.119;BD.2;BD.45;BD.51;BD.52;BE.2;BE.22;BE.32;BE.35 à 41;BE.48;BE.62;BE.66;BE.68;BE.75;BE.84;BE.85;BE.87;BE.89;BE.91 à 94	21705 / 35 334 0012 / THORIGNE-FOUILLARD / VOIE dite "LE VIEUX GRAND CHEMIN" / section unique du Placis Vert au Grand Champ / route / Age du fer - Moyen-âge
6	1	2018 : AN.105;AP.3;AP.4;AP.6 à 8;AP.16;AP.154;AP.218 à 220;AP.251;AP.252;AR.38;AR.39;AR.48 à 51;AR.54;AR.59;AR.180;AR.435;AR.437;AR.475;AR.476;AR.483;AR.485;AR.494 à 501;AX.22;AX.23;AX.34;AX.36;AX.43;AX.44;AY.26 à 28;AY.31;AY.33 à 35;AY.40 à 44;AY.47;AY.144 à 157	21706 / 35 334 0013 / THORIGNE-FOUILLARD / VOIE RENNES/JUBLAINS / section de la Clotièrre à la Hutte / route / Gallo-romain - Période récente
7	1	2018 : AW.37	21707 / 35 334 0014 / THORIGNE-FOUILLARD / VOIE RENNES/JUBLAINS / section de la Lande Billé / route / Gallo-romain - Moyen-âge
8	1	2018 : AB.1 à 4;AB.48;AB.49;AB.52 à 62;AB.67 à 69;AB.72;AB.73;AB.78;AB.79;AB.82;AB.83;AB.85;AB.88 à 90;AB.92;AB.94 à 98;AB.101;AB.102;AB.105 à 109;AB.112;AB.113;AB.115 à 121	21708 / 35 334 0015 / THORIGNE-FOUILLARD / VOIE RENNES/AVRANCHES / section du Champ Giron au Grand Bois / route / Gallo-romain - Période récente

1 : zone de saisine du Préfet de Région

2 : demande de zone N au titre de l'archéologie et zone de saisine du Préfet de Région

Thorigné-Fouillard (35334) - 28/01/2019

Carte des zones de protections demandées





LISTE DES ZONES DE PROTECTIONS DEMANDEES AU PLU AU TITRE DE L'ARCHEOLOGIE

Service régional de
l'archéologie

lundi 15 juin 2015

VERN-SUR-SEICHE

N° de Zone	Nature de la zone demandée	Parcelles	Identification de l'EA
1	1	2014 : A.301	6803 / 35 352 0001 / VERN-SUR-SEICHE / VILLEGAST / VILLEGAST / occupation / Gallo-romain
2	1	2014 : B.117;B.123;B.440	6804 / 35 352 0002 / VERN-SUR-SEICHE / LA GALARDIERE / LA GALARDIERE / sanctuaire païen / Gallo-romain
3	1	2014 A.294;A.320;A.321	6805 / 35 352 0003 / VERN-SUR-SEICHE / LE CHAMP LOISEL / LE CHAMP LOISEL / Second Age du fer ? / enclos
4	1	2014 : C.427;C.428;C.429	7889 / 35 352 0004 / VERN-SUR-SEICHE / LE PEILLAC / LE PEILLAC / occupation / Gallo-romain

N° de Zone	Nature de la zone demandée	Parcelles	Identification de l'EA
5	1	2014 : A.516;A.517;A.519;A.520;A.545;A.546;A.547;A.548;A.549;A.550;A.551;A.552;A.553;A.554;A.555;A.556; A.818;A.819;B.124;B.125;B.132;B.133;B.134;B.135;B.136;B.137;B.140;B.141;B.152;B.153;B.154;B.155; B.156;B.303;B.463;B.464	21172 / 35 055 0015 / CHANTEPIE / VOIE RENNES/ANGERS / section de la Planche / route / Gallo-romain
			21177 / 35 352 0005 / VERN-SUR-SEICHE / VOIE RENNES/ANGERS / section de Boeuves / route / Gallo-romain
			21178 / 35 352 0006 / VERN-SUR-SEICHE / VOIE RENNES/ANGERS / Section du Gand Launay / route / Gallo-romain
			21179 / 35 352 0007 / VERN-SUR-SEICHE / VOIE RENNES/ANGERS / section du Bois des haies / route / Gallo-romain
6	1	2014 : A.528;A.529;A.530	15003 / 35 352 0008 / VERN-SUR-SEICHE / LA PLANCHE VILLEGAST / LA PLANCHE VILLEGAST / enclos funéraire ? / Age du fer ?
7	1	2014 :B.462	15004 / 35 352 0009 / VERN-SUR-SEICHE / GRAND LAUNAY / GRAND LAUNAY / Gallo-romain ? / enclos
8	1	2014 : AO.179;AO.180;AO.181;AO.182;AO.23	15542 / 35 352 0010 / VERN-SUR-SEICHE / LE PONCEL / LE PONCEL / Epoque indéterminée / enclos (système d')
9	1	2014 : A.184 à 186	16082 / 35 352 0011 / VERN-SUR-SEICHE / PLATIN / PLATIN / Age du fer - Gallo-romain / enclos
10	1	2014 : E.178;E.179;E.190;E.453	18155 / 35 352 0012 / VERN-SUR-SEICHE / LE GAST / LE GAST / Age du fer - Gallo-romain / enclos (système d')
11	1	2014 : AP.69	23194 / 35 352 0013 / VERN-SUR-SEICHE / L'EGLISE / L'EGLISE / église / Moyen-âge

Zonages demandés au PLU de la commune de Vern-sur-Seiche Le 15/06/2015





LISTE DES ZONES DE PROTECTIONS DEMANDEES AU PLU AU TITRE DE L'ARCHEOLOGIE

Service régional de
l'archéologie

lundi 15 juin 2015

VEZIN-LE-COQUET

N° de Zone	Nature de la zone demandée	Parcelles	Identification de l'EA
1	1	2009 : AM.50-51; AM.70; AM.71a; AM.323	1974 / 35 353 0001 / VEZIN-LE-COQUET / BELUDOR / BELUDOR / occupation / Gallo-romain
2	1	2014 : AI.87;AI.88;AI.89;AI.90	6806 / 35 353 0002 / VEZIN-LE-COQUET / LA DEROUTIERE / LA DEROUTIERE / occupation / Gallo-romain
3	1	2014 : AN.403;AN.404;AN.405;AN.406	6807 / 35 353 0003 / VEZIN-LE-COQUET / MONTIGNE / MONTIGNE / occupation / Gallo-romain
4	1	2014 : 2014 : AL.297;AL.301;AL.355;AL.372;AL.37	6808 / 35 353 0004 / VEZIN-LE-COQUET / LE GRAND CHEVILLE / LE GRAND CHEVILLE / Gallo-romain / enclos
5	1	2014 : AA.114;AA.115;AA.116;AA.117;AA.118;AA.55	5115 / 35 353 0005 / VEZIN-LE-COQUET / LA MOTTE BEAUCE / LE MOULIN DE LA MOTTE / motte castrale / Moyen-âge

Zones demandées pour la commune de VEZIN-le-COQUET .Le 15/06/2015

