



UNION EUROPÉENNE

FONDS EUROPÉEN AGRICOLE
POUR LE DÉVELOPPEMENT RURAL



Direction départementale des territoires du

Rhône

Mesure Agro-Environnementale et Climatique (MAEC)

Notice spécifique de la mesure

« Opération individuelle systèmes herbagers et pastoraux – maintien » (code : RA_EHT2_SHP1)

du territoire « Élevages Herbivores des Territoires en Transition »

Campagne 2020

1. OBJECTIFS DE LA MESURE

Cette mesure de maintien de pratiques vise à préserver la durabilité et l'équilibre agro-écologique des prairies permanentes à flore diversifiée et de certaines surfaces pastorales, dénommées « surfaces cibles » (SC).

Le maintien de ces surfaces cibles au sein des prairies et pâturages permanents de l'exploitation est privilégié sur le territoire, car elles participent plus particulièrement à :

- la préservation de la qualité de l'eau par une gestion économe en intrants,
- la préservation de la biodiversité en tant que milieu favorable à celle-ci,
- l'atténuation du changement climatique par le stockage de carbone dans les sols,
- la lutte contre l'érosion des sols et à la protection des forêts méditerranéennes contre les incendies (espaces pare-feux).

Cette mesure s'adresse aux exploitants qui valorisent déjà de telles surfaces dans la mesure, où il existe localement un risque avéré de disparition de ces pratiques (par abandon et/ou intensification).

2. MONTANT DE LA MESURE

En contrepartie du respect de l'ensemble des points du cahier des charges de la mesure, **une aide de 80,75 € par hectare engagé** vous sera versée annuellement pendant la durée de l'engagement.

Votre engagement est susceptible d'être plafonné selon les modalités définies par le financeur national ici le ministère de l'Agriculture. Le montant d'aide maximum par bénéficiaire, fixé par arrêté préfectoral est de 7 600 €/an.

3. CONDITIONS SPÉCIFIQUES D'ÉLIGIBILITE A LA MESURE

Le respect des critères suivants conditionne l'éligibilité à la mesure. Ces conditions d'éligibilité **doivent être respectées durant toute la durée de l'engagement. Leur non-respect entraîne le remboursement de l'ensemble des annuités versées.**

3.1 Conditions relatives au demandeur ou à l'exploitation

En plus des conditions d'éligibilité générales aux différentes MAEC, rappelées dans la notice nationale d'information sur les MAEC et l'agriculture biologique 2015-2020, vous devez respecter les 3 conditions spécifiques à la mesure « RA_EHT2_SHP1 » :

- **Le pourcentage de SAU dans le territoire** : votre exploitation est éligible à cette MAEC dans la mesure où au moins la moitié de votre surface agricole utile (SAU définie au point 6) est incluse dans un (ou plusieurs) territoire(s) sur lequel un projet agro-environnemental et climatique qui propose la présente MAEC est accepté.
Ce taux est calculé sur la base des surfaces présentes dans votre déclaration PAC lors de votre première année d'engagement.
- **Existence de l'activité d'élevage herbivore** : vous devez maintenir l'activité d'élevage pendant les 5 ans de l'engagement en détenant au moins 10 (ou 5 UGB dans le cas des élevages exclusivement petits ruminants) UGB herbivores. Le nombre d'UGB est calculé selon les modalités définies au point 6.
- **Taux d'herbe dans la SAU** : vous devez pendant les 5 ans de l'engagement avoir plus de 70 % de surfaces en herbe dans votre SAU. Ce taux est calculé chaque année sur la base des surfaces présentes dans votre déclaration PAC, selon les définitions et les modalités expliquées au point 6.
Pour le calcul spécifique de ce ratio, les surfaces gérées dans un cadre collectif et utilisées par l'exploitation sont prises en compte au prorata de leur usage.

3.2 Conditions relatives aux éléments engagés

L'ensemble des prairies et pâturages permanents que vous exploitez à titre individuel, sont éligibles à cette MAEC.

Les surfaces en prairies et pâturages permanents correspondent aux surfaces qui dans votre dossier PAC relèvent de la catégorie de surface agricole « prairies ou pâturages permanents » (PP) à l'exception du code culture J6P (jachère de 6 ans ou plus) et qui sont rendues admissibles par la méthode du prorata (*les surfaces admissibles résultent de l'application du prorata 1^{er} pilier*).

A l'exception d'une MAEC système et d'une MAEC localisée, les superpositions de MAEC localisées sur une même surface ne sont pas autorisées.

4. CRITÈRES DE SÉLECTION DES DOSSIERS

Les critères de sélection permettent de prioriser les demandes d'aide au regard des capacités financières.

Les différents critères de priorisation sont définis au niveau régional du PAEC-EHTT : voir notice explicative du territoire.

5. LE CAHIER DES CHARGES DE LA MESURE ET LE RÉGIME DE CONTRÔLE ET DE SANCTIONS

L'ensemble de vos obligations doit être respecté dès le 15 mai 2020, sauf dispositions contraires dans le cahier des charges (Cf. ci-après).

Les documents relatifs à votre demande d'engagement et au respect de vos obligations doivent être conservés sur votre exploitation pendant toute la durée de votre engagement et pendant les quatre années suivantes.

Les différentes obligations du cahier des charges de la mesure sont décrites dans le tableau ci-dessous.

ATTENTION : si l'une de ces obligations n'est pas respectée, les conséquences de ce non-respect peuvent porter sur la seule année considérée (anomalie réversible), **ou bien sur l'ensemble des 5 ans de l'engagement (anomalie définitive)**. **Dans ce cas, les demandes de versements de l'aide réglementairement exigibles peuvent atteindre des sommes importantes.** Par ailleurs, le régime de sanction est adapté selon l'importance de l'obligation (principale ou secondaire) et selon l'étendue de l'anomalie (à seuil ou totale).

Reportez-vous à la notice nationale d'information sur les MAEC et l'agriculture biologique 2015-2020 pour plus d'informations sur le fonctionnement du régime de sanctions.

Conformément à la réglementation européenne, en cas de modification des normes et exigences ou obligations réglementaires, ou pour permettre l'adaptation au cadre réglementaire de la période de programmation suivante, une clause de révision pourra être appliquée.

Vous devez respecter le cahier des charges sur l'ensemble des surfaces visées par les obligations et non uniquement sur les parcelles engagées.

Obligations du cahier des charges à respecter en contrepartie du paiement de l'aide	Contrôle		Sanction		
	Modalités de contrôle	Pièces à fournir	Caractère de l'anomalie	Gravité	
				Importance de l'anomalie	Étendue de l'anomalie
Respect annuel d'une part de surface en herbe dans la SAU de 70 % minimum¹	Administratif Sur place : visuel et mesurage	Néant	Réversible	Principale	A seuils : en fonction de l'écart (par tranche de 1,5 points) par rapport au taux d'herbe prévu
Respect annuel d'un taux de surfaces cibles (définies au point 6) dans la surface en herbe de l'exploitation de 30 % minimum	Administratif Sur place : visuel et mesurage	Néant	Réversible	Principale	A seuils : en fonction de l'écart (par tranche de 1,5 points) par rapport au taux de SC prévu
Respect d'un taux de chargement moyen annuel à l'exploitation de 1,4 UGB/ha maximum	Administratif Sur place : mesurage, documentaire et comptage des animaux en cas d'incohérence	Registre d'élevage	Réversible	Principale	A seuil : en fonction de l'écart (par tranche de 5% de dépassement) par rapport au chargement prévu
Maintien de l'ensemble des surfaces de l'exploitation relevant de la catégorie de culture « prairies ou pâturages permanents », hors aléas prédéfinis dans le respect de la réglementation. La destruction notamment par le labour ou à l'occasion de travaux lourds est interdit. Seul un renouvellement par travail superficiel du sol est autorisé sur les 5 années d'engagement.	Administratif Sur place : visuel et mesurage	Néant	Réversible Définitif lorsqu'il s'agit de surfaces cibles	Principale	Totale

¹Les surfaces gérées dans un cadre collectif et utilisées par l'exploitation sont prises en compte pour le calcul spécifique de ce ratio au prorata de leur usage.

Absence de traitement phytosanitaire sauf traitement localisé tel que défini au point 6, sur les surfaces relevant de la catégorie de culture « prairies ou pâturages permanents »	Sur place : visuel	<u>Cahier d'enregistrement des interventions</u>	Définitif	Principale	Totale
Respect des indicateurs de résultats sur les surfaces cibles, tels que définis au point 6.	Sur place : visuel	Néant	Réversible	Principale	Totale
Utilisation annuelle minimale des surfaces cibles par pâturage ou fauche	Sur place : documentaire	Cahier d'enregistrement des interventions	Réversible	Principale	Totale
Enregistrement des interventions sur les surfaces cibles selon le modèle tel que défini au point 6	Sur place : documentaire	Cahier d'enregistrement des interventions	Réversible au premier et deuxième constats. Définitif au troisième constat	Secondaire (si le défaut d'enregistrement ne permet pas de vérifier une des autres obligations, cette dernière sera considérée en anomalie)	Totale

ATTENTION : La tenue du **cahier d'enregistrement des interventions** constitue une pièce indispensable du contrôle. Aussi, **l'absence ou la non-tenue** de ce cahier le jour du contrôle se traduira par l'application du régime de sanctions, qui peut aller **jusqu'au remboursement total de l'aide, même si ce cahier ne doit comporter que des valeurs nulles.**

6. DÉFINITIONS ET AUTRES INFORMATIONS UTILES

Calcul du taux de chargement moyen à l'exploitation : il s'agit du rapport entre (i) les animaux herbivores de l'exploitation et (ii) la Surface Fourragère Principale (SFP) définie ci-après.

Pour le calcul du taux de chargement, ce sont les surfaces corrigées par la méthode du prorata qui sont utilisées.

Les animaux pris en compte pour le chargement et le critère d'éligibilité relatif à la présence d'herbivores appartiennent aux catégories suivantes :

Catégorie d'animaux	Animaux pris en compte	Conversion en UGB
BOVINS	Nombre d'UGB moyennes présentes sur l'exploitation durant la campagne précédente (du 16 mai de l'année n-1 au 15 mai de l'année n) Ce nombre est celui figurant en base de donnée nationale d'identification (BDNI).	1 bovin de moins de 6 mois = 0,4 UGB 1 bovin de 6 mois à 2 ans = 0,6 UGB 1 bovin de plus de 2 ans ou vache ayant vêlé = 1 UGB
OVINS	Nombre d'ovins de plus de 1 an ou de brebis ayant mis bas	1 ovin âgé de plus de 1 an ou une brebis ayant déjà mis bas = 0,15 UGB
CAPRINS	Nombre de chèvres mères ou caprins de plus d'un an	1 caprin âgé de plus de 1 an ou une chèvre ayant déjà mis bas = 0,15 UGB
ÉQUIDÉS	Nombre d'équidés âgés de plus de 6 mois, identifiés selon la réglementation en vigueur et non-déclarés à l'entraînement au sens des codes des courses	1 équidé de plus de 6 mois = 1 UGB
LAMAS	Nombre de lamas (mâles et femelles) âgés de plus de 2 ans	1 lama âgé de plus 2 ans = 0,45 UGB
ALPAGAS	Nombre d'alpagas (mâles et femelles) âgés de plus de 2 ans	1 alpaga âgé de plus de 2 ans = 0,30 UGB
CERFS ET BICHES	Nombre de cerfs et biches âgés de plus de 2 ans	1 cerf ou biche âgé de plus de 2 ans = 0,33 UGB
DAIMS ET DAINES	Nombre de daims et daines âgés de plus de 2 ans	1 daim ou daine âgé de plus de 2 ans = 0,17 UGB

Pour les herbivores autres que bovins, les animaux doivent être présents sur l'exploitation pendant une durée de 30 jours consécutifs, incluant le 31 mars de l'année en cours. Le nombre correspondant doit être déclaré chaque année sur le formulaire de déclaration des effectifs animaux du dossier PAC.

La **Surface Agricole Utile (SAU)** de l'exploitation comprend toutes les surfaces admissibles au titre du 1er pilier et les surfaces temporairement non exploitées (SNE) du dossier PAC.

La **surface fourragère principale (SFP)** comprend le maïs ensilage (MIE), les surfaces herbacées temporaires, les prairies et pâturages permanents corrigées par la méthode du prorata, les légumineuses fourragères, les fourrages et les surfaces correspondant aux autres éléments topographiques si ceux-ci sont admissibles.

Ne sont pas considérées comme des surfaces fourragères :

- les surfaces dont le fourrage est destiné à la transformation en granulé (par exemple : luzerne ou maïs déshydraté) ;
- les surfaces dont seuls les grains sont conservés par voie humide.

Les surfaces en herbe comprennent les prairies et pâturages permanents, les surfaces herbacées temporaires, et les surfaces correspondant aux autres éléments topographiques si ceux-ci sont admissibles.

Les surfaces cibles correspondent à certaines surfaces qui présentent un intérêt agro-écologique et qui dans votre dossier PAC relèvent de la catégorie de culture « prairies ou pâturages permanents », il s'agit :

- des prairies permanentes à flore diversifiée
- de certaines surfaces pastorales

Les surfaces où la ressource ligneuse est dominante ne peuvent pas être des surfaces cibles.

ATTENTION :

- Pour chacune de vos surfaces cibles, vous devez chaque année déclarer spécifiquement sur votre RPG cette parcelle en cochant la case « surface cible » sous Télépac.
 - Cette coche est obligatoire pour toutes vos surfaces cibles, même celles non engagées dans la MAEC (du fait de l'application d'un plafond), afin de vérifier chaque année l'atteinte du taux de surfaces cibles.
 - Toutes les parcelles déclarées en surfaces cibles doivent être maintenues durant votre engagement.
-
- **Les traitements localisés autorisés** correspondent à ceux visant à lutter contre les chardons, les rumex et les plantes envahissantes conformément à l'arrêté préfectoral de lutte contre les plantes envahissantes et à l'arrêté du 12 septembre 2006, relatif à la mise sur le marché et à l'utilisation des produits visés à l'article L.253-1 du code rural.
 - **Les indicateurs de résultats** que vous devez respecter sur les surfaces cibles relevant du code culture « prairies permanentes » sont les suivants : vous devez vérifier chaque année la présence d'un minimum 4 plantes indicatrices de l'équilibre agroécologique sur les 20 catégories de la liste locale à partir du guide d'identification qui est annexé à la présente notice (voir annexe 1).
Ces plantes doivent se retrouver sur chaque tiers de parcelle. Il n'est pas nécessaire de retrouver dans chaque tiers et/ou chaque année les mêmes plantes.
 - **Les indicateurs de résultats** que vous devez respecter sur surfaces cibles où la ressource herbacée est dominante et qui peuvent relever des codes cultures « *surfaces pastorales - herbe prédominante et ressources fourragères ligneuses présentes* » (~~SPH~~) et « *bois pâturés* » (~~BOP~~) sont les suivants :
 - Respect sur 80% de la surface cible (corrigée par la méthode du prorata) d'une plage de prélèvement comprise entre les niveaux 2 et 5 de la grille d'évaluation annexée à la présente notice.
 - Absence d'indicateurs de dégradation du tapis herbacé :
 - ✓ Vous ne devez pas observer de plantes déchaussées sur plus de 5 % de la surface cible (corrigée par la méthode du prorata), hors parcs de nuits.
 - ✓ Vous ne devez pas observer de plantes indicatrices d'eutrophisation sur plus de 10 % de la surface cible (corrigée par la méthode du prorata), hors parcs de nuit. *La liste des plantes indicatrices d'eutrophisation définie*

par l'autorité de gestion régionale est annexée à la présente notice.

Au total, tout indicateur confondu, les dégradations ne doivent pas représenter plus de 10 % de la surface cible (corrigée par la méthode du prorata), hors parcs de nuit. Lors du contrôle sur place, c'est l'abondance en « tache » des deux indicateurs de dégradation qui sera vérifiée.

Cahier d'enregistrement des interventions : le cahier d'enregistrement des pratiques sert de base de réflexion à l'agriculteur pour améliorer ses pratiques au regard des résultats obtenus. A minima, l'enregistrement devra porter, pour chacune des parcelles identifiées et localisées en tant que surfaces cibles sur les points suivants :

- Identification de la surface cible, conformément aux informations du registre parcellaire graphique (RPG) et du descriptif des parcelles.
- Fauche ou broyage : dates d'interventions, matériel utilisé, modalités particulières (notamment si fauche centrifuge).
- Pâturage : dates d'entrées et de sorties par parcelle, nombre d'animaux et d'UGB correspondantes.
- Fertilisation des surfaces : dates, produits, quantités.
- Traitements phytosanitaires : dates, produits, quantités (0, hors traitements localisés).

7. LISTE DES ANNEXES

Liste locale des plantes indicatrices de l'équilibre agro-écologique : Annexe 1

Guide d'identification des plantes indicatrices de l'équilibre agro-écologique : Annexe 2

Grille d'évaluation niveau de prélèvement : Annexe 3

Liste des plantes indicatrices d'eutrophisation : Annexe 4

Annexe 1 : liste locale des plantes indicatrices de l'équilibre agro-écologique :

N° Liste nationale	Nom usuel des plantes de la catégorie	Nom scientifique des plantes de la catégorie	Fréquence
1	Liondents, Épervières ou Crépis	<i>Leontodon sp.</i> ; <i>Hieracium sp.</i> ; <i>Crepis sp.</i>	Forte
3	Trèfles	<i>Trifolium sp.</i>	Forte
7	Grande Marguerite	<i>Leucanthemum vulgare</i>	Moyenne
8	Centaurées ou Sératules	<i>Centaurea sp.</i> ; <i>Serratula tinctoria</i>	Moyenne
10	Gesses, Vesces ou Luzernes sauvages	<i>Lathyrus sp.</i> ; <i>Vicia sp.</i> ; <i>Medicago lupulina, falcate, minima</i>	Moyenne
13	Saxifrage granulé ou Cardamine des prés	<i>Saxifraga granulata</i> ; <i>Cardamina pratensis</i>	Moyenne
14	Silènes	<i>Lychnis flos-cuculi</i> ; <i>Silene sp.</i>	Faible
17	Menthes ou Reine des prés	<i>Mentha sp.</i> ; <i>Filipendula ulmaria</i>	Faible
18	Raiponces	<i>Phyteuma orbiculare, spicatum</i>	Faible
19	Pimprenelle ou Sanguisorbe	<i>Sanguisorba minor, officinalis</i>	Faible
20	Campanules	<i>Campanula sp.</i>	Faible
21	Knauties, Scabieuses ou Succises	<i>Knautia sp.</i> ; <i>Succisa pretense</i> ; <i>Scabiosa sp.</i>	Faible
22	Salsifis ou Scorsonères	<i>Tragopogon sp.</i> ; <i>Scorzonera humilis</i>	Faible
23	Rhinanthes	<i>Rhinanthus sp.</i>	Faible
24	Sauges	<i>Salvia sp.</i>	Faible
25	Thyms et origans	<i>Thymus sp.</i> ; <i>Origanum vulgare</i>	Faible
27	Orchidées ou Œillets	<i>Orchidaceaea sp.</i> ; <i>Dianthus sp.</i>	Faible
30	Lins	<i>Linum sp.</i>	Faible
31	Astragales, Hippocrépis ou Coronilles	<i>Astragalus sp.</i> ; <i>Hippocrepis comosa</i> ; <i>Coronilla sp.</i>	Faible
32	Anthyllides ou Vulnéraires	<i>Anthyllis sp.</i>	Faible

Un guide d'identification de ces plantes et un référentiel photographique est disponible pour les exploitants agricoles et sera utilisé par les contrôleurs pour vérifier la présence d'au moins 4 plantes indicatrices sur chaque tiers des parcelles engagées : [voir le document en ligne](#).

Annexe 2 : Guide d'identification des plantes indicatrices de l'équilibre agro-écologique :




Identification

Cette double page vise à faciliter la reconnaissance des catégories.











Les espèces «génériques» qui les composent sont rassemblées par similitude du type de fleur. Les n° de pages indiqués renvoient à la description des catégories.

Symétrie radiale (en étoile)
















Fleurs à 6 «pétales»

		
p. 23 ⑤ Narcisses	p. 23 ⑤ Jonquilles	p. 72 ⑤ Narcisses






Fleurs à (4-) 5 pétales (ou lobes)

				
p. 36 ⑩ Saxifrages	p. 36 ⑩ Cardamines	p. 34 ⑩ Myosotes	p. 70 ⑩ Parnassies	p. 69 ⑩ Hélianthes
				
p. 20 ⑩ Géraniums	p. 60 ⑦ Eillets	p. 38 ⑩ Silènes	p. 64 ⑩ Lins	p. 48 ⑩ Campanules











Fleurs en capitules, en tête ou en épis serrés

				
p. 9 ① Liondents	p. 11 ① Crépis	p. 10 ① Epervières	p. 22 ⑦ Marguerites	p. 40 ⑩ Bistortes
				
p. 52 ② Salsifis	p. 52 ② Scorzonères	p. 56 ② Arnica	p. 44 ⑩ Raiponces	p. 46 ⑩ Pimpinelles
				
p. 50 ② Knauties	p. 50 ② Scabieuses	p. 50 ② Succises	p. 24 ⑩ Centaurees	p. 24 ⑩ Serratules








Fleurs disorètes, petites et/ou peu odorées

				
p. 18 ⑤ Gaillets	p. 12 ④ Oseilles	p. 42 ⑦ Rai des prés	p. 16 ④ Fenouils	p. 16 ④ Achilles



Fleurs de type papilionacées

				
p. 14 ① Trèfles	p. 28 ⑩ Geses	p. 28 ⑩ Vesces	p. 28 ⑩ Luzernes	p. 26 ① Lotiers
				
p. 62 ② Genêts	p. 68 ② Anthyllides	p. 66 ⑩ Astragales	p. 66 ⑩ Hippocrépis	p. 66 ⑩ Coronilles





Fleurs de type bilabées

			
p. 41 ④ Sauges	p. 42 ⑩ Menthes	p. 54 ⑩ Thyms	p. 54 ⑩ Origans
			
p. 70 ② Pédiculaires	p. 27 ② Rhinanthes	p. 72 ③ Scutellaires	

Autres types


p. 57 ⑧ Polygales

p. 59 ⑦ Orchidées

Fleurs de type graminées

			
p. 31 ① Laiches	p. 33 ① Luzules	p. 32 ① Jons	p. 33 ① Scirpes

Fréquence forte (espèces très communes)
Fréquence moyenne (espèces communes)
Fréquence faible (espèces peu communes)

Guide complet disponible en ligne : http://www.auvergne-rhone-alpes.developpement-durable.gouv.fr/IMG/pdf/2016-mars-03-Guide_MAEC_Auvergne_2016_comprese-vfinale.pdf

ANNEXE 3 : Grille d'évaluation niveau de prélèvement

• Méthode de contrôle des indicateurs de résultats

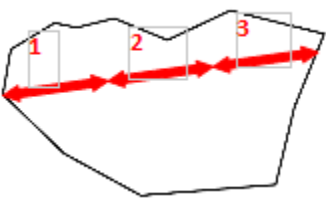
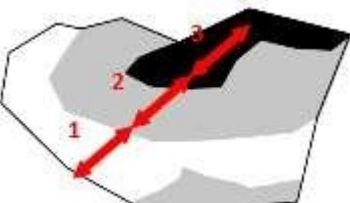
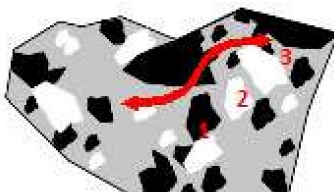
Dans un souci de simplification de la gestion des opérations « systèmes herbagers et pastoraux » (SHP) et Herbe_07, une méthode unique de contrôle des indicateurs de résultats est proposée. Celle-ci permettra de s'assurer du respect de ces indicateurs sur les prairies permanentes à flore diversifiée et surfaces pastorales.

Celle-ci mobilisera néanmoins des indicateurs spécifiques à chaque type de surface. Ces indicateurs doivent en effet permettre d'évaluer que les pratiques mises en œuvre par l'agriculteur et qui sont propres à chaque type de surface conduisent à les valoriser dans le respect de leur équilibre agro-écologique.

Cette méthode de contrôle se déroule selon les trois étapes suivantes :

- 1^{ère} étape : identification du type de surface, en cohérence avec les codes cultures déclarés et mobilisation des indicateurs de résultats appropriés :
 - **Prairies permanentes à flore diversifiée** : indicateurs de résultat fondés sur une diversité floristique (exigence d'un minimum de 4 plantes indicatrices dans chaque tiers de parcelle).
 - **Surfaces pastorales** : indicateurs de résultats fondés sur une grille d'évaluation du niveau de pâturage (excluant les modes de gestion correspondant à des passages rapides du troupeau) ainsi que sur l'absence d'indicateurs de dégradation du tapis herbacé.

- 2^{ème} étape : vérification, selon la diagonale la plus longue, de l'état des surfaces sur chaque tiers à partir des indicateurs de résultats. Cette méthode d'inspection permet d'exclure les bords de champ, plus riches en biodiversité et de tenir compte de l'hétérogénéité des parcelles :

<input type="checkbox"/> 1 ^{er} cas : la végétation est homogène	<input checked="" type="checkbox"/> 2 ^{ème} cas : la végétation est hétérogène et répartie selon un gradient	<input type="checkbox"/> 3 ^{ème} cas : la végétation est hétérogène formant une mosaïque
Réalisation des observations sur chaque tiers le long de la diagonale la plus longue.	Réalisation des observations sur chaque tiers le long d'une diagonale de façon à rendre compte de chaque type de végétation.	Réalisation des observations en trois tiers le long d'un cheminement de façon à rendre compte de chaque type de végétation.
		

- 3^{ème} étape : conclusion sur les résultats du contrôle.
 - Observations conformes au cahier des charges
 - Anomalies identifiées (précision de l'ampleur)
 - Contrôle impossible : préciser les raisons

Indicateurs de résultats spécifiques aux prairies permanentes à flore diversifiée : liste nationale des plantes indicatrices et adaptation régionale

Élaboration de la liste nationale

La liste nationale des plantes indicatrices ici proposée a été construite de façon à garantir que les prairies permanentes ciblées sont suffisamment **riches en diversité floristique** et que les pratiques mises en œuvre sur **ces surfaces préservent leur équilibre agro-écologique**. De nombreux travaux scientifiques ont en effet permis d'analyser et de démontrer les liens qui existent entre l'exploitation peu intensive de ces surfaces et leur diversité floristique.

Des analyses conduites par l'INRA à partir d'un échantillon de prairies permanentes françaises (présentes dans la base de donnée eFLORAsys) ont confirmé la pertinence de la liste actuellement proposée pour renseigner sur la richesse floristique totale d'une prairie.

Cette liste garantit un certain niveau d'exigence en termes de diversité. Son niveau de sélectivité est estimé à près de 45 % pour les prairies relevant de l'échantillon « typologie nationale », comprenant des zones de plaine.

La liste nationale proposée a été construite à partir de celle du concours agricole national des prairies fleuries (initié en 2010), dont la **validité a été mise à l'épreuve et confirmée**. Celle-ci est issue de la superposition de 4 listes biogéographiques (continentale, atlantique, alpine, méditerranéenne), établies par des relevés de terrain.

Cette proposition initiale **a été amendée, sans modifier son niveau de sélectivité, suite à l'examen des demandes des professionnels** par des experts nationaux sollicités par le Ministère de l'agriculture (Conservatoire botanique nationaux, Institut de l'élevage, INRA, bureau d'étude SCOPELA).

La liste finale, présentée ci-dessous, est aujourd'hui constituée de **35 catégories de plantes** qui correspondent le plus souvent au genre botanique. Certaines catégories peuvent néanmoins rassembler plusieurs genres alors que d'autres sont constituées d'une liste positive d'espèces. Ces catégories ont été définies sur la base des critères suivants :

- Assurer la meilleure représentativité possible des différents types de prairies et de milieux (dont marais et tourbières).
- Constituer une catégorie reconnaissable sans risque de confusion avec d'autres plantes par les agriculteurs et les contrôleurs, et cela sans nécessiter de compétence particulière en botanique. Pour cette raison, aucune catégorie n'inclut de graminées.
- Ne comporter aucune plante indicatrice de dégradation (sur-pâturage, tassement de sol).

L'objectif final était de proposer un nombre réduit de catégories (moins de 40), résultant d'un compromis entre ces différents critères, afin que celle-ci puisse être facilement adaptée localement par les opérateurs et servir in fine d'outil de pilotage des pratiques pour les agriculteurs.

Nom usuel des plantes de la catégorie	Nom scientifique des plantes de la catégorie	Fréquence	Facilité de reconnaissance	
			Période floraison	Critère
Liondents, Épervières ou Crépis	Leontodon sp. ; Hieracium sp. ; Crepis sp.	Forte	fp	fleurs/feuilles
Petites Oseilles	Rumex acetosa, acetosella	Forte	dp	fleurs/feuilles
Trèfles	Trifolium sp.	Forte	fp	fleurs/feuilles
Achillées, Fenouils	Achillea sp. ; Meum sp. ; Foeniculum sp.	Forte	été	fleurs/feuilles
Gailllets vivaces	Galium sp. parmi les espèces vivaces	Forte	dp	fleurs/feuilles
Géraniums	Geranium sp.	Forte	dp	fleurs/feuilles
Grande Marguerite	Leucanthemum vulgare	Moyenne	fp	fleurs
Centaurees ou Sératules	Centaurea sp. ; Serratula tinctoria	Moyenne	fp	fleurs/feuilles
Lotiers	Lotus sp.	Moyenne	dp	fleurs/feuilles
Gesses, Vesces ou Luzernes sauvages	Lathyrus sp. ; Vicia sp. ; Medicago lupulina, falcata, minima	Moyenne	fp	fleurs/feuilles
Laîches, Luzules, Joncs ou Scirpes	Carex sp. ; Luzula sp. ; Juncus sp. ; Scirpus sp.	Moyenne		fleurs/feuilles
Myosotis	Myosotis sp.	Moyenne	dp	fleurs
Saxifrage granulé ou Cardamine des prés	Saxifraga granulata ; Cardaminapratisensis	Moyenne	dp	fleurs
Silènes	Lychnis flos-cuculi ; Silene sp.	Faible	fp	fleurs
Narcisses, Jonquilles	Narcissus sp.	Faible	dp	fleurs
Renouée Bistorte	Polygonum bistorta	Faible	été	fleurs/feuilles
Menthes ou Reine des prés	Mentha sp. ; Filipendula ulmaria	Faible	été	fleurs/feuilles
Raiponces	Phyteuma orbiculare, spicatum	Faible	été	fleurs
Pimprenelle ou Sanguisorbe	Sanguisorba minor, officinalis	Faible	fp	fleurs/feuilles
Campanules	Campanula sp.	Faible	été	fleurs
Knauties, Scabieuses ou Succises	Knautia sp. ; Succisa pratensis ; Scabiosa sp.	Faible	fp	fleurs
Salsifis ou Scorsonères	Tragopogon sp. ; Scorzonera humilis	Faible	fp	fleurs
Rhinanthes	Rhinanthus sp.	Faible	dp	fleurs/feuilles
Sauges	Salvia sp.	Faible	fp	fleurs/feuilles
Thymsetorigans	Thymus sp. ; Origanum vulgare	Faible	été	fleurs/feuilles
Arnica	Arnica montana	Faible	fp	fleurs
Orchidées ou Caillets	Orchidaceae sp. ; Dianthus sp.	Faible	dp	fleurs
Polygales	Polygala vulgaris	Faible	fp	fleurs
Genêts gazonnants	Genista sp.	Faible	été	feuilles
Lins	Linum sp.	Faible	fp	fleurs
Astragales, Hippocrépis ou Coronilles	Astragalus sp. ; Hippocrepis comosa ; Coronilla sp.	Faible	fp	feuilles
Anthyllides ou Vulnéraires	Anthyllus sp.	Faible	dp	feuilles
Hélianthes ou Fumana	Helianthemum sp. ; Fumana sp.	Faible	été	fleurs
Pédiculaires ou Parnassies	Pedicularis sp. ; Parnassia sp.	A préciser par les CBN		
Narthecies ou Scutellaires	Narthecium sp. ; Scutellaria sp.	A préciser par les CBN		

Tableau n°1 : liste nationale des plantes indicatrices proposée et révisée par le groupe d'experts nationaux

Adaptation de la liste au contexte régional

Afin de permettre une adaptation de cette liste aux différents contextes agronomiques et pédo-climatiques infra-régionaux, une liste réduite de 20 catégories de plantes sera définie à l'échelle du territoire de mise en œuvre des opérations SHP et Herbe_07 par l'opérateur agroenvironnemental. Celui-ci devra sélectionner au sein de la liste nationale :

- 2 catégories très communes
- 4 catégories communes
- 14 catégories peu communes

Afin d'harmoniser le niveau d'exigence de chaque liste réduite entre les territoires, les catégories de plantes sont sélectionnées en fonction de leur fréquence d'apparition, ce qui rend compte de leur niveau d'exigence écologique.

L'opérateur pourra éventuellement préciser pour chaque catégorie sélectionnée, une liste positive d'espèces, en fonction des spécificités de son territoire et repreciser leur fréquence d'apparition. Cette marge d'adaptation locale devra néanmoins être utilisée avec mesure afin d'éviter que la liste ne devienne un outil réservé à des spécialistes

Afin de garantir le niveau d'exigence de la liste locale et sa pertinence par rapport au contexte agro-environnemental local, l'avis de l'autorité environnementale locale (DREAL), ou d'une structure ayant des compétences en botanique, (tel que les conservatoires botaniques nationaux) sera requis.

Les effectifs proposés par classe de fréquence pour sélectionner les plantes parmi la liste nationale sont adaptés à la méthode de contrôle, dont l'exigence est de 4 plantes indicatrices au minimum dans chaque tiers de la parcelle. Le fait de construire des listes réduites avec 2 plantes très communes maintient comme exigence d'observer dans chaque tiers 2 plantes à plus forte exigence écologique.

Afin d'accompagner la mise en œuvre des opérations SHP et Herbe_07 ainsi que de la liste, un guide d'identification de ces plantes comprenant un référentiel photographique sera fourni aux exploitants.

Ce guide sera réalisé par l'opérateur à partir d'une maquette élaborée par le ministère de l'agriculture, qui servira par ailleurs de support de communication.

Indicateurs de résultats spécifiques aux surfaces pastorales

Les surfaces pastorales sont des milieux semi-naturels et hétérogènes par nature (hétérogénéité de climat, de relief et de végétation), non intensifiables. Sur ces milieux, les indicateurs relatifs à la diversité floristique ne sont pas les plus pertinents pour témoigner de la préservation de l'équilibre agro-écologique de ces surfaces par la conduite pastorale. La diversité floristique observée dépend en effet plus de l'écosystème considéré que des pratiques mises en œuvre.

Les indicateurs de résultats ici proposés, spécifiques à ces surfaces permettent de s'assurer :

- que celles-ci sont effectivement pâturées et valorisées pour l'alimentation du troupeau dans le respect de leur équilibre agro-écologique, c'est à dire que le niveau de prélèvement de la ressource (herbacée ou ligneuse) permet à la fois de préserver son potentiel de renouvellement (sur le plan qualitatif et quantitatif) et l'accessibilité du milieu.
- que la gestion pastorale n'engendre pas de dérive qui est caractérisée par une dégradation de la végétation.

Ces indicateurs de résultats s'appuient en grande partie sur les travaux du CERPAM.

Indicateurs de résultats à respecter sur les surfaces pastorales où la ressource herbacée est dominante :

Les obligations de résultat à vérifier sur ces milieux pâturés par les différents herbivores (y compris caprins) sont les suivantes :

- Respect sur 80% de la SC engagée d'une plage de prélèvement comprise entre les niveaux 2 et 5 de la grille nationale d'évaluation.
 - Absence d'indicateurs de dégradation du tapis herbacé :
 - Les plantes déchaussées ne doivent pas être observées sur plus de 5 % de la SC engagée (hors parcs de nuits).
 - Les plantes indicatrices d'eutrophisation ne doivent pas être observées sur plus de 10 % de la SC (hors parcs de nuit) engagée. La définition de la liste de plantes indicatrices d'eutrophisation relèvera de la compétence de l'autorité de gestion régionale. A titre indicatif, cette liste peut notamment comporter les catégories de plantes suivantes : Chénopode Bon-Henri (*Chenopodium bonus-henricus*), Ortie dioïque (*Urtica dioica* L), Rumex des Alpes (*Rumex alpinus*), Cirse épineux (*Cirsium spinosissimum*)
- Au total, tout indicateur confondu, les dégradations ne doivent pas représenter plus de 10 % de la SC engagée (hors parcs de nuit). Lors du contrôle sur place, c'est l'abondance en « tache » des deux indicateurs de dégradation qui sera vérifiée.

La grille nationale d'évaluation du niveau de prélèvement est présentée ci-dessous.

Celle-ci a été construite et étalonnée sur la base de coupes de phytomasse et de transects avant et après pâturage qui ont été comparés à l'état visuel du tapis herbacé après pâturage. Cinq classes de prélèvement ont ainsi été définies.

OBSERVATIONS VISUELLES		Prélèvement herbacé	Mode de gestion
1	Traces de passage rapide du troupeau : coups de dents épars, herbe plus ou moins couchée dans faciès productif, quelques crottes présentes.	< 20 %	Passage rapide
2	Prélèvement herbacé faible : les bonnes espèces constituant le fin (légumineuses, bonnes graminées, autres), sont consommées irrégulièrement ; le risque de gaspillage est important (herbe couchée dans faciès productif). <i>Coups de dents épars sur feuillages arbustifs les plus appétents</i>	20 à 40 %	Tri
3	Prélèvement herbacé irrégulier : dans l'ensemble, le fonds pastoral est consommé ; les espèces moins appétentes sont consommées partiellement et irrégulièrement par taches ou trouées ; peu d'incursions dans les zones embroussaillées moins pénétrables (pâturage concentré sur les zones ouvertes). Le stock sur pied en sec n'est pas attaqué. <i>Les feuillages les plus appétents sont partiellement prélevés, pas d'impact sur les autres arbustifs consommables.</i>	40 à 60 %	Pâturage prudent
4	Prélèvement herbacé important : l'ensemble de la strate herbacée est mangé assez régulièrement ; il subsiste des touffes de refus ; exploration très partielle des plages embroussaillées moins pénétrables, qui se traduisent au fil des temps par quelques passages visibles. Pâturage régulier d'au moins 80 % de la surface accessible Le stock sur pied en sec (de l'année précédente) est peu attaqué par les ovins, plus par les bovins et les équins. <i>Impact visible sur arbustifs consommables.</i>	60 à 80 %	Gestion
5	Pelouse raclée : l'ensemble de la strate herbacée est très bien consommée, avec un aspect de la pelouse ras et régulier ; les refus d'espèces grossières sont rares ou inexistantes ; les espèces les moins appétentes sont irrégulièrement consommées (carex toujours vert, brachypode de Phénicie). Exploration des plages embroussaillées denses et peu pénétrables (épineux) ; ouverture de passages bien marqués. Pâturage régulier de la totalité de la surface accessible Prélèvement marqué dans le stock sur pied en sec (de l'année précédente), plus complet par bovins et équins. <i>Impact important sur arbustifs consommables.</i>	80 à 100 %	Impact

Tableau n°2 : grille nationale d'évaluation du niveau de prélèvement par le pâturage (Source : CERPAM, 2013)

La plage de prélèvement à respecter a été définie en tenant compte de deux aspects :

- Les opérations SHP constituent un premier niveau d'exigence environnementale. Il ne s'agit pas ici de préconiser le niveau ou l'alternance de niveau de prélèvement optimum. Cet engagement est rémunéré par l'engagement unitaire Herbe_09 qui doit être cumulable avec les opérations SHP.
- Les niveaux de prélèvement permettant le renouvellement de la ressource sont fonctions du type de milieu :
- Sur milieux sensibles (pelouses sensibles, milieux à brachypodes ou à fétuque paniculée), la plage de prélèvement recommandée est comprise entre les niveaux 2 et 4, avec comme cœur de cible le niveau 3.
- Sur pelouses plus productives, la plage de prélèvement recommandée est comprise entre les niveaux 3 et 5, avec comme cœur de cible le niveau 4.

Indicateurs de résultats à respecter sur les surfaces où la ressource ligneuse est dominante

Pour ces milieux où la ressource ligneuse prédomine, les indicateurs de résultats précédemment présentés et spécifiques à la ressource herbacée ne sont pas appropriés.

Les obligations de résultat à vérifier sur ces milieux sont donc les suivantes :

- Indicateurs témoignant de l'accessibilité du milieu et de sa valorisation pour l'alimentation du troupeau :
- Traces de prélèvement sur la ressource (rejets, jeunes pousses, feuilles consommables des branches basses ou des autres ligneux consommables) sur 80 % de la SC engagée, ce qui témoigne du fait que le milieu est pé-nétrable et qu'il est effectivement valorisé pour l'alimentation du troupeau.
 - Traces de passage et de circulation (laine, poils, déjection) à préciser selon l'espèce au pâturage.
 - Absence d'indicateurs de dégradation :
 - plantes déchaussées,
 - plantes indicatrices d'eutrophisation
 - écorçage (degré à préciser)

Afin de faciliter les contrôles sur place, les différents indicateurs de résultats à respecter sur les surfaces pastorales, feront l'objet d'un référentiel régional. Celui-ci inclura des photographies complétées éventuellement de schémas explicatifs précisant les critères d'observation selon les milieux ou les espèces d'herbivores concernés.

ANNEXE 4 : Liste des plantes indicatrices d'eutrophisation

Liste régionale des plantes indicatrices d'eutrophisation

Les plantes indicatrices d'eutrophisation ne doivent pas être observées sur plus de 10 % de la SC (hors parcs de nuit) engagée.

N°	Nom usuel des plantes de la catégorie	Nom scientifique des plantes de la catégorie
1	Chénopode Bon-Henri	<i>Chenopodium bonus-henricus</i>
2	Ortie dioïque	<i>Urtica dioica</i> L
3	Rumex des Alpes	<i>Rumex alpinus</i>
4	Cirse épineux	<i>Cirsium spinosissimum</i>