

La pêche en Ardèche

Réseau hydrographique principal

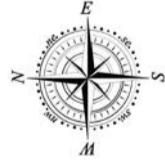
- Rivière de première catégorie
- Rivière de seconde catégorie
- Domaine public
- Plan d'eau de première catégorie
- Plan d'eau de seconde catégorie
- Réservoir à vocation touristique
- Réservoir à vocation piscicole

Lieux de pratiques spécifiques

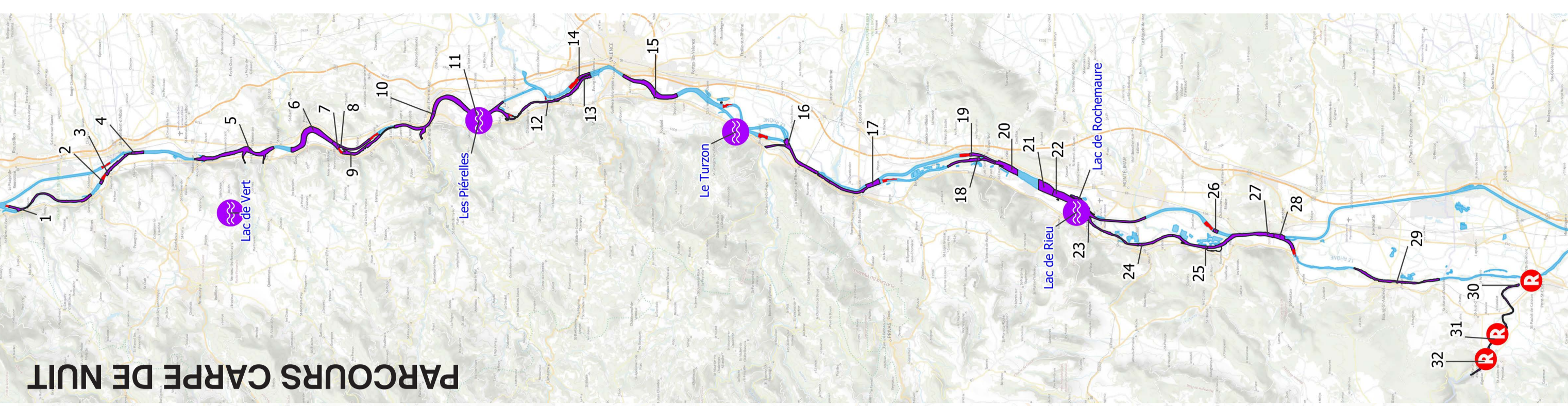
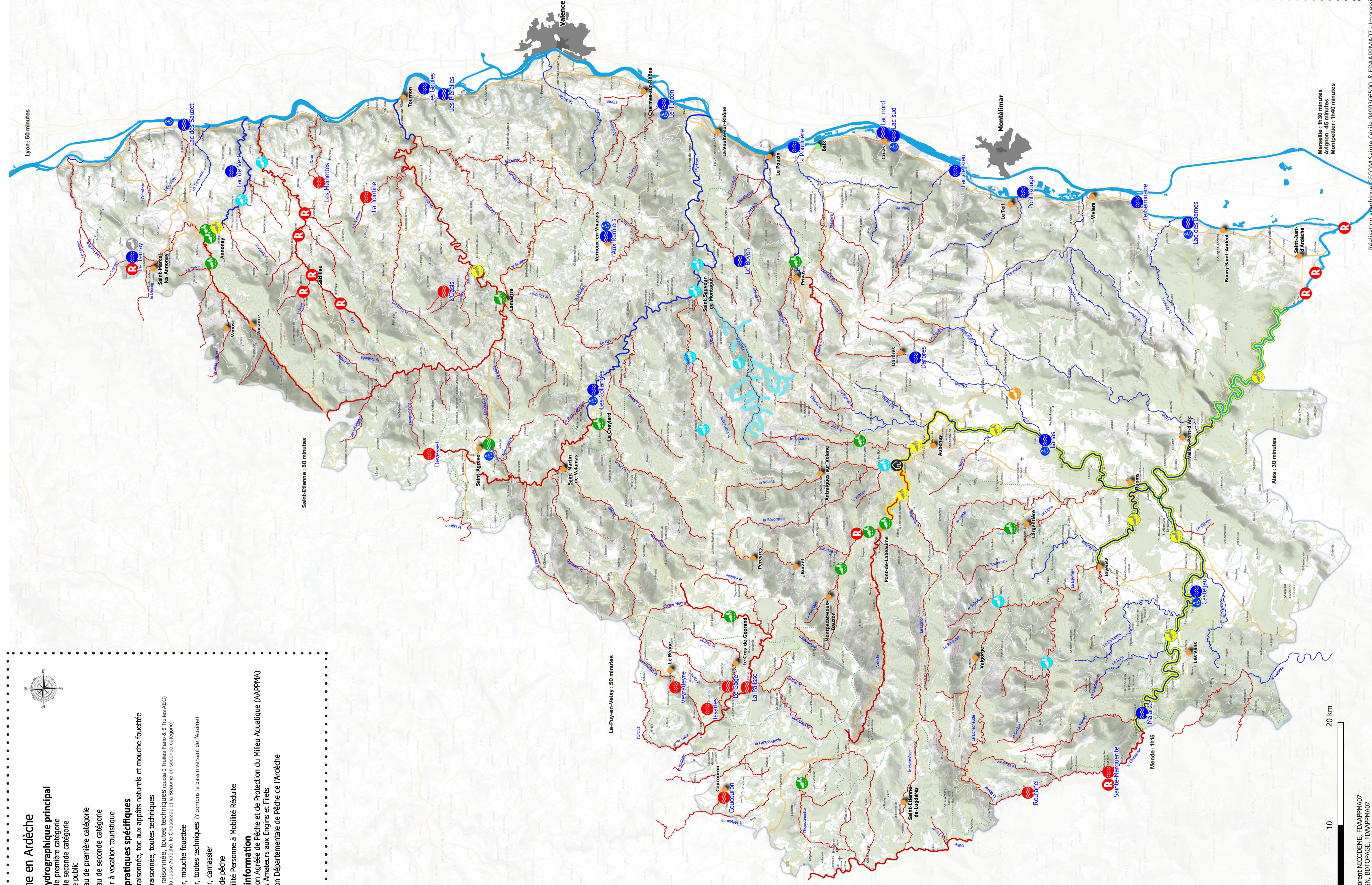
- Gestion raisonnée, toc aux appâts naturels et mouche fouettée
- Gestion raisonnée, toutes techniques
- Gestion raisonnée, toutes techniques (quota 0 Truites Fario & 6 Truites AEC)
(Y compris la basse Ardèche, le Champsaur et la Drézime en seconde catégorie)
- Sans tuer, mouche fouettée
- Sans tuer, toutes techniques (Y compris le bassin versant de l'Auzède)
- Sans tuer, carrossier
- Réserve de pêche
- Accessibilité Personne à Mobilité Réduite

Accueil / Information

- Association Agréée de Pêche et de Protection du Milieu Aquatique (AAPPMA)
- Pêcheurs Amateurs aux Engins et Filets
- Fédération Départementale de Pêche de l'Ardèche



0 10 20 km



- Le Rhône
- Zone d'interdiction d'accès
- Réserve de pêche
- Lieux dédiés à la pêche de la carpe de nuit
- Zones carpe de nuit
- Plans d'eau carpe de nuit

N° CANTO	N° LOT	RIVE	PONT KILOMÉTRIQUE
1	D8	Drôme et gauche	54,800
2	D9	Drôme et gauche (secteur 1)	60,800
3	D9	Drôme et gauche (secteur 2)	60,800
4	D30	Drôme et gauche	63,500
5	D11	Drôme et gauche	68,770
6	D32	Drôme et gauche	77,600
7	D13	Drôme (rhone)	82,000
8	D13	Drôme (rhone)	82,000
9	Rhône	Drôme (Canal)	84,000
10	D13	Drôme et gauche	84,000
11	D15 (rhone)	Drôme	92,000
12	D15	Drôme	98,250
13	E1	Drôme et gauche	98,250
14	E1	Drôme et gauche	104,000
15	E2	Drôme et gauche	110,500
16	E5	Drôme	126,000
17	E6	Drôme	134,200
18	E9	Drôme	131,000
19	E10	Drôme	141,000
20	E9	Drôme et gauche (secteur 1)	142,700
21	E9	Drôme et gauche (secteur 2)	144,500
22	E10	Drôme (secteur 1)	150,000
23	E10	Drôme et gauche (secteur 2)	150,000
24	E11	Drôme et gauche (Canal)	152,500
25	E11	Drôme et gauche (Canal)	152,500
26	E32	Canal	164,000
27	E32	Canal	164,000
28	E14	Drôme et gauche	169,580
29	E14	Drôme et gauche	177,000
30	7	Drôme et gauche	Point aval
31	6	Drôme et gauche	Chaussée de Saint-Marin
32	5	Drôme et gauche	Rocher de Banc

Ces informations sont référencées aux articles 10 et 11 de la loi n° 66-107 du 3 janvier 1966 relative à la pêche de loisir et à la pêche de l'Arc et de la Drôme et l'Ardèche et le Gard à consulter sur le site www.pêche-ardèche.com

LES RIBIÈRES	LES ZONES AUTONOMES
LE TURZON	Tourisme du Parc d'État
LAC DE ROCHEHAURE	Tourisme du Parc d'État
LAC DE VERT	Tourisme du Parc d'État