



Liberté • Égalité • Fraternité

RÉPUBLIQUE FRANÇAISE

PREFECTURE DE LA HAUTE-SAVOIE

SCHEMA DEPARTEMENTAL DES CARRIERES DE LA HAUTE-SAVOIE

SEPTEMBRE 2004



Carrière THONON AGREGATS - Photo DRIRE

TOME III : DOCUMENTS GRAPHIQUE



SCHEMA DEPARTEMENTAL DES CARRIERES DE LA HAUTE-SAVOIE

TOME III : DOCUMENTS GRAPHIQUES

SOMMAIRE

CARTE ET LISTE DES CARRIERES EN ACTIVITE
OU EN COURS DE REAMENAGEMENT

CARTE DES RESSOURCES CONNUES EN MATERIAUX DE CARRIERES

CARTES DES CONTRAINTES ENVIRONNEMENTALES

1 - LES PAYSAGES

2 - LES ESPACES PROTEGES ET LE PARC NATUREL REGIONAL

LE PARC NATUREL

LISTE DES RESERVES NATURELLES

LISTE DES ARRETES PREFECTORAUX DE PROTECTION DE BIOTOPE

LISTE DES SITES CLASSES

LISTE DES SITES INSCRITS A L'INVENTAIRE

LISTE DES ZONES DE PROTECTION DU PATRIMOINE ARCHITECTURAL URBAIN ET
PAYSAGER

LISTE DES MONUMENTS HISTORIQUES

3 - LES ENGAGEMENTS ET LES INVENTAIRES SCIENTIFIQUES INTERNATIONAUX

LISTE DES ZONES D'INTERET COMMUNAUTAIRE POUR LES OISEAUX

LISTE DES ZONES DE PROTECTION SPECIALE CONCERNANT LES OISEAUX SAUVAGES

LISTE DES PROPOSITIONS A LA COMMUNAUTE EUROPEENNE AU TITRE DE LA
DIRECTIVE HABITATS

LISTE DES ZONES RAMSAR

4 - LES INVENTAIRES

LISTE DES ZONES NATURELLES D'INTERET FAUNISTIQUE ET FLORISTIQUE DE TYPE 1

LISTE DES ZONES NATURELLES D'INTERET FAUNISTIQUE ET FLORISTIQUE DE TYPE 2

LISTE DES SITES GEOLOGIQUES ET FOSSILIFERES D'INTERET MAJEUR

LISTE DES PAYSAGES EXCEPTIONNELS

LISTE DES PAYSAGES REMARQUABLES

5 - COMPLEMENTS D'INVENTAIRE: FAUNE, FLORE ET ECOSYSTEMES REMARQUABLES DU SDAGE

6 - ETAT PHYSIQUE DES MILIEUX AQUATIQUES SUPERFICIELS DU SDAGE

7 - : LES COURS D'EAU ET ESPACES DE LIBERTE ASSOCIES, LES NAPPES SOUTERRAINES A PRESERVER PRIORITAIREMENT, LES MASSIFS KARSTIQUES ET LES PERIMETRES DE PROTECTION

8 - LES PERIMETRES DE PROTECTION DES CAPTAGES AEP

9 - LES ESPACES SENSIBLES POUR L'ARCHEOLOGIE

**LISTE DES COMMUNES CONCERNEES PAR AU MOINS UN ESPACE SENSIBLE POUR
L'ARCHEOLOGIE**

**10 - LES ESPACES BENEFICIANT D'UNE APPELLATION D'ORIGINE CONTROLEE
OU D'UNE INDICATION GEOGRAPHIQUE.**

11 - LES NAPPES A VALEUR PATRIMONIALE DU SDAGE.

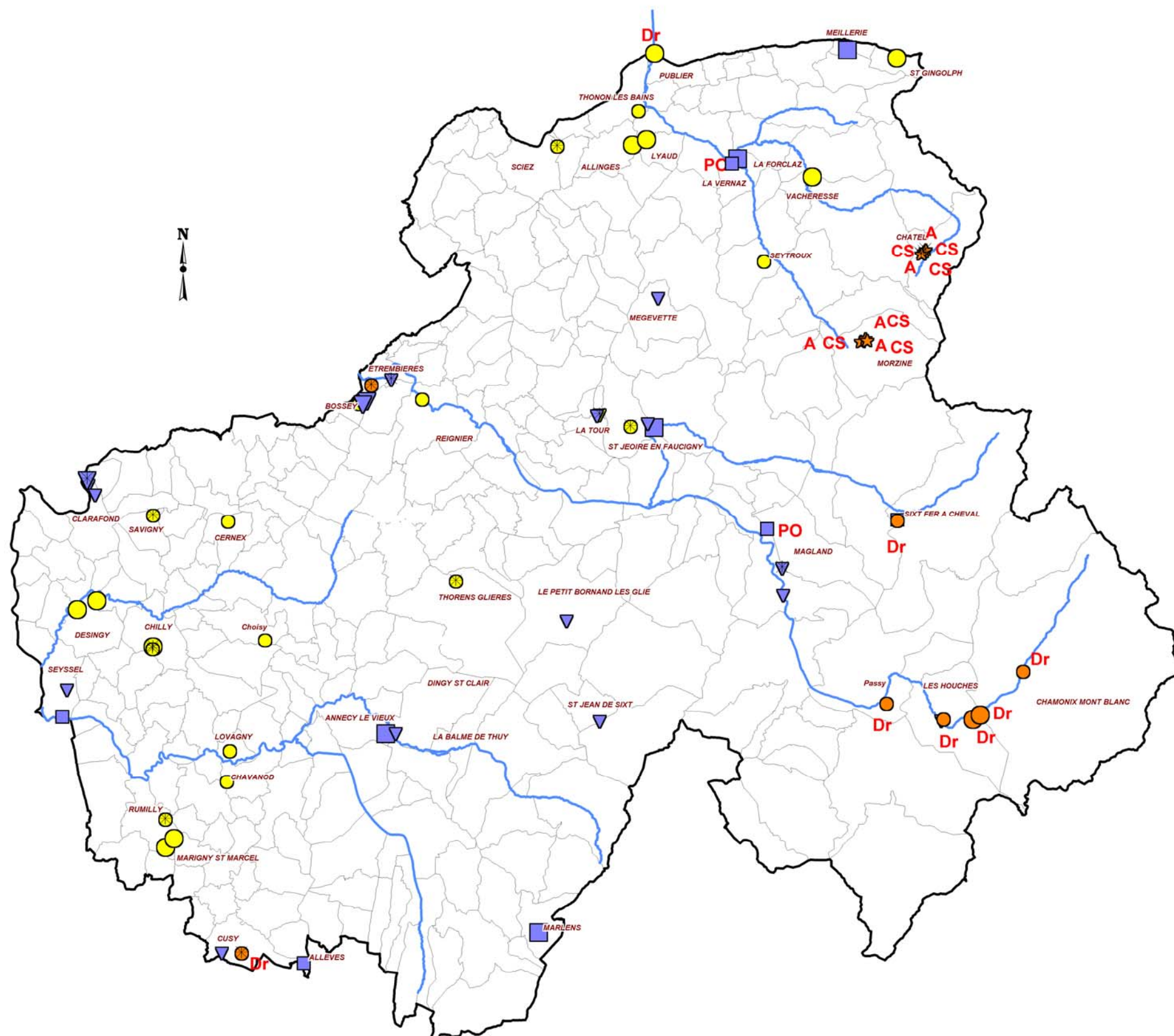
12 - CARTE DE SYNTHESE DES CONTRAINTES



**CARTE ET LISTE DES
CARRIERES EN ACTIVITE
OU EN COURS DE
REAMENAGEMENT**


SCHEMA DES CARRIERES DU DEPARTEMENT DE LA HAUTE SAVOIE

Carte de localisation des carrières



Données : DRIRE
Fonds administratifs : © IGN Paris, 1993

Données juillet 2004
Version juillet 2004



LEGENDE

TYPES DE MATERIAUX	NATURE DES MATERIAUX	GISEMENTS SPECIFIQUES
< > 100.000 tonnes / an	<i>Roches d'origine sédimentaire</i>	Dr Dragage d'entretien ou d'aménagement
○ Roche tendre ou meuble (granulat)	■ Calcaires, calcaires dolomitiques, marbre	CS Carrière souterraine
□ Roche dure	■ Sables et graviers exploités en eau	A Ardoise
▽ Eboulis	■ Sables et graviers exploités hors d'eau (lit majeur ou terrasses)	P.O. Pierre ornementale
☆ Roche à usage industriel		ETAT DE L'ACTIVITE
		✱ Autorisation à échéance dépassée

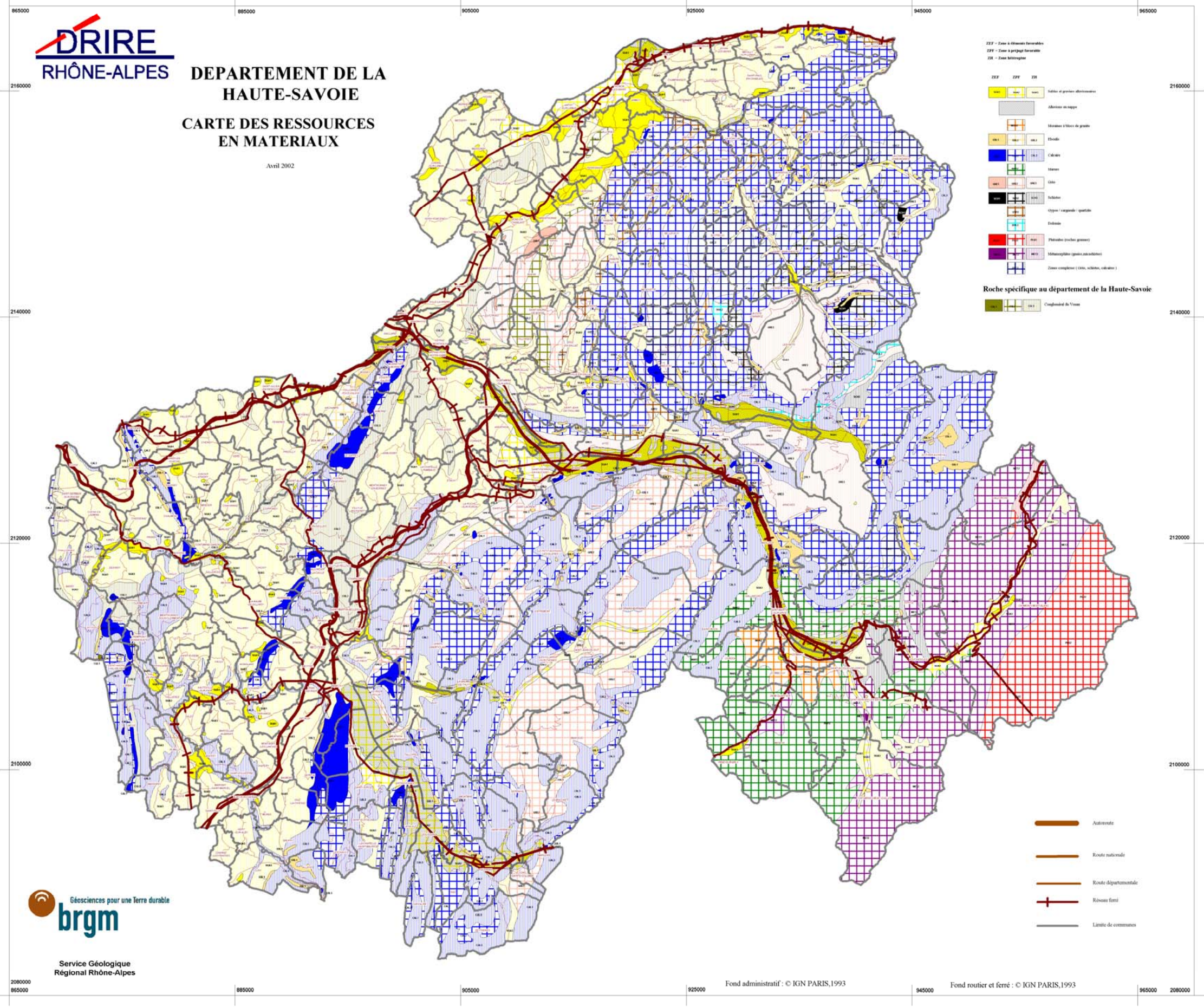
SCHEMA DES CARRIERES DU DEPARTEMENT DE LA SAVOIE
carrières en activité ou en cours de réaménagement

Code Alès	X LII	Y LII	Commune	Substance	Réaménagement en cours	Usage ou particularités	Tonnage >100 000t / an	Date de fin d'autorisation
74004001	892583,06	2089575,99	ALLEVES	Calcaire			Non	01/12/2006
74005008	919682,96	2157131,95	ALLINGES	Sable et gravier			Oui	01/07/2009
74011001	899352,96	2108508,95	ANNECY LE VIEUX	Calcaire			Oui	01/12/2005
74044003	896994,02	2135549,50	BOSSEY	Sable et gravier			Non	31/12/2004
74052003	886344,97	2126033,99	CERNEX	Sable et gravier	Réaménagement en cours		Non	27/06/2005
74056001	951872,06	2113642,03	CHAMONIX MONT BLANC	Sable et gravier		lit majeur en eau	Non	01/05/2015
74063001	943672,01	2148318,96	CHATEL	Ardoise	Réaménagement en cours	PO carrière souterraine	Non	01/06/1986
74063002	943824,95	2148486,00	CHATEL	Ardoise	réaménagement en cours	PO carrière souterraine	Non	01/06/1986
74063003	943471,05	2148118,01	CHATEL	Ardoise	réaménagement en cours	PO carrière souterraine	Non	01/05/1986
74067004	886251,03	2104548,01	CHAVANOD	Sable et gravier			Non	28/10/2009
74075001	880166,01	2115712,95	CHILLY	Sable et gravier			Oui	01/06/2002
74075002	880765,19	2115178,72	CHILLY	Sable et gravier			Non	01/12/2002
74076001	889399,68	2116249,70	Choisy	Sable et gravier			NON	12/07/2010
74077001	874839,99	2129082,05	CLARAFOND	Eboulis calcaire			Non	09/04/2009
74077002	875330,91	2130257,97	CLARAFOND	Eboulis calcaire			Oui	01/06/2003
74077003	875394,04	2128289,02	CLARAFOND	Eboulis calcaire			Non	01/10/2008
74097002	885832,97	2090443,03	CUSY	Eboulis calcaire			Non	04/12/2015
74097003	887460,06	2090399,96	CUSY	Sable et gravier		Dragage	Non	08/11/2003
74100001	873927,01	2118770,98	DESINGY	Sable et gravier		terrasse	Oui	01/12/2014
74100003	875541,95	2119510,97	DESINGY	Sable et gravier		terrasse	Oui	01/07/2023
74102001	900163,98	2108571,04	DINGY ST CLAIR	Eboulis calcaire			Non	08/08/2004
74118004	897816,04	2136054,97	ETREMBIERES	Eboulis calcaire			Oui	31/12/2004
74118007	897315,84	2136249,39	ETREMBIERES	Eboulis calcaire			Oui	16/05/2033
74118020	898150,00	2137299,98	ETREMBIERES	Sable et gravier		lit majeur en eau	Non	28/06/2004
74118021	899800,00	2137799,95	ETREMBIERES	Eboulis calcaire			Non	07/10/2001
74129001	928786,94	2156285,98	LA FORCLAZ	Calcaire			Oui	01/09/2013
74143001	947743,05	2109704,00	LES HOUCHES	Sable et gravier		lit majeur en eau	Oui	31/12/2010
74143002	948324,02	2110069,01	LES HOUCHES	Sable et gravier		lit majeur en eau	Oui	31/12/2010
74143006	945124,95	2109606,04	LES HOUCHES	Eboulis siliceux	réaménagement en cours		Non	01/03/2009
74143007	945894,16	2109350,56	LES HOUCHES	Sable et gravier		Dragage	Non	09/08/2005
74152001	886499,98	2107100,00	LOVAGNY	Sable et gravier			Non	31/01/2009
74157003	920839,06	2157576,01	LYAUD	Sable et gravier		terrasse	Oui	01/07/2017
74159002	930776,98	2125417,04	MAGLAND	Calcaire			Non	10/02/2019

SCHEMA DES CARRIERES DU DEPARTEMENT DE LA SAVOIE
carrières en activité ou en cours de réaménagement

Code Alès	X LII	Y LII	Commune	Substance	Réaménagement en cours	Usage ou particularités	Tonnage >100 000t / an	Date de fin d'autorisation
74159006	932019,01	2122230,00	MAGLAND	Eboulis calcaire			Non	01/06/2001
74159008	932100,00	2120000,00	MAGLAND	Eboulis calcaire			Non	20/11/2020
74165005	881891,96	2099874,00	MARIGNY ST MARCEL	Sable et gravier		terrasse	Oui	01/07/2008
74167003	911951,94	2092107,01	MARLENS	Calcaire			Oui	09/05/2018
74174001	921789,97	2144520,02	MEGEVETTE	Eboulis calcaire			Non	01/11/2008
74175001	937405,05	2164994,02	MEILLERIE	Calcaire			Oui	01/03/2020
74191002	938476,94	2140915,04	MORZINE	Ardoise		PO carrière souterraine	Non	01/10/2006
74191003	938858,00	2141133,98	MORZINE	Ardoise		PO carrière souterraine	Non	01/05/2007
74191006	938999,95	2141000,05	MORZINE	Ardoise		PO carrière souterraine	Non	01/06/2006
74208009	940599,65	2110999,53	Passy	Sable et gravier		lit mineur en eau	NON	04/12/2005
74212001	914253,03	2117893,97	LE PETIT BORNAND LES GLIE	Eboulis calcaire			Non	01/04/2013
74218001	921513,97	2164704,05	PUBLIER	Sable et gravier		lit mineur	Oui	01/01/2012
74220005	902346,95	2136109,05	REIGNIER	Sable et gravier		lit majeur hors eau	Non	15/12/2004
74225010	881188,98	2101444,03	RUMILLY	Sable et gravier	réaménagement en cours	terrasse	Non	01/07/1995
74225011	881199,98	2099150,05	RUMILLY	Sable et gravier		terrasse	Oui	03/01/2010
74237001	941452,95	2164310,97	ST GINGOLPH	Sable et gravier		terrasse	Oui	01/03/2021
74239001	916964,96	2109583,02	ST JEAN DE SIXT	Eboulis calcaire	Renouvellement extension en cours		Non	09/01/2004
74241001	919523,02	2133873,95	ST JEOIRE EN FAUCIGNY	Sable et gravier			Non	01/01/1997
74241003	921469,98	2133800,06	ST JEOIRE EN FAUCIGNY	Calcaire			Oui	01/08/2008
74241004	920939,99	2134160,03	ST JEOIRE EN FAUCIGNY	Eboulis calcaire			Non	01/04/2008
74260002	880178,03	2126539,00	SAVIGNY	Sable et gravier	réaménagement en cours		Non	01/03/2000
74263003	913473,97	2156998,02	SCIEZ	Sable et gravier	réaménagement en cours	terrasse	Non	01/05/1988
74269001	873071,99	2112181,98	SEYSSEL	Eboulis calcaire			Non	20/11/2012
74269002	872697,01	2109926,95	SEYSSEL	Calcaire			Non	06/03/2012
74271001	930499,96	2147500,03	SEYTROUX	Sable et gravier		terrasse	Non	20/04/2008
74273001	941500,04	2126199,99	SIXT FER A CHEVAL	Calcaire		PO	Non	01/02/2013
74273002	941226,68	2125297,78	SIXT FER A CHEVAL	Sable et gravier		lit mineur en eau	Non	01/07/2008
74281003	920161,05	2159952,03	THONON LES BAINS	Sable et gravier		terrasse	Non	01/08/2013
74282001	905117,99	2121123,05	THORENS GLIERES	Sable et gravier			Non	31/07/2000
74284001	916971,95	2134882,95	LA TOUR	Eboulis calcaire	réaménagement en cours		Non	01/10/1998
74284002	916648,18	2134805,96	LA TOUR	Eboulis calcaire			Non	01/10/2009
74286001	934499,96	2154499,99	VACHERESSE	Sable et gravier		terrasse	Oui	01/07/2012
74295001	927873,04	2155596,97	LA VERNAZ	Marbre			Non	01/06/2017















**CARTE DES RESSOURCES
CONNUES EN MATERIAUX
DE CARRIERES**

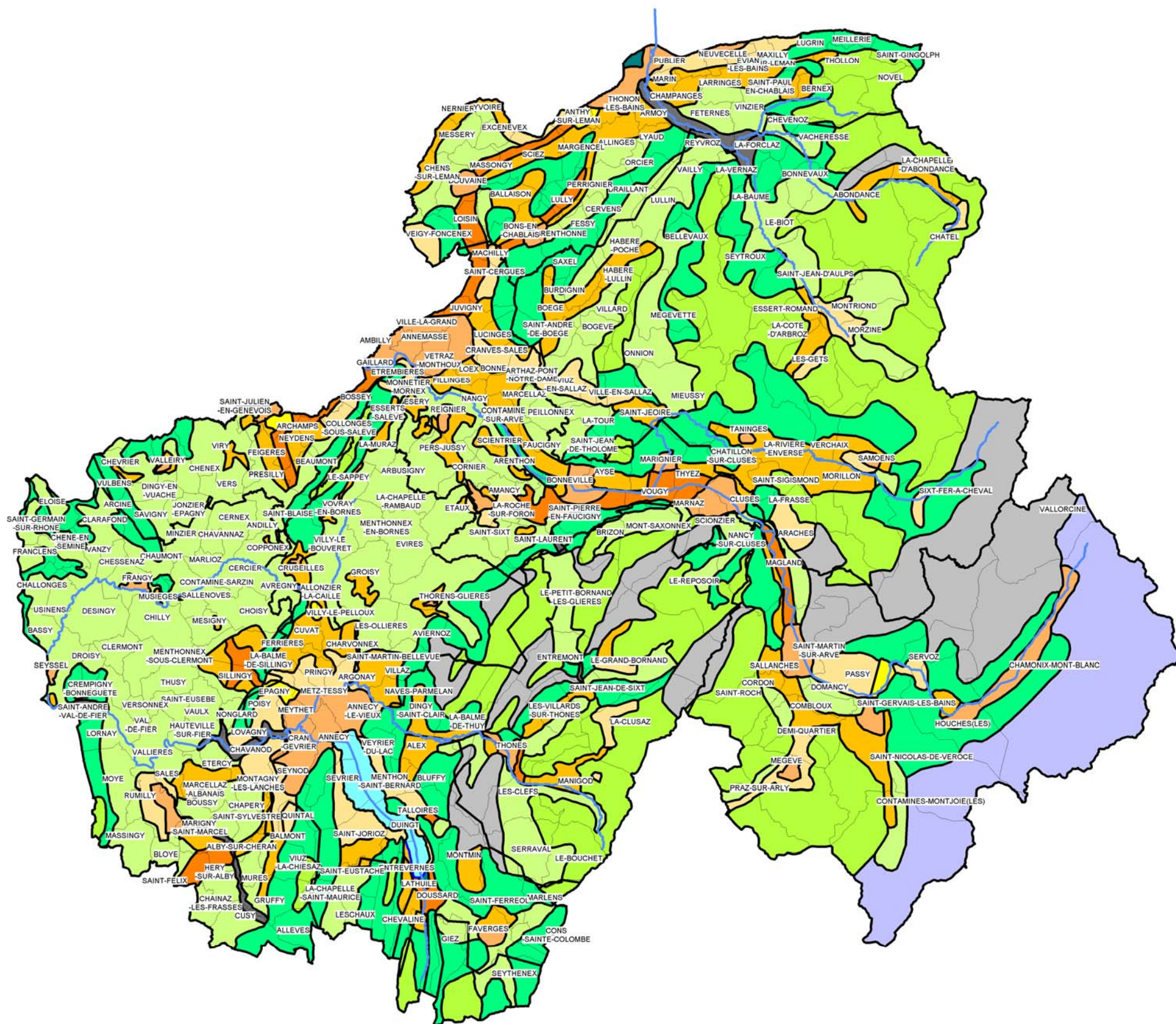


CARTE DES CONTRAINTES ENVIRONNEMENTALES

CARTE 1: LES PAYSAGES

LEGENDE

Paysages naturels:		Paysages humanisés:	
	Haute-Montagne		Ruraux
	Lacs et rivières		Résidentiels
	Minéraux et calcaires		Alpages
	Deltas et marais		Touristiques
	Forêts		Ruraux en cours de transformation
	Gorges		Urbains
			En mutation
			Limites d'unités paysagères



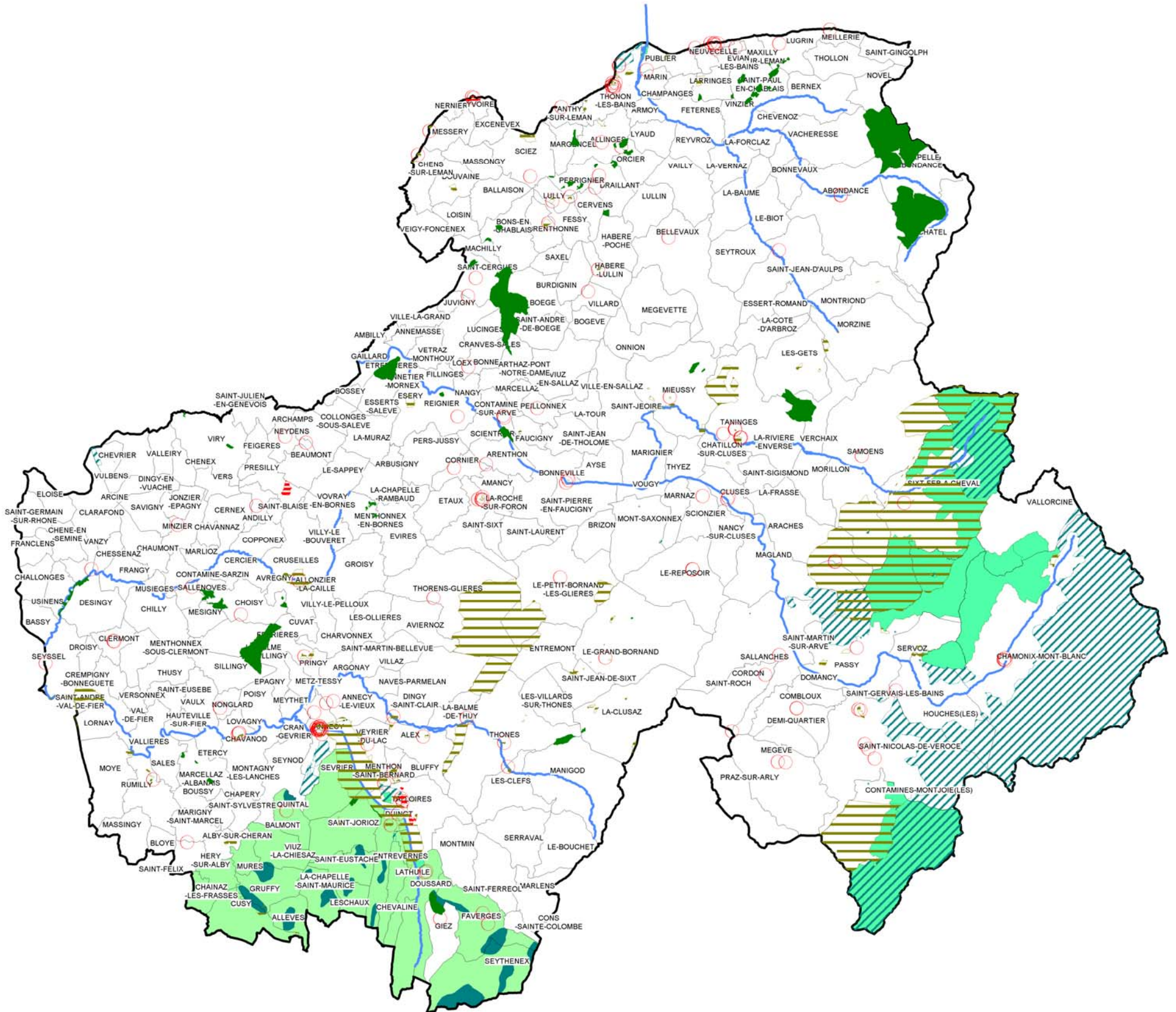
Données : DDE Service Aménagement et Urbanisme
Fond administratif : © IGN Paris, 1993



CARTE DES CONTRAINTES ENVIRONNEMENTALES

**CARTE 2: LES ESPACES PROTEGES ET
LE PARC NATUREL REGIONAL**

LEGENDE



Données : S.I.G. DIREN Rhône-Alpes, Mai 1999
Fond administratif : © IGN Paris, 1993



Données de la carte 2

PARC NATUREL

NUMERO	NOM	DATE DE CREATION
PNR04	PARC NATUREL REGIONAL DU MASSIF DES BAUGES	18-12-91

RESERVES NATURELLES

NUMERO	NOM	DATE DE CREATION
RN018	AIGUILLES ROUGES	23-08-74
RN021	MARAIS DU BOUT DU LAC D'ANNECY	26-12-74
RN035	SIXT	02-11-77
RN036	ROC DE CHERE	02-11-77
RN038	CONTAMINES-MONTJOIE	29-08-79
RN043	DELTA DE LA DRANSE	17-01-80
RN050	PASSY	22-12-80
RN103	CARLAVEYRON	05-03-91
RN107	VALLON DE BERARD	17-09-92

ARRETES PREFECTORAUX DE PROTECTION DE BIOTOPE

NUMERO	NOM	CREATION
APPB03	MONTAGNE DE LA MANDALLAZ	20/09/1983
APPB06	MONT DE GRANGE	30/08/1984
APPB07	CORNETTES DE BISE	30/08/1984
APPB08	ZONES HUMIDES DU PAYS DE GAVOT	18/12/1984
APPB09	MARAIS DE CRE-BOUCHE ET LECHERE	18/12/1984
APPB13	TOURBIERE DE BEAUREGARD	29/12/1986
APPB14	PLATEAU DES FOLLIERES	29/12/1986
APPB15	LES GRANDS MARAIS D'ALLINGES ET MARGENCE	29/12/1986
APPB16	MARAIS DE PRAUX	29/12/1986
APPB17	MASSIF DES VOIRONS	12/01/1987
APPB23	LE PETIT SALEVE	07/11/1988
APPB24	MARAIS DE GRANGE VIGNY	02/12/1988
APPB25	MOYENNE VALLEE DE L'ARVE	30/06/1989
APPB29	CRET DU PUIITS-TEPPES DE LA REPENTANCE	19/07/1990
APPB30	MARAIS DE GIEZ	08/08/1990
APPB32	ROSELIERES DE SAINT-JORIOZ	19/09/1990
APPB37	MARAIS DU PONT NEUF	31/01/1991
APPB41	MARAIS DE L'ENFER	30/09/1991
APPB60	MARAIS DE FULLY	26/09/1994
APPB61	MARAIS A LA DAME	26/09/1994
APPB62	GRAND MARAIS D'ORCIER	26/09/1994
APPB63	MARAIS ET ZONES HUMIDES DE PERRIGNIER	26/09/1994
APPB64	PLATEAU DE LOEX	26/09/1994
APPB65	VALLEE DES USSES	28/09/1994
APPB74	MARAIS DE LA COUR	03/01/1997
APPB75	TOURBIERES DE SOMMAND	21/04/1997
APPB76	VIGNES DES PERES	21/04/1997
APPB77	MARAIS ET ZONES HUMIDES DE MARCELLAZ-ALBANAIS	21/04/1997
APPB78	MARAIS ET ZONES HUMIDES PLATEAU DE LAPRA	21/04/1997
APPB80	ZONES HUMIDES DE MENTHONNEX EN BORNES	12/11/1997
APPB82	MARAIS DE BOSSENOT	11/05/1998

Données de la carte 2

SITES CLASSES

CODE	NOM	TYPE	DATE DE CLASSEMENT	INSEE COMMUNES
SC143	DOMAINE DE RIPAILLE	Naturel	03/03/1950	74218 74281
SC137	TILLEUL DIT DE SULLY A LYAUD	Naturel	14/06/1909	74157
SC136	GORGES DU PONT DU DIABLE	Naturel	18/05/1908	74129 74295
SC134	TILLEUL AU SUD DE L'EGLISE DE DOUVAIN	Naturel	29/12/1925	74105
SC123	HETRES A L'ENTREE DU VILLAGE D'ABONDANCE	Naturel	12/07/1916	74001
SC127	TOUR DE LANGIN ET SES ABORDS	Bâti	01/06/1937	74043
SC139	GROTTE DE LA BARME	Naturel	14/06/1909	74183
SC012	DEFILE DE FORT L'ECLUSE	Naturel	06/11/1946	01209 74074
SC668	BLOCS ERRATIQUES DANS LA PLAINE DES ROCAILLES	Naturel	22/07/1914	74220 74262
SC668	BLOCS ERRATIQUES DANS LA PLAINE DES ROCAILLES	Naturel	22/07/1914	74220 74262
SC668	BLOCS ERRATIQUES DANS LA PLAINE DES ROCAILLES	Naturel	22/07/1914	74220 74262
SC668	BLOCS ERRATIQUES DANS LA PLAINE DES ROCAILLES	Naturel	22/07/1914	74220 74262
SC668	BLOCS ERRATIQUES DANS LA PLAINE DES ROCAILLES	Naturel	22/07/1914	74220 74262
SC668	BLOCS ERRATIQUES DANS LA PLAINE DES ROCAILLES	Naturel	22/07/1914	74220 74262
SC152	GROTTE D'ERMOY	Naturel	22/01/1910	74258
SC668	BLOCS ERRATIQUES DANS LA PLAINE DES ROCAILLES	Naturel	22/07/1914	74220 74262
SC154	TILLEUL SUR LA PLACE DE SAMOENS	Naturel	14/06/1909	74258
SC153	CASCADE DU NANT D'ANT	Naturel	22/01/1910	74258
SC157	GORGES DES TINES	Naturel	29/12/1925	74273
SC158	TILLEUL A SIXT FER A CHEVAL	Naturel	22/01/1910	74273
SC135	TILLEUL DEVANT L'EGLISE A ETAUX	Naturel	29/12/1925	74116
SC141	EGLISE DE MONT-SAXONNEX ET SON PROMONTOIRE	Naturel	10/01/1939	74189
SC160	CASCADE DU ROUGET	Naturel	09/05/1914	74273
SC151	LAC DE GERS	Naturel	14/06/1909	74258
SC140	LAC BENIT	Naturel	14/06/1909	74189
SC161	CASCADES DE LA SAUFFAZ ET DE SALES	Naturel	29/12/1925	74273
SC161	CASCADES DE LA SAUFFAZ ET DE SALES	Naturel	29/12/1925	74273
SC142	LACS VERT DE MOEDE ET D'ANTERNE	Naturel	14/06/1909	74208
SC709	CASCADE D'ARPENAZ	Naturel	12/09/1991	74159 74256
SC149	PIERRE A VOIX	Naturel	23/07/1909	74256
SC150	CASCADE DE DORAN	Naturel	14/06/1909	74256
SC128	ROCHER DES TINES	Naturel	04/09/1935	74056
SC142	LACS VERT DE MOEDE ET D'ANTERNE	Naturel	14/06/1909	74208
SC130	BLOC DE ROCHER DIT PIERRE AUX ANGLAIS	Naturel	04/09/1935	74056
SC148	VIEUX PONT DE SAINT MARTIN SUR ARVE ET SA CROIX	Bâti	17/03/1934	74256
SC129	BALCON DU MONT BLANC	Naturel	23/09/1987	74056 74143
SC146	CHEMINEE DES FEES	Naturel	14/06/1909	74236
SC125	CANAUX DU THIOU ET DU VASSE	Bâti	31/05/1939	74010
SC125	CANAUX DU THIOU ET DU VASSE	Bâti	31/05/1939	74010
SC126	FORET DU VALLON DE SAINTE CATHERINE	Naturel	21/02/1951	74010
SC126	FORET DU VALLON DE SAINTE CATHERINE	Naturel	21/02/1951	74010
SC144	TILLEUL DE NOTRE DAME DE L'AUMONE	Naturel	14/06/1909	74225
SC132	LA BECA	Naturel	14/06/1909	74085
SC138	ROC DE CHERE	Naturel	19/12/1976	74176 74275
SC156	FONTAINE DE LA GOUTTE	Naturel	14/06/1909	74267
SC133	PARCELLES SUR LE FLANC EST DU TAILLEFER	Naturel	27/03/1950	74104
SC124	TOURS SAINT JACQUES	Bâti	14/06/1909	74004
SC159	CIRQUE DU FER A CHEVAL ET COMBE DU BOUT DU MONDE	Naturel	29/12/1925	74273
SC718	DESERT DE PLATE	Naturel	03/12/1998	
SC147	MASSIF DU MONT BLANC	Naturel	14/06/1951	74056 74085 74143 74236 74290

Données de la carte 2

SITES INSCRITS A L'INVENTAIRE

CODE	NOM	TYPE	DATE D'INSCRIPTION	COMMUNES
SI597	PORT ET MAISONS DE MEILLERIE	Bâti	26/06/1946	74175
SI598	EGLISE DE MEILLERIE ET SES ABORDS	Bâti	26/06/1946	74175
SI621	VIEUX VILLAGE D'AMPHION ET SES ABOR	Bâti	05/01/1947	74218
SI657	CHATEAU DE THUYSET ET SES ABORDS	Bâti	08/01/1947	74281
SI660	CHATEAU DE LA FLECHERE	Bâti	08/01/1947	74281
SI592	COLLINE ET CHATEAU EN RUINES DE LAR	Naturel	12/12/1946	74146
SI661	EGLISE DE CONCISE ET PLACE DE LA FO	Bâti	08/01/1947	74281
SI658	PORT ET CHATEAU DE MONTJOUX	Bâti	07/10/1946	74281
SI656	JARDINS DE ST-BON	Bâti	16/07/1946	74281
SI662	CHAPELLE DE TULLY ET SES ABORDS	Bâti	07/10/1946	74281
SI667	DONJON D'YVOIRE ET CONSTRUCTIONS AT	Bâti	28/07/1944	74315
SI665	PLACE DU TAY	Bâti	28/07/1944	74315
SI666	GRANDE RUE D'YVOIRE	Bâti	28/07/1944	74315
SI655	HAMEAU DE CORZENT	Bâti	20/01/1947	74281
SI659	CHATEAU DE MARCLAZ ET SES ABORDS	Bâti	07/10/1946	74281
SI613	CHAPELLE NOTRE DAME DU LAC	Bâti	30/08/1946	74199
SI532	CHATEAU DE CHIGNAN, PARC ET ABORDS	Bâti	30/08/1946	74005
SI603	POINTE DE MESSERY ET SES ABORDS	Naturel	22/08/1947	74180
SI637	CHATEAU DE COUDREE	Bâti	27/07/1958	74263
SI564	CHATEAU ET DOMAINE DE BEAUREGARD	Bâti	22/01/1947	74070
SI577	CHATEAU DE TROCHES ET SON PARC	Bâti	30/08/1946	74105
SI595	RESTES DU CHATEAU DE LA ROCHETTE	Bâti	30/08/1946	74156
SI596	CHATEAU DE BUFFAVENT ET SES ABORDS	Bâti	05/07/1946	74156
SI562	CHATEAU D'AVULLY ET SES ABORDS	Bâti	30/08/1946	74048
SI590	EGLISE DU CHATEAU DE SONNAZ ET SES	Bâti	04/08/1947	74139
SI609	CASCADE D'ARDENT ET SES ABORDS	Naturel	28/02/1944	74188
SI611	VIEUX PONT SUR LA DRANSE	Naturel	04/08/1944	74191
SI610	MONT PLENAY	Naturel	04/08/1944	74191
SI585	COTEAU EN BORDURE DE LA RN 202	Bâti	10/02/1944	74134
SI647	MONTAGNE DU ROY	Naturel	14/03/1944	74276
SI584	L'ALPE DES CHAVANNES	Bâti	10/02/1944	74134
SI648	BOIS DU JORA - CHALET DE LA GOUILLE	Naturel	14/03/1944	74276
SI607	CHAPELLE DE LEY	Bâti	05/07/1946	74183
SI705	VILLAGE D'ESERY	Bâti	18/06/1990	74220
SI604	LAC D'ANTHON ET SES ABORDS	Naturel	05/01/1945	74183
SI608	EGLISE DE MIEUSSY ET SES ABORDS	Bâti	05/07/1946	74183
SI605	GORGES DE MIEUSSY	Naturel	01/06/1943	74183
SI622	RUINES DU CHATEAU DE BORINGES	Bâti	28/02/1944	74220
SI606	ETROIT D'ENTE ET SES ABORDS	Naturel	14/01/1944	74183
SI649	CHAPELLE STE-ANNE ET SES ABORDS	Bâti	12/04/1944	74276
SI583	RUINES DU CHATEAU DE FAUCIGNY ET LE	Bâti	20/04/1942	74122
SI650	CHARTREUSE DE MELAN ET SES ABORDS	Bâti	16/04/1945	74276
SI565	EGLISE DE CHEVRIER ET SES ABORDS	Bâti	20/05/1947	74074
SI563	COLLINE DU CUAR - RUINES DU CHATEAU	Naturel	28/02/1944	74064
SI561	PLACE DU PARQUET	Bâti	29/02/1944	74042
SI626	CARREFOUR DU FAUBOURG ST-MARTIN	Bâti	01/06/1943	74224
SI625	RAMPE DU CRETET	Bâti	09/06/1943	74224
SI624	PLACE GRENETTE ET HOTEL DE VILLE	Bâti	01/06/1943	74224
SI623	QUARTIER DU PLAIN-CHATEAU	Bâti	09/06/1943	74224

Données de la carte 2

SITES INSCRITS A L'INVENTAIRE (SUITE)

CODE	NOM	TYPE	DATE D'INSCRIPTION	COMMUNES
SI627	MAISONS RUE CARNOT ET PLACE ST JEAN	Bâti	01/06/1943	74224
SI614	HAMEAU DE PASSY	Bâti	29/02/1944	74273
SI628	EGLISE ST-JEAN	Bâti	09/06/1943	74224
SI627	MAISONS RUE CARNOT ET PLACE ST JEAN	Bâti	01/06/1943	74224
SI627	MAISONS RUE CARNOT ET PLACE ST JEAN	Bâti	01/06/1943	74224
SI614	HAMEAU DE PASSY	Bâti	29/02/1944	74273
SI638	HAMEAU DE SALVAGNY	Bâti	20/05/1944	74273
SI618	MONTAGNE D'ANTERNE	Naturel	02/02/1944	74208
SI692	HAMEAU DE TRELECHAMPS ET SES ABORDS	Bâti	28/01/1944	74056
SI533	ABORDS DU PONT DE LA CAILLE	Naturel	12/06/1939	74006 74096
SI557	PLATEAU DES GLIERES	Naturel	12/06/1947	74027 74110 74212 74282
SI619	MONTAGNE ET LAC DE LESSY	Naturel	02/07/1946	74212
SI586	HAMEAU DE CHINAILLON	Bâti	28/07/1944	74136
SI615	PLATEAU DE PLAINE JOUX D'EN HAUT	Naturel	27/05/1946	74208
SI589	TRESORS DU HAMEAU DU BOIS BERCHER	Bâti	05/07/1946	74136
SI591	GORGES DE LA DIOSAZ	Naturel	10/11/1949	74143 74266
SI616	PLATEAU D'ASSY	Naturel	27/05/1946	74208
SI690	CHATEAU DE MONTHOUX ET SON PARC	Bâti	16/11/1943	74217
SI620	CHATEAU ET HAMEAU DE PROMERY	Bâti	20/01/1947	74217
SI587	CHALET A PROXIMITE DE L'ORATOIRE	Bâti	05/07/1946	74136
SI689	SIGNAL DE CHAROUSSE ET SES ABORDS	Naturel	27/05/1946	74208
SI617	CHAPELLE DE BAY	Bâti	02/03/1946	74208
SI588	CHALET AU HAMEAU DE VILLAVIT	Bâti	05/07/1946	74136
SI634	HAMEAU DE VILLARET	Bâti	05/07/1946	74239
SI634	HAMEAU DE VILLARET	Bâti	05/07/1946	74239
SI635	HAMEAU DES ECULES - PONT DES ETROIT	Bâti	02/07/1946	74239
SI473	VAL DE FIER	Naturel	30/07/1943	73180 74274
SI641	COLLINE DE CHAPPAY	Naturel	30/06/1943	74274
SI474	PONT SUR LE FIER ET SES ABORDS	Bâti	30/07/1943	73180
SI639	PONT DE LORNAY ET SES ABORDS	Bâti	30/06/1943	74274
SI568	EGLISE DU FERNUY ET SES ABORDS	Bâti	02/07/1946	74080
SI569	CLUSE DU TORRENT LE NOM	Naturel	05/07/1946	74080
SI632	VUE PANORAMIQUE DE LA RN 202 A SAIN	Naturel	15/09/1942	74236
SI631	BONNANT ET DEUX PONTS DU DIABLE	Bâti	15/09/1942	74236
SI664	EGLISE DES VILLARDS ET CHALETS ENVI	Bâti	24/01/1945	74302
SI570	PRES ET BOIS A LA CLUSAZ	Naturel	24/01/1945	74080
SI633	PETIT JARDIN ET BELVEDERE	Naturel	23/11/1953	74236
SI652	PLACE AU CENTRE DU HAMEAU DE LA VAC	Bâti	28/07/1944	74280
SI530	DEFILE ET PONT SAINT-CLAIR	Bâti	02/07/1946	74003 74102
SI555	RIVES DU LAC D'ANNECY A ALBIGNY	Naturel	17/02/1943	74011
SI558	GROTTES ET CASCADES DE MORETTE	Naturel	12/06/1947	74027 74280
SI553	LAC D'ANNECY	Naturel	24/08/1937	74010 74011 74104 74108 74176 74242 74267 74275 74299
SI651	VIEUX PONT DE LA VACHERIE	Bâti	05/07/1946	74280
SI536	CENTRE VILLE D'ANNECY	Bâti	23/07/1976	74010
SI554	ABORDS DE LA RN 509 AU LIEUDIT LA T	Bâti	17/03/1943	74011
SI559	CIMETIERE DE MORETTE	Bâti	12/06/1947	74027 74280
SI560	VALLEE DU CRUET	Naturel	12/06/1947	74027
SI663	TERRAINS ET MAISONS DE PENSIERES	Bâti	14/04/1944	74299
SI593	GORGES DU FIER	Naturel	02/12/1943	74152

Données de la carte 2

SITES INSCRITS A L'INVENTAIRE (SUITE)

CODE	NOM	TYPE	DATE D'INSCRIPTION	COMMUNES
SI529	CHATEAU D'ALEX ET SES ABORDS	Bâti	02/06/1947	74003
SI594	BOIS DU POETE	Naturel	20/04/1944	74152
SI571	COL DES ARAVIS ET CHAPELLE STE-ANNE	Naturel	05/07/1946	74080
SI653	MAISONS A ARCADES PLACE DU MARCHÉ	Bâti	23/01/1945	74280
SI654	PLACE AVET, STATUE ET ARBRES	Bâti	24/01/1945	74280
SI612	CHATEAU DE LA PALUD	Bâti	30/04/1943	74192
SI691	RIVES DU LAC D'ANNECY	Naturel	12/04/1944	74299
SI567	PONT ROMAIN DES CLEFS ET SES ABORDS	Naturel	16/07/1946	74079
SI602	CHATEAU DE MENTHON ET SES ABORDS	Bâti	05/12/1986	74176
SI566	EGLISE DES CLEFS ET SES ABORDS	Bâti	05/07/1946	74079
SI630	RIVES DU CHERAN	Naturel	09/11/1944	74225
SI600	PONT DE PRESLES SUR LE BIOSON	Bâti	24/02/1944	74176
SI601	DOMAINE DE TAINE	Bâti	24/05/1947	74176
SI629	PLACE DE LA MAIRIE DE RUMILLY	Bâti	05/11/1943	74225
SI642	BOIS ET ROCHERS DE LA MONTAGNE DE C	Naturel	21/02/1944	74275
SI646	CHAPELLE DE ST-GERMAIN	Bâti	19/07/1944	74275
SI645	CLOS DE CHERE ET ABBAYE DE TALLOIRE	Bâti	20/07/1944	74275
SI572	ABORDS DU COL DU BONHOMME	Naturel	23/09/1942	74085
SI643	CASCADE D'ANGON	Naturel	21/09/1944	74275
SI582	CHATEAU DU RUPHY ET SES ABORDS	Bâti	21/02/1944	74108
SI636	TERRAINS EN CONTREBAS DE LA D12	Naturel	21/02/1944	74242
SI580	MAISONS ANCIENNES DE DUINGT	Bâti	21/02/1944	74108
SI578	LES PRES NOUVEAUX	Bâti	04/07/1945	74108
SI636	TERRAINS EN CONTREBAS DE LA D12	Naturel	21/02/1944	74242
SI579	LIEUDIT LA MALADIERE	Naturel	21/02/1944	74108
SI644	PORT DE LA BALMETTE	Bâti	21/02/1944	74275
SI574	TERRAINS ENTRE LA RN 508 ET LE LAC	Naturel	21/02/1944	74104
SI528	PLACE DU BOURG A ALBY SUR CHERAN	Bâti	22/03/1943	74002
SI575	RIVES DU LAC D'ANNECY	Naturel	06/10/1944	74104
SI576	VIEUX PONT DE VERTHIER ET SES ABORD	Bâti	21/02/1944	74104
SI573	PONT DE L'ABIME ET SES ABORDS	Bâti	26/07/1946	74097 74138
SI531	MOULIN ET PONT DE BANGES ET LEURS A	Bâti	26/07/1946	74004 74097
SI556	DESERT DE PLATE ET COL D'ANTERNE	Naturel	23/09/1965	74014 74159 74208 74258 74273

ZONES DE PROTECTION DU PATRIMOINE ARCHITECTURAL URBAIN ET PAYSAGER

CODE	NOM	DATE DE CREATION	DEPARTEMENT
ZPP02	YVOIRE	15-09-87	74
ZPP01	PRESILLY (CHARTREUSE)	22-09-86	74
ZPP20	TALLOIRES	14-10-94	74

MONUMENTS HISTORIQUES

CODE	NOM	TYPE	DATE DE CLASSEMENT	INSEE COMMUNE
741	INSCRIPTION GALLO-ROMAINE	Monument Classé	08-01-36	74269
2065	SITE DE LA TOUR DE MONS	Monument Inscrit	19-09-89	74291
1205	LANTERNE DES MORTS	Monument Inscrit	20-05-64	74202
1091	CHATEAU DE PROMERY	Monument Inscrit	20-07-51	74217

Données de la carte 2

MONUMENTS HISTORIQUES

CODE	NOM	TYPE	DATE DE CLASSEMENT	INSEE COMMUNE
1635	CHATEAU DE LA BALME	Monument Inscrit	08-03-82	74076
1384	CLOCHER DE LA CHAPELLE DE CHARLY	Monument Inscrit	12-05-75	74009
672	CHATEAU	Monument Inscrit	17-04-31	74257
1072	CHATEAU	Monument Classé	21-04-50	74078
1978	CHATEAU	Monument Inscrit	06-07-88	74078
1977	EGLISE	Monument Classé	30-12-91	74078
1235	PONT SUSPENDU DE LA CAILLE	Monument Inscrit	06-05-66	74006
1674	EGLISE SAINT-NICOLAS DE VEROCE	Monument Inscrit	06-12-82	74236
1407	CHAPELLE DU HAMEAU DES CHATTRIX	Monument Inscrit	15-07-76	74236
1394	CHAPELLE DU HAMEAU DES PLANS	Monument Inscrit	30-09-75	74236
2064	SITE CASTRAL	Monument Inscrit	19-09-89	74236
1950	EGLISE	Monument Inscrit	30-12-87	74236
1943	EGLISE	Monument Classé	30-12-87	74236
1276	BORNE FRONTIERE ROMAINE DITE FINES	Monument Classé	14-06-71	74089
1997	EGLISE SAINT-JEAN-BAPTISTE	Monument Inscrit	11-10-88	74173
1278	CLOCHER DE L'EGLISE	Monument Classé	07-07-71	74083
1277	EGLISE	Monument Inscrit	07-07-71	74083
1998	CALVAIRE	Monument Inscrit	11-10-88	74173
1078	CROIX DITE DU CHEF LIEU	Monument Inscrit	01-12-50	74201
377	CHAPELLE	Monument Inscrit	12-04-26	74225
1416	MAISON FORTE DE LA SAUFFAZ	Monument Inscrit	14-03-77	74233
239	CHATEAU DE MONTROTIER	Monument Classé	01-09-19	74152
1937	CHATEAU ET FERME	Monument Inscrit	03-11-87	74152
1850	EGLISE	Monument Inscrit	20-05-86	74219
729	TERRAINS ENTOURANT LE CHATEAU	Monument Classé	05-01-35	74152
137	PIERRE DITE PIERRE DES SACRIFICES	Monument Classé	28-01-07	74013
144	CHAPELLE DU CHATEAU	Monument Classé	13-07-07	74005
2117	TOUR DE DRAILLANT	Monument Inscrit	16-07-90	74210
2118	CHATEAU DE CURSINGES	Monument Inscrit	16-07-90	74210
685	CHATEAU DE LA ROCHETTE	Monument Inscrit	11-05-32	74156
939	CHATEAU DE BUFFAVENT	Monument Inscrit	24-11-44	74156
196	PIERRE A CUPULES	Monument Classé	11-03-11	74263
1207	CHATEAU DE BEAUREGARD	Monument Inscrit	01-06-64	74070
674	PIERRE A CUPULES DITE DE VEIGY	Monument Classé	06-10-31	74180
1580	PORTE DE THONON	Monument Classé	19-06-81	74315
904	PORTE DE GENEVE	Monument Classé	24-08-43	74315
136	EGLISE	Monument Classé	14-12-06	74139
122	CROIX DE CHEMIN DATEE DE 1803	Monument Classé	30-03-06	74301
121	CROIX DE CHEMIN DU XVIII S.	Monument Classé	23-03-06	74229
54	DOLMEN	Monument Classé		74229
1284	EGLISE	Monument Inscrit	22-10-71	74209
891	ANCIEN CIMETIERE	Monument Inscrit	01-06-43	74087
176	EGLISE	Monument Classé	25-08-09	74087
688	CHAPELLE DE LA MALADIERE DE VEIGE	Monument Inscrit	03-06-32	74090
657	CHAPELLE DE MOUSSY	Monument Inscrit	16-10-30	74090
184	DOLMEN DIT LA PIERRE AU FEES	Monument Classé	10-06-10	74220
1079	CROIX DU VILLAGE DE VERRIERES	Monument Inscrit	01-12-50	74201
1938	CHATEAU COMTAL	Monument Inscrit	03-11-87	74042
881	FONTAINE AU CENTRE DE LA PLACE	Monument Inscrit	16-11-42	74042
875	COLONNE DE CHARLES FELIX	Monument Inscrit	09-08-42	74042
1813	PRESBYTERE	Monument Inscrit	14-09-85	74212

Données de la carte 2

MONUMENTS HISTORIQUES (SUITE)

CODE	NOM	TYPE	DATE DE CLASSEMENT	INSEE COMMUNE
928	CROIX DE CHEMIN	Monument Classé	28-04-44	74136
120	CROIX DATEE DE 1488	Monument Classé	07-03-06	74224
1787	COLLEGE SAINTE-MARIE	Monument Inscrit	21-12-84	74224
1382	EGLISE	Monument Inscrit	05-05-75	74224
916	DONJON DE L'ANCIEN CHATEAU	Monument Inscrit	24-01-44	74224
917	1 RUE DES FOURS	Monument Inscrit	01-02-44	74224
155	CLOCHER DE L'EGLISE	Monument Classé	07-03-08	74011
1399	MANOIR DE NOVEL	Monument Inscrit	31-10-75	74010
1508	EDIFICE GALLO-ROMAIN	Monument Classé	19-03-80	74010
903	ANCIEN HOTEL DE VILLE	Monument Inscrit	21-07-43	74010
640	HOTEL DE SALES	Monument Inscrit	17-03-30	74010
1803	MAGASIN RUE DU PAQUIER	Monument Inscrit	28-12-84	74010
97	PORTION DE VOIE ROMAINE	Monument Classé	09-05-00	74102
1153	CHATEAU DE SALES	Monument Inscrit	04-04-60	74282
1480	ABRI SOUS ROCHE	Monument Classé	19-02-79	74027
1283	EGLISE	Monument Inscrit	22-10-71	74280
1008	PONT DIT PONT ROMAIN	Monument Inscrit	29-08-47	74079
378	EGLISE DE VIUZ-FAVERGES	Monument Inscrit	12-04-26	74123
1483	CHATEAU DE GYE	Monument Inscrit	09-10-79	74135
1362	PONT SUR L'EAU MORTE	Monument Inscrit	20-08-74	74104
1363	MAISON BLAIN AU HAMEAU DE VERTHIER	Monument Inscrit	28-08-74	74104
379	CROIX PLACE DE L'EGLISE	Monument Inscrit	12-04-26	74003
2004	SITE DE CHATEAUVIEUX	Monument Inscrit	01-12-88	74108
914	ORATOIRE DE THORON	Monument Inscrit	24-01-44	74275
1773	CHATEAU D'HERE	Monument Inscrit	06-12-84	74108
1804	MAGASIN RUE ROYALE	Monument Inscrit	28-12-84	74010
897	EGLISE SAINT-MAURICE	Monument Inscrit	10-06-43	74010
1802	MAGASIN RUE SAINTE-CLAIRE	Monument Inscrit	28-12-84	74010
942	FONTAINE QUIBERET	Monument Inscrit	18-01-43	74010
1805	MAGASIN RUE JEAN JACQUES ROUSSEAU	Monument Inscrit	28-12-84	74010
94	PALAIS DE L'ISLE	Monument Classé	16-02-00	74010
1095	EGLISE SAINT-FRANCOIS	Monument Inscrit	27-03-52	74010
658	FONTAINE	Monument Inscrit	16-10-30	74010
1151	CHATEAU	Monument Classé	12-10-59	74010
1355	GRAND SEMINAIRE	Monument Inscrit	09-07-74	74010
883	HOTEL FAVRE	Monument Inscrit	04-12-42	74010
746	15 RUE J.J.ROUSSEAU	Monument Inscrit	05-05-36	74010
1771	ANCIEN PALAIS EPISCOPAL	Monument Inscrit	05-12-84	74010
132	CATHEDRALE	Monument Classé	30-10-06	74010
2020	CHATEAU DE MENTHON	Monument Inscrit	21-02-89	74176
920	ANCIENNE ABBAYE	Monument Inscrit	24-02-44	74275
2119	THERMES ANTIQUES	Monument Inscrit	16-07-90	74176
1124	SCULPTURE TRICEPHALE	Monument Classé	11-10-54	74154
138	BLOC ERRATIQUE SCULPTE	Monument Classé	28-01-07	74005
1897	VILLA " LA SAPINIERE "	Monument Inscrit	18-02-87	74119
848	CHAPELLE SAINT-ETIENNE DE MARIN	Monument Inscrit	05-06-41	74281
873	DOMAINE DE RIPAILLE	Monument Inscrit	11-07-42	74281
55	ANCIENNE ABBAYE	Monument Classé		74001
1024	TERRASSE	Monument Inscrit	02-02-49	74001
1833	ANCIEN ETABLISSEMENT THERMAL	Monument Inscrit	21-04-86	74119
1616	HOTEL DE VILLE	Monument Inscrit	28-12-81	74119

Données de la carte 2

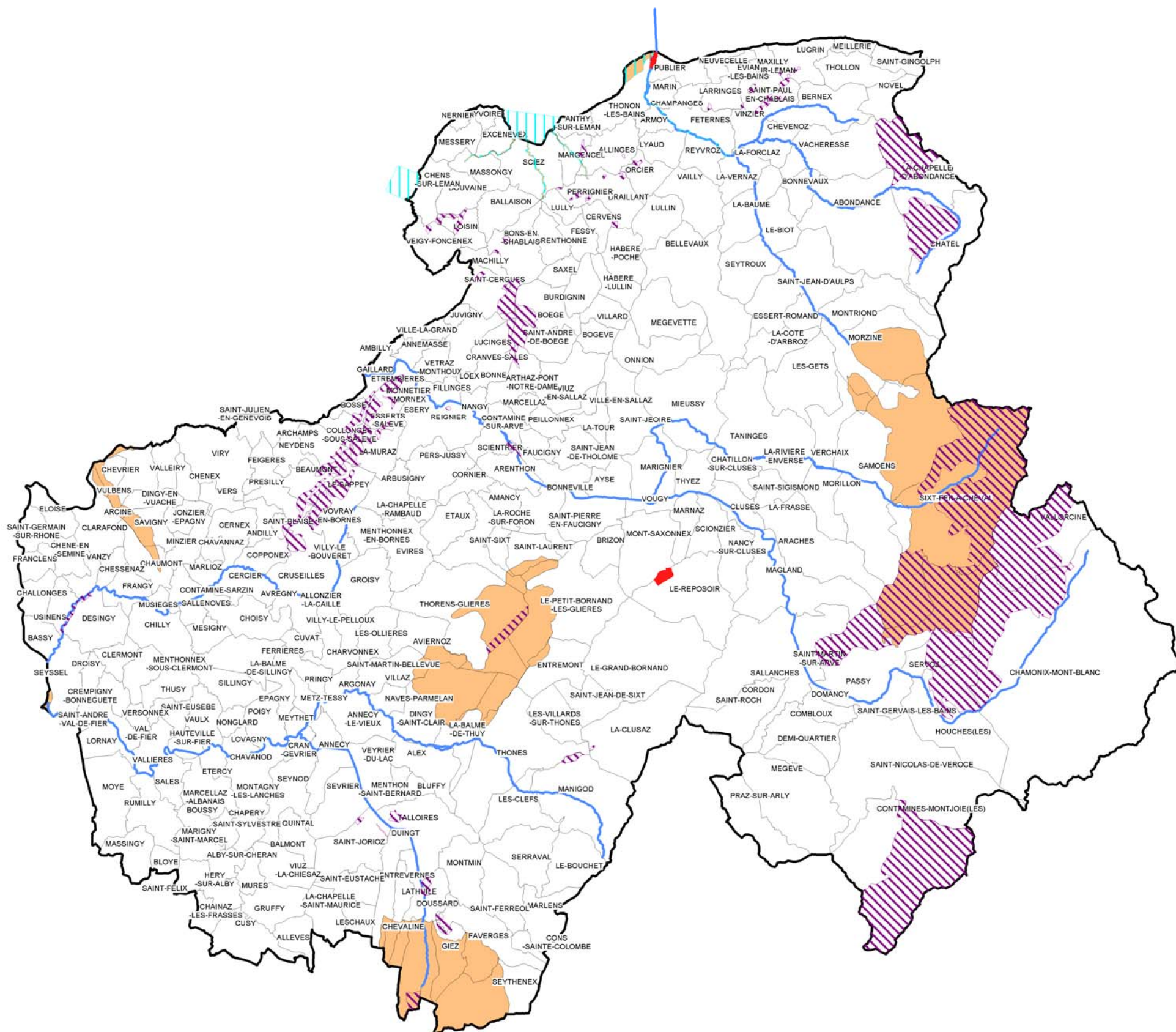
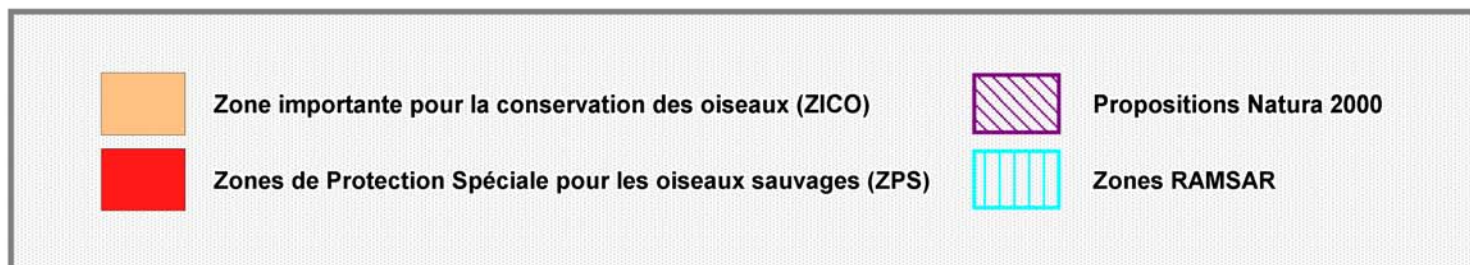
MONUMENTS HISTORIQUES (SUITE)

CODE	NOM	TYPE	DATE DE CLASSEMENT	INSEE COMMUNE
1354	CLOCHER DE L'EGLISE	Monument Inscrit	01-07-74	74119
1855	BUVETTE PROUVE-NOVARINA	Monument Inscrit	03-06-86	74119
1832	ANCIENNE BUVETTE CACHAT	Monument Inscrit	21-04-86	74119
1801	FUNICULAIRE	Monument Inscrit	28-12-84	74119
1801	FUNICULAIRE	Monument Inscrit	28-12-84	74119
312	HOTEL DIEU	Monument Classé	06-08-24	74281
203	ANCIEN CHATEAU DES GUILLET MONTHOUX	Monument Classé	30-08-11	74281
1328	ANCIEN COUVENT DE LA VISITATION	Monument Inscrit	18-04-73	74281
177	EGLISE SAINT-HIPPOLYTE ET SA CRYPTTE	Monument Classé	30-10-09	74281
689	CHATEAU DE RIVES	Monument Inscrit	28-06-32	74281
1320	HOTEL DE VILLE	Monument Inscrit	30-11-72	74281
2115	ANCIEN PRIEURE	Monument Inscrit	17-07-90	74175
256	CHAPELLE DE MARAICHE	Monument Classé	30-07-21	74200
646	FONTAINE PLACE DE LA HALLE	Monument Inscrit	14-04-30	74281
878	FONTAINE PLACE DE L'HOTEL DE VILLE	Monument Classé	12-10-42	74281
1941	EGLISE	Monument Inscrit	11-12-87	74258
686	CROIX AU SUD DE L'EGLISE	Monument Inscrit	11-05-32	74032
380	PORTAIL DE L'EGLISE	Monument Inscrit	14-04-26	74183
842	RESTES DE L'ANCIEN CLOITRE	Monument Inscrit	23-11-40	74238
100	RUINES DE L'ANCIENNE ABBAYE	Monument Classé	06-10-02	74238
1846	CHAPELLE DE FLERIER	Monument Inscrit	20-05-86	74276
675	FONTAINE PLACE DU MARCHE	Monument Inscrit	07-10-31	74276
1422	MAISON PLACE DU MARCHE	Monument Inscrit	24-06-77	74276
1721	ANCIENNE CHARTREUSE DE MELAN	Monument Inscrit	21-09-83	74276
681	ANCIENNE CHARTREUSE DE MELAN	Monument Classé	20-02-32	74276
1428	ANCIENNE CHARTREUSE DE MELAN	Monument Classé	27-11-11	74276
899	ORATOIRE DE MAISON-NEUVE	Monument Inscrit	22-06-43	74273
53	INSCRIPTION ROMAINE	Monument Classé		74236
1254	EGLISE NOTRE DAME DE TOUTE GRACE	Monument Inscrit	11-03-68	74208
1337	EGLISE	Monument Inscrit	15-02-74	74089
1848	EGLISE SAINT-JACQUES LE MAJEUR	Monument Inscrit	20-05-86	74256
2005	CHATEAU DE LA CROIX	Monument Inscrit	01-12-88	74264
1387	PONT DIT LE VIEUX PONT SUR L'ARVE	Monument Inscrit	03-06-75	74081
1743	FONTAINE PLACE DU CHAMPS DE FOIRE	Monument Inscrit	04-05-84	74081
1940	ANCIENNE CHARTREUSE	Monument Inscrit	11-12-87	74221
192	ANCIENNE CHARTREUSE	Monument Classé	28-11-10	74221
1495	EGLISE SAINT-MICHEL	Monument Classé	28-12-79	74056
846	FONTAINE PLACE JACQUES BALMAT	Monument Classé	26-03-41	74056
844	PRESBYTERE	Monument Inscrit	12-03-41	74056
845	FONTAINE	Monument Classé	26-03-41	74056
1135	EGLISE SAINT-MAURICE	Monument Classé	11-02-57	74010
749	TOUR ET CHAPELLE SAINT-BON	Monument Inscrit	18-09-36	74281
1343	CHATEAU D'AVULLY	Monument Inscrit	03-05-74	74048
2170	IMMEUBLE "BETELGEUSE"	Monument Inscrit	29-04-91	74014
2171	HOTEL "LE FLAINE"	Monument Inscrit	29-04-91	74014
2191	DOMAINE DE RIPAILLE	Monument Inscrit	19-11-91	74281
2190	CHATEAU DE FAVERGES	Monument Inscrit	19-11-91	74123
2210	CHATEAU DE LA CROIX	Monument Classé	17-03-94	74264
2241	CHATEAU DE LOEX	Monument Inscrit	22-06-93	74040
2241	CHATEAU DE NOVERY	Monument Inscrit	22-06-93	74184
2243	CHATEAU DE FESIGNY	Monument Inscrit	22-06-94	74299

CARTE DES CONTRAINTES ENVIRONNEMENTALES

**CARTE 3: LES ENGAGEMENTS ET LES INVENTAIRES
SCIENTIFIQUES INTERNATIONAUX**

LEGENDE



Données : S.I.G. DIREN Rhône-Alpes, Mai 1999
Fond administratif : © IGN Paris, 1993

3 - Les engagements et les inventaires scientifiques internationaux

Données de la carte 3

ZONES D'INTERET COMMUNAUTAIRE POUR LES OISEAUX

CODE	NOM	DATE DE CREATION	DEPARTEMENT
RA12	LAC LEMAN	01/04/1991	73
RA14	HAUTE CHAINE DU JURA	01/03/1991	01 74
RA17	HAUT GIFFRE	01/04/1991	74
RA15	MONTAGNE DES PRETES-PLATEAU GLIERES	01/03/1991	74
RA13	LAC ET MARAIS DU BOURGET	01/04/1991	01 73 74
RA16	LES BAUGES	01/03/1991	73

ZONES DE PROTECTION SPECIALE CONCERNANT LES OISEAUX SAUVAGES

CODE	NOM	TYPE	DATE DE CREATION	GESTION	OCCUPATION DU SOL	COMMUNES
ZPS03	DELTA DE LA DRANSE	Réserve Naturelle	17/01/1980	APEGE	Fleuve	74218
ZPS08	MASSIF DE BARGY		09/01/1998			74221

PROPOSITIONS A LA COMMUNAUTE EUROPEENNE AU TITRE DE LA DIRECTIVE HABITATS

NUMERO	NOM
H01	Réserve naturelle des CONTAMINES-MONTJOIE
H02	Zones humides, pelouses, landes, forêts et habitats rocheux des Aiguilles Rouges
H03	MASSIF DU HAUT GIFFRE (dont réserves naturelles de SIXT, de PASSY)
H06	Arrêté de biotope de la TOURBIERE DE BEAUREGARD, DU PLATEAU DES FOLLIERES
H09	Réserve biologique domaniale des FRETTEES
H13	Arrêté de biotope du MONT GRANGE
H14	Arrêtés de biotope des CORNETTES DE BISE
H16	Arrêté de biotope du MASSIF DES VOIRONS
H20	MONT SALEVE et Arrêté de biotope du PETIT SALEVE
H24	Arrêté de biotope du MARAIS DU PONT NEUF et de la MOYENNE VALLEE DE L'ARVE
H28	Arrêté de biotope de la VALLEE DES USSES
H29	Réserve naturelle du DELTA DE LA DRANSE
H30	Réserves naturelles du BOUT DU LAC D'ÆANNECY, du ROC DE CHERE, Arrêté de biotopes du MARAIS DE GIEZ, du MARAIS DE L'ÆENFER, des ROSELIERES DU LAC D'ÆANNECY
H34	Arrêté de biotopes des GRANDS MARAIS, du MARAIS D'ÆORCIER, du MARAIS DE LA PRAUX, du MARAIS DE FULLY, du MARAIS DE PERRIGNIER, du MARAIS A LA DAME, du MARAIS DE GRANDE VIGNY
H35	Arrêté de biotope des ZONES HUMIDES DU PAYS DE GAVOT
S14	Projet de réserve biologique domaniale de la COMBE D'ÆIRE et REBORD MERIDIONALE DU MASSIF DES BAUGES

ZONES RAMSAR

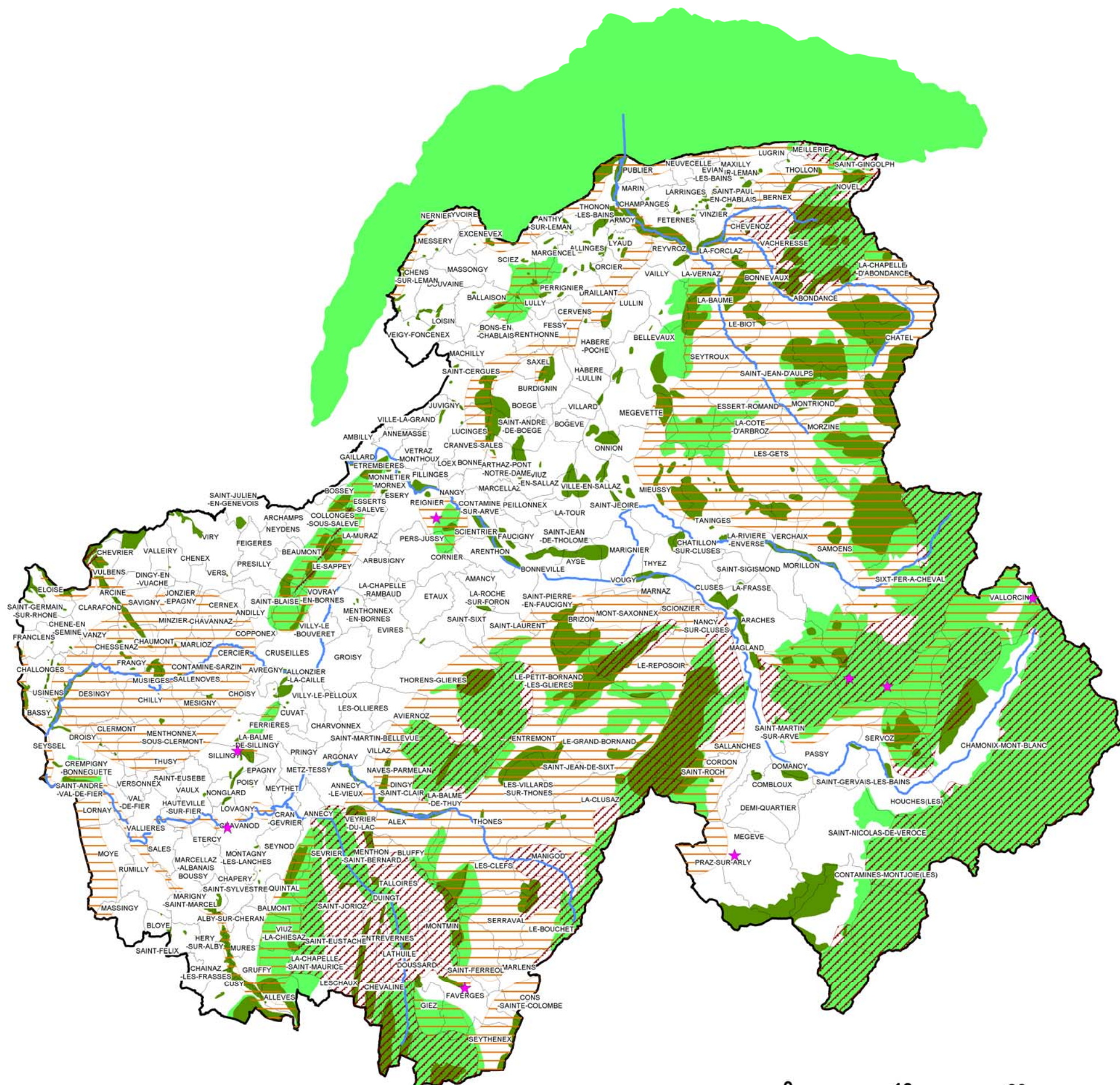
CODE	NOM
RAM01	LEHMAN
RAM 02	LEHMAN
RAM 03	LEHMAN

CARTE DES CONTRAINTES ENVIRONNEMENTALES

CARTE 4: LES INVENTAIRES

LEGENDE

	Zones Naturelles d'intérêt Faunistique et Floristique de type 1 (ZNIEFF 1)		Inventaire des paysages exceptionnels
	Zones Naturelles d'intérêt Faunistique et Floristique de type 2 (ZNIEFF 2)		Inventaire des paysages remarquables
	Sites géologiques d'intérêt majeur		



Données : S.I.G. DIREN Rhône-ALPES, Mai 1999
Fond administratif : © IGN Paris, 1993



Données de la carte 4

ZONES NATURELLES D'INTERET FAUNISTIQUE ET FLORISTIQUE DE TYPE 1

CODE REGIONAL	CODE FAUNE-FLORE	NOM	TYPOLOGIE	SECTEUR
01040601	03710	MARAIS DE L'ETOURNEL	19	Pays-de-Gex
01040602	03707	DEFILE DE FORT L'ECLUSE	16	Pays-de-Gex
73002300	10011	RETENUE DE MOTZ	17	Rhône-Bourget
73620000	04377	MARAIS ET ETANG DE CROSAGNY	17	Rhône-Bourget
73712704	05118	MONTAGNE DE CHARBON, DU CHALET LA COMBE AU MONT TRELOD	21	Bauges
73712705	05119	BOIS DE PRE POIRIER, PRE LAMY	21	Bauges
73712707	03992	ROC ROUGE, BELLE ETOILE	29	Bauges
73712708	03984	POINTE DE SAMBUY	21	Bauges
73722701	05123	SEMNOZ, FLANC OUEST DE L'EXTREMITE NORD	21	Bauges
73722702	04394	MONTAGNES DE BANGES	28	Bauges
73722709	04820	SEMNOZ VERSANT SUD	29	Bauges
73722710	05122	SEMNOZ, DU CRET DES SAUTS AU CRET DE L'AIGLE	21	Bauges
74000100	05121	DENT DE CONS, POINTE DE CRUESSAJRAN	21	Bauges
74000300	05120	ROC DES BOEUFS, MONTAGNE D'ENTREVERNES	29	Bauges
74000400	05116	MARAIS DIT DE GIEZ	19	Genevois-Annecy
74000501	05117	LE TAILLEFER, SECTEUR NORD : CRET DU BOURG	29	Bauges
74000502	05105	LE TAILLEFER, SECTEUR SUD A L'OUEST DE CHAPARON	21	Bauges
74000600	05104	CHAINON ISOLANT ENTREVERNES DE LATHUILE AU SUD	21	Bauges
74000700	05115	ZONE ROCHEUSE ENTRE VESONNE ET VIUZ	29	Genevois-Annecy
74000800	05084	ZONES HUMIDES DES FRETES	19	Bornes-Aravis
74000900	05114	BARRE ROCHEUSE DOMINANT LE CHEF-LIEU AU NORD	29	Bornes-Aravis
74001000	04741	MONT VEYRIER, MONT BARON, MONT BARRET	21	Genevois-Annecy
74001100	03976	ROCHER DE TREYDON	29	Arve-Giffre
74001200	04043	MONTAGNE DE LA MALADIERE	29	Arve-Giffre
74001300	04042	ZONE ROCHEUSE BORDANT ET DOMINANT LA PLAINE DE L'ARVE	21	Arve-Giffre
74001400	03990	BLOCS ERRATIQUES DE MEDONNET	29	Mont-Blanc
74001500	03993	BLOCS ERRATIQUES LES CHARS	29	Bornes-Aravis
74001500	03993	BLOCS ERRATIQUES LES CHARS	29	Bornes-Aravis
74001600	03989	LES GRANGES DE PASSY	24	Mont-Blanc
74001700	04040	ZONE SISE EN RIVE DROITE DE L'ARVE	29	Mont-Blanc
74001800	03991	RIVES DE L'ARVE, D'ANTERNE A L'O AUX LACS NANTY A L'EST	15	Chablais
74001900	04038	LES GURES	29	Mont-Blanc
74002000	04041	MARAIS DES VORZIERS	18	Bornes-Aravis
74002100	03987	FOND DE LA VALLEE DU GIFFRE DE TANINGES A SAMOENS	30	Arve-Giffre
74002200	03979	GORGES DE TINES	30	Arve-Giffre
74002300	03978	A PROXIMITE EST DE SALVAGNY	21	Arve-Giffre
74002400	04036	MASSIF DU JOLY	21	Mont-Blanc
74002500	04015	ENSEMBLE DU CRET DU MIDI A L'OUEST DE L'AIGUILLE CROCHE	23	Mont-Blanc
74002600	04008	MONT VUACHE, EXTREMITE NORD ET FLANC OCCIDENTAL	29	Fier-Rumilly
74002700	04007	A L'OUEST DE CHEZ VAUTIER	19	Genevois-Annecy
74002800	04006	BORD SUD DE LA ROUTE DE BLOUX	19	Genevois-Annecy
74002900	04005	RAVIN DE BALAVENT	21	Fier-Rumilly
74003000	04009	LE BOIS DES RIPPES	21	Fier-Rumilly
74003100	04003	BOIS D'OGNY	21	Gex-Léman
74003200	04010	AU SUD DES BOIS DU BANC	19	Genevois-Annecy
74003300	04011	RAVINS DE CHENEX ET DES FOGES	21	Gex-Léman
74003400	04832	LE CRET DE PUIT	23	Genevois-Annecy
74003500	04004	BOIS DE COLLOGNY	21	Gex-Léman
74003600	04029	FOND DE LA VALLE DE L'ARVE AU SUD OUEST D'ARTHAZ	30	Genevois-Annecy
74003700	05270	PELOUSE A PROXIMITE OUEST DE LE PONT	25	Genevois-Annecy
74003800	04030	FLANC SUD DU MOLE, ROCHERS D'HYOT	29	Chablais

Données de la carte 4

ZONES NATURELLES D'INTERET FAUNISTIQUE ET FLORISTIQUE DE TYPE 1 (SUITE)

CODE REGIONAL	CODE FAUNE-FLORE	NOM	TYPOLOGIE	SECTEUR
74003900	04033	PARTIE SUPERIEURE DU MASSIF DES VOIRONS	21	Gex-Léman
74004000	04032	ETANGS A L'OUEST DU HAMEAU DE NOYER	17	Chablais
74004100	04031	VERSANT A L'EST DE LA D 12	21	Chablais
74004200	04019	VALLON DE LA CHANDOUZE	21	Gex-Léman
74004300	04020	MARAI SIS ENTRE ARMIA ET CHEZ LE NOBLE	18	Gex-Léman
74004400	04037	TOURBIERE DE LOSSY	18	Gex-Léman
74004500	04025	RAVIN DU VIAISON (PARTIE RIVE DROITE)	29	Genevois-Annecy
74004600	04023	LES ILES	29	Gex-Léman
74004700	04026	MONT DE VOUAN	28	Chablais
74004800	04024	BOIS DE VERNE	21	Gex-Léman
74004900	04068	POINTE DE MERIBEL, COL DE CREUX	21	Chablais
74005000		MARAI DES GRANDS CRETS	18	Fier-Rumilly
74005000		MARAI DES GRANDS CRETS	18	Fier-Rumilly
74005000		MARAI DES GRANDS CRETS	18	Fier-Rumilly
74005200	04070	LE MONT GOSSE	28	Genevois-Annecy
74005300	04069	PLATEAU D'AJON	31	Chablais
74005400	04057	ZONE AU SUD-EST DU PLATEAU D'AJON	21	Chablais
74005500	04027	MARAI DU PONT NEUF	18	Genevois-Annecy
74005600	04067	GORGES DU RISSE, A L'AMONT DE POUILLY	29	Chablais
74005700	04021	ENSEMBLE POINTE DES BRASSES, BOIS DE L'HERBETTE ET CHAFFA	21	Chablais
74005800	04022	ZONE ENTRE LE LIMONET ET LES RIPPES	25	Chablais
74005900	04066	ENSEMBLE HUMIDE DES PLAGNES	21	Chablais
74006000	04061	HIRMENTE, ROCHER DU CORBEAU LA LANCHE	29	Chablais
74006100	04060	TOURBIERE DES MOUILLES	18	Chablais
74006200	04045	ROCHER D'OMBRE, POINTE DE FOUGLIAT, TETE DE FOGLEY	28	Chablais
74006300	04048	LAC DE VALLON	17	Chablais
74006400	04044	ENSEMBLE DU COL DE FECON A LA POINTE DE LA FORCLAZ	28	Chablais
74006500	04046	MONT ORCHE, PIC DE L'AIGLE	28	Chablais
74006600	04049	ZONE ROCHEUSE DOMINANT LE FORON EN RIVE GAUCHE	29	Chablais
74006700	04050	TOURBIERE DES CHAVANNES	19	Chablais
74006800	04051	SECTEUR PLAN DU ROCHER, CHALETS LE CROT	19	Chablais
74006900	04059	PLATEAU DU COUTARD	31	Arve-Giffre
74007000	04053	TOURBIERE DE SOMMANT	18	Chablais
74007100	04052	MONTAGNE DE DON	28	Chablais
74007200	04054	MONT SITUE ENTRE LEY ET VIVIER ET ENTRE QUINCY ET MIEUSSY	28	Chablais
74007200	04054	MONT SITUE ENTRE LEY ET VIVIER ET ENTRE QUINCY ET MIEUSSY	28	Chablais
74007300	04055	BARRE ROCHEUSE DE LA CHAPELLE ST GRAS A LA ROUTE DE SOMMAND	29	Chablais
74007400	04056	MARAI DE BALLON	18	Chablais
74007500	04058	POINTE DE MARCELLY, POINTE DE PERRET, LAC DE ROI	28	Chablais
74007600	04715	VERSANT ABRUPT DOMINANT LE LAC DE MONTRIOND	29	Chablais
74007700	04722	LAC DE MONTRIOND ET SON PERIMETRE DE PROTECTION	17	Chablais
74007800	04721	MONTAGNE D'AVORIAZ, FLANC DROIT DE VALLEE DES ARDOISIÈRES	28	Chablais
74007900	04724	ZONE ROCHEUSE A L'EST DE BAS THEX	29	Chablais
74008000	04723	LE ROC DES SUETS	28	Arve-Giffre
74008100	04727	ENSEMBLE LA ROSIERE, LES RUTINES, SEMARD MEVOUTIER	21	Arve-Giffre
74008200	04720	TOURBIERES DU PRAZ DE LYS	18	Chablais
74008200	04720	TOURBIERES DU PRAZ DE LYS	18	Chablais
74008200	04720	TOURBIERES DU PRAZ DE LYS	18	Chablais
74008200	04720	TOURBIERES DU PRAZ DE LYS	18	Chablais
74008300	04706	ZONE AU NORD-EST DE TANINGES	29	Chablais

Données de la carte 4

ZONES NATURELLES D'INTERET FAUNISTIQUE ET FLORISTIQUE DE TYPE 1 (SUITE)

CODE REGIONAL	CODE FAUNE-FLORE	NOM	TYPLOGIE	SECTEUR
74008400	04718	RIVES DU FIER, DE LES GLIERES A LES ROCHETTES	30	Genevois-Annecy
74008500	04710	MONTAGNE DE LACHAT	29	Bornes-Aravis
74008600	04708	ETANG LA GLACIERE	17	Genevois-Annecy
74008700	04707	MONT LACHAT DE CHATILLON, ROC DES ARCES	28	Bornes-Aravis
74008800	04709	ZONE HUMIDE AU SUD OUEST DE MONTIZEL	19	Bornes-Aravis
74008900	04767	RAVIN DE LA CAILLE	29	Genevois-Annecy
74009000	04770	LE MONT PELE	28	Genevois-Annecy
74009100	04771	LE CRET DE LA DAME	28	Genevois-Annecy
74009200	04769	ETANG DE L'ABBAYE	19	Genevois-Annecy
74009300	04768	PRE RAVIS	19	Genevois-Annecy
74009500	04773	PROXIMITE NORD DU HAMEAU DE VINCY	18	Genevois-Annecy
74009600	04743	PENTES BOISEES EN RIVE GAUCHE DU RHONE	28	Rhône-Bourget
74009700	04766	FRICHE SECHE EN RIVE GAUCHE DU RUISSEAU DE LA PETITE CRASE	23	Fier-Rumilly
74009800	04685	FRICHES AU LIEU-DIT RABELAIS	23	Fier-Rumilly
74009900	04686	RAVIN DU RUISSEAU DE LA GRANDE CRASE	29	Fier-Rumilly
74010000	00431	ROC DE CHERE	21	Genevois-Annecy
74021701	04711	LAC DE LESSY	17	Bornes-Aravis
74030001	00430	MARAIS DE SAINT-JORIOZ	18	Genevois-Annecy
74030002	05109	RESERVE NATURELLE DU BOUT DU LAC	19	Genevois-Annecy
74040001	05249	RIVE GAUCHE DU GRAND VIRE	25	Gex-Léman
74040002	05247	PRAIRIE HUMIDE DES TADANTS EN FORET DE PLANBOIS	19	Gex-Léman
74040003	05248	PRAIRIE HUMIDE DE TAILLEFER	19	Gex-Léman
74040004	05246	LES ESSERTS OUEST	23	Gex-Léman
74040005		CLAIRIERE DES REULANDS		Gex-Léman
74050000	05229	LES GRANDS MARAIS	18	Gex-Léman
74060000	05124	MARAIS AU NORD-EST ET A L'EST DE BONNANT	18	Gex-Léman
74070000	05230	MARAIS DE CHAMPAGNY	18	Gex-Léman
74080000	05181	LES CHATEAUX	21	Gex-Léman
74090000	04739	LA MALADIERE CRETE SUD	29	Gex-Léman
74101801	03983	LA TETE PELOUSE ET SES ABORDS	25	Arve-Giffre
74101802	03981	CEMBRAIE DE FLAINE	21	Arve-Giffre
74101803	03982	TOURBIERE DE L'ARBARON	18	Arve-Giffre
74101804	03980	LAC DE VERNANT	17	Arve-Giffre
74101805	03985	LAC DE FLAINE ET PERIMETRE DE PROTECTION	17	Arve-Giffre
74101806	03977	LAC DE GERS ET PERIMETRE DE PROTECTION	17	Arve-Giffre
74111701	04716	LAC DES CONFINIS ET PERIMETRE DE PROTECTION	17	Bornes-Aravis
74111702		CHAINE DES ARAVIS DE LA TETE PELOUSE A LA POINTE D'AREU		Bornes-Aravis
74121801	04039	LES GORGES DE LA DIOSAZ	29	Mont-Blanc
74121802	03997	LE PLATEAU DE CARLAVEYRON ET L'AIGUILLETTE DES HOUCHES	31	Mont-Blanc
74151901	05269	LA ROSIERE	25	Mont-Blanc
74160601	04014	MONT SALEVE, SECTEUR DE POMMIER (PARTIE)	29	Genevois-Annecy
74160602	04013	MONT SALEVE, SECTEUR DU GRAND PITON ET GROTTTE DU DIABLE	21	Genevois-Annecy
74160603	04001	MONT SALEVE, SECTEUR GRANDE MONTAGNE - LE POMMIER	21	Genevois-Annecy
74160604	04000	MONT SALEVE, SECTEUR DE LA GRANDE PILE, GRANGE GABY	24	Genevois-Annecy
74160605	03999	LE PETIT SALEVE	21	Genevois-Annecy
74160606	04002	LE GRAND SALEVE	29	Gex-Léman
74160607	04016	ROCHERS D'ARCHAMPS	29	Genevois-Annecy
74160609	04840	MONT SALEVE, A L'OUEST DE LA THOUVIERE	25	Genevois-Annecy
74171901	04836	LANGUE TERMINALE DU GLACIER DE BIONNASSAY	29	Mont-Blanc
74180701	04017	LA PLAINE DES ROCAILLES, CHEZ MAMY-BIDAILE	29	Genevois-Annecy
74190701	04062	LAC DE TAVANEUSE	17	Chablais

Données de la carte 4

ZONES NATURELLES D'INTERET FAUNISTIQUE ET FLORISTIQUE DE TYPE 1 (SUITE)

CODE REGIONAL	CODE FAUNE-FLORE	NOM	TYPLOGIE	SECTEUR
74200701	04047	LAC DE PETETOZ ET SON PERIMETRE DE PROTECTION	17	Chablais
74200702	04837	TOURBIERE DU COL DE LA RAMA	18	Chablais
74210701	04726	LAC DES CHAMBRES ET ENVIRONS	17	Arve-Giffre
74210702		ENSEMBLE DES HAUTS FORTS		Chablais
74221701	04703	PRAIRIE HUMIDE PRES DU CHALET DE L'ANGLETTE	19	Bornes-Aravis
74221702		PLAINE DU DRAN		Bornes-Aravis
74221703		GORGES D'ABLON		Bornes-Aravis
74231701	04712	TOURBIERES DU PLATEAU DES GLIERES	18	Bornes-Aravis
74231701	04712	TOURBIERES DU PLATEAU DES GLIERES	18	Bornes-Aravis
74231702	04714	TOURBIERE DE CHAMP LAITIER	18	Bornes-Aravis
74231703		MONTAGNE DE SOUS DINE	28	Bornes-Aravis
74251701		COMBE DES FOURS		Bornes-Aravis
74260000	05252	LE PETIT LAC	17	Gex-Léman
74270000	05231	LES ETANGS	19	Gex-Léman
74280000	05225	MARAIS DANS LE BOIS DE PARTEY	18	Gex-Léman
74290000	05237	MARAIS DANS LE BOIS CONTI	18	Gex-Léman
74300000	05240	MARAIS DU VILLARD	18	Gex-Léman
74310701		SECTEUR DE LA DENT D'OCHE		Chablais
74310702		CIRQUE DU FOND DES JOUX	21	Chablais
74320000	05242	MARAIS DU BOUCHET	18	Gex-Léman
74330000	05241	MARAIS DE BRECORENS	18	Gex-Léman
74340000	05243	TOURBIERE DES MOISES AU COL DES MOISES	18	Chablais
74350000	05221	BUXAIE DE COUDREE	23	Gex-Léman
74360000	05251	MARAIS DE CHOISY	18	Gex-Léman
74370000	05245	VALLON DE PAMPHIOT	30	Gex-Léman
74380000	05244	STATION EN BORDURE DE LA VOIE FERREE AU SUD DU COUVENT	29	Gex-Léman
74390001	05195	TOURBIERE DE FONTAINE	18	Chablais
74390702		MONT DE CHILLON		Chablais
74390703		VERSANT SUD DES MONTS CHAUFFE ET JORAT		Chablais
74390704		POINTEE D'AUTIGNY	21	Chablais
74390705		AVAL DE LA VALLEE DU NANT DE DARBON		Chablais
74400001	05106	MOITIE OUEST DU MONT DE GRANGE	21	Chablais
74400002	05108	LE MONT DE GRANGE	21	Chablais
74410000	05198	BOIS DE LANNA	21	Gex-Léman
74420000	05149	MARAIS DE BOSSENOT	19	Gex-Léman
74430000	05150	BLOCS ERRATIQUES AU SUD DE BOSSENOT	29	Gex-Léman
74440000	05203	GORGES DE LA DRANSE, DE BIOGE AU PONT DE LA DOUCEUR	30	Gex-Léman
74450000	05157	POINTE DE TRECHAUFFEX ET DE L'AIGUILLE	21	Chablais
74460000	05152	LA TETE DU MOTTAY	29	Chablais
74470000	05151	LE MONT OUZON ET SON PROLONGEMENT MERIDIONAL	21	Chablais
74480701		ROCHER DE LA MOTTAZ	21	Chablais
74480702		MONT BILLIAT	28	Chablais
74490000	05191	ROCHERS DE MEMISE	29	Chablais
74500001	04772	MONTAGNE DU MANDALLAZ	28	Genevois-Annecy
74510000	05154	POINTE DU MONT DROUZAIN	21	Chablais
74520000	05156	MARAIS DU FOND DES PRES	18	Gex-Léman
74530001	05196	LACS DE BISE ET D'ARVOUIN ET LEUR PERIMETRE DE PROTECTION	17	Chablais
74530001	05196	LACS DE BISE ET D'ARVOUIN ET LEUR PERIMETRE DE PROTECTION	17	Chablais
74540000	05171	ZONE ROCHEUSE A L'EST DU HAMEAU LE MONT	29	Chablais
74550000	05153	GORGES DE LA DRANSE D'ABONDANCE ET DU RUISSEAU DE L'UGINE	30	Chablais
74560000	05165	MARAIS DE LA LECHERE	18	Gex-Léman

Données de la carte 4

ZONES NATURELLES D'INTERET FAUNISTIQUE ET FLORISTIQUE DE TYPE 1 (SUITE)

CODE REGIONAL	CODE FAUNE-FLORE	NOM	TYPOLOGIE	SECTEUR
74570000	05170	TOURBIERE DE CHEZ DIVOZ	18	Gex-Léman
74580000	05169	TOURBIERE DE BOIS-MONSIEUR	18	Chablais
74590000	05168	TOURBIERE A L'EST DE CHEZ PORTAY	18	Gex-Léman
74600000	05162	TOURBIERE DU CRE BOUCHE	18	Gex-Léman
74610000	05164	TOURBIERE DE VEROSSIER-HAUT	18	Gex-Léman
74620000	04734	PRAIRIE TOURBEUSE ENTRE LES CLAVETS ET VEROSSIER-HAUT	19	Gex-Léman
74630000	05166	MARAI DE MARAVANT	18	Gex-Léman
74640000	05167	MARAI SUR LA BORDURE EST DES BOIS DE LARRINGES	18	Gex-Léman
74650000	05163	PRAIRIE TOURBEUSE DE PRES DAVALES	19	Gex-Léman
74660000	05193	MARAI DE LA PRAU	18	Gex-Léman
74670000	05192	MARAI DE CHEZ TETTON	18	Gex-Léman
74690000	05155	LE MONT FORCHAT	21	Chablais
74700000	05172	LE VOUA BENIT	17	Gex-Léman
74710000	05182	LE VOUA DES SPLOTS	17	Gex-Léman
74720000	05183	LE VOUA DE LA MOTTE	17	Gex-Léman
74730000	05175	MARAI DES JOSSES	18	Gex-Léman
74740000	05174	TOURBIERE DE PRAT-QUEMOND	18	Gex-Léman
74750000	05173	TETES ROCHEUSES ET BOISEES DENTRE TROSSY ET CHEF-LIEU	29	Chablais
74760000	05190	MARAI DU BOIS DE MARAICHE	18	Gex-Léman
74770000	05204	DOMAINE DE RIPAILLE	21	Gex-Léman
74780000	05200	LIT DE LA DRANSE DE LA RESERVE NATURELLE AU PONT DE VONGY	18	Gex-Léman
74790000	05202	GORGES DU BREVN, DU PONT DU FLECHET A BIOGE	30	Chablais
74800000	05161	MARAI DE CHEZ LES LAURENTS ET MARAI DES LANCHES	18	Gex-Léman
74820000	05158	PRAIRIE TOURBEUSE DE PESSAY	19	Chablais
74830000	05159	PRAIRIE TOURBEUSE DE PLAINE REBET	19	Chablais
74840000	05160	TOURBIERE DE PIOLAN	18	Chablais
74850000	05187	ETANGS DE LA GRANDE ET DE LA PETITE GOUILLE	17	Chablais
74860000	05188	ETANG DU CROZAT	17	Chablais
74870000	04736	MARAI DE CHEZ GAILLET	18	Chablais
74880000	05184	TOURBIERE DE PRAUBERT	18	Chablais
74890000	05185	MARAI DES BOSSONS	18	Chablais
74900000	05186	ETANGS LE MOTTAY	18	Chablais
74910000	05189	MARAI AU BORD DE LA ROUTE DE LEUCEL	18	Gex-Léman
74920000	05201	LIT DE LA DRANSE ET TERRASSES LATERALES	30	Gex-Léman
74930000	05125	BOIS ENTRE LA D26 ET TRENERMONT	21	Chablais
74930000	05125	BOIS ENTRE LA D26 ET TRENERMONT	21	Chablais
74940000	05206	ZONE HUMIDE DU BOIS DE BAN	19	Chablais
74951701		POINTE DE LA TOURNETTE		Bornes-Aravis
74951702		CIRQUE DU CRET DES MOUCHES		Bornes-Aravis
74960000	04738	FOND DE LA VALLE DU FIER, DU PONT ST-CLAIR A MORETTE	30	Bornes-Aravis
74970000	05112	MONTAGNE DE SULENS	21	Bornes-Aravis
74990000	05113	TOURBIERE DE LA COLOMBIERE	19	Bornes-Aravis
98010000	04687	VALLEE DES USSES DE MONS AU RHONE	30	Fier-Rumilly
98020000	04688	FRICHES AU NORD-OUEST DE CHALLONGES	23	Rhône-Bourget
98030000	04689	FRICHES AU NORD-EST DE LA COMMUNE	23	Fier-Rumilly
98040000	04690	RAVIN DE LA GODETTE	29	Fier-Rumilly
98040000	04690	RAVIN DE LA GODETTE	29	Fier-Rumilly
98050000	04691	PRAIRIES HUMIDES DU DAUZET	19	Fier-Rumilly
98060000	04765	FRICHES VERS LE PRE JARVAN	23	Fier-Rumilly
98070000	04692	MONT DE MUSIEGE ET GORGE DU FORNANT	28	Genevois-Annecy
98080000	04693	MARAI DE GERU	18	Fier-Rumilly

Données de la carte 4

ZONES NATURELLES D'INTERET FAUNISTIQUE ET FLORISTIQUE DE TYPE 1 (SUITE)

CODE REGIONAL	CODE FAUNE-FLORE	NOM	TYPLOGIE	SECTEUR
98090000	04764	FRICHE AU LIEU-DIT LES VERNES	23	Fier-Rumilly
98100000	04694	RAVIN DE MARSIN PARTIE AMONT	21	Fier-Rumilly
98110000	04695	DANS LE BOIS DES ROCHES A L'OUEST DE LA CROISES	19	Fier-Rumilly
98120000	04696	PLATEAU LES DAINES	19	Fier-Rumilly
98120000	04696	PLATEAU LES DAINES	19	Fier-Rumilly
98120000	04696	PLATEAU LES DAINES	19	Fier-Rumilly
98130000	04756	LES MOLAIES	23	Fier-Rumilly
98140000	04757	LE CRET COLARET	29	Fier-Rumilly
98150000	04777	PENTE DOMINANT LE RUISSEAU DES RAVAGES	21	Fier-Rumilly
98160000	04776	LE CLEF DES FAUX	19	Genevois-Annecy
98170000	04775	LE PETIT PRE	19	Genevois-Annecy
98180000	04774	LE CRET PETETET	23	Genevois-Annecy
98190000	04702	FRICHE AU SUD-OUEST DU BOIS DE L'HOPITAL	23	Fier-Rumilly
98200000	04746	FRICHE AU SUD D'ESSERT VERS LES COTES	23	Fier-Rumilly
98210000	04762	FRICHE EN RIVE DROITE DES GRANGES USSÉS POISSARDS	23	Genevois-Annecy
98220000	04763	FRICHE AU SUD DU PONT DE PECCOUD	23	Genevois-Annecy
98240000	04697	RAVIN ENTRE DEVENS ET GUMILLY	30	Fier-Rumilly
98250000	04745	PRAIRIE HUMIDE DANS LE BOIS DES ROCHES	19	Fier-Rumilly
98260000	04758	PENTES BOISEES ET ROCHEUSES SOUS CELLIER D'AVIGNON	21	Rhône-Bourget
98270000	04759	RAVIN DE CASTRAU	29	Fier-Rumilly
98280000	04753	PARTIE MERIDIONALE DE LA MONTAGNE D'AGE	28	Fier-Rumilly
98290000	04754	ROCHER DE NYRE ET MONTAGNE D'AGE	29	Fier-Rumilly
98300000	04760	MARAIS DE POISY	18	Fier-Rumilly
98310001	04699	VAL DE FIER	30	Fier-Rumilly
98320000	04748	FRICHES DANS LE BOIS DE RIPPES	23	Fier-Rumilly
98330000	04701	VALLON DE RAFFARET	29	Fier-Rumilly
98340000	04700	VALLON A L'OUEST DE PRAIROD	30	Rhône-Bourget
98360000	04752	MARAIS DE PETITE BALME	18	Fier-Rumilly
98370000	04751	MARAIS DU PUIT DE LONNE	18	Fier-Rumilly
98380000		PRAIRIE MARECAGEUSE DE BALVEY	19	Fier-Rumilly
98390000	04749	FRICHE AU SUD DU TERRITOIRE COMMUNAL	23	Fier-Rumilly
98400000	04750	MARAIS AU NORD-OUEST DE BOVINENS	18	Fier-Rumilly
98410000	04747	PINEDE AU LIEU-DIT MARMILLON	21	Fier-Rumilly
98420000	04744	COLLINE AU SUD DE PIRACOT	27	Fier-Rumilly
98430000	04704	ROCHERS DE LESCHAUX, POINTE D'ANDEY, LES COMBES	28	Bornes-Aravis
98440000	04841	BASE DU FLANC EST DU SALEVE, BORDURE OUEST DE LA D 15	23	Genevois-Annecy
98450000	07692	MARAIS AU SUD OUEST DE FOGUEUX	18	Gex-Léman
98460000	04839	ZONES HUMIDES DU PLATEAU DES MOTTIERES	18	Genevois-Annecy
98460000	04839	ZONES HUMIDES DU PLATEAU DES MOTTIERES	18	Genevois-Annecy
98460000	04839	ZONES HUMIDES DU PLATEAU DES MOTTIERES	18	Genevois-Annecy
98460000	04839	ZONES HUMIDES DU PLATEAU DES MOTTIERES	18	Genevois-Annecy
98460000	04839	ZONES HUMIDES DU PLATEAU DES MOTTIERES	18	Genevois-Annecy
98470000	04829	GORGES DU CHERAN	29	Fier-Rumilly
98470000	04829	GORGES DU CHERAN	29	Fier-Rumilly
98480000	04831	MARAIS A L'EST DE CHEZ SASSOT	18	Fier-Rumilly
98490000	04830	PRAIRIES MARECAGEUSES AU SUD-EST DE LES PINS	19	Fier-Rumilly
98500000	05271	MARAIS AU SUD-OUEST DE LES TINES	18	Fier-Rumilly
98510000	04827	MARAIS DES MIEGES	18	Fier-Rumilly
98520000	04822	MARAIS VERS LE LIEUDIT LES COURBES	18	Fier-Rumilly
98530000	04825	PRAIRIES MARECAGEUSES VERS BLANLY	19	Fier-Rumilly
98540000	04826	PRAIRIE HUMIDE AU NORD DE CHEZ METRA	19	Fier-Rumilly

Données de la carte 4

ZONES NATURELLES D'INTERET FAUNISTIQUE ET FLORISTIQUE DE TYPE 1 (SUITE)

CODE REGIONAL	CODE FAUNE-FLORE	NOM	TYPLOGIE	SECTEUR
98550000	04824	COLLINES SAINT SYLVESTRE	27	Fier-Rumilly
98560000	04828	GORGES DU FIER	30	Fier-Rumilly
98570000	04823	MARAIS ENTRE CHEZ JACQUET ET LE BOIS DE PENOSSETS	18	Fier-Rumilly
98580000	04834	MARAIS SIS EN BORDURE DE LA ROUTE DE LEUCEL	18	Fier-Rumilly
98590000	04821	ETANG DE BEAUMONT	17	Fier-Rumilly
98600000	05232	CLAIRIERE DANS LE BOIS DE CHAPOLAN	17	Gex-Léman
98610000	05222	VERSANT SEC AU LIEU-DIT CHANTEMERLE	21	Gex-Léman
98620000	05234	LA PIERRE A MARTIN	21	Gex-Léman
98630000	05228	MARAIS DE BRENS	18	Gex-Léman
98640000	05238	ZONE HUMIDE AU NORD-EST DE CHEZ MOACHON	18	Gex-Léman
98650000	05226	ROSELIERES DE SAINT JOSEPH DU LAC	18	Gex-Léman
98660000	05227	PELOUSE A L'OUEST DE LA ROUTE VEREITRE-TOUGUES	25	Gex-Léman
98670000	05180	RAVIN DU RUISSEAU DES LECHERES ENTRE VEREITRE ET TOUGUES	30	Gex-Léman
98680000	05223	RAVIN DE CHAMBURAZ ET RAVIN DE L'HERMANCE (PARTIE)	30	Gex-Léman
98690000	06820	ENSEMBLE MARECAGEUX DE MARIVAL	19	Gex-Léman
98690000	06820	ENSEMBLE MARECAGEUX DE MARIVAL	19	Gex-Léman
98690000		ENSEMBLE MARECAGEUX DE MARIVAL	19	Gex-Léman
98700000		TOURBIERE DE LA PLATIERE	18	Chablais
98710000	05239	DUNES LACUSTRES	25	Gex-Léman
98720000	05236	MARAIS DES MERMES, LES MARAIS, MARAIS DECROY	18	Gex-Léman
98730000	05235	MARAIS DE CHILLY	18	Gex-Léman
98740000	04034	MASSIF BOISE DE BEULE LES RAVIERES	21	Chablais
98750000	04719	BOIS DES FOURNETS	21	Genevois-Annecy
98760000	04737	VALLEE DU BOUCHET	30	Bornes-Aravis
98770000	05224	MARAIS DE LA CROIX DE LA MARIANNE	18	Gex-Léman
98780000	04012	VERSANT BORDANT ET DOMINANT LE RHONE	29	Rhône-Bourget
98790000	04843	GRAVIERES DE LA MOYENNE VALLE DE L'ARVE	29	Chablais
98800000	05266	VERSANT SUD-EST DES AIGUILLES ROUGES	29	Mont-Blanc
98810000	05265	TOURBIERE SITUEE A PROXIMITE OUEST DE SUR LE ROCHER3	18	Mont-Blanc
98820000	05263	TOURBIERE SITUEE A PROXIMITE DE LA CHAPELLE DES MONTETS	18	Mont-Blanc
98900000	05267	MARAIS DE LISSOUD	18	Gex-Léman
98910000	05268	LES CHAMPS MAIGRET	19	Gex-Léman
98920000	07693	PRAIRIES HUMIDES DU GAMBE	19	Fier-Rumilly
98930001	10183	RESERVE DE L'HERMANCE	17	Gex-Léman
98930002	10184	RESERVE DE CHASSE D'EXCENEVEX	17	Gex-Léman
98960000	10185	RIVE DROITE DU RUISSEAU DE LA MORTE	23	Rhône-Bourget
98970000		MARAIS DE COTE MERLE	18	Genevois-Annecy
98980000		PENTE SECHE DE LA CROIX DE FRANGY	25	Rhône-Bourget

ZONES NATURELLES D'INTERET FAUNISTIQUE ET FLORISTIQUE DE TYPE 2

CODE REGIONAL	CODE FAUNE-FLORE	NOM	TYPLOGIE	SECTEUR
3835	04884	MASSIF DU THABOR	28	Oisans
9893	07691	PLAN D'EAU DU LAC LEMAN	17	Gex, Léman
7468	05126	VERSANT DOMINANT LE LAC, DE TOURBOIS A LA FRONTIERE SUISS	29	Gex, Léman
7431	05205	PIC DE BLANCHARD, POINTE DE BOREE, DENT D'OICHE, ...	21	Chablais
7453	05194	CORNETTES DE BISE, MONTCHAUFFE, MONT DE GRANGE	21	Chablais
7439	05197	VALLONS DE DARBON, BISE ET UBINE, MONTS CHAUFFE ET JORA	28	Chablais
7404	05250	FORET DE PLANBOIS	21	Gex, Léman
7448	05107	MONT BILLIAT, ROCHER DE NIFFLON, POINTES D'IREUSE ET DE	21	Chablais

Données de la carte 4

ZONES NATURELLES D'INTERET FAUNISTIQUE ET FLORISTIQUE DE TYPE 2

CODE REGIONAL	CODE FAUNE-FLORE	NOM	TYPLOGIE	SECTEUR
7419	04065	PIC DE LA CORNE ROC DE TAVANEUSE POINTE DE NANTAUX...	28	Chablais
7420	04064	MASSIF DU ROC D'ENFER ET SATELLITES	28	Chablais
7421	04842	ENSEMBLE AU NORD-OUEST DE LA RESERVE DE SIXT	28	Arve-Giffre
7416	06892	MONT SALEVE	28	Genevois-Annecy
7414	03988	RESERVE NATURELLE DE SIXT	28	Arve-Giffre
7418	04028	LA PLAINE DES ROCAILLES	21	Genevois-Annecy
9885	05264	EXTENSION NORD DE LA CHAINE DES AIGUILLES ROUGES	28	Mont-Blanc
7417	04835	MASSIF DU MONT-BLANC	28	Mont-Blanc
7410	03995	ENSEMBLE S'ETENDANT A L'OUEST DE LA RESERVE NAT DE SIXT	28	Arve-Giffre
7402	04740	PLATEAU DE CENISE, ROC DE CHARMIEUX, AIGUILLE VERTE,	28	Bornes-Aravis
7415	03994	RESERVE NATURELLE DES AIGUILLES ROUGES	29	Mont-Blanc
7413	03986	RESERVE NATURELLE DE PASSY	28	Arve-Giffre
7423	04713	ENSEMBLE PIERRE TAILLEE, MONTAGNE DE SOUS-DINE, ROCHE PA	28	Bornes-Aravis
7411	04845	CHAINE DES ARAVIS (PARTIE NORD)	29	Bornes-Aravis
7425	04705	MONT LACHAT DE CHATILLON, ROC DES ARCES, BOIS DE LA DUC	28	Bornes-Aravis
9884	03996	ZONE A L'OUEST DES RESERVES NATURELLES DE SIXT ET PASSY	28	Arve-Giffre
9831		PARTIE NORD DE LA MONTAGNE DU GROS FOU	28	Fier-Rumilly
7412	03998	ZONE A L'OUEST DE LA RESERVE NATURELLE DES AIGUILLES ROUGES	29	Mont-Blanc
7422	04717	PARMELAN, TETE DU BUNANT, MONT TERRET, TETE RONDE...	28	Bornes-Aravis
7450		MONTAGNE DE MANDALLAZ	21	Genevois-Annecy
7403	06895	LAC D'ANNECY ET MARAIS AVOISINANTS	17	Genevois-Annecy
7495	06894	MASSIF DES TOURNETTE	28	Bornes-Aravis
7372	04392	PLATEAUX CALCAIRES DE L'OUEST DES BAUGES	28	Bauges
7498	04846	CHAINE DES ARAVIS, PARTIE MERIDIONALE	28	Bornes-Aravis
9883	04035	RESERVE NATURELLE DES CONTAMINES-MONTJOIE	29	Mont-Blanc
7371	04385	SECTEUR ORIENTAL DES BAUGES	28	Bauges
7372	04392	PLATEAUX CALCAIRES DE L'OUEST DES BAUGES	28	Bauges
9893	07691	PLAN D'EAU DU LAC LEMAN	17	Gex, Léman

Données de la carte 4

SITES GEOLOGIQUES ET FOSSILIFERES D'INTERET MAJEUR

NOM
KARST DE PLATE
GRANITE DE MEGEVE
FAILLE DE VUACHE
STROMATOLITHES DE PLATE
GORGES DE FIER
PLAINE AUX ROCAILLES
BELLE PLACE
ROCHERS DE FAVERGES

PAYSAGES EXCEPTIONNELS

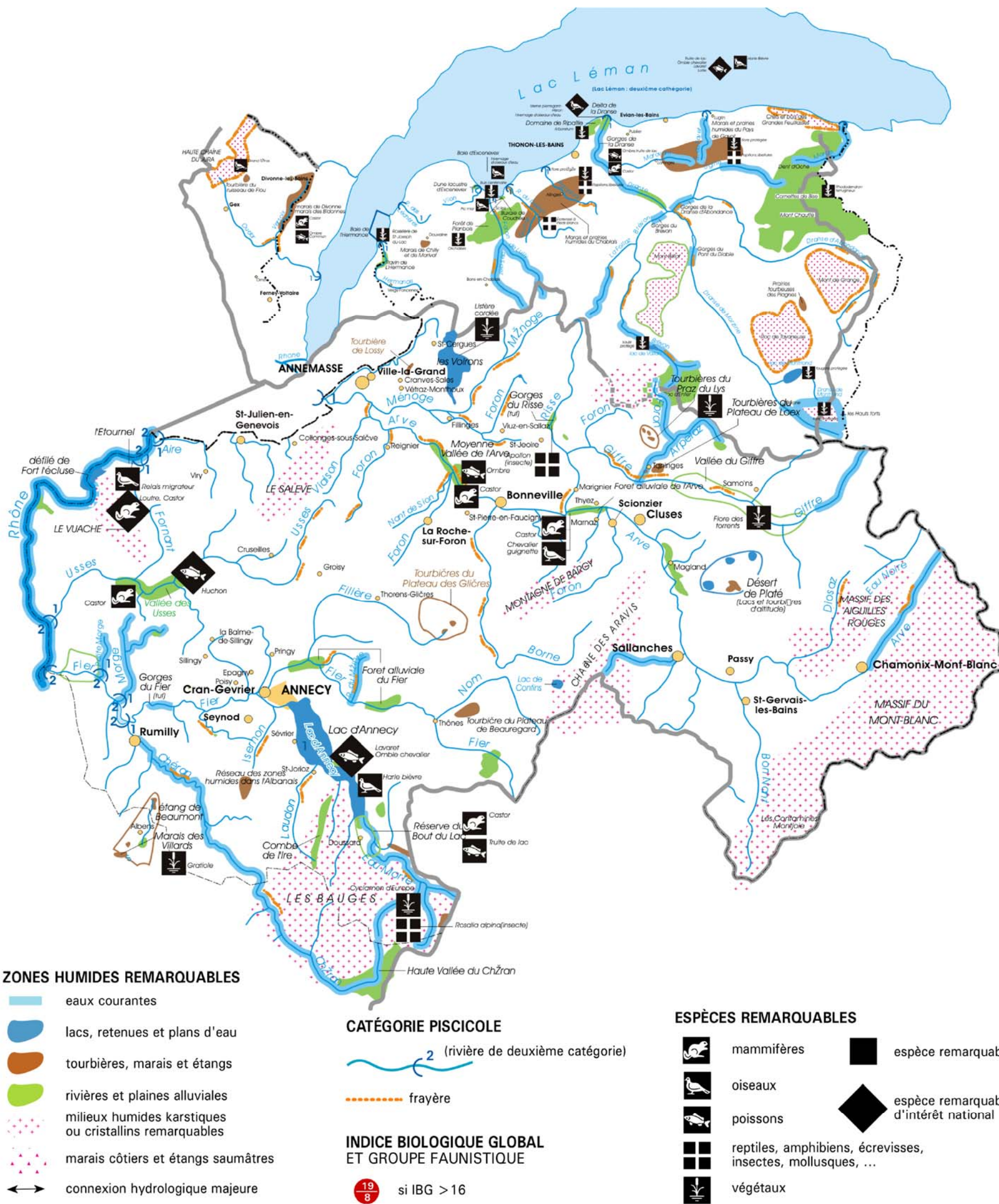
NUMERO	NOM	DEPARTEMENT
2	VERSANT ABRUPT SUR LE LEMAN	74
3	LES CORNETTES DE BISE - DENT D'OCHE	74
6	DU CIRQUE DU FER A CHEVAL JUSQU'A LA TETE DU COLONEY	74
7	CRETE DU SALEVE	74
8	DEFILE DE FORT L'ECLUSE	01
10	MASSIF DU MONT BLANC	74
11	CHAINE DES ARAVIS	73; 74
12	CHAINE DU BARGY	74
13	LES AIGUILLES ROUGES	74
14	PLATEAUX A L'OUEST DU BORNE	74
16	CUVETTE DU LAC D'ANNECY	74
17	VALLEE DE MANIGOD	74
20	HAUTE VALLEE DU BON NANT	74
23	LES BAUGES ENTRE FAVERGES ET LA POINTE DE LA SAMBUY	73; 74

PAYSAGES REMARQUABLES

NUMERO	NOM	DEPARTEMENT
5	LITTORAL DU LEMAN	74
7	CHABLAIS	74
11	VALLEE DE LA DRANSE	74
13	COTIERE DE LYAU A ST CERGUES	74
14	FORET DE PLANBOIS	74
19	REBORDS SUD DU CHABLAIS	74
22	MONT SALEVE	74
24	SIXT - FLAINE	74
28	PLAINE DES ROCAILLES	74
34	MONTAGNE DE VUACHE	74
35	AIGUILLES ROUGES - LA DIOSAZ	74
36	DEFILE DU RHONE A L'AMONT DE BELLEGARDE	74; 01
39	VERSANT NORD DES BORNES - ARAVIS	74
40	PAYSAGE RURAL DANS LA REGION DE FRANGY	74
42	PARTIE CENTRALE BORNES - ARAVIS	74
45	VERSANT EST DE LA CHAINE DES ARAVIS	73; 74
46	REBORD NORD-OUEST DES BORNES	74
48	VALLEE DU RHONE DE GENISSIAT A LA CHAUTAGNE	74; 01
53	BALCON DE PASSY	74
54	MONTAGNE DE MANDALLAZ	74
57	VALLEE DU FIER	73; 74
60	LE CLERGON ET LA CHAMBOTTE	73; 74
64	VERSANT OUEST DU SEMNOZ	74
82	COMBE D'IRE - VALLON DE TAMIE	73; 74

CARTE DES CONTRAINTES ENVIRONNEMENTALES

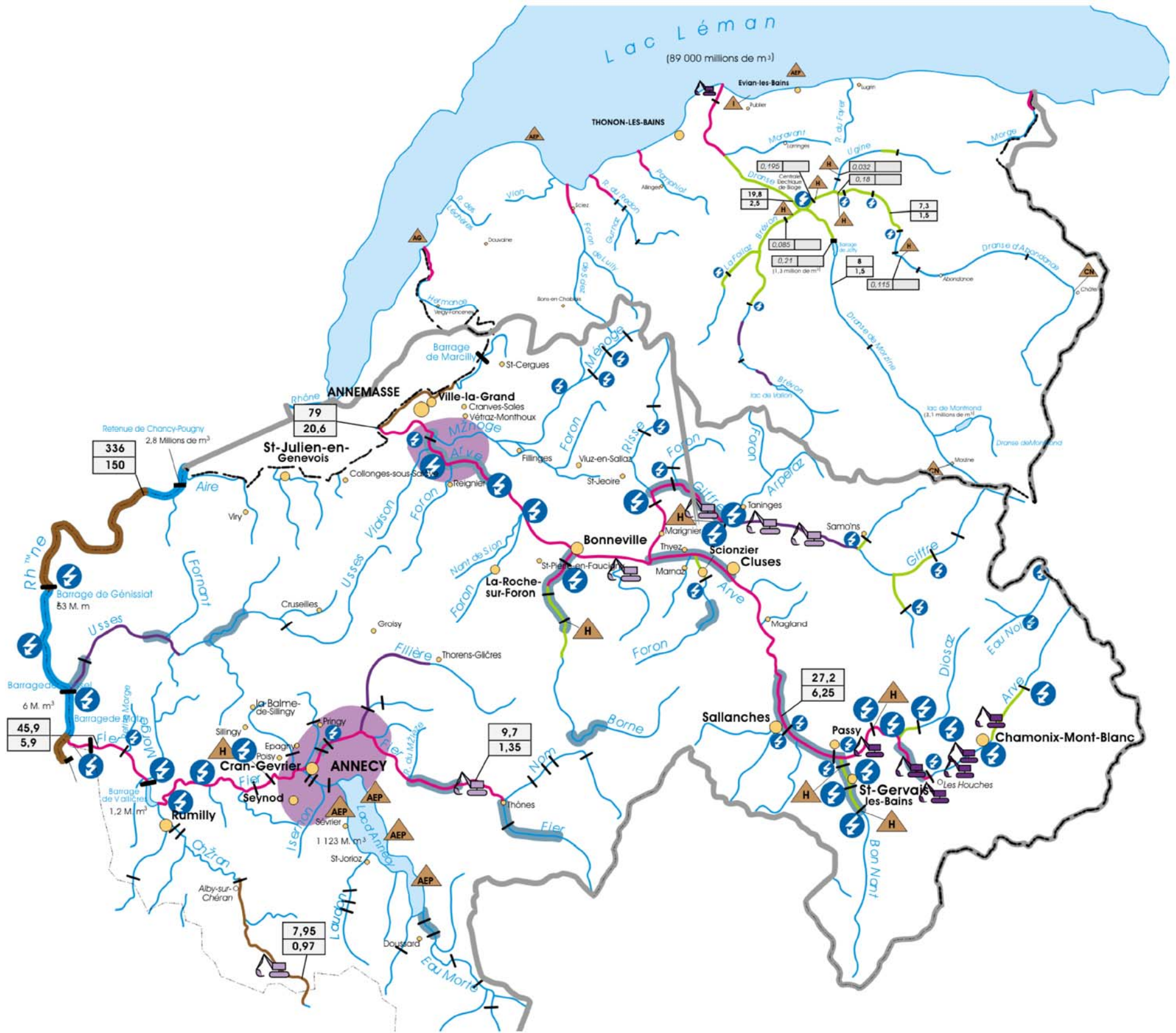
**CARTE 5: COMPLEMENTS D'INVENTAIRE:
FAUNE, FLORE ET ECOSYSTEMES
REMARQUABLES DU SDAGE**



Données : Atlas du SDAGE du Bassin RMC, octobre 1995
Carte 4 de l'Atlas SDAGE

CARTE DES CONTRAINTES ENVIRONNEMENTALES

**CARTE 6: L'ETAT PHYSIQUE DES MILIEUX
AQUATIQUES SUPERFICIELS**



- PRÉLÈVEMENTS**
(données Agence)
- prélèvements ponctuels**
- agriculture
 - industrie
 - eau potable
 - hydroélectricité
 - canon à neige
- multiples prélèvements dispersés**
- agriculture
 - industrie
 - domestique
- transferts**
- canal
 - transfert interbassin important (débit et/ou volume annuel, origine et destination de l'eau, limite 1 m/s)

- FONCTIONNEMENT PHYSIQUE DU COURS D'EAU PERTURBÉ PAR :**
- modification de régime hydrologique
 - extractions
 - aménagements (recalibrage, digues)
 - causes multiples
 - écoulement temporaire

HYDROLOGIE

- débits des cours d'eau à des stations représentatives (en m³/s)
- module
- étiage (GMV AS)
- débits réservés à l'aval des principaux barrages (en m³/s)
- débit réservé
- volume des lacs et des retenues en millions de m³ (seuil de 1 million de m³)

PRINCIPAUX OUVRAGES ET AMÉNAGEMENTS

- barrage
- seuil, prise d'eau
- secteur aménagé par succession d'ouvrages
- obstacle infranchissable (poissons)
- centrale nucléaire
- usine hydroélectrique
- microcentrale
- extraction dans le lit mineur
- extraction dans le lit majeur


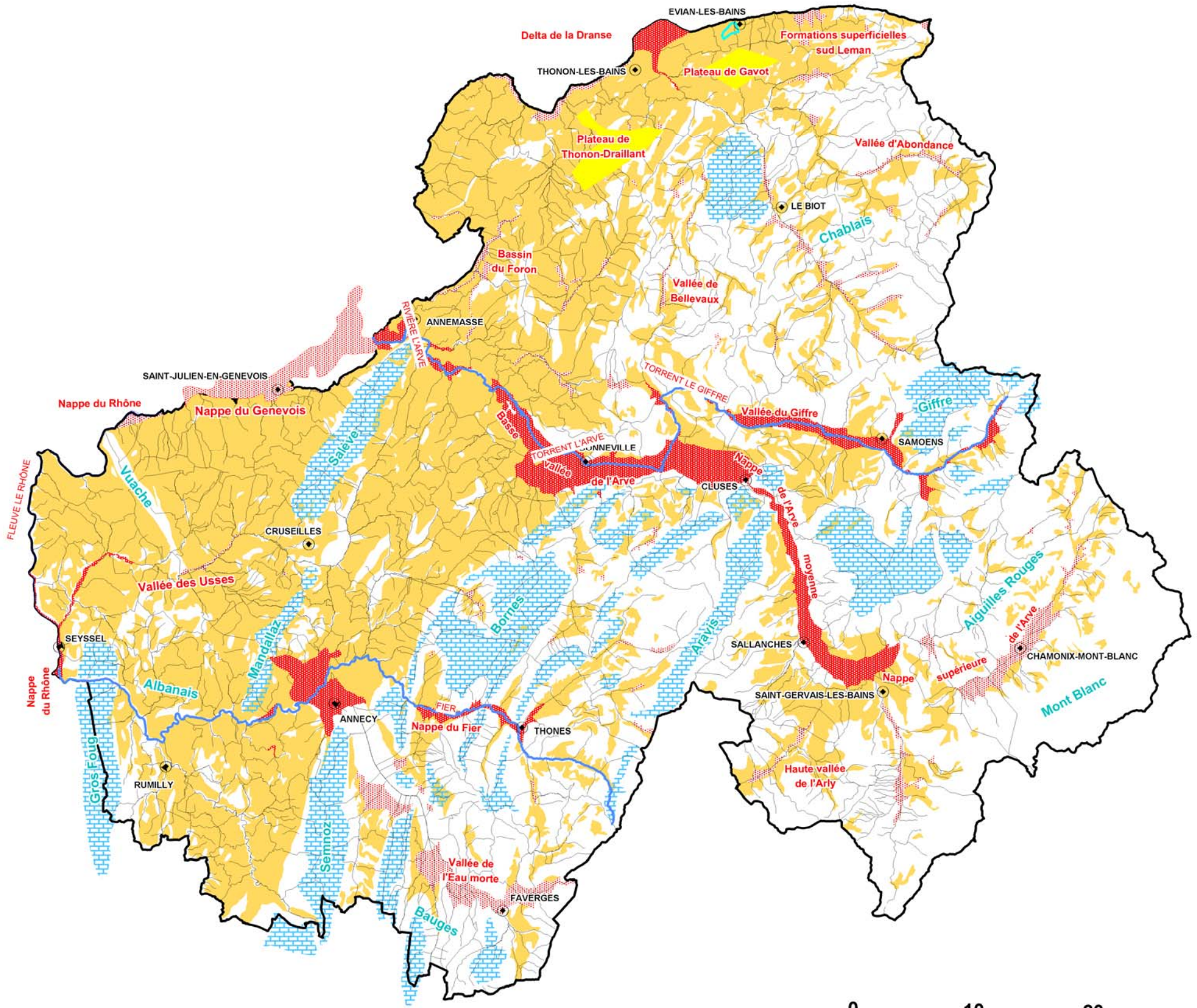
Données : Atlas du SDAGE du Bassin RMC, octobre 1995
Carte 2 de l'Atlas SDAGE

6 - L'état physique des milieux aquatiques superficiels : les vallées dégradées

CARTE DES CONTRAINTES ENVIRONNEMENTALES

**CARTE 7: LES COURS D'EAU ET ESPACES DE LIBERTE ASSOCIES,
LES NAPPES SOUTERRAINES A PRESERVER PRIORITAIREMENT,
LES MASSIFS KARSTIQUES ET LES
PERIMETRES DE PROTECTION.**

LEGENDE



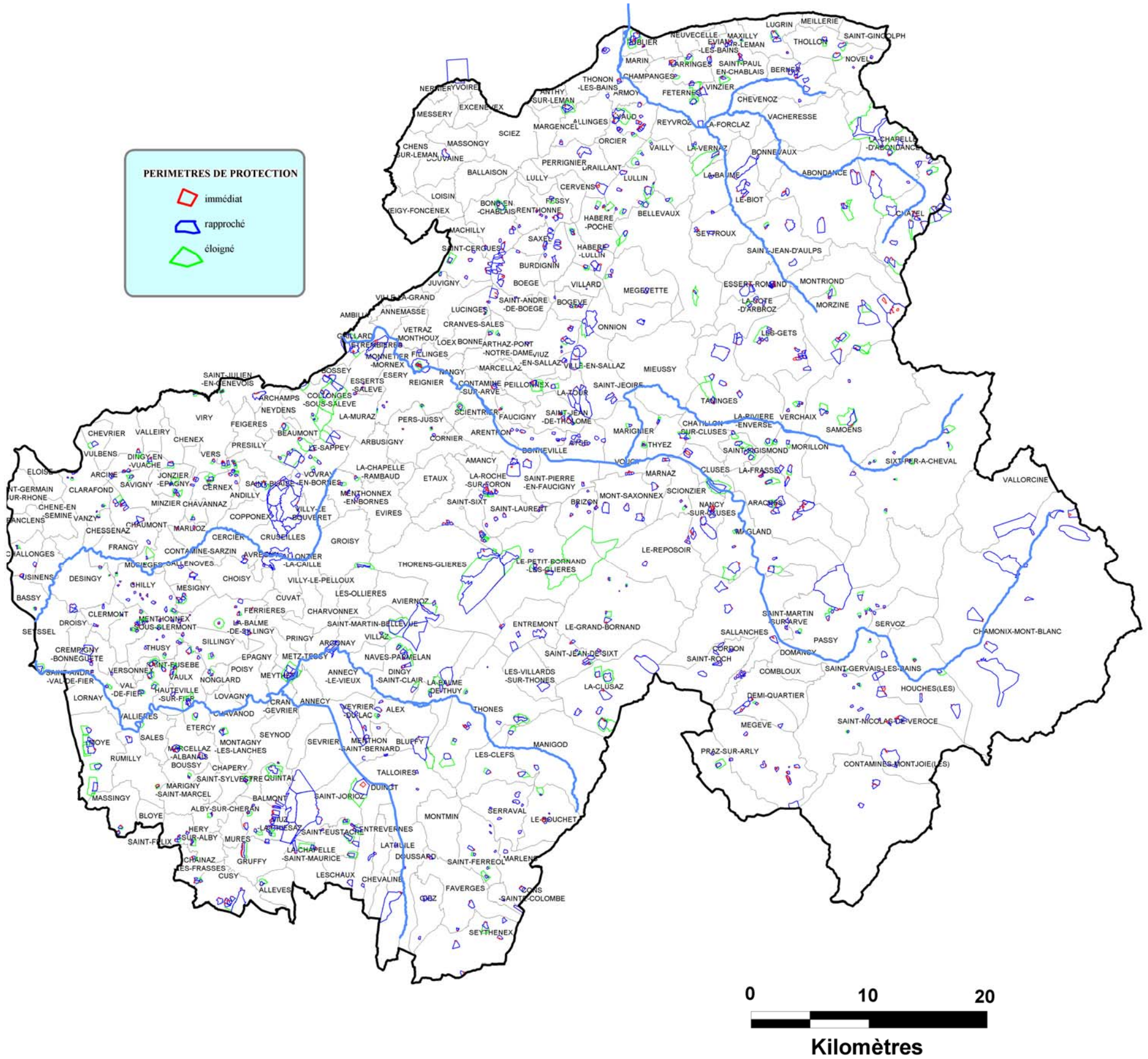
Kilomètres

Données : BRGM - Conseil Général de la Haute-Savoie
 Données : Base d'évaluation des ressources en eau de la Haute-Savoie
 Fond administratif : (c) IGN Paris, 1993

7 - Les cours d'eau et espaces de liberté associés, les nappes d'eaux souterraines à préserver prioritairement, les massifs karstiques

CARTE DES CONTRAINTES ENVIRONNEMENTALES

CARTE 8: LES PERIMETRES DE PROTECTION DES CAPTAGES AEP.



Données : S.I.G. DIREN Rhône-Alpes, 1997

Données : Base d'évaluation des ressources en eau de la Haute-Savoie

Fond administratif : (c) IGN Paris, 1993

8 - Les périmètres de protection des captages AEP

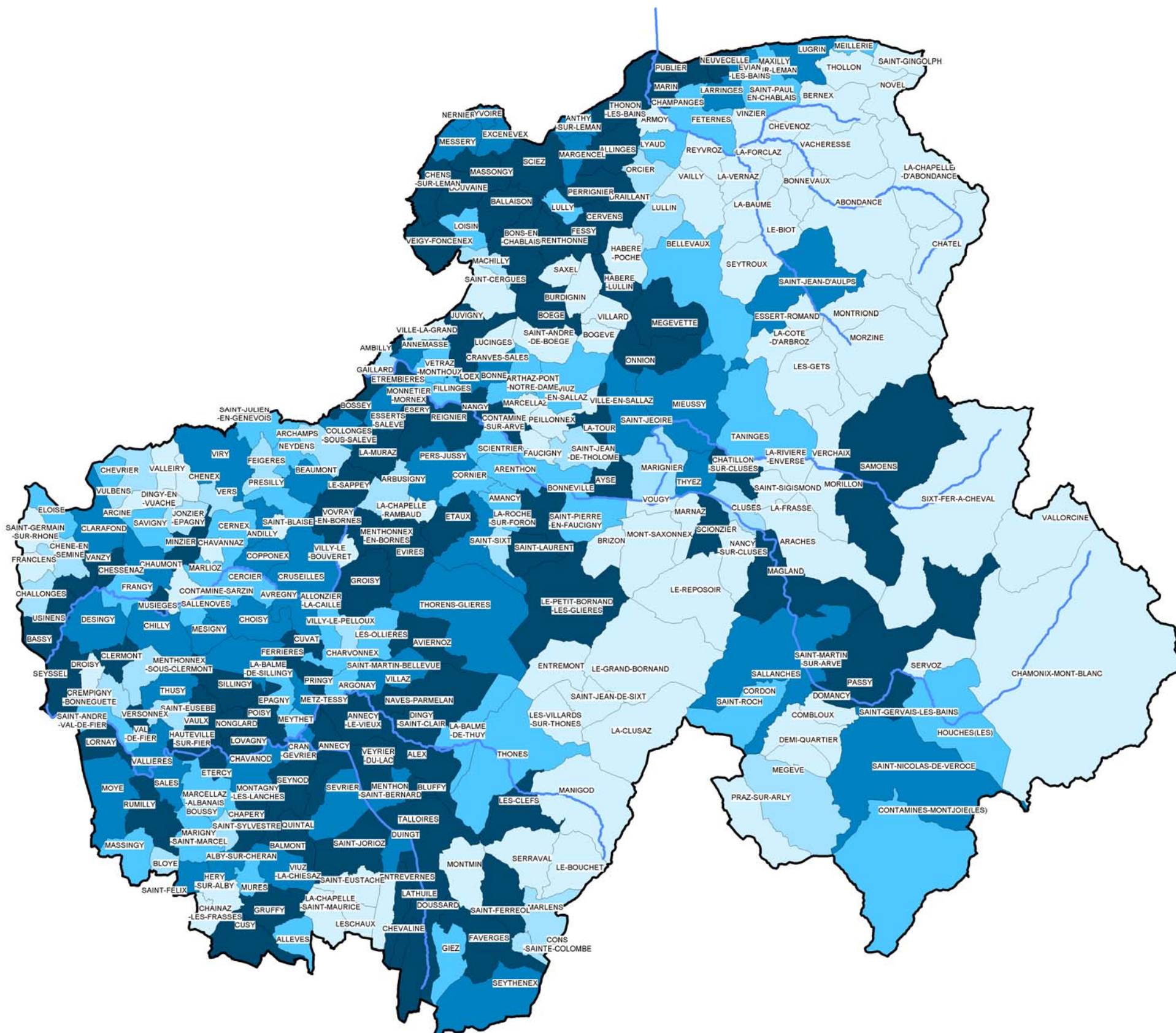

CARTE DES CONTRAINTES ENVIRONNEMENTALES

CARTE 9: LES ESPACES SENSIBLES POUR L'ARCHEOLOGIE

- Cartes des contraintes environnementales -

LEGENDE

Représentation statistique du nombre de sites archéologiques par commune



Données : DRAC Rhône-Alpes : l'inventaire archéologique informatisé de la région Rhône-Alpes - Octobre 1995

Fond administratif : © IGN Paris, 1993



Données de la carte 9

COMMUNES CONCERNÉES PAR AU MOINS UN ESPACE SENSIBLE POUR L'ARCHÉOLOGIE

NOM	NOMBRE DE SITES
ABONDANCE	2
ALBY-SUR-CHERAN	19
ALEX	5
ALLEVES	7
ALLINGES	26
ALLONZIER-LA-CAILLE	16
AMANCY	6
AMBILLY	3
ANDILLY	11
ANNECY	120
ANNECY-LE-VIEUX	65
ANNEMASSE	18
ANTHY-SUR-LEMAN	11
ARACHES	1
ARBUSIGNY	4
ARCHAMPS	4
ARENTHON	6
ARGONAY	6
ARTHAZ-PONT-NOTRE-DAME	9
AVIERNOZ	3
AYSE	5
BALLAISON	10
BALME-DE-SILLINGY (LA)	20
BALME-DE-THUY (LA)	6
BASSY	32
BEAUMONT	15
BELLEVAUX	6
BIOT (LE)	1
BLOYE	4
BLUFFY	3
BOEGE	5
BONNE	14
BONNEVILLE	8
BONS-EN-CHABLAIS	10
BOSSEY	3
BOUSSY	7
BRENTHONNE	3
BRIZON	1
BURDIGNIN	1
CERCIER	7
CERNEX	9
CERVENS	5
CHAINAZ-LES-FRASSES	1
CHALONGES	4
CHAMONIX-MONT-BLANC	1
CHAMPANGES	6
CHAPERY	5
CHARVONNEX	4
CHATILLON-SUR-CLUSES	5
CHAUMONT	11
CHAVANNAZ	1

NOM	NOMBRE DE SITES
CHAVANOD	11
CHENE-EN-SEMINE	4
CHENEX	2
CHENS-SUR-LEMAN	22
CHESSÉNAZ	3
CHEVALINE	3
CHEVENOZ	2
CHEVRIER	7
CHILLY	11
CHOISY	12
CLARAFOND	11
CLERMONT	3
CLUSAZ (LA)	2
CLUSES	4
COLLONGES-SOUS-SALEVE	17
COMBLOUX	1
CONS-SAINTE-COLOMBE	4
CONTAMINE-SARZIN	2
CONTAMINE-SUR-ARVE	3
COPPONEX	20
CORDON	8
CORNIER	8
CRAN-GEVRIER	11
CRANVES-SALES	5
CREMIGNY-BONNEGUETE	4
CRUSEILLES	17
CUSY	10
CUVAT	3
DESINGY	12
DINGY-EN-VUACHE	2
DINGY-SAINT-CLAIR	23
DOMANCY	1
DOUSSARD	22
DOUVAINE	26
DROISY	1
DUINGT	12
ELOISE	7
ENTREMONT	1
EPAGNY	8
ETAUX	10
ETERCY	5
ETREMBIERES	25
EVIAN-LES-BAINS	35
EVIRES	3
EXCENEVEX	18
FAUCIGNY	2
FAVERGES	37
FEIGERES	4
FESSY	3
FETERNES	9
FILLINGES	9

Données de la carte 9

NOM	NOMBRE DE SITES
FRANCLENS	2
FRANGY	8
GAILLARD	4
GIEZ	8
GRAND-BORNAND (LE)	2
GROISY	25
GRUFFY	25
HABERE-LULLIN	3
HABERE-POCHE	1
HAUTEVILLE-SUR-FIER	22
HERY-SUR-ALBY	1
JONZIER-EPAGNY	4
JUVIGNY	3
LARRINGES	15
LATHUILE	5
LES CLEFS	3
LES CONTAMINES-MONTJOIE	8
LES GETS	2
LES HOUCHES	7
LES VILLARDS-SUR-THONES	1
LESCHAUX	2
LOISIN	8
LORNAY	5
LOVAGNY	5
LUCINGES	1
LUGRIN	14
LULLIN	4
LULLY	8
LYAUD	8
MACHILLY	4
MAGLAND	5
MANIGOD	1
MARCELLAZ	2
MARCELLAZ-ALBANAIS	7
MARGENCEL	13
MARIGNIER	4
MARIGNY-SAINT-MARCEL	9
MARLENS	4
MARLIOZ	6
MARNAZ	1
MASSINGY	6
MASSONGY	31
MAXILLY-SUR-LEMAN	6
MEGEVE	4
MEGEVETTE	3
MEILLERIE	6
MENTHONNEX-EN-BORNES	3
MENTHONNEX-SOUS-CLERMONT	4
MENTHON-SAINT-BERNARD	15
MESIGNY	11
MESSERY	11
METZ-TESSY	12

NOM	NOMBRE DE SITES
MEYTHET	8
MIEUSSY	14
MINZIER	3
MONNETIER-MORNEX	11
MONTAGNY-LES-LANCHES	5
MONTMIN	1
MONT-SAXONNEX	1
MORILLON	1
MOYE	11
MURAZ (LA)	3
MURES	6
MUSIEGES	5
NANGY	3
NAVES-PARMELAN	5
NERNIER	12
NEUVECELLE	16
NEYDENS	7
NONGLARD	3
OLLIERES (LES)	8
ONNION	3
ORCIER	4
PASSY	21
PEILLONNEX	2
PERRIGNIER	27
PERS-JUSSY	12
PETIT-BORNAND-LES-GLIERES (LE)	5
POISY	10
PRESILLY	7
PRINGY	22
PUBLIER	27
QUINTAL	3
REIGNIER	29
REPOSOIR (LE)	1
ROCHE-SUR-FORON (LA)	20
RUMILLY	32
SAINT-ANDRE-DE-BOEGE	2
SAINT-BLAISE	1
SAINT-CERGUES	2
SAINT-EUSEBE	4
SAINT-EUSTACHE	2
SAINT-FELIX	11
SAINT-FERREOL	3
SAINT-GERMAIN-SUR-RHONE	2
SAINT-GERVAIS-LES-BAINS	12
SAINT-GINGOLPH	2
SAINT-JEAN-D'AULPS	15
SAINT-JEAN-DE-SIXT	2
SAINT-JEAN-DE-THOLOME	4
SAINT-JEOIRE	12
SAINT-JORIOZ	35
SAINT-JULIEN-EN-GENEVOIS	8
SAINT-LAURENT	3

Données de la carte 9

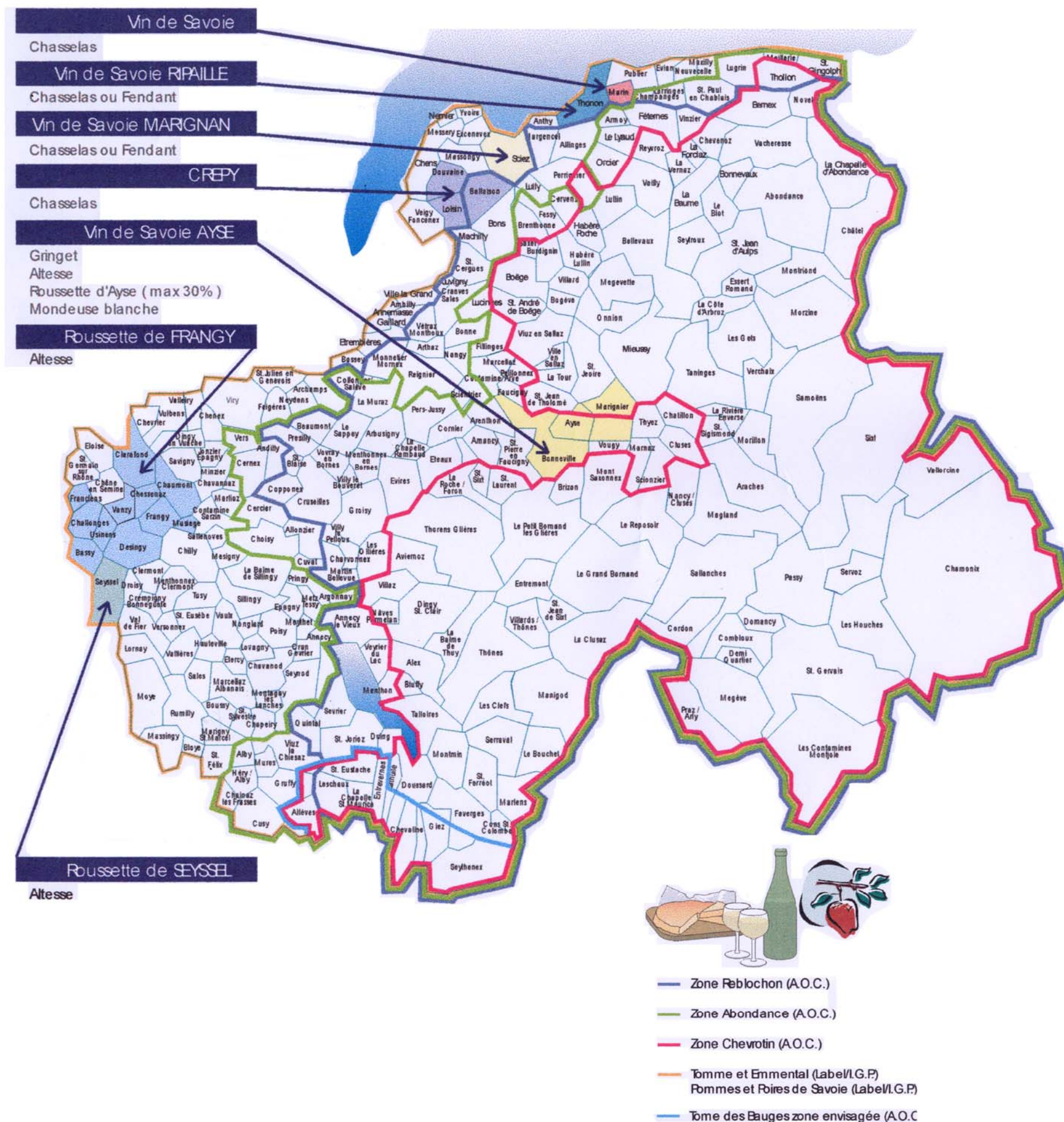
NOM	NOMBRE DE SITES
SAINT-MARTIN-BELLEVUE	7
SAINT-PAUL-EN-CHABLAIS	9
SAINT-PIERRE-EN-FAUCIGNY	10
SAINT-SIXT	4
SAINT-SYLVESTRE	4
SALES	14
SALLANCHES	16
SALLENOVES	6
SAMOENS	5
SAPPEY (LE)	3
SAVIGNY	6
SCIENTRIER	8
SCIEZ	38
SCIONZIER	3
SERRAVAL	2
SERVOZ	2
SEVRIER	15
SEYNOD	25
SEYSSEL	49
SEYTHENEX	14
SILLINGY	21
SIXT	1
TALLOIRES	44
TANINGES	8
THONES	6
THONON-LES-BAINS	132
THORENS-GLIERES	15
THUSY	14
THYEZ	16

NOM	NOMBRE DE SITES
TOUR (LA)	5
USINENS	3
VACHERESSE	2
VAL-DE-FIER	9
VALLIERES	12
VALLORCINE	1
VANZY	5
VAULX	10
VEIGY-FONCENEX	10
VERCHAIX	1
VERS	4
VERSONNEX	3
VETRAZ-MONTHOUX	9
VEYRIER-DU-LAC	22
VILLARD	1
VILLAZ	11
VILLE-EN-SALLAZ	1
VILLE-LA-GRAND	2
VILLY-LE-BOUVERET	2
VILLY-LE-PELLOUX	6
VINZIER	2
VIRY	17
VIUZ-EN-SALLAZ	6
VIUZ-LA-CHIESAZ	13
VOUGY	2
VOVRAY-EN-BORNES	3
VULBENS	4
YVOIRE	20

CARTE DES CONTRAINTES ENVIRONNEMENTALES

**CARTE 10: LES ESPACES BENEFICIANT D'UNE
APPELLATION D'ORIGINE CONTROLEE OU
D'UNE INDICATION GEOGRAPHIQUE.**

Cartes des fromages, fruits et vins de Haute-Savoie











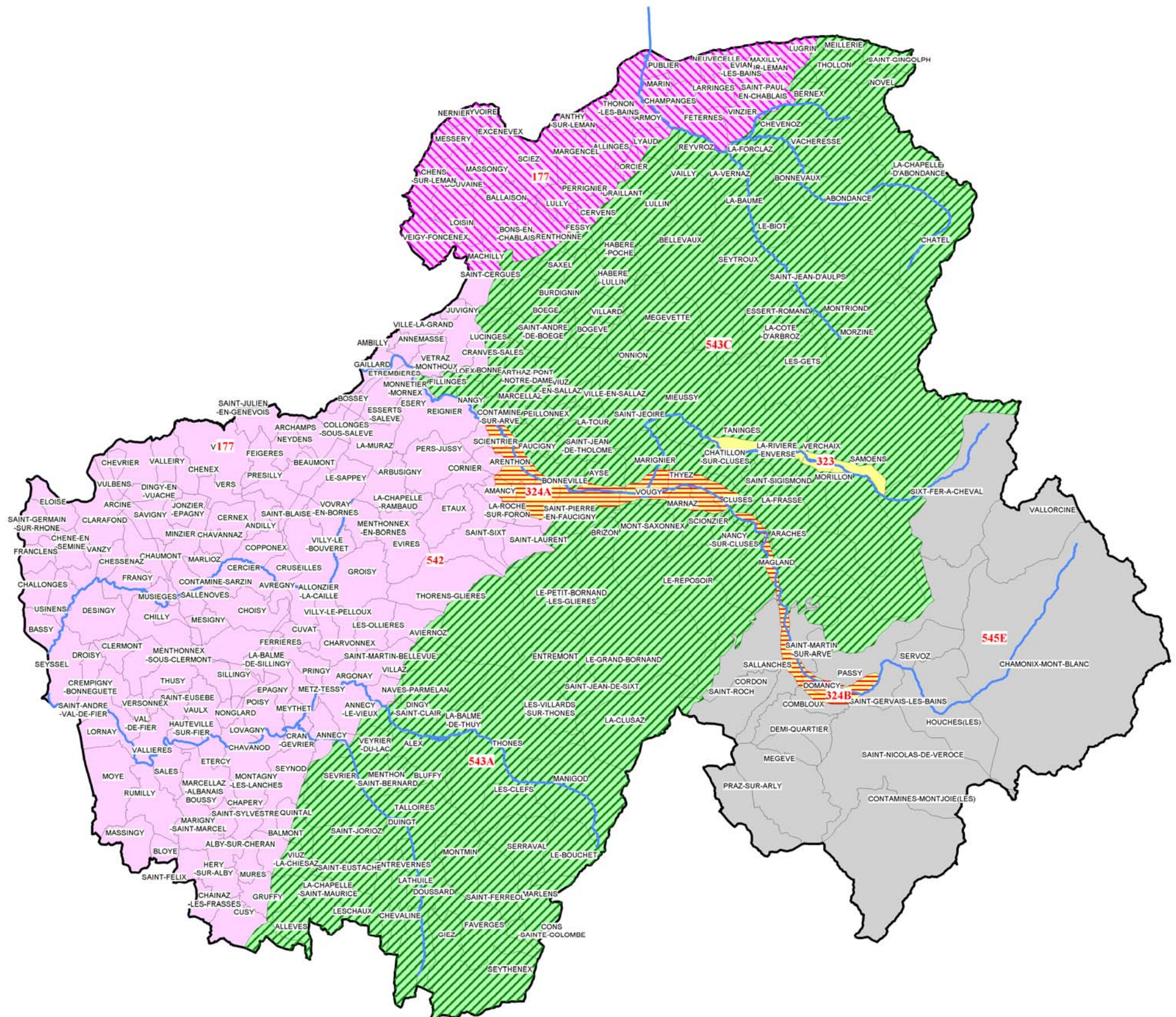
Données : DDAF de Haute-Savoie - Février 2001

CARTE DES CONTRAINTES ENVIRONNEMENTALES

CARTE 11: LES NAPPES A VALEUR PATRIMONIALE DU SDAGE.

LEGENDE

Nappes à valeur patrimoniale		Systèmes ou domaines aquifères	
	Alluviales		Alluvions
	Karstiques		Molasse
	Molasse		Calcaires
	N° système		Terrains divers



Données : S.I.G. Agence de l'eau, 1995 et SDAGE (carte n°9 et 10 - Volume 3)
Fond administratif : © IGN Paris, 1993



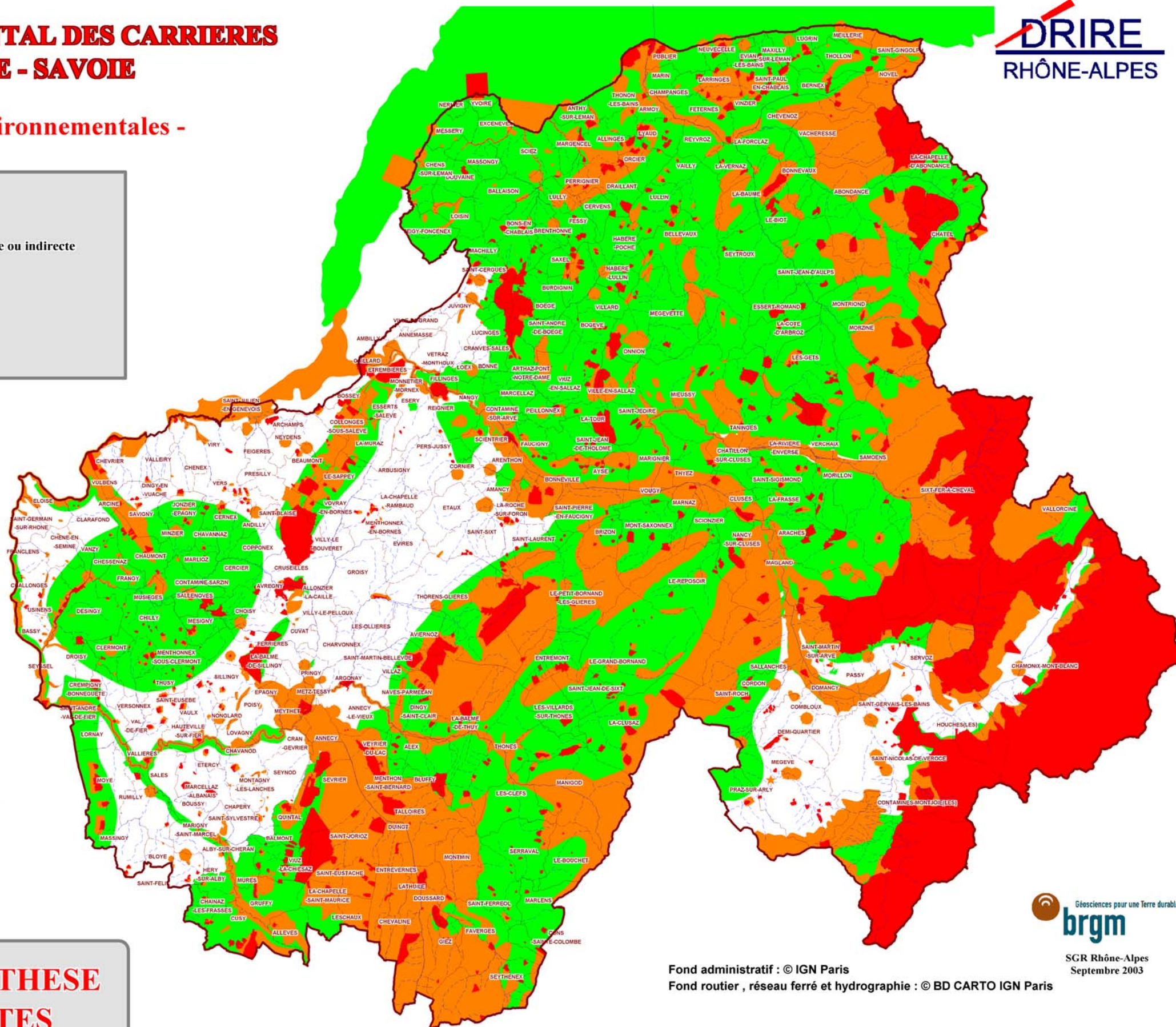
CARTE DE SYNTHÈSE DES CONTRAINTE

SCHEMA DEPARTEMENTAL DES CARRIERES DE LE HAUTE - SAVOIE

- Cartes des contraintes environnementales -

LEGENDE

- Classe I : Interdiction réglementaire directe ou indirecte
- Classe II : Espaces à enjeu majeur
- Classe III : Espaces à sensibilité reconnue



Données : DIREN Rhône-Alpes, 1998
Conseil Général de la Haute-Savoie, 1997
DDASS de la Haute-Savoie, 1998
AERMC, 1995
Fond administratif : © IGN Paris, 1993

**12 - CARTE DE SYNTHÈSE
DES CONTRAINTES**

Fond administratif : © IGN Paris
Fond routier, réseau ferré et hydrographie : © BD CARTO IGN Paris



Station d'enrobage COLAS – Les Houches - Photo DRIRE



Rhône-Alpes

