

## Le Donjon de Bours veille sur son village depuis le 14<sup>e</sup> siècle

Il est un rare exemple de résidence de chevalier, aussi bien préservé !

Découvrez l'architecture atypique de cette étonnante tour médiévale toute de grés vêtue. En y pénétrant, vous serez le témoin de la vie du Seigneur dans une maison forte d'époque. Votre voyage démarre à la Maison du Donjon, espace d'accueil réhabilité en terre crue.



### Le Donjon de Bours

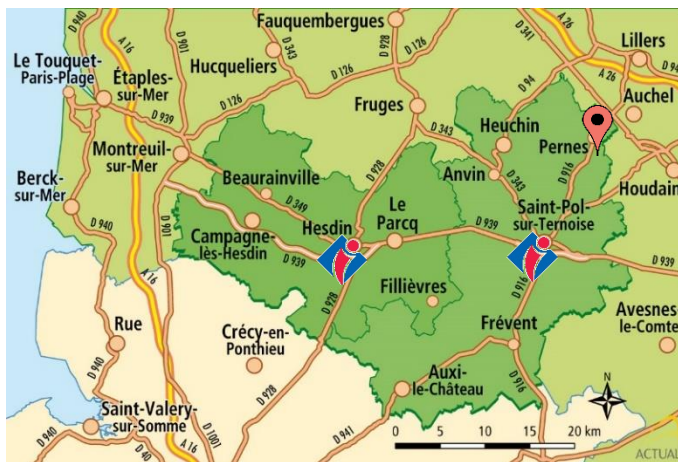
29, rue de l'Eglise 62550 Bours

+33 (0)3 66 32 24 03

Agenda des animations, visites guidées sur

[www.donjondebours.fr](http://www.donjondebours.fr)

f [DonjondeBours](#)



### A HESDIN

21, Place d'Armes 62140 Hesdin

+33 (0)3 21 86 19 19

[accueil@7valleesternoistourisme.com](mailto:accueil@7valleesternoistourisme.com)

#### ☞ Hors vacances scolaires :

Du lundi au samedi, de 9h30 à 13h et de 14h30 à 18h

#### ☞ Vacances scolaires (entre printemps et automne) :

Du lundi au samedi, de 9h30 à 13h et de 14h30 à 18h ainsi que les dimanches et jours fériés, de 10h à 13h

### A SAINT POL SUR TERNOISE

Place de l'Hôtel de Ville

62130 Saint Pol sur Ternoise

+33 (0)3 21 47 08 08

[accueilstpol@7valleesternoistourisme.com](mailto:accueilstpol@7valleesternoistourisme.com)

☞ Du lundi au vendredi, de 10h à 12h et de 14h à 17h30 ; le samedi, de 10h à 12h

[www.7valleesternoistourisme.com](http://www.7valleesternoistourisme.com)

Tous nos sentiers en téléchargement PDF et au format GPX sur notre site web !

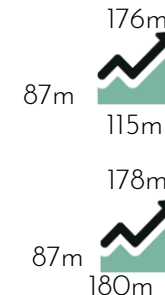


Retrouvez-nous sur Facebook et Instagram



## RANDONNEE PEDESTRE EN 7 VALLEES TERNOIS

# Sentier le Donjon

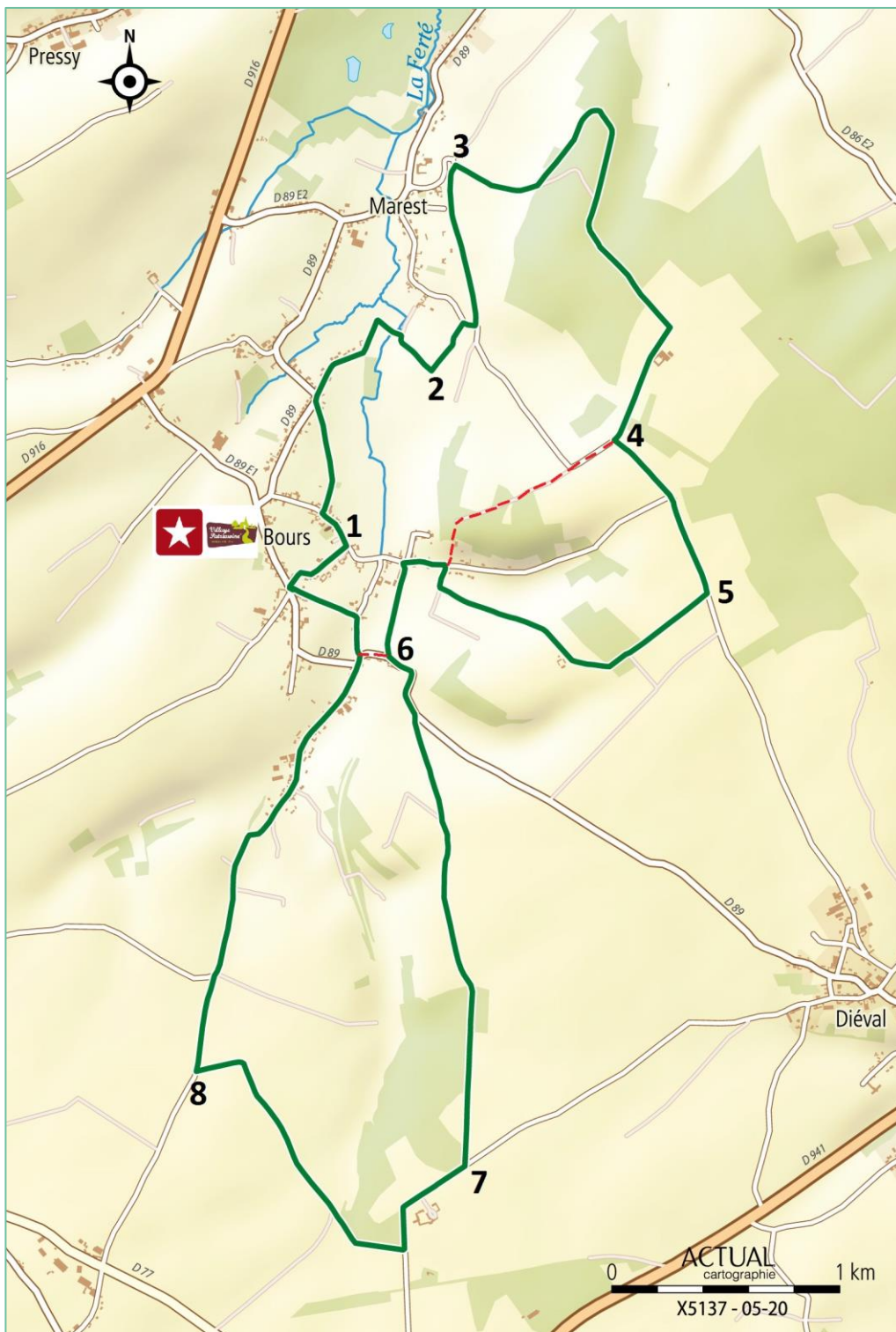


15km - 3h45 / 8km - 2h20  
Départ : parking du Donjon  
rue de l'Eglise 62550 Bours  
Niveau : difficile / niveau : facile



Du donjon, superbe maison forte du XIV<sup>e</sup> restée dans son jus, partez à la découverte des beaux chemins étroits et herbeux qui vous permettront de progresser jusqu'aux petits ponts enjambant les sources de la Baloché.

7 Vallées Ternoises  
TOURISME



1. Dos au donjon, partir à gauche. Après 100m, prendre à droite le chemin herbeux. A la route, tourner à droite et poursuivre rue des Fontinettes (voie sans issue). Au niveau de la maison, continuer sur la droite par le chemin caillouteux bordé d'arbres. Enjamber par 2 fois le cours d'eau puis partir sur la droite.

2. Tourner à gauche et suivre le GR127. Face à la rue, virer à droite en direction du pont SNCF, passer dessous et partir sur la gauche le long de la ligne de chemin de fer.

3. Laisser filer le GR le long de la voie ferrée et virer à droite. Négliger le 1<sup>er</sup> chemin à droite. Au second croisement, tourner à droite. Passer le Bois Lanoy et prendre à droite après celui-ci. Rejoindre la chapelle (rue Blanche).

4. A la chapelle saint Yvain, bifurquer à gauche et reprendre le GR127 sur 800m.  
> Variante courte : continuer tout droit (pointillés en rouge).

5. Tourner à droite vers le bois. A un croisement en T, continuer tout droit et descendre jusqu'à la voie ferrée. En bas, suivre à droite. Arriver à une route, tourner à gauche, passer sous le pont SNCF, puis tourner de nouveau à gauche après la chapelle (rue Blanche).

6. Bifurquer à gauche et remonter la rue de Diéval, puis la D89. La quitter à droite après le virage. Continuer tout droit jusqu'à la jonction avec le GRP Tour du Ternois Nord.  
> Variante courte, descendre à droite la D89 (pointillés en rouge).

7. Virer à droite, emprunter le GRP. Après le château d'Antigneul, suivre la voie goudronnée puis virer à droite. Traverser la voie ferrée (prudence : pas de barrière), poursuivre tout droit sur 800m et virer à gauche.

8. Quitter le GRP en prenant à droite. Continuer tout droit sur la voie goudronnée. Poursuivre rue de Monneville jusqu'à la D89. Se diriger vers la rue de Chametz. Tourner à gauche avant la 1<sup>ère</sup> maison. A la sortie du chemin, s'orienter vers la rue et passer derrière le monument aux morts. Tourner à droite rue de la Place, puis à gauche rue de l'Eglise. Rejoindre le Donjon.

### Légende



Musées et sites à visiter



Village patrimoine®

### Code de bonne conduite du randonneur

- Restez sur les chemins et sentiers balisés.
- Gardez vos chiens en laisse.
- Respectez les cultures et les animaux, outils de travail des agriculteurs.
- Soyez courtois avec les autres usagers de la nature.
- Ne jetez rien, emportez vos déchets.
- Ne faites pas peur en forêt.
- Observez la faune et la flore sans les toucher.
- Soyez silencieux et discret.
- Respectez les équipements d'accueil et de signalisation.
- Signalez toute difficulté majeure rencontrée sur le parcours.



Bonne direction



Tournez à droite



Mauvaise direction



N° d'urgence : 112