








A l'ombre des versants reboisés, la promenade vous conduira au hameau du Coulet, depuis lequel vous aurez un beau point de vue sur la montagne Maurel.

En voiture départ prendre la vallée de l'Issole, en bord de la départementale 2 à 5 km au nord de Saint-André-les-Alpes.

Après avoir garé votre véhicule, traverser la jolie passerelle de l'Auragnier qui traverse l'Issole. A la première intersection, prendre à droite le petit sentier qui monte dans les bois, direction « Le Coulet ».

Suivre toujours les chemins qui partent vers la gauche. Une fois arrivé au Coulet, suivre la direction « Passerelle de l'Auragnier », (encore vers la gauche !). Vous allez arriver sur une piste.

La suivre sur 100 m et une fois de plus prendre le sentier à gauche vers la « passerelle de l'Auragnier ». La descente à travers les arbres est très agréable et vous arriverez tout en douceur à la jolie passerelle du début de votre balade.

	978 m - 1 282 m		Boucle		Jaune
	5 km		2h		D2

Plus d'informations sur ce circuit :
Accueil de l'Office de Tourisme de Saint-André-les-Alpes
 1 Place Marcel Pastorelli - 04170 Saint-André-les-Alpes
 +33 (0)4 92 89 02 39

Retrouvez toutes nos fiches randos :



Si vous constatez une anomalie sur un sentier signalez le aux accueils de l'Office de Tourisme.

Plan d'accès

