

Occitanie, Gers  
Lectoure  
Castel Picon

## château de Castel-Picon

### Références du dossier

Numéro de dossier : IA00038834  
Date de l'enquête initiale : 1979  
Date(s) de rédaction : 1979, 2010  
Cadre de l'étude : inventaire topographique  
Degré d'étude : étudié

### Désignation

Dénomination : château  
Appellation : château de Castel-Picon  
Destinations successives : ferme  
Parties constituantes non étudiées : chai, grange, étable, bergerie, poulailler

### Compléments de localisation

Milieu d'implantation : isolé  
Références cadastrales : . 1824 F2 354 à 356 ; . 2010 BH 21, 92

### Historique

Les seigneurs de Castetpicon dont l'histoire a gardé la trace sont Michel de L'Isle, en 1482, puis Jean-Baptiste Fesquet. Le château est racheté par les Duclot, de Miradoux, puis par M. de Chastenet en 1643, et par Jean-François de Pouzergue l'année suivante. La fille de ce dernier l'apporte par mariage à une famille de magistrats toulousains, les Cambolas. L'actuel château date probablement de la deuxième moitié du 16e siècle. Il est appelé Castelpigon sur la carte de Cassini (18e siècle), Castet-Pigon, puis Castel Pigon et enfin Castel Picon. Quelques aménagements sont apportés du 18e au 20e siècle. Le château est transformé en exploitation agricole après sa vente, à la Révolution. Dans la deuxième moitié du 19e siècle, quand Eugène Camoreyt dessine le logis, la tour ronde est déjà en ruine mais les croisées sont encore intactes.

Période(s) principale(s) : 2e moitié 16e siècle (?)  
Période(s) secondaire(s) : 3e quart 18e siècle, 19e siècle  
Dates : 1775 (porte la date)

### Description

Château constitué d'un logis de plan rectangulaire dans l'alignement duquel est accolé au sud un bâtiment de plan en ""L"". Une partie du mur d'enceinte est conservée à l'Est et au nord. En façade, le logis a conservé sa tourelle d'angle nord de plan carré, la moitié nord de la galerie située sous le toit, et seulement des vestiges de la tour ronde sud. Seuls deux des quatre piliers octogonaux de la galerie, aujourd'hui fermée, sont visibles. Les traverses et les meneaux des hautes croisées de l'étage ont disparu. A l'intérieur, un chai voûté en berceau occupe la moitié nord du rez-de-chaussée. On compte une cheminée en pierre de taille au rez-de-chaussée et trois à l'étage. Une cloison en pans de bois en croix de Saint-André est à noter à l'étage. Le plafond à caissons de la tourelle nord-est est peint de motifs végétaux. Le bâtiment sud a vraisemblablement aussi une fonction d'habitation. Il possède un plafond peint en rez-de-chaussée et un curieux évier placé au sol à l'étage de l'aile nord.

### Éléments descriptifs

Matériau(x) du gros-oeuvre, mise en oeuvre et revêtement : calcaire ; bois ; brique ; enduit ; pierre de taille ; moellon

Matériau(x) de couverture : tuile creuse, tuile plate

Étage(s) ou vaisseau(x) : 2 étages carrés

Type(s) de couverture : toit à longs pans ; toit à longs pans ; toit en pavillon ; croupe ; pignon

### Typologies et état de conservation

État de conservation : remanié, vestiges

### Décor

Techniques : peinture (étudié)

### Statut, intérêt et protection

Statut de la propriété : propriété privée

### Liens web

- Note complémentaire, 2010 : /dossinventaire/IVC32208/IA32ETUD/IA00038834\_01.pdf
- Document sans OCR : /dossinventaire/IVR73/IA32DVER/IA00038834\_01.pdf

### Données complémentaires

#### Champs annexes au dossier - Architecture

#### Champs complémentaires Renabl pour l'Architecture

|        |  |
|--------|--|
| NOTB_G | "Dictionnaire des châteaux de France, Guyenne, Gascogne, Béarn et Pays-Basque", sous la direction d'Yvan Christ et Jacques Gardelles, Berger-Levrault, 1981.   |
| AVIS   | Presque tout a été vu. INTERET GENERAL : château remontant probablement à la 2e moitié du 16e siècle.£GROS-OEUVRE : les élévations (enceinte comprise), les ouvertures anciennes dont cinq portes d'origine, les cloisons en pans de bois sont à conserver.£SECOND-OEUVRE : les quatre cheminées du logis (probablement une 5e masquée dans le bâtiment sud), les deux évier (écoulements compris), le décor de plafond partiellement effacé du bâtiment sud, le plafond peint de la tourelle du logis et les inccriptions.£ELEMENTS REMARQUABLES : l'évier du bâtiment sud. |
| SELECT | oeuvre sélectionnée  |
| USER   | IVR73_SCPMIDIPYR   |
| VALID  | accessible au grand public   |
| IMP    | 20230710_R_01  |

## Illustrations



Façade du logis (vue sud-est).  
Phot. Gaëlle Prost  
IVC32208\_20103200523NUCA



Logis : demi-croisée du mur ouest.  
Phot. Gaëlle Prost  
IVC32208\_20103200547NUCA



Bâtiment sud : porte de l'aile sud.  
Phot. Gaëlle Prost  
IVC32208\_20103200550NUCA



Logis : plafond peint de  
la tour d'angle nord-est.  
Phot. Gaëlle Prost  
IVC32208\_20103200536NUCA



Élévation antérieure,  
partie supérieure.  
Phot. Bernard Loncan  
IVR73\_19793200068X



Extrait du plan cadastral 1824.  
Phot. Gaëlle Prost  
IVC32208\_20103200522NUCA



Logis : vestiges de la tour ronde.  
Phot. Gaëlle Prost  
IVC32208\_20103200549NUCA



Bâtiment sud : solive peinte.  
Phot. Gaëlle Prost  
IVC32208\_20103200537NUCA



Bâtiment sud : poutre de  
l'extension de 1775 portant  
l'inscription « JACOB ».  
Phot. Gaëlle Prost  
IVC32208\_20103200555NUCA



Dessin du logis par Eugène Camoreyt.  
Phot. Léo Barbé  
IVC32208\_20103200541NUCA



Logis : salle sud-est de l'étage.  
Phot. Gaëlle Prost  
IVC32208\_20103200534NUCA



Logis (le chai).  
Phot. Gaëlle Prost  
IVC32208\_20103200530NUCA



Logis : cloison de l'étage.  
Phot. Gaëlle Prost  
IVC32208\_20103200533NUCA



Bâtiment sud (vue nord-est de l'aile nord).  
Phot. Gaëlle Prost  
IVC32208\_20103200525NUCA



Bâtiment sud : évier de l'étage.  
Phot. Gaëlle Prost  
IVC32208\_20103200538NUCA



Tête sculptée retrouvée  
au pied du bâtiment sud.  
Phot. Gaëlle Prost  
IVC32208\_20103200554NUCA




Logis : détail du plafond à  
caissons de la tourelle d'angle.  
Phot. Gaëlle Prost  
IVC32208\_20103200543NUCA



Logis : enrayure de la  
tour d'angle nord-est.  
Phot. Gaëlle Prost  
IVC32208\_20103200535NUCA





Logis : corniche de la tourelle d'angle.  
Phot. Gaëlle Prost  
IVC32208\_20103200542NUCA



Bâtiment sud : écoulement  
de l'évier de l'étage.  
Phot. Gaëlle Prost  
IVC32208\_20103200540NUCA



Façade du logis (moitié nord).  
Phot. Gaëlle Prost  
IVC32208\_20103200528NUCA



Logis : galerie vue de l'intérieur.  
Phot. Gaëlle Prost  
IVC32208\_20103200544NUCA



Bâtiment sud : poutre de  
l'extension de 1775 portant  
l'inscription « 1775 CARPERI ».  
Phot. Gaëlle Prost  
IVC32208\_20103200556NUCA



Elévation antérieure de 3/4 gauche.  
Phot. Bernard Loncan  
IVR73\_19793200066X



Logis : cheminée sud de l'étage.  
Phot. Gaëlle Prost  
IVC32208\_20103200531NUCA

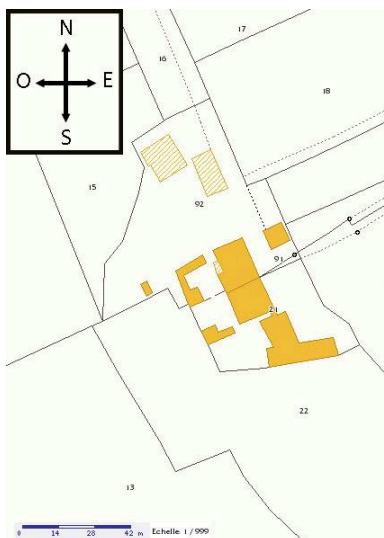


Un pilier de la galerie,  
vu de l'intérieur.  
Phot. Gaëlle Prost  
IVC32208\_20103200529NUCA



Bâtiment sud : porte  
sud de l'aile nord.  
Phot. Gaëlle Prost  
IVC32208\_20103200552NUCA





Extrait du plan cadastral 2010.  
Dess. Gaëlle Prost  
IVC32208\_20103200521NUCA



Vestiges du côté Est de l'enceinte.  
Phot. Gaëlle Prost  
IVC32208\_20103200527NUCA



Bâtiment sud : extension de  
l'aile nord renfermant un four.  
Phot. Gaëlle Prost  
IVC32208\_20103200557NUCA



Bâtiment sud : porte  
de l'aile sud (intérieur).  
Phot. Gaëlle Prost  
IVC32208\_20103200551NUCA



Logis : cheminée du quart  
sud-est du rez-de-chaussée.  
Phot. Gaëlle Prost  
IVC32208\_20103200548NUCA



Logis : élévation sud.  
Phot. Gaëlle Prost  
IVC32208\_20103200524NUCA



Bâtiment sud (vue nord de l'aile sud).  
Phot. Gaëlle Prost  
IVC32208\_20103200526NUCA




Logis : les deux piliers tronqués  
de la galerie vus de l'intérieur.  
Phot. Gaëlle Prost  
IVC32208\_20103200545NUCA



Bâtiment sud : évier de l'étage.  
Phot. Gaëlle Prost  
IVC32208\_20103200553NUCA



Elévation antérieure,  
détail : échauguette.  
Phot. Bernard Loncan  
IVR73\_19793200067X



Vue d'ensemble Est.  
Phot. Gaëlle Prost  
IVC32208\_20103200520NUCA



Logis : cheminée nord de l'étage.  
Phot. Gaëlle Prost  
IVC32208\_20103200532NUCA



Façade du logis (vue nord).  
Phot. Gaëlle Prost  
IVC32208\_20103200350NUCA



Bâtiment sud : angle  
nord-est de l'aile nord.  
Phot. Gaëlle Prost  
IVC32208\_20103200539NUCA



Logis : détail de la porte du mur sud.  
Phot. Gaëlle Prost  
IVC32208\_20103200546NUCA

## Dossiers liés

### Oeuvre(s) contenue(s) :

plafond peint (IM32000404) Occitanie, Gers, Lectoure, Castel Picon

Auteur(s) du dossier : Gaëlle Prost

Copyright(s) : (c) Ville de Lectoure ; (c) Inventaire général Région Occitanie





Façade du logis (vue sud-est).

IVC32208\_20103200523NUCA

Auteur de l'illustration : Gaëlle Prost

Date de prise de vue : 2010

(c) Ville de Lectoure ; (c) Inventaire général Région Occitanie  
communication libre, reproduction soumise à autorisation





Logis : demi-croisée du mur ouest.

IVC32208\_20103200547NUCA

Auteur de l'illustration : Gaëlle Prost

Date de prise de vue : 2010

(c) Ville de Lectoure ; (c) Inventaire général Région Occitanie  
communication libre, reproduction soumise à autorisation





Bâtiment sud : porte de l'aile sud.

IVC32208\_20103200550NUCA

Auteur de l'illustration : Gaëlle Prost

Date de prise de vue : 2010

(c) Ville de Lectoure ; (c) Inventaire général Région Occitanie  
communication libre, reproduction soumise à autorisation





Logis : plafond peint de la tour d'angle nord-est.

IVC32208\_20103200536NUCA

Auteur de l'illustration : Gaëlle Prost

Date de prise de vue : 2010

(c) Ville de Lectoure ; (c) Inventaire général Région Occitanie  
communication libre, reproduction soumise à autorisation



Elévation antérieure, partie supérieure.

IVR73\_19793200068X

Auteur de l'illustration : Bernard Loncan

Date de prise de vue : 1979

(c) Inventaire général Région Occitanie ; (c) Ville de Lectoure  
communication libre, reproduction soumise à autorisation





Extrait du plan cadastral 1824.

IVC32208\_20103200522NUCA

Auteur de l'illustration : Gaëlle Prost

Date de prise de vue : 2010

(c) Ville de Lectoure ; (c) Inventaire général Région Occitanie  
communication libre, reproduction soumise à autorisation



Logis : vestiges de la tour ronde.

IVC32208\_20103200549NUCA

Auteur de l'illustration : Gaëlle Prost

Date de prise de vue : 2010

(c) Ville de Lectoure ; (c) Inventaire général Région Occitanie  
communication libre, reproduction soumise à autorisation





Bâtiment sud : solive peinte.

IVC32208\_20103200537NUCA

Auteur de l'illustration : Gaëlle Prost

Date de prise de vue : 2010

(c) Ville de Lectoure ; (c) Inventaire général Région Occitanie  
communication libre, reproduction soumise à autorisation



Bâtiment sud : poutre de l'extension de 1775 portant l'inscription « JACOB ».

IVC32208\_20103200555NUCA

Auteur de l'illustration : Gaëlle Prost

Date de prise de vue : 2010

(c) Ville de Lectoure ; (c) Inventaire général Région Occitanie  
communication libre, reproduction soumise à autorisation



Dessin du logis par Eugène Camoreyt.

IVC32208\_20103200541NUCA

Auteur de l'illustration : Léo Barbé

Date de prise de vue : 2010

(c) Ville de Lectoure ; (c) Inventaire général Région Occitanie  
communication soumise à autorisation, reproduction interdite



Logis : salle sud-est de l'étage.

IVC32208\_20103200534NUCA

Auteur de l'illustration : Gaëlle Prost

Date de prise de vue : 2010

(c) Ville de Lectoure ; (c) Inventaire général Région Occitanie  
communication libre, reproduction soumise à autorisation





Logis (le chai).

IVC32208\_20103200530NUCA

Auteur de l'illustration : Gaëlle Prost

Date de prise de vue : 2010

(c) Ville de Lectoure ; (c) Inventaire général Région Occitanie  
communication libre, reproduction soumise à autorisation



Logis : cloison de l'étage.

IVC32208\_20103200533NUCA

Auteur de l'illustration : Gaëlle Prost

Date de prise de vue : 2010

(c) Ville de Lectoure ; (c) Inventaire général Région Occitanie  
communication libre, reproduction soumise à autorisation





Bâtiment sud (vue nord-est de l'aile nord).

IVC32208\_20103200525NUCA

Auteur de l'illustration : Gaëlle Prost

Date de prise de vue : 2010

(c) Ville de Lectoure ; (c) Inventaire général Région Occitanie  
communication libre, reproduction soumise à autorisation



Bâtiment sud : évier de l'étage.

IVC32208\_20103200538NUCA

Auteur de l'illustration : Gaëlle Prost

Date de prise de vue : 2010

(c) Ville de Lectoure ; (c) Inventaire général Région Occitanie  
communication libre, reproduction soumise à autorisation





Tête sculptée retrouvée au pied du bâtiment sud.

IVC32208\_20103200554NUCA

Auteur de l'illustration : Gaëlle Prost

Date de prise de vue : 2010

(c) Ville de Lectoure ; (c) Inventaire général Région Occitanie  
communication libre, reproduction soumise à autorisation



Logis : détail du plafond à caissons de la tourelle d'angle.

IVC32208\_20103200543NUCA

Auteur de l'illustration : Gaëlle Prost

Date de prise de vue : 2010

(c) Ville de Lectoure ; (c) Inventaire général Région Occitanie  
communication libre, reproduction soumise à autorisation





Logis : enrayure de la tour d'angle nord-est.

IVC32208\_20103200535NUCA

Auteur de l'illustration : Gaëlle Prost

Date de prise de vue : 2010

(c) Ville de Lectoure ; (c) Inventaire général Région Occitanie  
communication libre, reproduction soumise à autorisation



Logis : corniche de la tourelle d'angle.

IVC32208\_20103200542NUCA

Auteur de l'illustration : Gaëlle Prost

Date de prise de vue : 2010

(c) Ville de Lectoure ; (c) Inventaire général Région Occitanie  
communication libre, reproduction soumise à autorisation





Bâtiment sud : écoulement de l'évier de l'étage.

IVC32208\_20103200540NUCA

Auteur de l'illustration : Gaëlle Prost

Date de prise de vue : 2010

(c) Ville de Lectoure ; (c) Inventaire général Région Occitanie  
communication libre, reproduction soumise à autorisation



Façade du logis (moitié nord).

IVC32208\_20103200528NUCA

Auteur de l'illustration : Gaëlle Prost

Date de prise de vue : 2010

(c) Ville de Lectoure ; (c) Inventaire général Région Occitanie  
communication libre, reproduction soumise à autorisation





Logis : galerie vue de l'intérieur.

IVC32208\_20103200544NUCA

Auteur de l'illustration : Gaëlle Prost

Date de prise de vue : 2010

(c) Ville de Lectoure ; (c) Inventaire général Région Occitanie  
communication libre, reproduction soumise à autorisation



Bâtiment sud : poutre de l'extension de 1775 portant l'inscription « 1775 CARPERI ».

IVC32208\_20103200556NUCA

Auteur de l'illustration : Gaëlle Prost

Date de prise de vue : 2010

(c) Ville de Lectoure ; (c) Inventaire général Région Occitanie  
communication libre, reproduction soumise à autorisation





Elévation antérieure de 3/4 gauche.

IVR73\_19793200066X

Auteur de l'illustration : Bernard Loncan

Date de prise de vue : 1979

(c) Inventaire général Région Occitanie ; (c) Ville de Lectoure  
communication libre, reproduction soumise à autorisation



Logis : cheminée sud de l'étage.

IVC32208\_20103200531NUCA

Auteur de l'illustration : Gaëlle Prost

Date de prise de vue : 2010

(c) Ville de Lectoure ; (c) Inventaire général Région Occitanie  
communication libre, reproduction soumise à autorisation





Un pilier de la galerie, vu de l'intérieur.

IVC32208\_20103200529NUCA

Auteur de l'illustration : Gaëlle Prost

Date de prise de vue : 2010

(c) Ville de Lectoure ; (c) Inventaire général Région Occitanie  
communication libre, reproduction soumise à autorisation



Bâtiment sud : porte sud de l'aile nord.

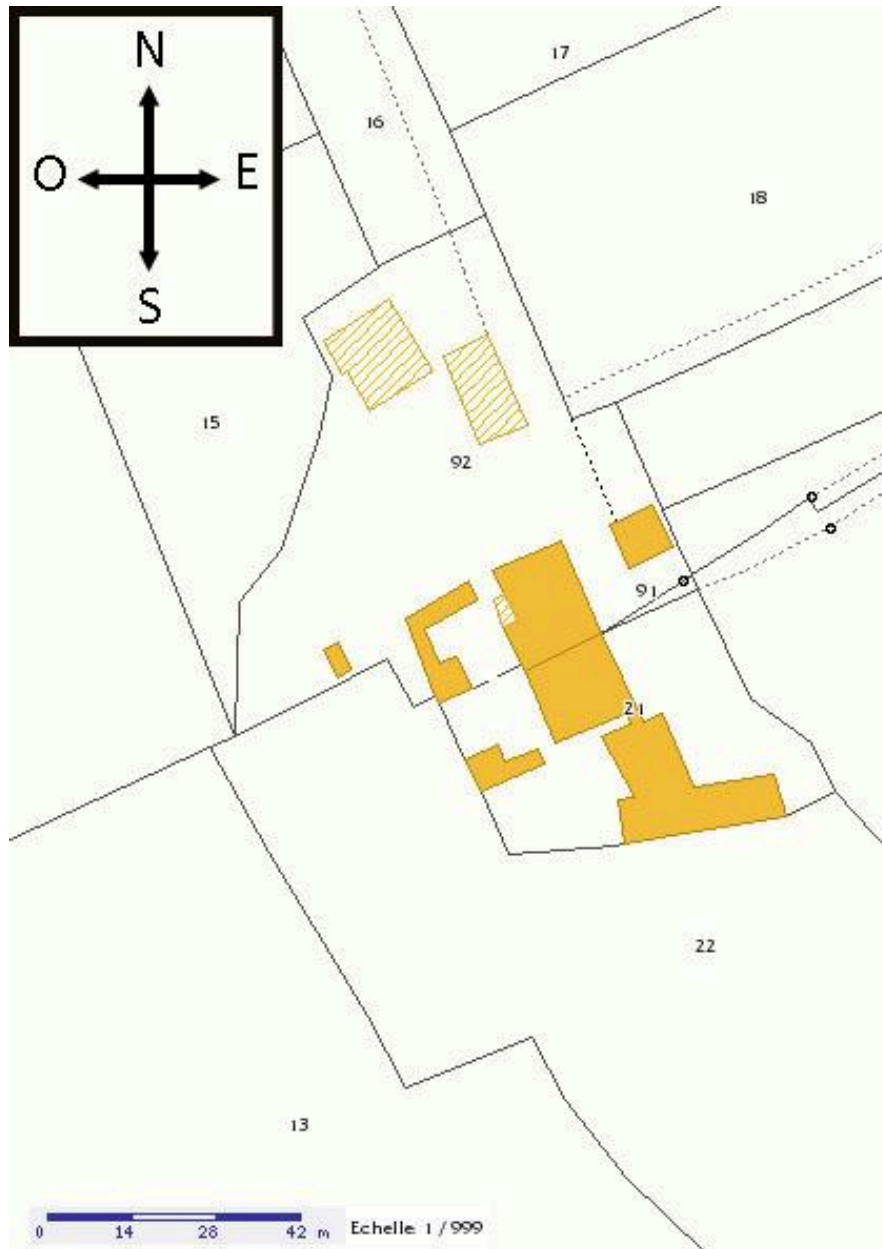
IVC32208\_20103200552NUCA

Auteur de l'illustration : Gaëlle Prost

Date de prise de vue : 2010

(c) Ville de Lectoure ; (c) Inventaire général Région Occitanie  
communication libre, reproduction soumise à autorisation





Extrait du plan cadastral 2010.

IVC32208\_20103200521NUCA

Auteur de l'illustration : Gaëlle Prost

Date de prise de vue : 2010

(c) Ville de Lectoure ; (c) Inventaire général Région Occitanie  
communication libre, reproduction soumise à autorisation



Vestiges du côté Est de l'enceinte.

IVC32208\_20103200527NUCA

Auteur de l'illustration : Gaëlle Prost

Date de prise de vue : 2010

(c) Ville de Lectoure ; (c) Inventaire général Région Occitanie  
communication libre, reproduction soumise à autorisation





Bâtiment sud : extension de l'aile nord renfermant un four.

IVC32208\_20103200557NUCA

Auteur de l'illustration : Gaëlle Prost

Date de prise de vue : 2010

(c) Ville de Lectoure ; (c) Inventaire général Région Occitanie  
communication libre, reproduction soumise à autorisation



Bâtiment sud : porte de l'aile sud (intérieur).

IVC32208\_20103200551NUCA

Auteur de l'illustration : Gaëlle Prost

Date de prise de vue : 2010

(c) Ville de Lectoure ; (c) Inventaire général Région Occitanie  
communication libre, reproduction soumise à autorisation





Logis : cheminée du quart sud-est du rez-de-chaussée.

IVC32208\_20103200548NUCA

Auteur de l'illustration : Gaëlle Prost

Date de prise de vue : 2010

(c) Ville de Lectoure ; (c) Inventaire général Région Occitanie  
communication libre, reproduction soumise à autorisation



Logis : élévation sud.

IVC32208\_20103200524NUCA

Auteur de l'illustration : Gaëlle Prost

Date de prise de vue : 2010

(c) Ville de Lectoure ; (c) Inventaire général Région Occitanie  
communication libre, reproduction soumise à autorisation





Bâtiment sud (vue nord de l'aile sud).

IVC32208\_20103200526NUCA

Auteur de l'illustration : Gaëlle Prost

Date de prise de vue : 2010

(c) Ville de Lectoure ; (c) Inventaire général Région Occitanie  
communication libre, reproduction soumise à autorisation



Logis : les deux piliers tronqués de la galerie vus de l'intérieur.

IVC32208\_20103200545NUCA

Auteur de l'illustration : Gaëlle Prost

Date de prise de vue : 2010

(c) Ville de Lectoure ; (c) Inventaire général Région Occitanie  
communication libre, reproduction soumise à autorisation





Bâtiment sud : évier de l'étage.

IVC32208\_20103200553NUCA

Auteur de l'illustration : Gaëlle Prost

Date de prise de vue : 2010

(c) Ville de Lectoure ; (c) Inventaire général Région Occitanie  
communication libre, reproduction soumise à autorisation



Elévation antérieure, détail : échauguette.

IVR73\_19793200067X

Auteur de l'illustration : Bernard Loncan

Date de prise de vue : 1979

(c) Inventaire général Région Occitanie ; (c) Ville de Lectoure  
communication libre, reproduction soumise à autorisation





Vue d'ensemble Est.

IVC32208\_20103200520NUCA

Auteur de l'illustration : Gaëlle Prost

Date de prise de vue : 2010

(c) Ville de Lectoure ; (c) Inventaire général Région Occitanie  
communication libre, reproduction soumise à autorisation



Logis : cheminée nord de l'étage.

IVC32208\_20103200532NUCA

Auteur de l'illustration : Gaëlle Prost

Date de prise de vue : 2010

(c) Ville de Lectoure ; (c) Inventaire général Région Occitanie  
communication libre, reproduction soumise à autorisation





Façade du logis (vue nord).

IVC32208\_20103200350NUCA

Auteur de l'illustration : Gaëlle Prost

Date de prise de vue : 2010

(c) Ville de Lectoure ; (c) Inventaire général Région Occitanie  
communication libre, reproduction soumise à autorisation



Bâtiment sud : angle nord-est de l'aile nord.

IVC32208\_20103200539NUCA

Auteur de l'illustration : Gaëlle Prost

Date de prise de vue : 2010

(c) Ville de Lectoure ; (c) Inventaire général Région Occitanie  
communication libre, reproduction soumise à autorisation





Logis : détail de la porte du mur sud.

IVC32208\_20103200546NUCA

Auteur de l'illustration : Gaëlle Prost

Date de prise de vue : 2010

(c) Ville de Lectoure ; (c) Inventaire général Région Occitanie  
communication libre, reproduction soumise à autorisation