

CEMUCAM

PARQUE

MANUAL DE IDENTIDADE VISUAL





UNIVERSIDADE PAULISTA

Manual de Identidade Visual

FERNANDA ISABEL THOMAZ

RA: C557CD-5

KAUANE HELOIZA JOAQUIM CORREA

RA: C237AD-6

LUCAS ALVES CARDOSO SILVA

RA: C5164F-4



ÍNDICE

1. O PARQUE
2. IDENTIDADE VISUAL
3. SINALIZAÇÃO



O PARQUE

Criado em 1968 com a finalidade de divulgar o campismo e atender os escoteiros, o Centro Municipal de Campismo (CEMUCAM) é o único parque municipal localizado fora do município de São Paulo, situado no município de Cotia.

Foram identificadas aproximadamente 120 espécies de fauna, incluindo oito de borboletas, cinco de répteis, 92 de aves e 11 de mamíferos. Avifauna bastante diversificada incluindo tanto espécies florestais quanto de áreas abertas. O remanescente de Mata Atlântica fornece habitats para diversas espécies endêmicas deste bioma, bem como as ameaçadas de extinção - gavião-pega-macaco, araponga e cuíca “catita” (pequeno marsupial). Pica-paus, pombos silvestres, papagaios e periquitos, beija-flores, sabiás, papa-moscas (tiranídeos – pássaros da família do bem-te-vi), sanhaços, saíras e saís consistem nos grupos de espécies melhor representados no parque.

Reúne espécies com grande apelo ao observador de aves como cuiú-cuiú, tucano-de-bico-verde, João-bobo, João-barbudo, jacuaçu e, claro, as aves ameaçadas supracitadas. Ratos silvestres, caxinguelês, tapitis e cuícas são exemplos de mamíferos registrados. Dentre as borboletas, a borboleta imperador turquesa com listras de tons topázio azul e safira sobre um fundo preto se destaca pela beleza.

Vegetação composta predominantemente por remanescentes de Mata Atlântica, eucaliptal, bosques heterogêneos, gramados e um viveiro de produção de espécies arbóreas e palmeiras para uso no município.

Encontram-se espécies como açoita-cavalo-do-cerrado, angico, caá-açu, capixingui, cedro-rosa, embiruçu, fedegoso, guapuruvu, ingá-ferradura e jacarandá-paulista. Foram registradas 256 espécies, das quais a favinha-branca, a guabi-roba-do-mato e o pau-brasil estão ameaçados. O parque ainda abriga o Viveiro Harry Blossfeld (antigo Viveiro Cotia), que fornece espécies para a arborização do município de São Paulo.

Fonte: <http://www.prefeitura.sp.gov.br>





LOCALIZAÇÃO

Rua Mesopotâmia, s/n
(km 25 da Rodovia Raposo
Tavares sentido Capital)
Jd. Passárgada - Cotia
Área: 500.000 m²

INFRAESTRUTURA

Estacionamento, quiosques com churrasqueiras, sanitário, circuito de mountain bike, campo de futebol, quadra poliesportiva, bebedouros, mesas, bancos, paraciclos, pista de Cooper, trilha para caminhada, bosque, gramado para piquenique, playgrounds e Viveiro Harry Blossfeld.

Fonte: <http://www.euvoudebike.com>




IDENTIDADE VISUAL

CONCEITO
GRID DE CONSTRUÇÃO
MARGEM DE SEGURANÇA
LIMITE DE REDUÇÃO
TIPOGRAFIA
ESTUDO DE CORES
VERSÃO MONOCROMÁTICA
USO NÃO AUTORIZADO






CONCEITO



Ambiente rochoso que compõe o Parque. A cor marrom remete à terra e as estradas de trilhas para mountain bike e atividades ao ar livre.



Estrada reta que guia diretamente para a entrada principal do Parque.



CEMUCAM
PARQUE


PARQUE

A palavra Parque foi inserida no meio da estrada remetendo diretamente à entrada principal do Parque.

O Parque Cemucam é situado no meio de uma cidade grande cercada por edifícios e condomínios, por se tratar de um parque diferenciado de todos os outros do Estado de São Paulo pelo seu excesso de vegetação, o logotipo foi criado com base em componentes que cercam e fazem parte do Parque como ambientes rochosos que fazem parte das trilhas de mountain bike e por uma estrada sem saída guia diretamente para a entrada do Parque.



GRID DE CONSTRUÇÃO





A malha de construção representa a base das proporções e alinhamentos que precisam ser seguidos caso seja necessário realizar alterações.





MARGEM DE SEGURANÇA

A margem de segurança deve ser respeitada para que não haja interferência de outros elementos.





LIMITE DE REDUÇÃO



O limite de redução serve para não comprometer a legibilidade do logotipo e para aplicações em diversos materiais também como divulgação web em flyers e outros componentes.



Não deve exceder o limite de redução de 4 centímetros.



TIPOGRAFIA

ALFABETO PRIMÁRIO

Calibri Regular

ABCDEFGHIJKLMNOPQRSTUVWXYZ
abcdefghijklmnopqrstuvwxyz
0123456789(/ , ? ; ! ' & : @ .)

Calibri Italic

*ABCDEFGHIJKLMNOPQRSTUVWXYZ
abcdefghijklmnopqrstuvwxyz
0123456789(/ , ? ; ! ' & : @ .)*

Calibri Light

ABCDEFGHIJKLMNOPQRSTUVWXYZ
abcdefghijklmnopqrstuvwxyz
0123456789(/ , ? ; ! ' & : @ .)

Calibri Bold

**ABCDEFGHIJKLMNOPQRSTUVWXYZ
abcdefghijklmnopqrstuvwxyz
0123456789(/ , ? ; ! ' & : @ .)**

Calibri Light Italic

*ABCDEFGHIJKLMNOPQRSTUVWXYZ
abcdefghijklmnopqrstuvwxyz
0123456789(/ , ? ; ! ' & : @ .)*

Calibri Bold Italic

***ABCDEFGHIJKLMNOPQRSTUVWXYZ
abcdefghijklmnopqrstuvwxyz
0123456789(/ , ? ; ! ' & : @ .)***

ALFABETO SECUNDÁRIO

Arial

ABCDEFGHIJKLMNOPQRSTUVWXYZ
abcdefghijklmnopqrstuvwxyz
0123456789(/ , ? ; ! ' & : @ .)

Arial Italic

*ABCDEFGHIJKLMNOPQRSTUVWXYZ
abcdefghijklmnopqrstuvwxyz
0123456789(/ , ? ; ! ' & : @ .)*

Arial Bold

**ABCDEFGHIJKLMNOPQRSTUVWXYZ
abcdefghijklmnopqrstuvwxyz
0123456789(/ , ? ; ! ' & : @ .)**

Arial Bold Italic

***ABCDEFGHIJKLMNOPQRSTUVWXYZ
abcdefghijklmnopqrstuvwxyz
0123456789(/ , ? ; ! ' & : @ .)***



ESTUDO DE CORES



PANTONE
476 C

C: 48%
M: 67%
Y: 74%
K: 54%

R: 81%
G: 54%
B: 41%

HEXADECIMAL: 513629



PANTONE
P Process Black U

C: 0%
M: 0%
Y: 0%
K: 0%

R: 35%
G: 31%
B: 32%

HEXADECIMAL: 231F20

Deve ser seguido o padrão Pantone para adesivos, silk screen, offset e outros processos de cor e tinta, assim como o CYMK.

Para a reprodução em mídias como tv, websites e outros processos de cor luz, deve ser estabelecido o padrão RGB.



VERSÃO MONOCROMÁTICA



Quando não for possível utilizar o logotipo em versões coloridas, as versões monocromáticas são autorizadas.



USO NÃO AUTORIZADO



Não distorcer a imagem.



Não mudar elementos de lugar.



Não alterar cores.



Não aplicar sombras.

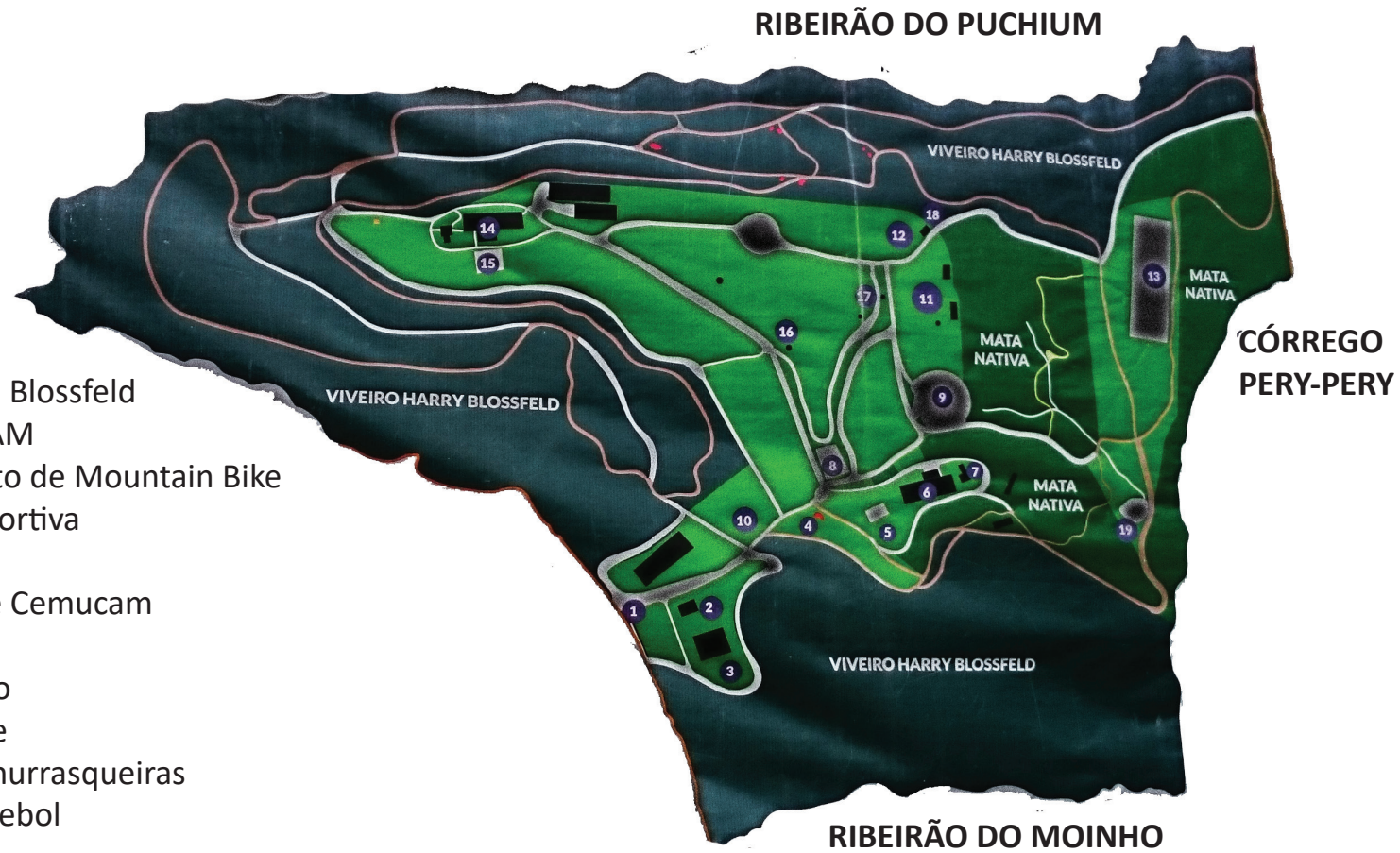


SINALIZAÇÃO



MAPA DO PARQUE
MODELO DE TOTEM
PICTOGRAMAS
PLACAS DE IDENTIFICAÇÃO
PLACAS DE ADVERTÊNCIAS



MAPA DO PARQUE



1. Portaria
2. Adm do Viveiro Blossfeld
3. U.E.M CEMUCAM
4. Início do Circuito de Mountain Bike
5. Quadra Poliesportiva
6. Pavilhão 1
7. Adm do Parque Cemucam
8. Playground 1
9. Estacionamento
10. Praça do Skate
11. Bosque das Churrasqueiras
12. Campo de Futebol
13. Pista
14. Pavilhão 2
15. Playgrond 2
16. Sanitário
17. Sanitário
18. Sanitário
19. Lago

-  Circuito de Mountain Bike
-  Trilha Caxinguelê



MODELO DE TOTEM

O Totem deve estar localizado na entrada principal do Parque para orientar os visitantes.
A altura do Totem é de 2 Metros e é feito de madeira, assim também como as placas.





PICTOGRAMAS



Para a sinalização do Parque foi criado uma família de pictogramas no qual será espalhada através de totens e placas.





PLACAS DE IDENTIFICAÇÃO

Abaixo estão alguns modelos de sinalizações espalhadas pelo parque.



Fonte: Acervo Pessoal 2017.



Fonte: Acervo Pessoal 2017.



Com a aplicação de sinalização proposta neste manual, o novo modelo será feito de madeira assim como o To-tem principal da entrada e medirá 2 Metros de Altura.





PLACAS DE ADVERTÊNCIA

As placas de advertências serão espalhadas pelo parque e pendurada em todas as paredes disponíveis para a visualização de fumantes no local.



