

# Annexe : plan de situation, plans de délimitation par commune et liste des parcelles incluses au PPEANP de Marne-et-Gondoire



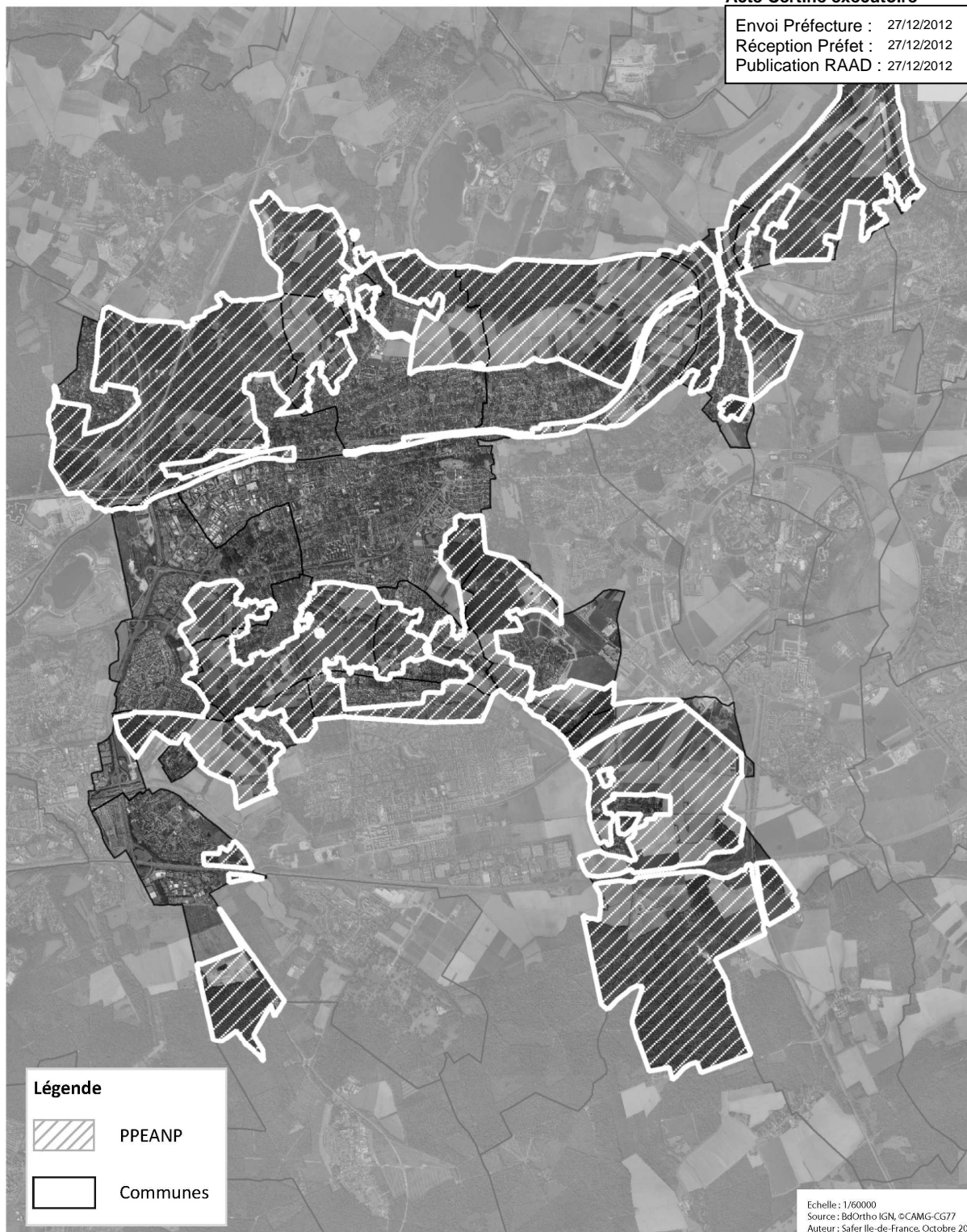
## PPEANP de Marne-et-Gondoire

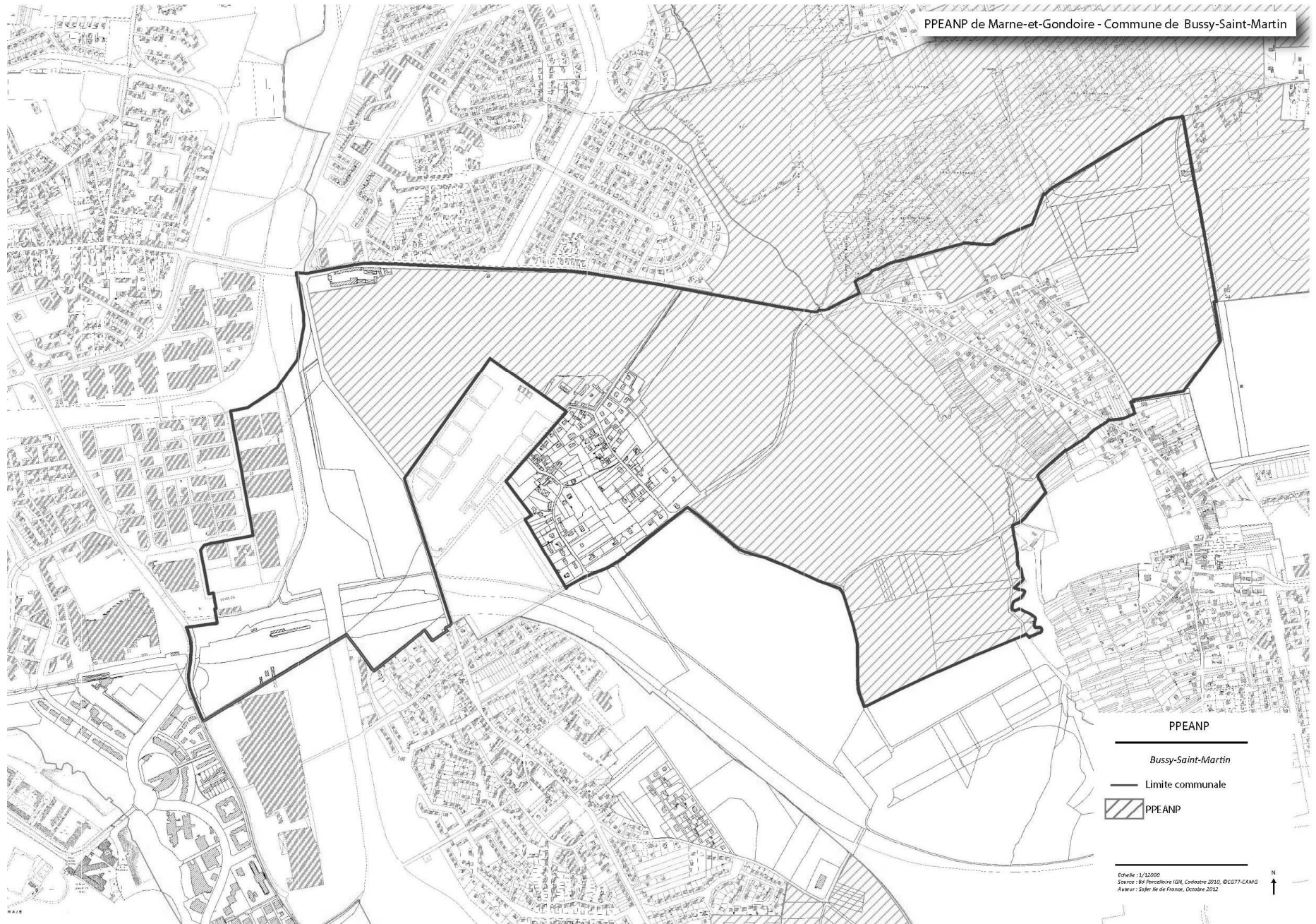
**MARNE et GONDOIRE**  
Accusé de réception – Ministère de l'intérieur

60447694

Acte Certifié exécutoire

Envoi Préfecture : 27/12/2012  
Réception Préfet : 27/12/2012  
Publication RAAD : 27/12/2012





PPEANP

Bussy-Saint-Martin

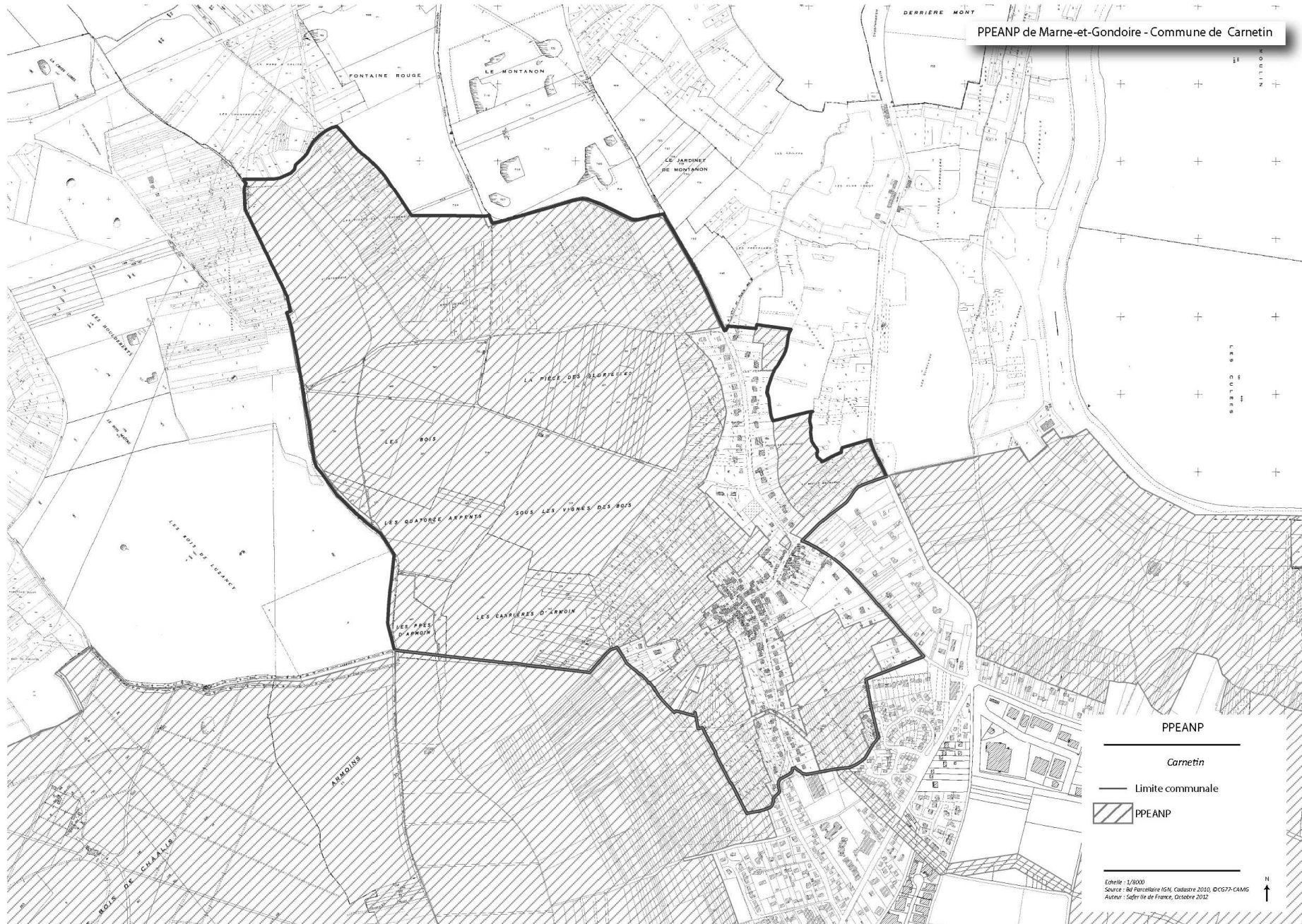
— Limite communale

 PPEANP

Echelle : 1/12000  
Source : BD Parcellaire IGN, Cadastre 2010, OCG77-CAMG  
Auteur : Sébastien de France, Octobre 2012



PPEANP de Marne-et-Gondoire - Commune de Carnetin



PPEANP

Carnetin

— Limite communale

▨ PPEANP

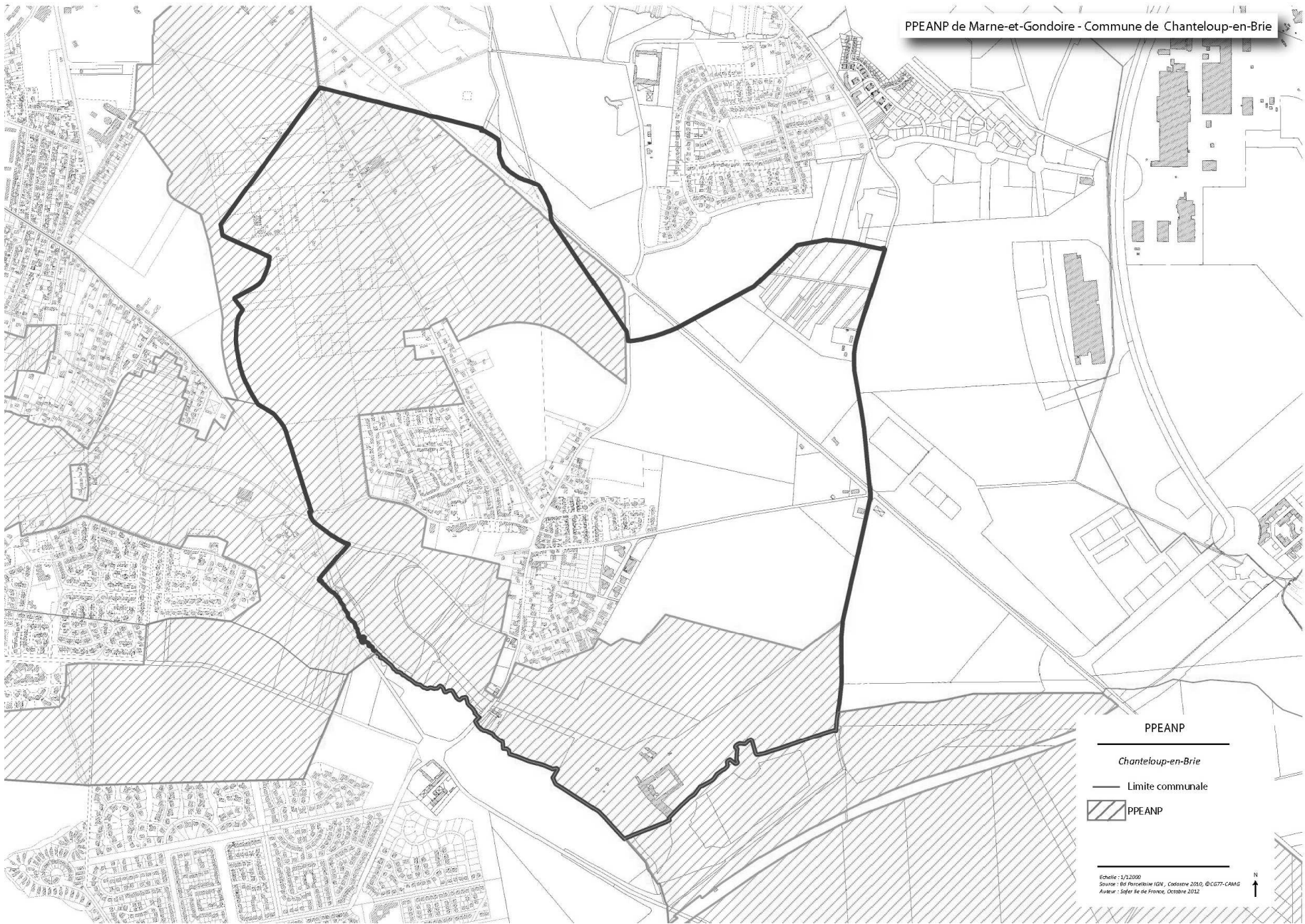
Echelle : 1/8000  
Sources : Bel Panorama IGN, Cadastre 2010, DCS77-CAMG  
Auteur : Safr de France, Octobre 2012











PPEANP

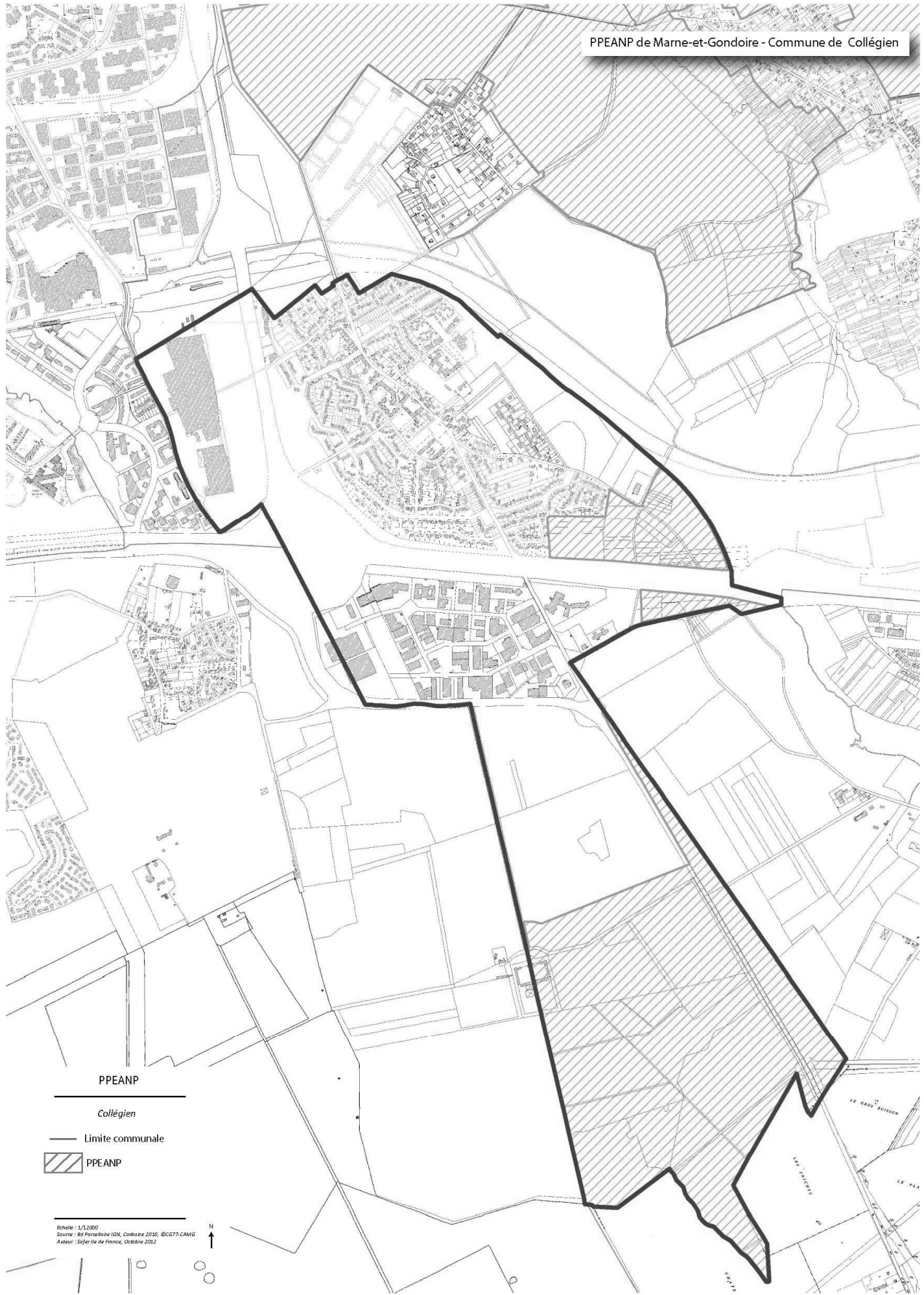
Chanteloup-en-Brie

Limite communale

PPEANP

Echelle : 1/25 000  
Source : BD Carthage IGN, Cadastre 2010, © CC77-CAMG  
Auteur : Sifer Ile de France, Octobre 2012





PPEANP

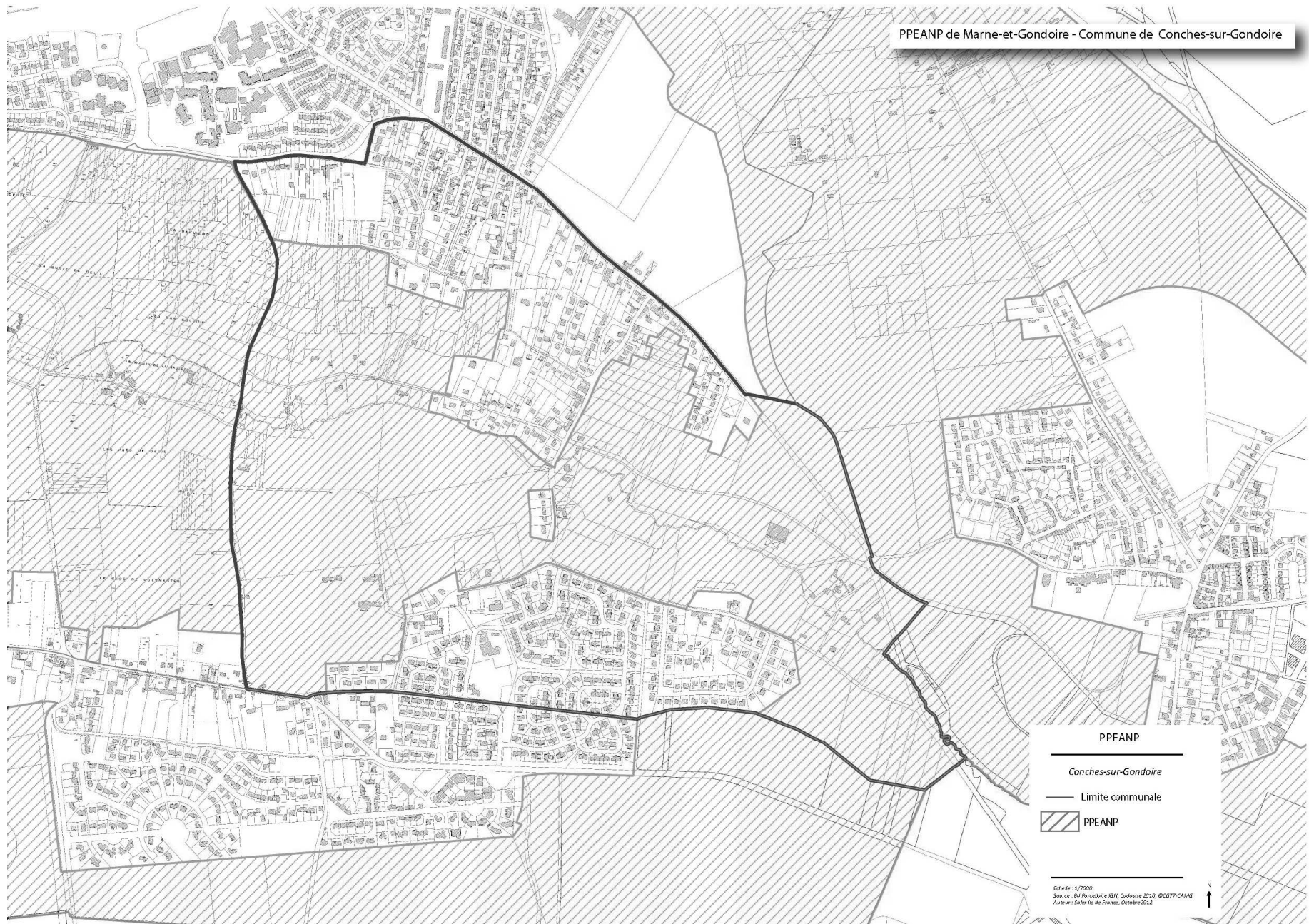
Collégien

— Limite communale

▨ PPEANP

Echelle : 1/2 000  
Source : Bf Planologie IGN, Codes 2010, ©CG77-CAMG  
Auteur : Sijet de la France, Octobre 2012

N



**PPEANP**  
Conches-sur-Gondoire  
— Limite communale  
▨ PPEANP

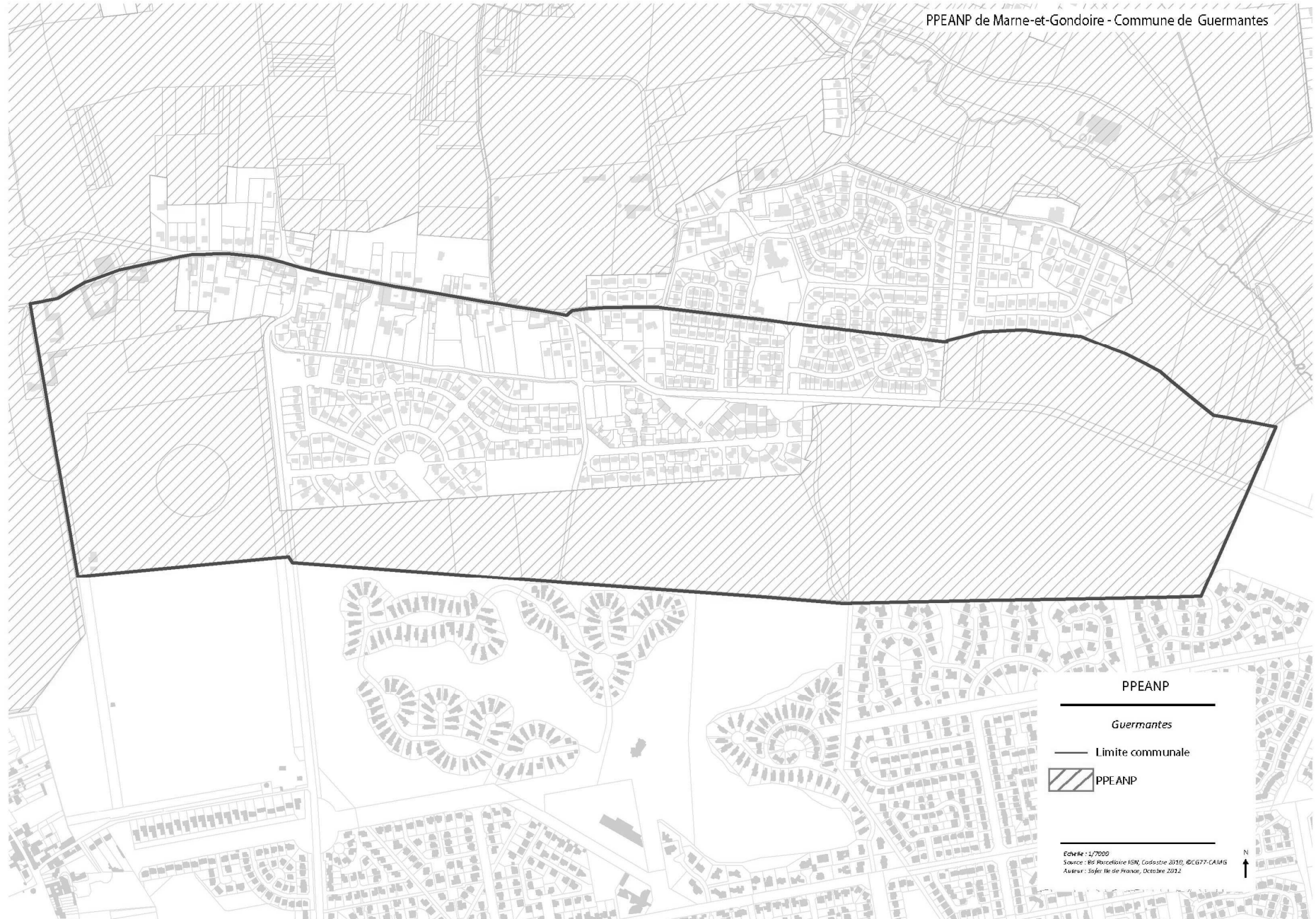
Echelle : 1/7000  
Source : BD Parcellaire IGN, Cadastre 2010, ©CG77-CAMG  
Auteur : Sofar Ile de France, Octobre 2012











PPEANP

Guermantes

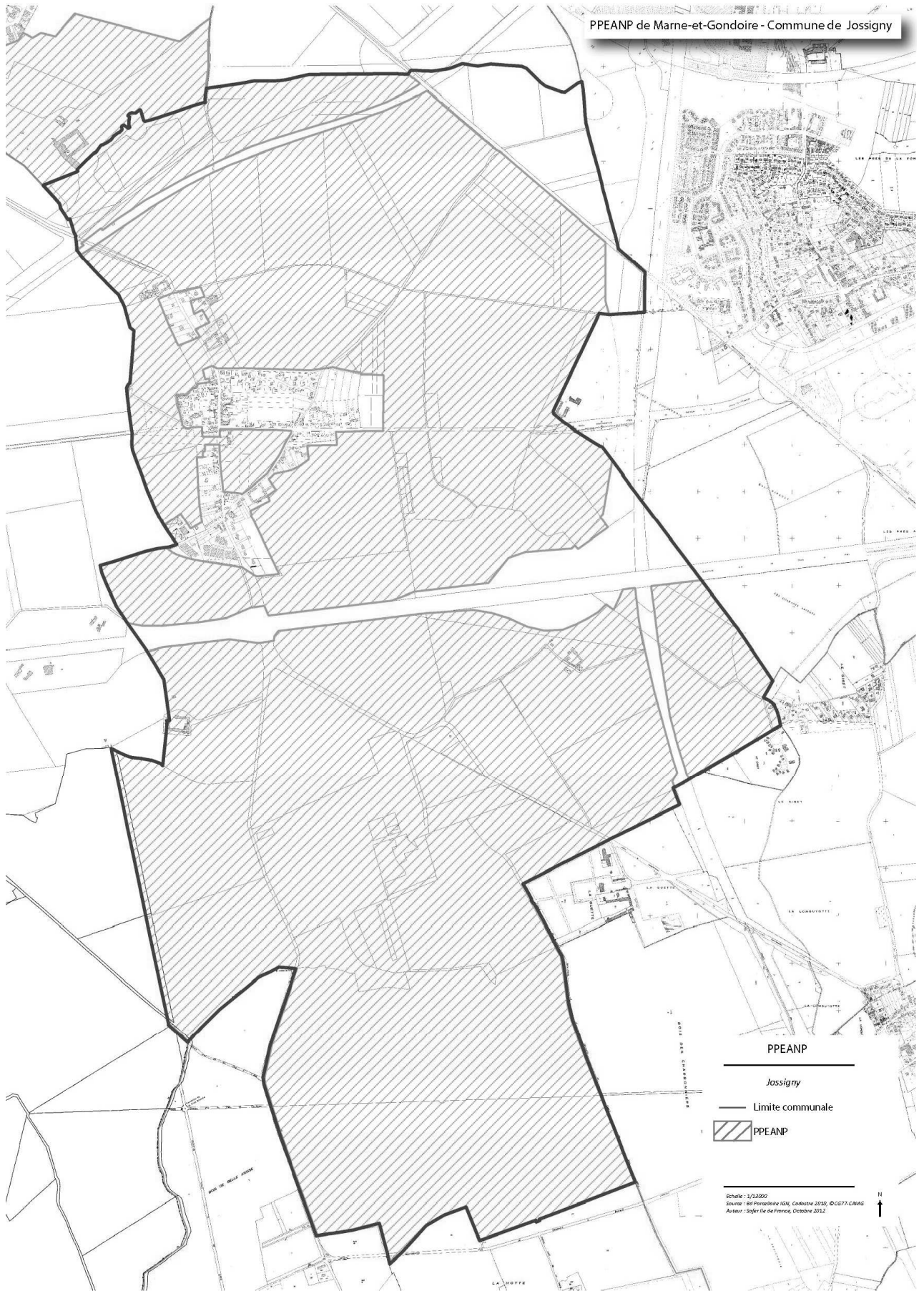
— Limite communale

▨ PPEANP

Echelle : 1/7000  
Source : Bâtiments IGN, Cadastre 2010, ©CG77-CAIWS  
Auteur : Sylène de France, Octobre 2012







PPEANP

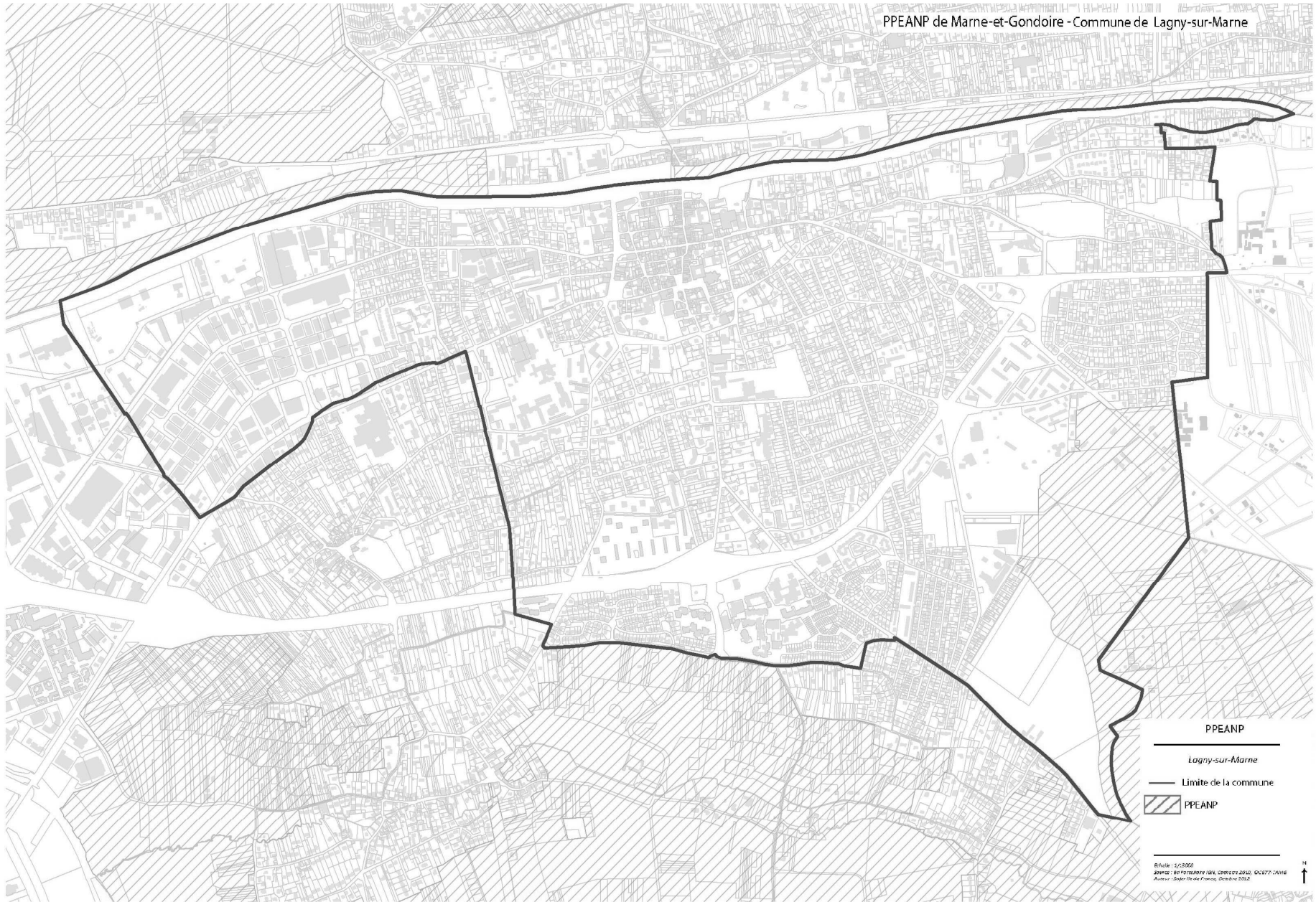
Jossigny

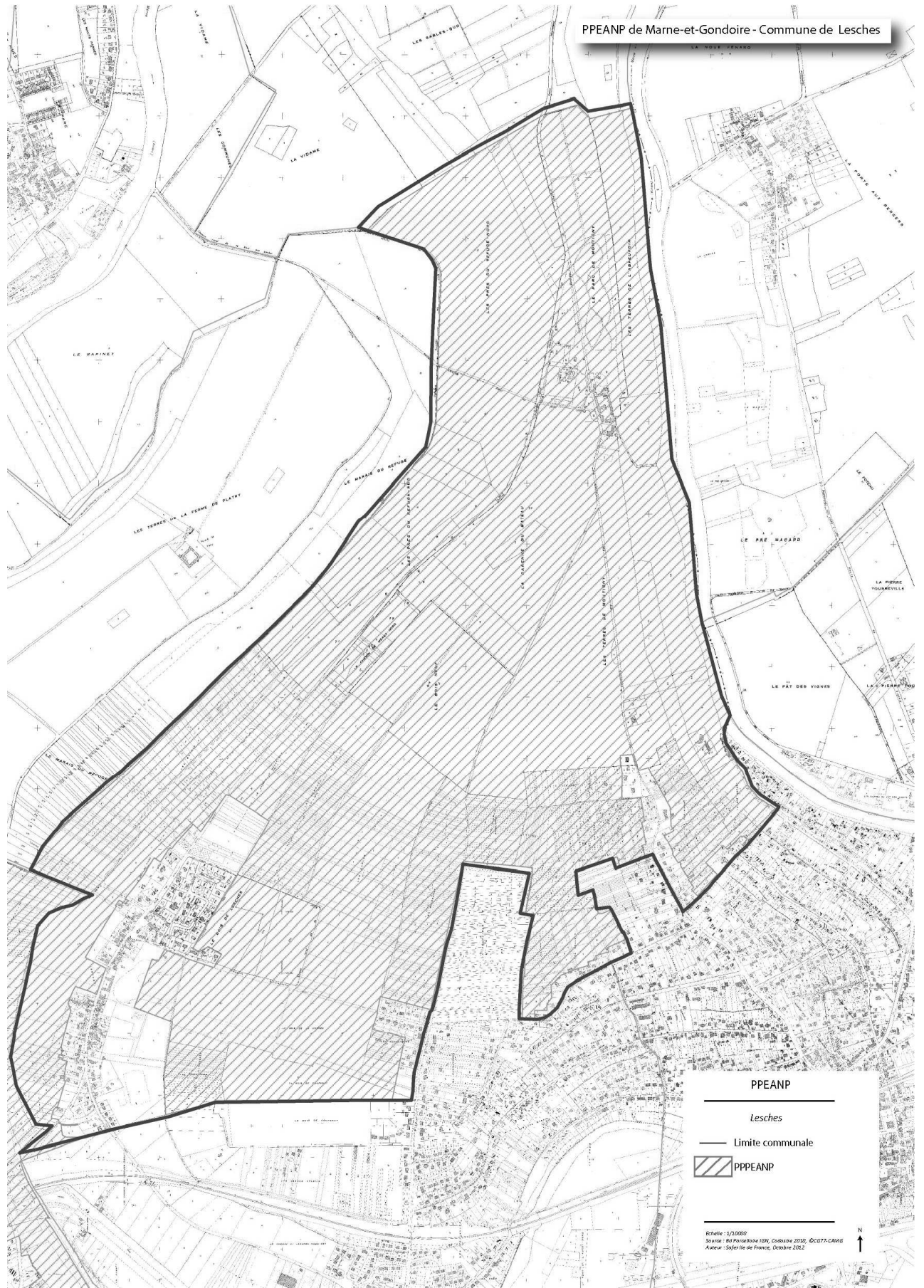
— Limite communale


▨ PPEANP

Echelle : 1/33000  
Source : BD Carthage IGN, Cadastre 2010, © C677-CAMG  
Auteur : Soler Ite de France, Octobre 2012

N



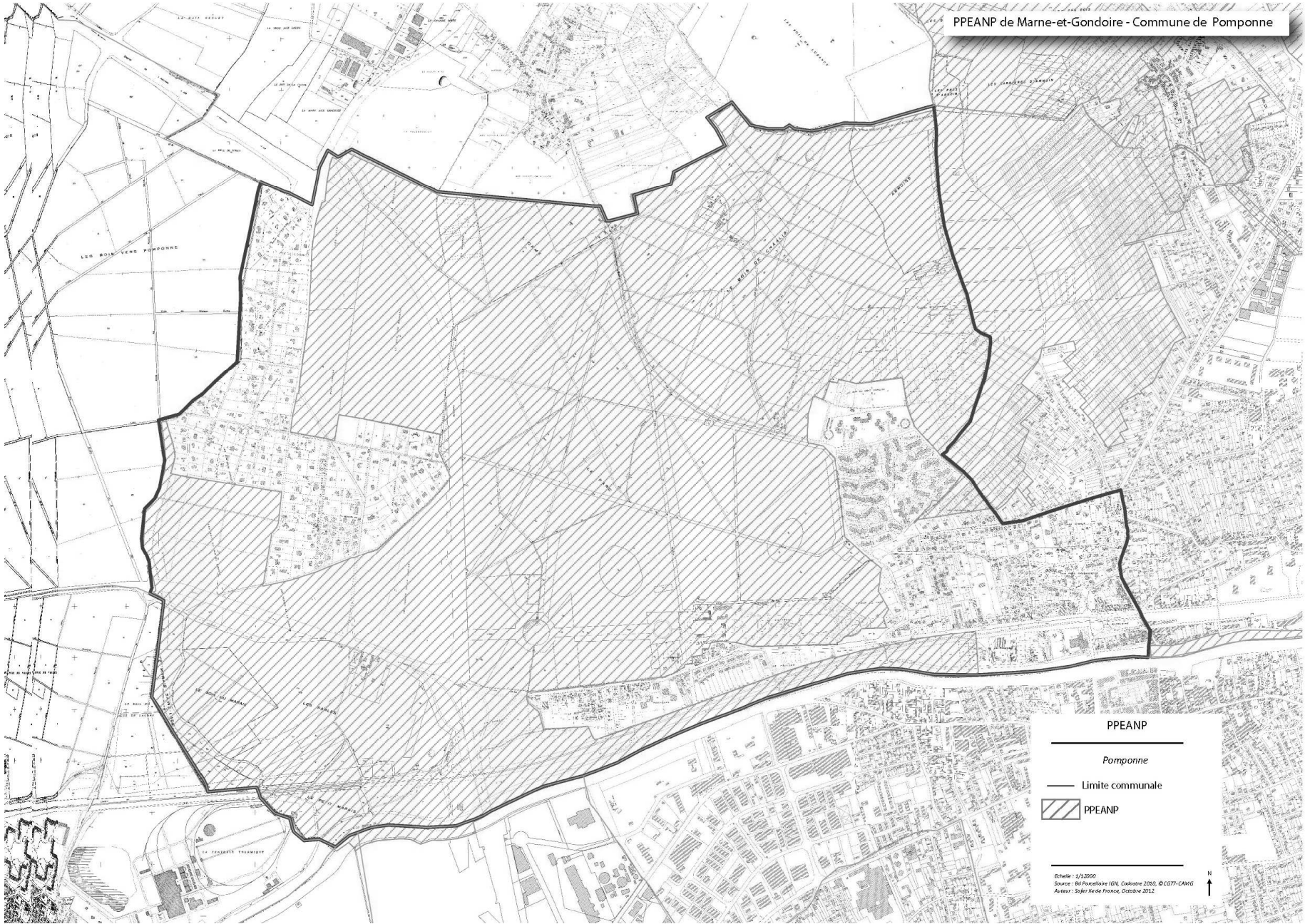


**PPEANP**  
*Lesches*  
— Limite communale  
 PPEANP

Echelle : 1/21000  
Source : IGN, Cadastre 2010, ©CG77-CAMG  
Auteur : Sogefit de France, Octobre 2012

N  
↑






**PPEANP**

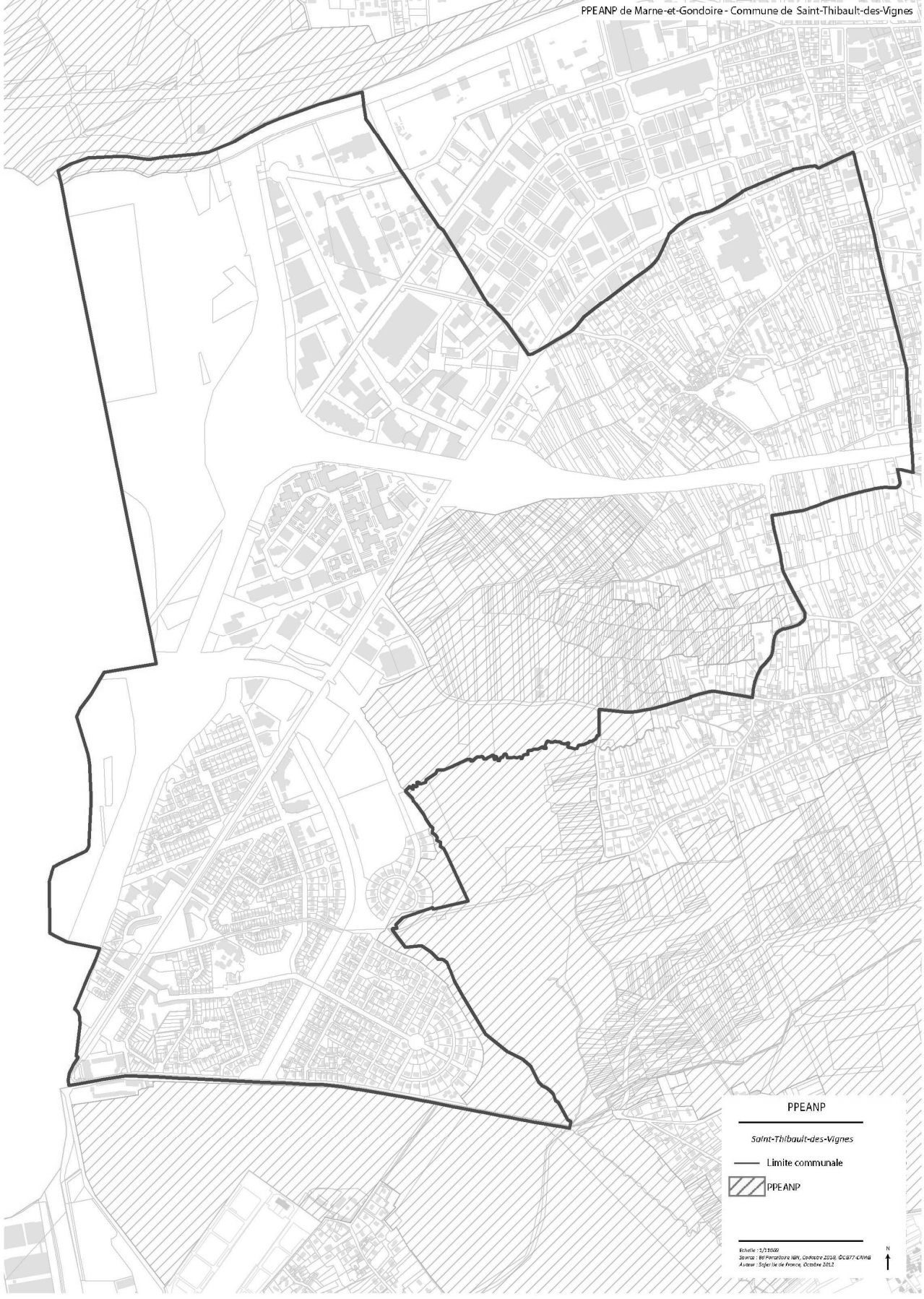
*Pomponne*

— Limite communale

 PPEANP

Echelle : 1/5.000  
Source : BD Parcelles IGM, Cadastre 2010, © CIG77-CANIG  
Auteur : S@r les de France, Octobre 2012

N ↑




**PPEANP**

---

*Saint-Thibault-des-Vignes*

— Limite communale

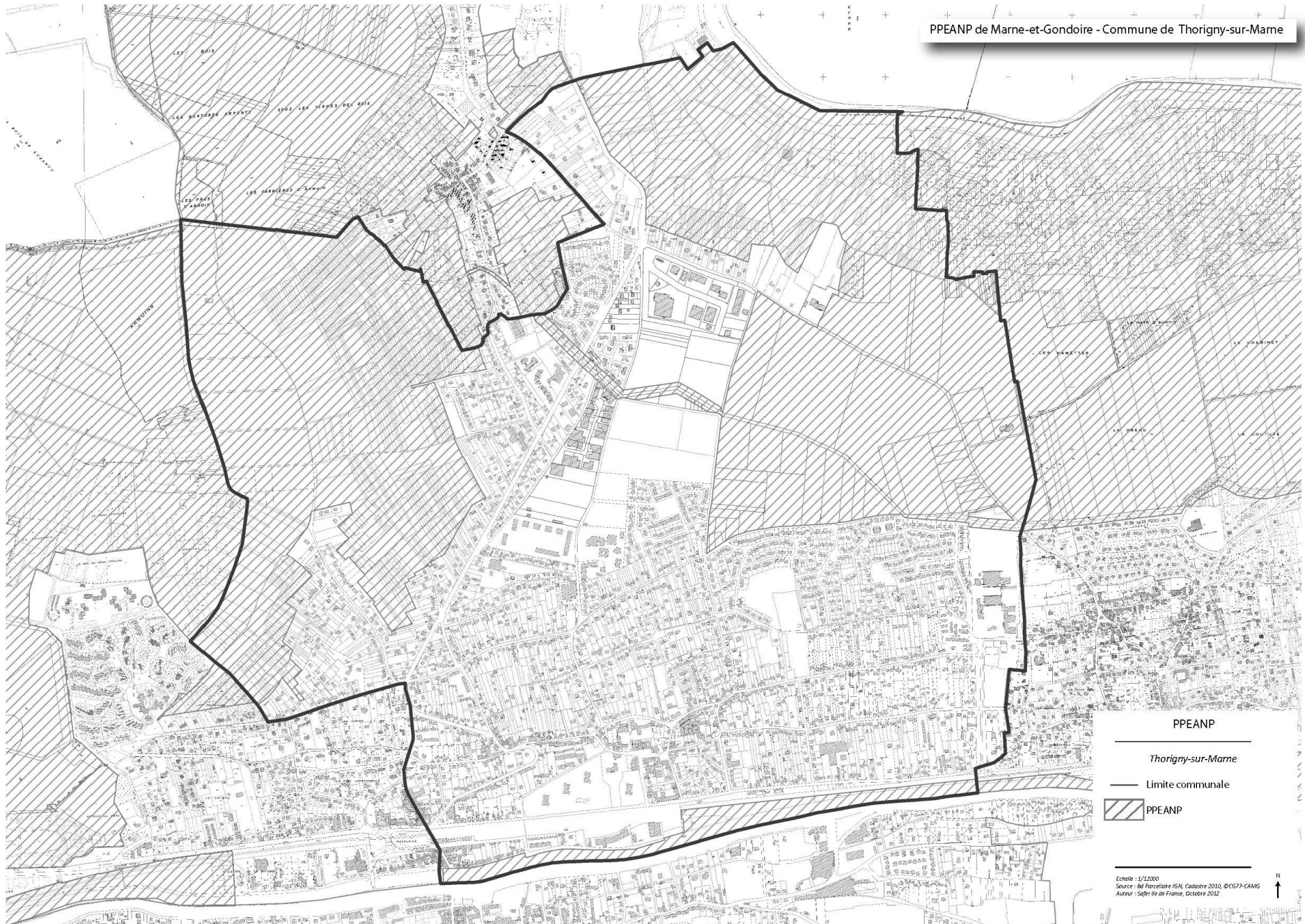
 PPEANP

---

Echelle : 1/21659  
Service : BP Planification IRI, Cedex 22216, 02077 CHANG  
Auteur : Sigei Ile de France, Octobre 2012

N





PPEANP

*Thorigny-sur-Marne*

— Limite communale



PPEANP





## Liste des parcelles incluses au PPEANP de Marne-et-Gondoire

### Commune de Bussy-Saint-Martin

Nom de la parcelle	Surface sous emprise (en m <sup>2</sup> )	Part de la parcelle sous emprise (en %)
A0051	307	100
A0052	835	100
A0053	77	100
A0054	226	100
A0055	292	100
A0056	381	100
A0057	401	100
A0058	74	100
A0059	88	100
A0060	112	100
A0061	158	100
A0062	495	100
A0063	412	100
A0064	141	100
A0065	289	100
A0066	1277	100
A0067	1013	100
A0068	235	100
A0069	480	100
A0070	482	100
A0301	305	41
A0325	1356	100
A0326	195	100
A0327	317	100
A0328	236	100
A0329	230	100
A0330	199	100
A0331	333	100
A0332	449	100
A0333	621	100
A0334	217	100
A0336	883	100
A0337	904	100
A0338	803	100
A0340	203	100
A0341	1527	100
A0343	101	100
A0344	192	100
A0345	316	100
A0346	1134	100
A0347	437	100
A0348	147	100
A0349	414	100

Nom de la parcelle	Surface sous emprise (en m <sup>2</sup> )	Part de la parcelle sous emprise (en %)
A0350	140	100
A0351	337	100
A0352	96	100
A0353	753	100
A0354	813	100
A0355	519	100
A0356	453	100
A0357	329	100
A0358	1964	100
A0359	806	100
A0360	131	100
A0361	1615	100
A0362	134	100
A0363	213	100
A0364	633	100
A0365	354	100
A0366	1226	100
A0367	1816	100
A0368	757	100
A0370	1647	100
A0372	482	100
A0374	258	48
A0375	254	48
A0380	1176	100
A0381	250	100
A0430	538	100
A0431	383	100
A0432	205	100
A0433	385	100
A0434	215	100
A0435	1246	100
A0436	248	100
A0437	264	100
A0438	323	100
A0439	798	100
A0440	221	100
A0441	247	100
A0442	351	100
A0443	561	100
A0444	556	100
A0445	137	100
A0446	146	100
A0447	560	100

Nom de la parcelle	Surface sous emprise (en m <sup>2</sup> )	Part de la parcelle sous emprise (en %)
A0448	501	100
A0449	520	100
A0450	385	100
A0451	272	100
A0452	1222	100
A0453	148	100
A0454	405	100
A0455	624	100
A0456	219	100
A0457	317	100
A0458	139	100
A0459	422	100
A0460	152	100
A0461	164	100
A0462	803	100
A0463	198	100
A0464	1305	100
A0465	278	100
A0466	156896	100
A0467	34396	100
A0468	2576	100
A0469	316	100
A0471	13492	100
A0472	9460	100
A0473	2732	100
A0474	16629	100
A0475	2698	100
A0479	315	100
A0486	2319	100
A0487	19548	100
A0488	3657	100
A0489	797	100
A0557	12630	100
A0559	16163	100
A0562	1181	100
A0563	5121	100
A0564	1269	46
A0570	82	100
A0583	2027	100
A0584	818	100
A0777	38260	100
A0778	1776	100
A0889	16366	93

Nom de la parcelle	Surface sous emprise (en m <sup>2</sup> )	Part de la parcelle sous emprise (en %)
A0890	181	100
B0247	793	88
B0328	723	100
B0329	305	100
B0330	87	100
B0331	93	100
B0397	495	100
B0464	169499	100
B0465	1154	100
B0466	25917	100
B0467	64	100
B0476	308	100
B0477	346794	100
B0478	284	100
B0479	2820	100

Nom de la parcelle	Surface sous emprise (en m <sup>2</sup> )	Part de la parcelle sous emprise (en %)
B0480	2850	100
B0481	326	100
B0482	318	100
B0483	7152	100
ZA0010	7894	100
ZA0011	3319	100
ZA0012	2152	100
ZA0013	5960	100
ZA0014	1076	100
ZA0015	1187	100
ZA0016	1166	100
ZA0017	11072	100
ZA0018	57475	100
ZA0022	1410	100
ZA0023	2280	100

Nom de la parcelle	Surface sous emprise (en m <sup>2</sup> )	Part de la parcelle sous emprise (en %)
ZA0024	475	100
ZA0025	4501	100
ZA0026	1243	100
ZA0027	7169	100
ZA0032	6380	100
ZA0034	68026	100
ZA0035	311049	100
ZA0036	3356	100
ZA0037	15132	100
ZA0038	888	100
ZA0039	4700	100
ZA0040	3891	100
ZA0041	26248	100
ZA0042	761	100
ZA0043	12683	100

## Commune de Carnetin

Nom de la parcelle	Surface sous emprise (en m <sup>2</sup> )	Part de la parcelle sous emprise (en %)
A0001	469	100
A0002	621	100
A0003	73	100
A0004	6120	100
A0005	411	100
A0006	1949	100
A0007	391	100
A0008	867	100
A0009	3261	100
A0010	352	100
A0011	269	100
A0012	208	100
A0013	2751	100
A0014	158	100
A0015	97	100
A0016	262	100
A0017	200	100
A0018	654	100
A0019	352	100
A0020	326	100
A0021	140	100
A0022	658	100
A0023	1262	100
A0024	399	100
A0025	312	100
A0026	531	100
A0027	569	100
A0028	847	100
A0029	436	100
A0030	398	100
A0031	918	100
A0032	1727	100
A0033	5325	100
A0034	186	100
A0035	145	100
A0036	818	100
A0037	337	100
A0038	441	100
A0039	712	100
A0040	769	100
A0041	1170	100
A0042	382	100
A0043	1829	100
A0044	189	100
A0045	1444	100
A0046	152	100

Nom de la parcelle	Surface sous emprise (en m <sup>2</sup> )	Part de la parcelle sous emprise (en %)
A0047	320	100
A0048	348	100
A0049	2720	100
A0050	22	100
A0051	531	100
A0052	540	100
A0053	566	100
A0054	537	100
A0055	533	100
A0056	860	100
A0058	1306	100
A0059	626	100
A0060	519	100
A0061	555	100
A0062	1847	100
A0063	669	100
A0064	540	100
A0065	567	100
A0066	2377	100
A0067	3008	100
A0068	383	100
A0069	242	100
A0070	922	100
A0071	5537	100
A0072	560	100
A0073	838	100
A0074	248	100
A0075	173	100
A0076	44	100
A0077	312	100
A0078	1051	100
A0081	14350	100
A0082	5997	100
A0083	147	100
A0085	517	100
A0086	299	100
A0087	1791	100
A0088	352	100
A0089	112	100
A0090	1555	100
A0091	530	100
A0092	2147	100
A0094	3914	100
A0095	37	100
A0096	358	100
A0097	316	100

Nom de la parcelle	Surface sous emprise (en m <sup>2</sup> )	Part de la parcelle sous emprise (en %)
A0098	489	100
A0099	683	100
A0100	3974	100
A0101	374	100
A0102	238	100
A0103	280	100
A0106	383	100
A0108	288	100
A0109	504	100
A0110	173	100
A0112	409	100
A0113	1100	100
A0114	2365	100
A0115	693	100
A0116	5135	100
A0117	714	100
A0118	11651	100
A0119	30735	100
A0123	443	100
A0125	10665	100
A0126	2228	100
A0129	6737	100
A0130	9151	100
A0132	285	100
A0133	498	100
A0134	1441	100
A0135	2031	100
A0136	1049	100
A0137	362	100
A0138	553	100
A0139	902	100
A0140	368	100
A0141	38	100
A0143	5558	100
A0180	345	100
A0181	821	100
A0183	281	100
A0184	841	100
A0185	772	100
A0186	343	100
A0187	351	100
A0188	1115	100
A0189	886	100
A0190	422	100
A0191	398	100
A0192	49	100



Nom de la parcelle	Surface sous emprise (en m <sup>2</sup> )	Part de la parcelle sous emprise (en %)
A0193	809	100
A0194	310	100
A0195	341	100
A0197	1178	100
A0198	105	100
A0199	442	100
A0200	275	100
A0201	1029	100
A0202	233	100
A0203	245	100
A0204	742	100
A0205	567	100
A0206	559	100
A0207	403	100
A0208	2493	100
A0209	132	100
A0210	2447	100
A0211	1720	100
A0212	341	100
A0213	19	100
A0214	601	100
A0215	527	100
A0216	370	100
A0217	1675	100
A0218	748	100
A0219	282	100
A0220	478	100
A0221	654	100
A0222	418	100
A0223	146	100
A0224	639	100
A0225	119	100
A0226	328	100
A0227	217	100
A0228	224	100
A0229	305	100
A0230	6296	100
A0231	275	100
A0232	257	100
A0233	119	100
A0234	85	100
A0235	499	100
A0236	198	100
A0237	99	100
A0238	287	100
A0239	3915	100
A0240	464	100

Nom de la parcelle	Surface sous emprise (en m <sup>2</sup> )	Part de la parcelle sous emprise (en %)
A0241	157	100
A0242	486	100
A0243	1181	100
A0244	644	100
A0245	605	100
A0246	1152	100
A0247	387	100
A0248	376	100
A0249	24227	100
A0250	903	100
A0251	970	100
A0252	500	100
A0253	9180	100
A0254	188	100
A0255	958	100
A0258	3399	100
A0259	3527	100
A0260	252	100
A0261	343	100
A0262	220	100
A0263	6020	100
A0264	465	100
A0267	5657	100
A0268	8917	100
A0269	928	100
A0270	332	100
A0271	1494	100
A0272	303	100
A0273	1416	100
A0274	194	100
A0275	373	100
A0277	165	100
A0278	353	100
A0279	385	100
A0280	1379	100
A0282	1143	100
A0283	133	100
A0284	138	100
A0285	141	100
A0286	317	100
A0288	1592	100
A0289	459	100
A0290	245	100
A0291	593	100
A0292	199	100
A0293	543	100
A0294	768	100

Nom de la parcelle	Surface sous emprise (en m <sup>2</sup> )	Part de la parcelle sous emprise (en %)
A0295	37	100
A0296	344	100
A0297	557	100
A0298	246	100
A0299	715	100
A0300	419	100
A0301	228	100
A0302	650	100
A0303	655	100
A0304	303	100
A0305	611	100
A0306	595	100
A0307	580	100
A0308	561	100
A0314	38727	100
A0315	14521	100
A0316	23372	100
A0317	4551	100
A0318	12754	100
A0319	6531	100
A0320	2150	100
A0321	2133	100
A0322	2394	100
A0323	19560	100
A0324	8164	100
A0325	1846	100
A0326	1836	100
A0327	4606	100
A0328	4443	100
A0329	2067	100
A0330	2058	100
A0331	4358	100
A0332	4158	100
A0333	27604	100
A0334	106037	100
A0335	81	100
A0336	2583	100
A0337	1382	100
A0338	3831	100
A0339	1325	100
A0340	1379	100
A0341	1138	100
A0342	2003	100
A0343	12675	100
A0344	907	100
A0345	1908	100
A0346	3551	100

Nom de la parcelle	Surface sous emprise (en m <sup>2</sup> )	Part de la parcelle sous emprise (en %)
A0347	3664	100
A0348	909	100
A0349	498	100
A0350	470	100
A0351	1826	100
A0352	1542	100
A0353	1781	100
A0354	1024	100
A0355	875	100
A0356	540	100
A0357	310	100
A0358	327	100
A0359	1845	100
A0360	60238	100
A0361	9697	100
A0363	18436	100
A0364	146	59
A0365	609	93
A0366	17600	99
A0367	28008	100
A0368	2200	100
A0369	2189	100
A0370	2974	100
A0371	1494	100
A0372	1434	100
A0373	1634	100
A0374	1619	100
A0375	322	100
A0376	265	100
A0377	2109	100
A0378	380	100
A0380	243	100
A0381	825	100
A0382	4486	100
A0383	4743	100
A0385	654	100
A0386	36701	100
A0387	25600	100
A0388	2750	100
A0389	10144	100
A0390	5288	100
A0391	25203	100
A0392	59	100
A0393	2715	100
A0394	1463	100
A0395	2	100
A0398	3	100

Nom de la parcelle	Surface sous emprise (en m <sup>2</sup> )	Part de la parcelle sous emprise (en %)
A0399	5	100
A0400	130	100
A0403	40	100
A0404	30	100
A0408	4340	100
A0409	186	100
A0410	91	100
A0411	2738	100
A0412	13	100
A0413	1	100
A0414	19	100
A0415	8	100
A0416	137	100
A0417	31	100
A0418	4516	100
A0419	153	100
A0420	107	100
A0421	39	100
A0422	1	100
A0423	64	100
A0424	41	100
A0425	47	100
A0426	75	100
A0427	5	100
A0428	67	100
A0429	25	100
A0430	39	100
A0431	19	100
A0432	6472	100
A0433	90	100
A0434	109	100
A0435	100	100
A0436	67	100
A0437	2035	100
A0438	30	100
A0439	102	100
A0440	16	100
A0441	196	100
A0442	466	100
A0453	85	100
A0454	47207	96
A0456	1477	100
A0465	32521	100
B0005	1820	100
B0006	3051	100
B0009	2063	100
B0010	388	46

Nom de la parcelle	Surface sous emprise (en m <sup>2</sup> )	Part de la parcelle sous emprise (en %)
B0041	315	100
B0042	308	100
B0043	631	86
B0057	810	100
B0120	1062	37
B0124	1150	100
B0133	1308	100
B0134	4622	100
B0135	2422	100
B0137	4021	100
B0138	1762	100
B0139	635	100
B0140	1276	100
B0141	808	100
B0142	2426	100
B0145	4935	100
B0148	2438	100
B0153	1163	100
B0157	1930	100
B0158	309	100
B0159	1452	100
B0160	359	100
B0161	235	100
B0162	1533	100
B0163	718	100
B0164	375	100
B0165	380	100
B0166	198	100
B0167	527	100
B0168	876	100
B0169	2304	100
B0170	1498	100
B0171	266	100
B0172	1112	100
B0173	269	100
B0174	298	100
B0175	273	100
B0176	445	100
B0177	3094	100
B0178	8	100
B0179	883	100
B0181	127	100
B0182	189	100
B0183	858	100
B0184	798	100
B0185	705	100
B0186	254	100

Nom de la parcelle	Surface sous emprise (en m <sup>2</sup> )	Part de la parcelle sous emprise (en %)
B0187	324	100
B0188	662	100
B0189	959	100
B0190	537	100
B0191	278	100
B0224	600	96
B0225	329	100
B0226	290	100
B0230	414	100
B0233	2097	84
B0234	947	100
B0236	338	100
B0237	195	100
B0238	904	100
B0239	286	100
B0240	317	100
B0241	531	100
B0242	510	100
B0243	456	100
B0244	563	100
B0245	533	100
B0246	697	100
B0247	1493	100
B0248	647	100
B0249	900	100
B0250	533	100
B0251	670	100
B0252	648	100
B0253	692	100
B0254	440	100
B0255	931	100
B0256	143	100
B0257	247	100
B0258	510	100
B0259	444	100
B0260	520	100
B0261	540	100
B0262	1101	100
B0263	905	100
B0265	703	100
B0266	318	100
B0267	508	100
B0268	30	100
B0269	606	100
B0270	171	100
B0271	1153	100
B0272	307	99

Nom de la parcelle	Surface sous emprise (en m <sup>2</sup> )	Part de la parcelle sous emprise (en %)
B0273	302	97
B0274	311	99
B0277	1966	100
B0278	523	100
B0279	178	100
B0280	323	100
B0281	218	100
B0282	798	100
B0283	744	100
B0284	265	100
B0285	266	100
B0286	2876	100
B0287	373	100
B0288	66	100
B0289	290	100
B0290	504	100
B0291	789	100
B0292	143	100
B0293	377	100
B0294	4636	100
B0295	268	100
B0296	221	100
B0299	122	100
B0315	546	100
B0316	866	100
B0317	497	100
B0318	256	100
B0319	750	100
B0320	771	100
B0321	748	100
B0322	1455	100
B0323	715	100
B0326	565	100
B0327	226	100
B0328	216	100
B0329	356	100
B0330	119	100
B0331	2101	100
B0332	662	100
B0333	345	100
B0334	350	100
B0335	1562	100
B0338	547	100
B0339	417	100
B0340	330	100
B0341	343	100
B0342	156	100

Nom de la parcelle	Surface sous emprise (en m <sup>2</sup> )	Part de la parcelle sous emprise (en %)
B0343	327	100
B0344	346	100
B0360	562	100
B0361	465	100
B0362	844	100
B0363	1555	100
B0365	1181	100
B0368	450	100
B0369	939	100
B0370	227	100
B0371	1315	100
B0372	279	100
B0373	1059	100
B0374	178	100
B0375	763	100
B0376	451	100
B0377	1601	100
B0378	166	100
B0379	502	100
B0380	159	100
B0381	528	100
B0382	313	100
B0383	316	100
B0384	310	100
B0385	639	100
B0386	372	100
B0387	136	100
B0388	311	100
B0389	395	100
B0390	273	100
B0391	399	100
B0392	361	100
B0399	207	100
B0400	180	100
B0401	1500	100
B0402	230	100
B0403	419	100
B0404	247	100
B0405	289	100
B0406	563	100
B0407	337	100
B0408	584	100
B0409	111	100
B0410	358	100
B0411	466	100
B0412	204	100
B0413	235	100



Nom de la parcelle	Surface sous emprise (en m <sup>2</sup> )	Part de la parcelle sous emprise (en %)
B0414	614	100
B0415	322	100
B0416	1965	100
B0417	225	100
B0418	2186	100
B0419	332	100
B0420	242	100
B0421	1016	100
B0422	332	100
B0423	865	100
B0424	948	100
B0425	300	100
B0426	789	100
B0427	195	100
B0428	534	100
B0429	527	100
B0430	698	100
B0431	38	100
B0433	409	100
B0434	175	100
B0439	1024	100
B0440	248	100
B0441	101	100
B0442	515	100
B0443	473	100
B0444	940	100
B0445	476	100
B0446	484	100
B0447	354	100
B0448	308	100
B0449	270	100
B0450	878	100
B0451	502	100
B0452	430	100
B0453	461	100
B0454	753	100
B0455	441	100
B0456	1008	100
B0457	451	100
B0458	855	100
B0459	284	100
B0460	323	100
B0461	261	100
B0462	1589	100
B0463	712	100
B0464	503	100
B0466	495	100

Nom de la parcelle	Surface sous emprise (en m <sup>2</sup> )	Part de la parcelle sous emprise (en %)
B0467	1771	100
B0469	147	100
B0470	180	100
B0471	741	100
B0472	220	100
B0473	63	100
B0474	3065	100
B0475	403	100
B0476	151	100
B0477	160	100
B0478	818	100
B0479	1385	100
B0480	149	100
B0481	412	100
B0482	750	100
B0483	314	100
B0484	914	100
B0485	144	100
B0486	85	100
B0487	532	100
B0488	1483	100
B0489	360	100
B0490	271	100
B0491	812	100
B0492	761	100
B0493	250	100
B0494	388	100
B0495	513	100
B0496	500	100
B0497	664	100
B0498	185	100
B0499	873	100
B0500	240	100
B0501	282	100
B0502	604	100
B0503	343	100
B0504	819	100
B0505	189	100
B0506	410	100
B0507	2018	100
B0508	269	100
B0509	1256	100
B0510	1655	100
B0512	570	100
B0513	611	100
B0514	348	100
B0515	1044	100

Nom de la parcelle	Surface sous emprise (en m <sup>2</sup> )	Part de la parcelle sous emprise (en %)
B0516	505	100
B0517	1046	100
B0518	142	100
B0523	2753	100
B0524	224	100
B0528	225	100
B0532	33	100
B0534	637	100
B0535	883	95
B0536	504	100
B0543	744	100
B0544	162	100
B0549	1190	100
B0550	218	100
B0551	832	100
B0560	548	100
B0609	56	100
B0610	2	100
B0611	2161	100
B0617	1957	100
B0619	3	100
B0620	28	100
B0621	102	100
B0622	81	100
B0623	35	100
B0624	1063	100
B0625	13	100
B0626	6	100
B0627	4477	100
B0628	19	100
B0635	588	100
B0642	1000	100
B0643	652	100
B0644	101	100
B0647	72	100
B0648	32	100
B0652	1180	100
B0675	6374	100
B0676	2074	100
B0677	2019	100
B0689	222	100
B0690	458	100
B0697	22	100
B0698	782	45
B0699	22	100
B0741	477	100
B0769	1947	100

Nom de la parcelle	Surface sous emprise (en m <sup>2</sup> )	Part de la parcelle sous emprise (en %)
B0770	2081	72
B0777	228	19
B0784	282	100
B0785	237	100
B0788	195	100
B0789	139	100
B0790	133	44
B0802	191	100
B0803	1275	83
B0815	8	100
B0816	1	100
B0829	997	100
B0830	507	100
B0831	767	100
B0832	793	100
B0833	794	100
B0834	70	100
B0835	233	100
B0836	6	100
B0858	1324	75
B0860	1990	90
C0002	501	100
C0003	2729	100
C0007	524	100

Nom de la parcelle	Surface sous emprise (en m <sup>2</sup> )	Part de la parcelle sous emprise (en %)
C0008	2188	92
C0026	2184	100
C0027	880	100
C0034	298	100
C0042	280	100
C0043	11488	100
C0044	197	100
C0045	365	100
C0046	535	100
C0047	602	100
C0048	261	100
C0049	225	100
C0050	894	100
C0051	198	100
C0052	415	100
C0053	845	100
C0054	3033	100
C0055	140	100
C0056	469	100
C0057	183	100
C0058	733	100
C0059	349	100
C0060	818	100
C0061	132	100

Nom de la parcelle	Surface sous emprise (en m <sup>2</sup> )	Part de la parcelle sous emprise (en %)
C0062	818	100
C0063	750	100
C0064	720	100
C0065	317	100
C0066	554	100
C0067	559	100
C0071	207	100
C0072	319	100
C0073	577	100
C0074	671	100
C0075	3484	100
C0076	96	100
C0077	2672	100
C0078	370	40
C0080	767	100
C0081	868	49
C0082	255	100
C0083	425	62
C0093	1186	88
C0096	150	6
C0098	2661	100
C0099	1037	100
C0100	1072	100
C0101	1020	91

## Commune de Chalifert

Nom de la parcelle	Surface sous emprise (en m <sup>2</sup> )	Part de la parcelle sous emprise (en %)
A0066	2066	100
A0067	507	100
A0068	931	100
A0075	1923	100
A0076	1523	100
A0077	1880	100
A0078	475	100
A0079	505	100
A0080	1007	100
A0081	2286	100
A0082	454	100
A0083	2662	100
A0084	1688	100
A0085	2144	100
A0086	708	100
A0087	726	100
A0088	757	100
A0089	1445	100
A0090	2992	100
A0091	3393	100
A0092	8384	100
A0093	3285	100
A0094	1026	100
A0095	1003	100
A0096	1245	100
A0097	2266	100
A0098	1959	100
A0099	1048	100
A0100	1090	100
A0101	2168	100
A0102	1809	100
A0103	362	100
A0104	646	100
A0105	359	100
A0106	339	100
A0107	2647	100
A0108	1657	100
A0109	1909	100
A0110	2174	100
A0111	2243	100
A0112	1943	100
A0113	1038	100
A0114	918	100
A0115	4455	100
A0116	2425	100

Nom de la parcelle	Surface sous emprise (en m <sup>2</sup> )	Part de la parcelle sous emprise (en %)
A0117	7165	100
A0118	3286	100
A0119	3385	100
A0120	643	100
A0121	4334	100
A0122	428	100
A0123	1110	100
A0124	22	100
A0125	16664	100
A0126	360	100
A0127	1954	100
A0128	271	100
A0129	386	100
A0130	353	100
A0131	389	100
A0132	2757	100
A0133	635	100
A0134	1900	100
A0135	696	100
A0136	803	100
A0137	461	100
A0138	294	100
A0139	171	100
A0140	174	100
A0141	199	100
A0142	4792	100
A0145	1204	100
A0146	17	100
A0147	1153	100
A0148	385	100
A0149	256	100
A0150	1856	100
A0151	4885	100
A0152	37749	100
A0153	974	100
A0154	964	100
A0158	3048	100
A0221	117	100
A0222	1901	100
A0224	1527	100
A0227	241	100
A0228	603	100
A0230	229	100
A0235	289	100
A0242	106	100

Nom de la parcelle	Surface sous emprise (en m <sup>2</sup> )	Part de la parcelle sous emprise (en %)
A0243	164	100
A0245	566	100
A0247	1234	100
A0248	6999	100
A0256	779	100
A0257	221	100
A0258	462	100
A0259	226	100
A0260	144	100
A0261	51	100
A0262	360	100
A0263	63	100
A0264	258	100
A0265	518	100
A0266	115	100
A0267	211	100
A0277	1426	100
A0278	1421	100
A0279	442	100
A0280	1945	100
A0281	2033	100
A0356	17	100
A0357	21	100
A0359	241	100
A0360	539	100
A0361	173	100
A0363	71	100
A0364	110	100
A0365	264	100
A0366	378	100
A0367	4090	100
A0368	175	100
A0369	148	100
A0370	369	100
A0371	157	100
A0372	1310	100
A0373	253	100
A0374	1183	100
A0375	254	100
A0376	181	100
A0377	128	100
A0378	95	100
A0379	60	100
A0380	459	100
A0381	502	100



Nom de la parcelle	Surface sous emprise (en m²)	Part de la parcelle sous emprise (en %)
A0382	596	100
A0383	205	100
A0384	269	100
A0385	274	100
A0386	239	100
A0387	257	100
A0388	295	100
A0389	105	100
A0390	175	100
A0391	1721	100
A0413	647	44
A0414	87	100
A0918	324	100
A0950	154	100
A0964	3262	100
A0965	432	100
A0966	107	100
A0968	220	100
A0969	151	100
A0970	1424	100
A0971	740	100
A0972	213	100
A0975	1818	100
A0976	3884	100
A0982	945	100
A0983	393	100
A0984	60347	100
A0994	3749	100
A0997	1934	100
A1006	2064	100
A1019	1339	100
A1049	7657	100
A1050	219	100
A1051	5742	100
A1052	276	100
A1053	3167	100
A1061	325	100
A1062	290	100
A1065	1823	100
A1066	40	100
A1085	2628	100
A1086	539	100
A1094	224	100
A1095	783	100
A1096	1083	100
A1097	262	100
A1098	158	100

Nom de la parcelle	Surface sous emprise (en m²)	Part de la parcelle sous emprise (en %)
A1101	302	100
A1102	434	100
A1103	181	100
A1104	189	100
A1105	177	100
A1112	708	100
A1113	265	100
A1114	2350	100
A1115	3	100
A1117	1234	100
A1131	6155	34
A1132	2644	100
A1134	683	26
A1135	8490	100
A1201	2998	100
A1202	1165	100
A1205	14	100
A1207	2281	100
A1208	709	100
A1209	640	100
A1424	1206	54
A1425	3647	100
A1426	2162	100
A1428	5197	100
A1429	3792	99
A1430	694	100
A1431	98	100
A1432	26	100
A1433	20	100
A1434	2	100
A1435	62	100
A1436	9	100
A1437	54	100
A1438	9	100
A1439	555	100
A1440	737	100
A1444	144	100
A1445	157	100
A1460	2992	100
A1461	487	100
A1469	717	100
A1470	518	100
A1471	1737	100
B0004	279	100
B0006	772	100
B0007	128	100
B0008	233	100

Nom de la parcelle	Surface sous emprise (en m²)	Part de la parcelle sous emprise (en %)
B0009	852	100
B0013	230	100
B0014	178	100
B0017	466	100
B0018	227	100
B0019	248	100
B0020	238	100
B0021	285	100
B0023	424	100
B0025	1253	100
B0026	381	100
B0027	362	100
B0028	360	100
B0029	340	100
B0030	571	100
B0033	2464	100
B0035	25	100
B0036	120	100
B0038	1550	100
B0039	99	100
B0041	161	100
B0042	171	100
B0044	932	100
B0045	831	100
B0049	337	100
B0050	232	100
B0051	189	100
B0052	459	100
B0053	1878	100
B0054	1064	100
B0055	6554	100
B0056	558	100
B0057	259	100
B0058	636	100
B0059	127	100
B0060	121	100
B0061	189	100
B0062	1501	100
B0063	272	100
B0064	300	100
B0065	110	100
B0066	2613	100
B0067	136	100
B0068	142	100
B0069	162	100
B0070	123	100
B0071	498	100

Nom de la parcelle	Surface sous emprise (en m²)	Part de la parcelle sous emprise (en %)
B0072	288	100
B0073	175	100
B0074	1027	100
B0075	429	100
B0076	155	100
B0077	1484	100
B0078	221	100
B0079	281	100
B0080	238	100
B0081	527	100
B0082	171	100
B0085	2065	100
B0086	152	100
B0087	103	100
B0088	100	100
B0089	105	100
B0090	924	100
B0091	487	100
B0092	488	100
B0093	468	100
B0094	385	100
B0095	404	100
B0096	281	100
B0097	220	100
B0098	337	100
B0099	1495	100
B0109	246	100
B0112	398	100
B0113	632	100
B0114	702	100
B0115	621	100
B0116	364	100
B0117	373	100
B0118	127	100
B0119	161	100
B0120	701	100
B0121	442	100
B0122	50	100
B0123	52	100
B0124	134	100
B0125	137	100
B0126	144	100
B0127	367	100
B0128	115	100
B0129	117	100
B0130	347	100
B0131	315	100

Nom de la parcelle	Surface sous emprise (en m²)	Part de la parcelle sous emprise (en %)
B0132	787	100
B0134	225	72
B0135	185	53
B0136	48	9
B0137	62	37
B0138	110	12
B0139	359	18
B0140	90	39
B0142	121	26
B0143	179	29
B0146	176	59
B0153	84	54
B0154	129	71
B0156	122	40
B0157	539	19
B0159	337	100
B0160	208	100
B0161	239	100
B0162	319	100
B0163	254	100
B0164	338	100
B0167	397	50
B0168	142	100
B0169	252	100
B0170	60	11
B0171	317	52
B0172	170	100
B0180	311	100
B0182	297	100
B0183	293	20
B0184	234	100
B0185	569	100
B0190	173	11
B0191	278	100
B0192	258	100
B0193	524	100
B0194	530	100
B0195	710	100
B0196	326	100
B0197	73	6
B0198	338	49
B0199	186	25
B0201	160	75
B0202	743	80
B0203	188	48
B0204	290	47
B0205	207	100

Nom de la parcelle	Surface sous emprise (en m²)	Part de la parcelle sous emprise (en %)
B0206	437	63
B0207	398	63
B0238	1152	100
B0239	238	100
B0240	215	100
B0241	256	100
B0242	213	100
B0243	340	100
B0244	463	100
B0245	1749	100
B0246	208	100
B0247	216	100
B0248	386	100
B0250	446	100
B0253	765	100
B0258	678	100
B0259	194	100
B0260	742	100
B0261	456	100
B0262	326	100
B0265	326	100
B0266	300	100
B0267	337	100
B0268	287	100
B0269	166	100
B0270	476	100
B0272	522	100
B0273	517	100
B0274	355	100
B0278	12054	100
B0279	124	100
B0280	107	100
B0281	348	100
B0282	157	100
B0283	336	100
B0284	389	100
B0285	165	100
B0286	225	100
B0287	260	100
B0288	347	100
B0289	288	100
B0290	323	100
B0291	431	100
B0292	98	100
B0293	90	100
B0294	376	100
B0295	199	100

Nom de la parcelle	Surface sous emprise (en m²)	Part de la parcelle sous emprise (en %)
B0296	1319	100
B0297	396	100
B0298	134	100
B0299	397	100
B0302	787	100
B0303	440	100
B0304	110	100
B0305	360	100
B0306	344	100
B0307	372	100
B0308	206	100
B0309	2231	100
B0310	522	68
B0311	95	30
B0312	109	22
B0313	62	44
B0315	94	50
B0316	879	100
B0317	431	100
B0318	364	50
B0320	90	90
B0321	1288	84
B0322	454	100
B0323	448	100
B0325	520	100
B0350	264	100
B0352	121	85
B0363	336	100
B0364	403	100
B0365	365	100
B0366	785	100
B0367	524	100
B0368	707	100
B0369	254	100
B0370	398	100
B0371	708	100
B0372	395	100
B0373	321	100
B0572	166	70
B0573	199	51
B0576	378	47
B0577	282	78
B0580	288	24
B0582	152	70
B0583	56	100
B0584	165	39
B0590	97	100

Nom de la parcelle	Surface sous emprise (en m²)	Part de la parcelle sous emprise (en %)
B0623	24	4
B0624	168	44
B0629	456	100
B0631	460	100
B0632	188	100
B0633	3166	100
B0634	201	100
B0635	492	100
B0636	83	100
B0637	71	100
B0638	571	100
B0639	281	100
B0640	161	100
B0641	178	100
B0642	150	100
B0643	90	100
B0644	98	100
B0645	190	100
B0646	158	100
B0647	252	100
B0648	856	100
B0649	322	100
B0650	167	100
B0651	187	100
B0652	594	100
B0653	1053	100
B0656	1230	100
B0657	195	100
B0658	587	100
B0659	182	100
B0660	185	100
B0661	144	100
B0662	151	100
B0663	812	100
B0664	99	100
B0665	97	100
B0669	836	100
B0670	187	100
B0671	80	100
B0672	828	100
B0673	483	100
B0674	146	100
B0675	264	100
B0677	345	100
B0678	609	100
B0679	470	100
B0683	244	100

Nom de la parcelle	Surface sous emprise (en m²)	Part de la parcelle sous emprise (en %)
B0688	328	100
B0689	168	100
B0690	153	100
B0691	509	100
B0692	206	100
B0693	1354	100
B0694	342	100
B0695	1226	100
B0696	191	100
B0699	914	100
B0700	266	100
B0701	396	100
B0702	268	100
B0703	163	100
B0704	104	100
B0705	131	100
B0706	107	100
B0710	280	100
B0711	145	100
B0712	145	100
B0713	451	100
B0714	506	100
B0715	555	100
B0716	547	100
B0717	551	100
B0718	2463	100
B0719	584	100
B0720	925	100
B0721	286	100
B0722	560	100
B0723	178	100
B0724	802	100
B0725	99	100
B0726	107	100
B0727	182	100
B0728	77	100
B0729	200	100
B0730	351	100
B0731	141	100
B0732	141	100
B0733	965	100
B0734	281	100
B0735	219	100
B0736	179	100
B0737	558	100
B0738	590	100
B0739	756	100



Nom de la parcelle	Surface sous emprise (en m²)	Part de la parcelle sous emprise (en %)
B0740	134	100
B0741	98	100
B0742	664	100
B0743	172	100
B0744	752	100
B0745	325	100
B0747	83	100
B0748	501	100
B0753	123	100
B0754	170	100
B0756	161	100
B0757	134	100
B0758	420	100
B0759	123	100
B0760	321	100
B0761	112	100
B0762	83	100
B0764	178	100
B0765	392	100
B0766	1074	100
B0767	80	100
B0768	128	100
B0769	445	100
B0771	129	100
B0772	96	100
B0773	170	100
B0774	236	100
B0775	317	100
B0776	126	100
B0777	83	100
B0778	81	100
B0779	88	100
B0781	137	100
B0782	164	100
B0783	367	100
B0784	86	100
B0785	155	100
B0786	173	100
B0787	335	100
B0788	194	100
B0789	143	100
B0868	966	100
B0874	122	100
B0885	346	49
B0886	828	100
B0887	791	100
B0888	290	100

Nom de la parcelle	Surface sous emprise (en m²)	Part de la parcelle sous emprise (en %)
B0889	1009	100
B0890	467	100
B0891	308	100
B0892	174	100
B0898	794	100
B0899	419	100
B0901	122	100
B0902	596	100
B0903	98	100
B0904	166	38
B0909	380	100
B0910	107	100
B0911	344	100
B0912	682	100
B0917	132	100
B0918	1889	100
B0919	893	100
B0923	81	100
B0924	110	100
B0925	92	100
B0926	931	100
B0929	204	100
B0930	1368	100
B0932	229	100
B0933	452	100
B0934	467	100
B0936	3641	100
B0949	297	100
B0950	128	100
B0951	1756	100
B0952	459	100
B0955	270	100
B0959	818	100
B0960	740	100
B0965	2143	100
B0966	1807	100
B0968	250	100
B0974	438	100
B0979	122	100
B0982	109	100
B1001	226	73
B1006	140	100
B1007	232	100
B1008	191	100
B1014	194	100
B1015	199	100
B1022	30	100

Nom de la parcelle	Surface sous emprise (en m²)	Part de la parcelle sous emprise (en %)
B1023	695	36
B1024	572	38
B1035	7973	100
B1041	33	100
B1042	57	100
B1082	82	100
B1083	227	100
B1095	1161	100
B1096	295	100
B1097	407	100
B1098	304	100
B1114	218	100
B1115	59	100
B1116	71	100
B1117	154	100
B1118	260	100
B1119	183	100
B1120	480	100
B1121	862	100
B1130	42	17
B1131	53	20
B1139	1673	100
B1140	525	100
B1145	185	100
B1146	504	100
B1147	198	100
B1149	5	100
B1150	240	100
B1174	285	23
B1190	529	100
B1192	317	100
B1193	186	100
B1194	3993	100
B1195	1448	100
B1201	344	100
B1248	1501	100
B1249	72727	97
B1254	1182	100
B1255	118	100
B1262	2484	100
B1263	1100	100
B1300	1425	100
B1301	918	100
B1307	175	100
B1327	441	100
B1328	251	100
B1332	6018	69

Nom de la parcelle	Surface sous emprise (en m²)	Part de la parcelle sous emprise (en %)
B1356	78	100
B1357	81	100
B1380	212	100
B1381	52	100
B1382	529	100
B1383	49	100
B1384	193	100
B1385	610	100
B1393	192	51
B1410	924	100
B1411	523	100
B1412	712	100
B1413	322	100
B1414	463	100
B1415	237	100
B1416	2102	76
B1417	1499	45
B1420	1316	67
B1451	1628	100
B1452	756	100
B1470	634	100
B1471	888	38
B1472	3329	100
B1473	827	100
B1474	796	100
B1475	1458	100
B1482	1343	100
B1483	597	6
B1484	1103	15
B1485	2757	23
B1486	3015	100
B1487	395	100
B1514	333	56
ZA0083	885	39
ZA0084	221	15
ZA0100	996	100
ZB0002	9720	75
ZB0013	374	9
ZB0015	3408	100
ZB0016	8697	100
ZB0017	3123	100
ZB0018	9535	100
ZC0001	613	100
ZC0002	16958	100
ZC0003	1153	100
ZC0006	122	7
ZC0007	1630	50

Nom de la parcelle	Surface sous emprise (en m²)	Part de la parcelle sous emprise (en %)
ZC0008	1799	100
ZC0009	527	100
ZC0010	969	100
ZC0011	314	100
ZC0012	5407	96
ZC0017	230	37
ZC0018	537	32
ZC0019	405	66
ZC0020	1048	53
ZC0021	765	35
ZC0022	667	36
ZC0023	2601	100
ZC0024	618	100
ZC0025	139	24
ZC0026	142	18
ZC0027	188	22
ZC0028	85	21
ZC0030	127	11
ZC0034	156	60
ZC0035	2093	100
ZC0036	605	100
ZC0039	224	23
ZC0045	50	16
ZC0046	328	56
ZC0047	85	27
ZC0049	669	100
ZC0051	523	100
ZC0052	19	100
ZC0053	547	100
ZC0054	992	100
ZC0055	718	100
ZC0056	446	100
ZC0057	1230	100
ZC0058	139	100
ZC0059	212	100
ZC0060	351	100
ZC0061	371	100
ZC0062	446	100
ZC0063	222	100
ZC0064	205	100
ZC0065	260	100
ZC0066	364	100
ZC0067	218	100
ZC0068	1158	100
ZC0069	388	100
ZC0070	10	100
ZC0071	152	100

Nom de la parcelle	Surface sous emprise (en m²)	Part de la parcelle sous emprise (en %)
ZC0072	68	100
ZC0073	859	100
ZC0074	13	100
ZC0075	56	100
ZC0076	73	100
ZC0077	69	100
ZC0078	167	100
ZC0079	1159	100
ZC0080	99	100
ZC0081	406	100
ZC0082	91	100
ZC0083	179	100
ZC0084	58	100
ZC0085	172	100
ZC0086	66	100
ZC0087	286	100
ZC0088	158	100
ZC0089	233	100
ZC0090	198	100
ZC0091	160	100
ZC0092	216	100
ZC0093	151	100
ZC0094	547	100
ZC0095	15	100
ZC0096	242	100
ZC0097	99	100
ZC0098	83	100
ZC0099	1118	100
ZC0100	2	100
ZC0101	924	100
ZD0001	139	100
ZD0006	147	100
ZD0007	261	100
ZD0008	1958	100
ZD0009	409	100
ZD0010	1490	100
ZD0011	1526	56
ZD0022	475	100
ZD0025	357	24
ZD0026	505	100
ZD0027	370	100
ZD0028	1139	100
ZD0029	2358	100
ZD0030	8741	100
ZD0031	22082	100
ZD0032	158	100
ZD0033	166	100

Nom de la parcelle	Surface sous emprise (en m²)	Part de la parcelle sous emprise (en %)
ZD0034	228	100
ZD0035	237	100
ZD0036	127	100
ZD0037	389	100
ZD0038	236	100
ZD0039	209	100
ZD0040	333	100
ZD0041	205	100
ZD0042	516	100
ZD0043	66	100
ZD0044	252	100
ZD0045	324	100
ZD0046	410	100
ZD0047	414	100
ZD0048	46	100
ZD0049	299	100
ZD0050	101	100
ZD0051	307	100
ZD0052	238	100
ZD0053	312	100
ZD0054	263	100
ZD0055	147	100
ZD0056	94	100
ZD0057	190	100
ZD0058	305	100
ZD0059	211	100
ZD0060	289	100
ZD0061	162	100
ZD0062	290	100
ZD0063	5022	100
ZD0064	6952	100
ZD0065	7218	100
ZD0066	5970	100
ZD0067	2044	100
ZD0068	1851	100
ZD0069	3584	100
ZD0070	1158	100
ZD0071	557	100
ZD0072	6020	100
ZD0073	1212	100
ZD0074	1239	100
ZD0075	190	100
ZD0076	727	100
ZD0077	674	100
ZD0078	813	100
ZD0079	715	100
ZD0080	951	100

Nom de la parcelle	Surface sous emprise (en m²)	Part de la parcelle sous emprise (en %)
ZD0081	937	100
ZD0082	876	100
ZD0083	465	100
ZD0084	457	100
ZD0085	793	100
ZD0086	1014	100
ZD0087	745	100
ZD0088	1100	100
ZD0089	611	100
ZD0090	702	100
ZD0091	1128	100
ZD0092	701	100
ZD0093	1515	100
ZD0094	1678	100
ZD0095	2800	100
ZD0096	1935	100
ZD0097	3176	100
ZD0098	232	100
ZD0099	348	100
ZD0100	205	100
ZD0101	221	100
ZD0102	338	100
ZD0103	344	100
ZD0104	1004	100
ZD0105	461	100
ZD0106	903	100
ZD0108	50	3
ZD0109	551	100
ZD0110	414	100
ZD0111	611	100
ZD0112	367	100
ZD0113	763	100
ZD0114	371	100
ZD0115	432	100
ZD0116	222	100
ZD0117	688	100
ZD0118	369	100
ZD0119	1137	100
ZD0120	56	3
ZD0122	129	34
ZD0123	210	16
ZD0124	5050	100
ZD0125	1366	44
ZD0126	264	100
ZD0127	2202	63
ZD0128	1274	100
ZD0129	477	100

Nom de la parcelle	Surface sous emprise (en m²)	Part de la parcelle sous emprise (en %)
ZD0130	679	34
ZD0143	2170	59
ZD0144	727	100
ZD0145	556	100
ZD0146	217	100
ZD0147	93	100
ZD0148	221	100
ZD0149	231	100
ZD0150	164	100
ZD0151	251	100
ZD0152	154	100
ZD0153	346	100
ZD0154	140	100
ZD0155	391	100
ZD0156	244	100
ZD0157	213	100
ZD0158	230	100
ZD0159	88	100
ZD0160	321	100
ZD0161	102	100
ZD0162	79	100
ZD0163	1006	100
ZD0164	122	100
ZD0165	215	100
ZD0166	92	100
ZD0167	112	100
ZD0168	235	100
ZD0169	135	100
ZD0170	128	100
ZD0171	237	100
ZD0172	402	100
ZD0173	309	100
ZD0174	362	100
ZD0175	171	100
ZD0176	229	100
ZD0177	228	100
ZD0178	944	100
ZD0179	119	100
ZD0180	226	100
ZD0181	348	100
ZD0182	137	100
ZD0183	82	100
ZD0184	99	100
ZD0185	77	100
ZD0186	170	100
ZD0187	266	100
ZD0188	65	100

Nom de la parcelle	Surface sous emprise (en m²)	Part de la parcelle sous emprise (en %)
ZD0189	79	100
ZD0190	35	100
ZD0191	2464	100
ZD0192	205	100
ZE0001	2929	100
ZE0002	2066	100
ZE0003	1772	100
ZE0004	2553	100
ZE0005	8401	100
ZE0006	6431	100
ZE0007	638	100
ZE0008	1206	100
ZE0009	671	100
ZE0010	18388	100
ZE0011	3513	100
ZE0012	22796	100
ZE0013	541	100
ZE0014	1645	100
ZE0015	380	100
ZE0016	563	100
ZE0017	4220	100
ZE0018	823	100
ZE0019	1694	100
ZE0020	3843	100
ZE0021	8050	100
ZE0022	1643	100
ZE0023	404	100
ZE0024	514	100
ZE0025	663	100
ZE0026	8684	100
ZE0027	3800	100
ZE0028	7930	100
ZE0029	6330	100
ZE0030	3436	100
ZE0031	1535	100
ZE0032	7051	100
ZE0033	2868	100
ZE0034	673	100
ZE0035	369	100
ZE0036	485	100
ZE0037	1523	100
ZE0038	3517	100
ZE0039	798	100
ZE0040	717	100
ZE0041	2677	100
ZE0042	973	100
ZE0043	1443	100

Nom de la parcelle	Surface sous emprise (en m²)	Part de la parcelle sous emprise (en %)
ZE0044	1689	100
ZE0045	1787	100
ZE0046	682	100
ZE0047	821	100
ZE0048	1494	100
ZE0049	2978	100
ZE0050	915	100
ZE0051	743	100
ZE0052	606	100
ZE0053	182	100
ZE0054	466	100
ZE0055	149	100
ZE0056	136	100
ZE0057	40	100
ZE0058	32	100
ZE0059	462	100
ZE0060	35257	100
ZE0061	883	100
ZE0062	295	100
ZE0063	180	100
ZE0064	242	100
ZE0065	164	100
ZE0066	616	100
ZE0067	508	100
ZE0068	215	100
ZE0069	217	100
ZE0070	676	100
ZE0071	5589	100
ZE0072	1904	100
ZE0073	2295	100
ZE0074	355	100
ZE0075	15438	100
ZE0076	40576	100
ZE0077	390	100
ZE0078	146	100
ZE0079	3894	100
ZE0080	219	100
ZE0081	4976	100
ZE0082	430	100
ZE0083	54	100
ZE0084	184	100
ZE0085	297	100
ZE0086	136	100
ZE0087	228	100
ZE0088	408	100
ZE0089	595	100
ZE0090	112	100

Nom de la parcelle	Surface sous emprise (en m²)	Part de la parcelle sous emprise (en %)
ZE0091	126	100
ZE0092	89	100
ZE0093	301	100
ZE0094	1523	100
ZE0095	257	100
ZE0096	191	100
ZE0097	14	100
ZE0098	105	100
ZE0099	2	100
ZE0100	122	100
ZE0101	114	100
ZE0102	672	100
ZE0103	9	100
ZE0104	386	100
ZE0105	150	100
ZE0106	71	100
ZE0107	72	100
ZE0108	363	100
ZE0109	267	100
ZE0110	196	100
ZE0111	204	100
ZE0112	6	100
ZE0113	19	100
ZE0114	71	100
ZE0115	293	100
ZE0116	104	100
ZE0117	3	100
ZE0118	73	100
ZE0119	169	100
ZE0120	69	100
ZE0121	65	100
ZE0122	89	100
ZE0123	98	100
ZE0124	172	100
ZE0125	3377	100
ZE0126	232	100
ZE0127	344	100
ZE0128	619	100
ZE0129	278	100
ZE0130	224	100
ZE0131	151	100
ZE0132	173	100
ZE0133	195	100
ZE0134	290	100
ZE0135	240	100
ZE0136	242	100
ZE0137	91	100



Nom de la parcelle	Surface sous emprise (en m <sup>2</sup> )	Part de la parcelle sous emprise (en %)
ZE0138	69	100
ZE0139	70	100
ZE0140	479	100
ZE0141	1671	100
ZE0142	1272	100
ZE0143	367	100
ZE0144	156	100

Nom de la parcelle	Surface sous emprise (en m <sup>2</sup> )	Part de la parcelle sous emprise (en %)
ZE0145	163	100
ZE0146	161	100
ZE0147	186	100
ZE0148	845	100
ZE0149	175	100
ZE0150	513	100
ZE0151	154	100

Nom de la parcelle	Surface sous emprise (en m <sup>2</sup> )	Part de la parcelle sous emprise (en %)
ZE0152	61	100
ZE0153	33	100
ZH0001	78001	100
ZH0002	21103	100
ZH0003	5508	100
ZH0004	30897	100
ZH0005	8624	100

## Commune de Chanteloup-les-Vignes

Nom de la parcelle	Surface sous emprise (en m <sup>2</sup> )	Part de la parcelle sous emprise (en %)
A0001	4930	100
A0004	2272	100
A0007	3173	100
A0017	1182	100
A0018	2454	100
A0019	378	100
A0020	3612	100
A0022	9732	100
A0023	91	100
A0026	1215	100
A0027	5398	100
A0028	3288	100
A0029	2125	100
A0030	4473	100
A0031	47	100
A0032	4554	100
A0033	2775	100
A0034	2371	100
A0039	17067	100
A0040	13196	100
A0041	697	100
A0043	575	100
A0048	5123	100
A0049	86	100
A0052	2771	100
A0053	11145	100
A0055	6425	100
A0069	1329	100
A0070	14268	100
A0077	7688	100
A0078	21336	100
A0079	39123	100
A0080	20593	100
A0081	1038	100
A0082	393	100
A0083	7245	100
A0084	2260	100
A0085	5615	100
A0086	2179	100
A0087	9389	100
A0093	4324	100
A0095	3882	100
A0096	11204	100
A0097	1003	100
A0098	5602	100
A0099	3423	100

Nom de la parcelle	Surface sous emprise (en m <sup>2</sup> )	Part de la parcelle sous emprise (en %)
A0100	3837	100
A0101	1290	100
A0102	2551	100
A0103	1722	100
A0104	1136	100
A0105	1155	100
A0109	13121	100
A0110	10514	100
A0117	1271	100
A0118	8252	100
A0119	13626	100
A0120	7590	100
A0121	25	100
A0122	17376	100
A0124	20029	100
A0127	12160	100
A0128	12130	100
A0129	545	100
A0130	3750	100
A0131	1833	100
A0132	96	100
A0144	8427	100
A0145	307	100
A0146	2628	100
A0147	593	100
A0148	6151	100
A0149	5631	100
A0151	3448	100
A0152	4358	100
A0159	2016	100
A0160	20453	100
A0163	34	100
A0165	2541	100
A0168	305	100
A0169	741	100
A0170	3382	100
A0171	606	100
A0172	69	100
A0173	71	100
A0174	2495	100
A0175	14895	100
A0177	25	100
A0178	2217	100
A0179	27	100
A0181	18	100
A0182	4825	100

Nom de la parcelle	Surface sous emprise (en m <sup>2</sup> )	Part de la parcelle sous emprise (en %)
A0183	95	100
A0185	11665	100
A0186	13840	100
A0188	6809	100
A0189	10254	100
A0190	1480	100
A0191	2976	100
A0192	1869	100
A0193	6596	100
A0194	9	100
A0195	83	100
A0196	77	100
A0197	92	100
A0198	866	100
A0199	55	100
A0200	8056	100
A0201	9654	100
A0202	34	100
A0203	99179	100
A0204	1932	100
A0205	25064	100
AB0181	20039	100
AB0182	39964	100
AB0240	579	80
AB0241	742	100
AB0243	122	100
AB0244	57440	100
AB0246	20	100
B0010	668	100
B0152	2347	100
B0153	352	100
B0303	924	100
B0304	11741	100
B0404	11141	100
B0779	630	100
B0780	196	100
B0781	52220	100
B0782	2258	100
B0783	40516	100
B0819	51921	70
C0003	937	100
C0005	1277	100
C0006	115	100
C0007	2168	100
C0010	24965	100
C0011	1545	100

Nom de la parcelle	Surface sous emprise (en m <sup>2</sup> )	Part de la parcelle sous emprise (en %)
C0012	4744	100
C0013	3876	100
C0017	378	100
C0056	813	100
C0057	1462	100
C0058	4250	100
C0059	1004	100
C0060	15145	100
C0061	5296	100
C0063	39249	100
C0064	368	100
C0065	2553	100
C0067	28943	100
C0071	8690	100
C0072	12186	100

Nom de la parcelle	Surface sous emprise (en m <sup>2</sup> )	Part de la parcelle sous emprise (en %)
C1057	16227	40
YA0001	27971	100
YA0019	778	100
YA0020	233	100
YA0021	205	100
YA0022	710	100
YA0023	289	100
YA0024	226213	100
YA0025	392	100
YA0026	1814	100
YA0030	698	100
YA0031	31	100
YA0032	104	100
YA0083	314	100
YA0096	718	100

Nom de la parcelle	Surface sous emprise (en m <sup>2</sup> )	Part de la parcelle sous emprise (en %)
YA0097	6001	100
YA0098	901	100
YA0099	1288	100
YA0100	68219	100
YA0101	133	100
YA0103	4600	100
YA0104	1059	100
YA0106	8562	100
YA0108	103892	100
YA0109	8614	100
YA0167	62	100
YA0168	109	100
YA0169	21473	100
YA0170	694	100
YA0171	2087	100

## Commune de Collégien

Nom de la parcelle	Surface sous emprise (en m²)	Part de la parcelle sous emprise (en %)
AC0001	3004	100
AC0002	65342	100
AC0003	29462	100
AC0004	35412	100
AC0005	1991	100
AC0006	62111	100
AC0007	1365	100
AC0008	1779	100
AC0009	31125	100
AC0010	4303	100
AC0011	6220	100
AC0012	4019	100
AC0013	1535	100
AC0014	74370	100
AC0015	5927	100
AC0016	7363	100
AC0017	4097	100
AC0018	83604	100
AC0020	19242	100
AC0021	15657	100
AC0022	14049	100
AC0023	1599	100
AC0024	59069	100
AC0030	3003	100
AC0032	3467	100
AC0034	4798	100
AC0036	109379	100
AC0037	5531	100
AC0038	21870	100
AC0039	663	100
AC0040	881	100
AC0041	21558	100

Nom de la parcelle	Surface sous emprise (en m²)	Part de la parcelle sous emprise (en %)
AC0042	64347	100
AC0043	576	100
AC0044	7602	100
AC0045	221	100
AC0046	3827	100
AC0047	873	100
AC0048	5641	100
AC0049	973	100
AC0050	149	100
AC0051	1652	100
AC0052	73095	100
AC0053	1310	100
AD0013	1309	100
AD0023	30402	100
AD0026	59055	100
AE0206	596	100
AE0207	4361	100
AE0208	3738	100
AE0209	3608	100
AE0210	984	100
AE0211	17668	100
AH0014	26	100
AH0015	4962	100
AH0018	3671	100
AH0019	3438	100
AH0020	142	100
AH0021	716	100
AH0022	2513	100
AH0167	23	100
AH0168	1755	100
AH0170	2959	98
AH0172	3277	94

Nom de la parcelle	Surface sous emprise (en m²)	Part de la parcelle sous emprise (en %)
ZC0234	928	100
ZC0235	856	100
ZC0236	945	100
ZC0237	1437	100
ZC0238	1481	100
ZC0239	631	100
ZC0240	708	100
ZC0241	722	100
ZC0242	1623	100
ZC0243	1557	100
ZC0244	2457	100
ZC0245	893	100
ZC0246	936	100
ZC0247	3866	100
ZC0248	390	100
ZC0249	2128	100
ZC0250	3317	100
ZC0251	3485	100
ZC0252	5052	100
ZC0253	2856	100
ZC0254	5302	100
ZC0255	7219	100
ZC0256	1268	100
ZC0257	3138	100
ZC0258	5043	100
ZC0259	32625	100
ZC0260	1861	100
ZC0261	2963	100
ZC0262	2338	100
ZC0263	460	100
ZC0264	67	100



## Commune de Conches-sur-Gondoire

Nom de la parcelle	Surface sous emprise (en m <sup>2</sup> )	Part de la parcelle sous emprise (en %)
A0032	347	100
A0033	353	100
A0036	556	100
A0037	324	100
A0040	177	100
A0041	167	100
A0044	297	100
A0265	160	100
A0266	2818	100
A0270	1477	100
A0273	48	28
A0275	70	16
A0281	305	100
A0282	287	100
A0283	895	100
A0284	1897	100
A0285	319	100
A0286	480	100
A0287	824	100
A0288	552	100
A0289	143	100
A0290	419	100
A0291	384	100
A0292	2519	100
A0305	409	100
A0311	458	100
A0312	1879	100
A0313	521	100
A0314	651	100
A0315	481	100
A0316	977	100
A0317	483	100
A0318	248	100
A0319	686	100
A0320	1465	100
A0321	404	100
A0323	907	100
A0324	1617	100
A0325	158	100
A0326	561	100
A0327	183	100
A0328	392	100
A0329	1216	100
A0330	29	100
A0331	6	100

Nom de la parcelle	Surface sous emprise (en m <sup>2</sup> )	Part de la parcelle sous emprise (en %)
A0332	7	100
A0333	6	100
A0334	9	100
A0335	10	100
A0336	76	100
A0339	4283	100
A0340	116	100
A0341	5793	100
A0342	1536	100
A0343	783	100
A0344	197	100
A0345	120	100
A0346	1846	100
A0347	933	100
A0348	292	100
A0349	814	100
A0350	529	100
A0351	1340	100
A0352	798	100
A0353	3719	100
A0354	642	100
A0355	159	100
A0356	808	100
A0357	3218	100
A0358	789	100
A0359	1057	100
A0360	664	100
A0361	643	100
A0362	2291	100
A0363	338	100
A0373	840	100
A0374	493	100
A0375	1956	100
A0376	467	100
A0377	1307	100
A0384	351	100
A0385	271	100
A0386	260	100
A0387	1787	100
A0388	455	100
A0389	365	100
A0390	682	100
A0391	969	100
A0392	302	100
A0393	733	100

Nom de la parcelle	Surface sous emprise (en m <sup>2</sup> )	Part de la parcelle sous emprise (en %)
A0394	292	100
A0395	6605	100
A0396	111	100
A0397	540	100
A0398	1080	100
A0399	487	100
A0400	1702	100
A0401	581	100
A0402	1194	100
A0403	1454	100
A0404	4619	100
A0406	354	100
A0407	273	100
A0456	671	100
A0457	2075	100
A0458	2308	100
A0459	2078	100
A0460	5643	100
A0464	3119	98
A0465	524	78
A0466	576	87
A0467	1190	89
A0473	698	89
A0474	1596	88
A0478	361	93
A0506	6941	100
A0507	6559	100
A0509	24180	100
A0510	30110	100
A0511	354	100
A0512	2440	100
A0520	1513	100
A0527	9022	100
A0531	3994	100
A0535	863	100
A0540	903	100
A0541	443	100
A0542	436	100
A0547	3273	100
A0548	5065	100
A0549	727	100
A0550	653	100
A0552	258	100
A0553	964	100
A0576	780	100

Nom de la parcelle	Surface sous emprise (en m <sup>2</sup> )	Part de la parcelle sous emprise (en %)
A0586	39	32
A0593	165	100
A0613	153	100
A0614	170	100
A0615	13	100
A0616	606	100
A0621	3900	100
A0622	2296	100
A0623	636	100
A0624	3657	100
A0626	251	100
A0627	4235	100
A0639	1151	100
A0640	2200	100
A0641	1190	100
A0643	1753	100
A0644	102	100
A0645	2539	80
A0652	823	100
A0655	511	32
A0656	58	100
A0657	23	100
A0658	140	100
A0659	16	100
A0667	971	40
A0688	172	100
A0689	81	100
A0690	729	100
A0709	3320	100
A0710	3146	100
A0711	4521	100
A0712	2759	100
A0713	3358	100
A0714	2961	100
A0715	2674	100
A0722	79	100
A0723	1045	100
A0724	340	100
A0729	4394	100
A0730	765	100
A0742	543	100
A0743	1544	100
A0745	288	100
A0746	343	100
A0748	1161	100
A0772	2909	52
A1008	3287	100

Nom de la parcelle	Surface sous emprise (en m <sup>2</sup> )	Part de la parcelle sous emprise (en %)
A1009	5015	100
A1082	1078	100
A1083	3796	100
A1085	395	100
A1086	400	100
A1090	3017	100
A1091	1583	100
A1131	82	22
A1132	735	100
A1149	805	100
A1150	1702	100
A1151	1366	100
A1152	15	100
A1157	1605	100
A1159	5947	100
A1162	3570	100
A1201	800	12
A1202	2921	48
A1203	1728	100
A1208	445	100
A1209	613	100
A1210	460	100
A1211	17237	100
A1249	6593	100
A1258	289	100
A1259	268	100
A1260	914	100
A1267	129	100
A1268	2223	100
A1294	1330	100
A1296	825	100
A1300	723	25
A1312	47	100
A1314	183	100
A1409	51	100
A1410	9560	100
A1411	517	100
A1416	1990	100
A1417	803	100
A1427	748	28
A1428	2894	90
A1448	3670	100
A1459	3571	100
A1460	33244	100
A1469	2212	76
A1470	3321	100
A1473	1022	100

Nom de la parcelle	Surface sous emprise (en m <sup>2</sup> )	Part de la parcelle sous emprise (en %)
A1474	5040	100
A1515	643	100
A1516	58298	100
A1529	4634	100
A1530	4512	100
A1531	4589	100
A1542	2381	100
A1543	1909	99
A1554	304	100
A1555	285	93
A1563	534	100
A1564	29800	100
A1565	608	100
A1566	657	100
A1567	18481	100
A1568	11	100
A1569	548	100
A1586	15	100
A1587	1203	100
A1588	101	100
A1589	1197	100
A1590	314	100
A1591	3	100
A1592	6670	100
A1593	158	100
A1594	4484	100
A1595	1351	100
A1671	790	100
A1672	8	100
A1673	1120	100
A1674	11	100
A1675	510	100
A1676	29	100
A1677	520	100
A1678	32	100
A1679	783	100
A1680	56	100
A1681	854	100
A1682	1	100
A1683	5961	100
A1684	10	100
A1685	24	100
A1686	533	100
A1687	3	100
A1688	936	100
A1689	1	100
A1690	442	100

Nom de la parcelle	Surface sous emprise (en m <sup>2</sup> )	Part de la parcelle sous emprise (en %)
A1691	95	100
A1692	1957	100
A1693	18	100
A1694	1274	100
A1695	29	100
A1709	256	100
A1710	935	55
A1711	19	44
A1712	1047	100
A1713	22	100
A1714	60383	100
A1715	20584	100
AB0001	39609	100

Nom de la parcelle	Surface sous emprise (en m <sup>2</sup> )	Part de la parcelle sous emprise (en %)
AB0002	47656	100
AB0003	923	100
AB0004	78	100
AB0005	67	100
AB0013	12	100
AB0014	97	100
AB0015	319	100
AB0016	219	100
AB0030	3613	100
AB0031	38129	100
AB0034	11	100
AB0035	430	100
AB0036	7	100

Nom de la parcelle	Surface sous emprise (en m <sup>2</sup> )	Part de la parcelle sous emprise (en %)
AB0037	19068	98
AB0038	5953	100
ZA0012	16746	100
ZA0013	5002	100
ZA0014	4788	100
ZA0015	2487	100
ZA0016	5794	100
ZA0017	2896	100
ZA0018	1570	100
ZA0149	225	35
ZA0150	23839	100

## Commune de Dampmart

Nom de la parcelle	Surface sous emprise (en m <sup>2</sup> )	Part de la parcelle sous emprise (en %)
A0002	2807	100
A0004	994	100
A0005	341	100
A0006	537	100
A0007	830	100
A0008	490	100
A0009	445	100
A0010	1534	100
A0011	2248	100
A0012	3476	100
A0013	1391	100
A0014	2222	100
A0015	246	100
A0016	205	100
A0017	511	100
A0018	592	100
A0019	260	100
A0020	218	100
A0021	435	100
A0022	2546	100
A0023	266	100
A0024	531	100
A0025	469	100
A0026	379	100
A0027	6226	100
A0028	359	100
A0029	549	100
A0030	421	100
A0031	148	100
A0032	117	100
A0033	113	100
A0034	4433	100
A0035	105	100
A0036	921	100
A0037	2611	100
A0038	239	100
A0039	482	100
A0040	248	100
A0041	2310	100
A0042	99	100
A0043	512	100
A0044	1050	100
A0045	297	100
A0046	224	100
A0047	271	100

Nom de la parcelle	Surface sous emprise (en m <sup>2</sup> )	Part de la parcelle sous emprise (en %)
A0048	219	100
A0049	766	100
A0050	372	100
A0051	1219	100
A0052	328	100
A0053	14379	100
A0054	1551	100
A0055	733	100
A0056	375	100
A0057	345	100
A0058	2070	100
A0059	673	100
A0060	412	100
A0061	979	100
A0062	224	100
A0063	227	100
A0064	1041	100
A0065	796	100
A0066	255	100
A0067	2200	100
A0068	1003	100
A0069	726	100
A0070	377	100
A0071	240	100
A0072	3117	100
A0073	416	100
A0074	229	100
A0075	262	100
A0076	545	100
A0077	401	100
A0078	266	100
A0079	178	100
A0080	203	100
A0081	433	100
A0082	323	100
A0083	204	100
A0084	12849	100
A0085	778	100
A0086	211	100
A0087	227	100
A0088	165	100
A0089	402	100
A0090	284	100
A0091	110	100
A0092	258	100

Nom de la parcelle	Surface sous emprise (en m <sup>2</sup> )	Part de la parcelle sous emprise (en %)
A0093	2275	100
A0094	242	100
A0095	187	100
A0096	494	100
A0097	280	100
A0099	1051	100
A0100	438	100
A0101	264	100
A0104	1211	100
A0105	412	100
A0106	145	100
A0107	228	100
A0108	164	100
A0109	277	100
A0111	1255	100
A0112	458	100
A0113	397	100
A0114	287	100
A0115	1014	100
A0116	218	100
A0117	139	100
A0118	1000	100
A0119	510	100
A0120	2887	100
A0121	118	100
A0122	175	100
A0123	91	100
A0124	730	100
A0125	174	100
A0126	118	100
A0127	370	100
A0130	311	100
A0131	270	100
A0132	5635	100
A0133	284	100
A0134	245	100
A0135	195	100
A0136	487	100
A0137	346	100
A0138	614	100
A0139	76	100
A0140	272	100
A0141	740	100
A0142	244	100
A0143	74	100



Nom de la parcelle	Surface sous emprise (en m <sup>2</sup> )	Part de la parcelle sous emprise (en %)
A0144	147	100
A0145	102	100
A0146	324	100
A0147	94	100
A0148	273	100
A0149	798	100
A0150	235	100
A0151	234	100
A0152	428	100
A0153	352	100
A0154	2789	100
A0155	240	100
A0156	252	100
A0157	274	100
A0158	303	100
A0159	342	100
A0160	320	100
A0161	188	100
A0162	151	100
A0163	59	100
A0164	401	100
A0165	192	100
A0166	109	100
A0167	108	100
A0168	181	100
A0169	172	100
A0170	586	100
A0171	167	100
A0172	3454	100
A0173	386	100
A0174	230	100
A0175	146	100
A0176	245	100
A0177	208	100
A0178	199	100
A0179	86	100
A0180	395	100
A0181	126	100
A0182	125	100
A0183	425	100
A0184	472	100
A0186	700	100
A0187	231	100
A0188	436	100
A0189	392	100
A0190	292	100
A0192	975	100

Nom de la parcelle	Surface sous emprise (en m <sup>2</sup> )	Part de la parcelle sous emprise (en %)
A0193	1043	100
A0194	3988	100
A0195	406	100
A0196	152	100
A0197	262	100
A0198	233	100
A0200	227	100
A0201	242	100
A0202	214	100
A0203	111	100
A0204	179	100
A0205	262	100
A0206	211	100
A0207	524	100
A0208	1028	100
A0209	631	100
A0210	1224	100
A0211	165	100
A0212	190	100
A0213	298	100
A0214	523	100
A0215	548	100
A0216	354	100
A0217	116	100
A0218	74	100
A0219	219	100
A0220	217	100
A0221	185	100
A0222	231	100
A0223	203	100
A0224	229	100
A0226	717	100
A0227	279	100
A0228	200	100
A0229	910	100
A0230	346	100
A0231	229	100
A0232	228	100
A0233	302	100
A0234	3668	100
A0236	2547	100
A0237	198	100
A0238	92	100
A0239	90	100
A0240	380	100
A0241	395	100
A0242	379	100

Nom de la parcelle	Surface sous emprise (en m <sup>2</sup> )	Part de la parcelle sous emprise (en %)
A0243	389	100
A0244	318	100
A0245	351	100
A0246	376	100
A0247	602	100
A0248	173	100
A0249	449	100
A0250	128	100
A0251	351	100
A0252	812	100
A0253	173	100
A0254	97	100
A0256	144	100
A0257	197	100
A0258	513	100
A0259	182	100
A0260	245	100
A0261	236	100
A0262	1469	100
A0263	178	100
A0264	1245	100
A0265	548	100
A0266	891	100
A0267	226	100
A0268	297	100
A0269	141	100
A0270	263	100
A0271	224	100
A0272	942	100
A0273	205	100
A0274	185	100
A0275	1823	100
A0276	139	100
A0277	56	100
A0278	156	100
A0279	415	100
A0280	571	100
A0281	129	100
A0282	130	100
A0283	257	100
A0284	279	100
A0285	486	100
A0286	171	100
A0287	498	100
A0288	235	100
A0289	220	100
A0290	221	100

Nom de la parcelle	Surface sous emprise (en m <sup>2</sup> )	Part de la parcelle sous emprise (en %)
A0291	512	100
A0292	194	100
A0293	275	100
A0294	1232	100
A0295	465	100
A0296	1021	100
A0297	344	100
A0298	135	100
A0299	255	100
A0300	1148	100
A0301	1136	100
A0302	1029	100
A0303	173	100
A0304	175	100
A0305	518	100
A0306	592	100
A0307	628	100
A0308	348	100
A0309	181	100
A0310	484	100
A0311	181	100
A0312	211	100
A0313	40	100
A0314	41	100
A0315	328	100
A0316	104	100
A0317	116	100
A0318	262	100
A0319	204	100
A0320	1444	100
A0321	1022	100
A0322	128	100
A0323	172	100
A0324	329	100
A0326	228	100
A0327	163	100
A0328	367	100
A0329	2287	100
A0330	2675	100
A0331	553	100
A0332	487	100
A0333	1219	100
A0334	2647	100
A0335	41	100
A0336	207	100
A0337	406	100
A0338	1383	100

Nom de la parcelle	Surface sous emprise (en m <sup>2</sup> )	Part de la parcelle sous emprise (en %)
A0339	253	100
A0340	212	100
A0341	843	100
A0342	363	100
A0343	273	100
A0344	51	100
A0345	129	100
A0346	191	100
A0347	207	100
A0348	292	100
A0349	445	100
A0350	359	100
A0351	173	100
A0352	305	100
A0353	103	100
A0354	1767	100
A0355	881	100
A0356	522	100
A0357	306	100
A0358	388	100
A0359	598	100
A0360	671	100
A0361	607	100
A0362	237	100
A0363	2519	100
A0364	372	100
A0365	157	100
A0366	852	100
A0367	340	100
A0368	787	100
A0369	355	100
A0370	375	100
A0371	241	100
A0372	365	100
A0373	200	100
A0374	152	100
A0375	127	100
A0376	619	100
A0377	310	100
A0378	127	100
A0379	206	100
A0380	415	100
A0381	204	100
A0382	575	100
A0383	226	100
A0384	497	100
A0385	145	100

Nom de la parcelle	Surface sous emprise (en m <sup>2</sup> )	Part de la parcelle sous emprise (en %)
A0386	238	100
A0387	252	100
A0388	213	100
A0389	201	100
A0390	975	100
A0391	1251	100
A0392	404	100
A0393	363	100
A0394	120	100
A0395	105	100
A0396	158	100
A0397	361	100
A0398	223	100
A0399	209	100
A0400	602	100
A0401	719	100
A0402	678	100
A0403	468	100
A0404	213	100
A0405	10	100
A0406	894	100
A0407	432	100
A0408	777	100
A0409	537	100
A0410	435	100
A0411	265	100
A0412	194	100
A0413	798	100
A0414	133	100
A0415	13	100
A0416	84	100
A0417	139	100
A0418	289	100
A0419	2770	100
A0420	212	100
A0421	169	100
A0422	158	100
A0423	484	100
A0424	1065	100
A0425	175	100
A0426	1216	100
A0427	303	100
A0428	2219	100
A0429	28	100
A0430	102	100
A0431	180	100
A0432	1090	100

Nom de la parcelle	Surface sous emprise (en m <sup>2</sup> )	Part de la parcelle sous emprise (en %)
A0433	60	100
A0434	67	100
A0435	50	100
A0436	103	100
A0437	421	100
A0438	165	100
A0439	205	100
A0440	488	100
A0441	192	100
A0442	361	100
A0443	171	100
A0444	136	100
A0445	127	100
A0446	239	100
A0447	533	100
A0448	4686	100
A0449	96	100
A0450	185	100
A0451	158	100
A0452	225	100
A0453	529	100
A0454	2528	100
A0455	152	100
A0456	352	100
A0457	359	100
A0458	329	100
A0459	1285	100
A0460	358	100
A0461	351	100
A0462	2716	100
A0463	64	100
A0464	194	100
A0465	555	100
A0466	352	100
A0467	1910	100
A0468	849	100
A0469	160	100
A0470	166	100
A0471	427	100
A0472	262	100
A0473	194	100
A0474	162	100
A0475	81	100
A0476	302	100
A0477	433	100
A0478	205	100
A0479	1334	100

Nom de la parcelle	Surface sous emprise (en m <sup>2</sup> )	Part de la parcelle sous emprise (en %)
A0480	815	100
A0481	24	100
A0482	371	100
A0483	260	100
A0484	1489	100
A0485	272	100
A0486	175	100
A0487	413	100
A0488	110	100
A0489	125	100
A0490	65	100
A0491	152	100
A0492	364	100
A0493	96	100
A0495	117	100
A0496	129	100
A0497	882	100
A0498	4787	100
A0499	227	100
A0500	208	100
A0501	24	100
A0502	294	100
A0503	168	100
A0505	312	100
A0506	300	100
A0507	2608	100
A0508	366	100
A0509	552	100
A0510	297	100
A0511	288	100
A0512	109	100
A0513	474	100
A0514	1373	100
A0515	569	100
A0516	184	100
A0517	71	100
A0518	643	100
A0519	182	100
A0520	175	100
A0521	191	100
A0522	188	100
A0523	126	100
A0524	465	100
A0525	253	100
A0526	403	100
A0527	569	100
A0528	352	100

Nom de la parcelle	Surface sous emprise (en m <sup>2</sup> )	Part de la parcelle sous emprise (en %)
A0529	279	100
A0530	298	100
A0531	366	100
A0532	359	100
A0533	160	100
A0534	81	100
A0535	84	100
A0536	229	100
A0537	116	100
A0538	192	100
A0539	929	100
A0540	579	100
A0541	195	100
A0542	506	100
A0543	1376	100
A0544	185	100
A0545	190	100
A0546	1645	100
A0547	173	100
A0548	181	100
A0549	410	100
A0550	964	100
A0551	351	100
A0552	248	100
A0553	168	100
A0554	242	100
A0555	267	100
A0556	304	100
A0557	678	100
A0558	3967	100
A0559	195	100
A0560	287	100
A0561	305	100
A0562	89	100
A0563	4976	100
A0564	241	100
A0565	210	100
A0566	278	100
A0567	395	100
A0568	352	100
A0569	197	100
A0570	307	100
A0571	2350	100
A0572	254	100
A0573	244	100
A0574	423	100
A0575	622	100

Nom de la parcelle	Surface sous emprise (en m <sup>2</sup> )	Part de la parcelle sous emprise (en %)
A0576	1754	100
A0577	1654	100
A0578	169	100
A0579	175	100
A0580	566	100
A0582	169	100
A0583	184	100
A0586	774	100
A0587	147	100
A0588	175	100
A0589	1866	100
A0590	3421	100
A0591	242	100
A0592	298	100
A0593	89	100
A0594	233	100
A0595	207	100
A0597	232	100
A0598	498	100
A0599	884	100
A0600	436	100
A0601	180	100
A0602	1030	100
A0603	349	100
A0604	189	100
A0605	264	100
A0606	301	100
A0607	223	100
A0608	1520	100
A0609	215	100
A0610	646	100
A0611	92	100
A0613	14	100
A0614	19	100
A0616	1474	100
A0617	134	100
A0618	230	100
A0619	282	100
A0620	635	100
A0621	233	100
A0622	180	100
A0623	175	100
A0624	3540	100
A0625	93	100
A0626	295	100
A0627	367	100
A0628	521	100

Nom de la parcelle	Surface sous emprise (en m <sup>2</sup> )	Part de la parcelle sous emprise (en %)
A0629	376	100
A0630	396	100
A0631	216	100
A0632	313	100
A0633	107	100
A0634	104	100
A0635	248	100
A0636	210	100
A0637	581	100
A0638	486	100
A0639	333	100
A0640	363	100
A0641	288	100
A0642	470	100
A0643	713	100
A0644	488	100
A0645	1109	100
A0646	828	100
A0647	263	100
A0648	1869	100
A0649	314	100
A0650	374	100
A0651	145	100
A0652	246	100
A0653	248	100
A0654	120	100
A0655	193	100
A0656	328	100
A0657	163	100
A0658	472	100
A0659	4582	100
A0660	473	100
A0661	334	100
A0662	391	100
A0663	3877	100
A0664	336	100
A0665	397	100
A0666	418	100
A0667	417	100
A0668	385	100
A0669	341	100
A0670	426	100
A0671	151	100
A0672	185	100
A0673	136	100
A0674	862	100
A0675	218	100

Nom de la parcelle	Surface sous emprise (en m <sup>2</sup> )	Part de la parcelle sous emprise (en %)
A0676	287	100
A0677	1542	100
A0678	398	100
A0679	74	100
A0680	69	100
A0681	719	100
A0682	750	100
A0683	242	100
A0684	402	100
A0685	410	100
A0686	299	100
A0687	445	100
A0688	455	100
A0689	301	100
A0690	583	100
A0691	51	100
A0692	1836	100
A0693	163	100
A0694	6445	100
A0695	6327	100
A0696	8255	100
A0698	6690	100
A0699	3274	100
A0700	3270	100
A0701	6722	100
A0702	378	100
A0703	350	100
A0704	428	100
A0705	1845	100
A0706	406	100
A0707	108	100
A0708	92	100
A0709	1422	100
A0710	110	100
A0711	261	100
A0712	622	100
A0713	458	100
A0714	188	100
A0715	984	100
A0716	127	100
A0717	2772	100
A0718	269	100
A0719	222	100
A0720	812	100
A0721	299	100
A0722	1486	100
A0723	229	100



Nom de la parcelle	Surface sous emprise (en m <sup>2</sup> )	Part de la parcelle sous emprise (en %)
A0724	252	100
A0725	243	100
A0726	531	100
A0727	474	100
A0728	446	100
A0729	170	100
A0730	191	100
A0731	926	100
A0732	616	100
A0733	375	100
A0734	455	100
A0735	90	100
A0737	91	100
A0738	87	100
A0740	435	100
A0741	375	100
A0742	1231	100
A0743	289	100
A0744	276	100
A0745	706	100
A0746	1088	100
A0747	1607	100
A0748	84	100
A0749	134	100
A0750	1294	100
A0751	431	100
A0752	76	100
A0753	81	100
A0754	659	100
A0756	820	100
A0757	129	100
A0758	127	100
A0759	169	100
A0760	13450	100
A0761	332	100
A0762	579	100
A0763	366	100
A0764	1154	100
A0765	214	100
A0766	123	100
A0767	375	100
A0768	265	100
A0769	154	100
A0770	188	100
A0771	1369	100
A0772	156	100
A0773	151	100

Nom de la parcelle	Surface sous emprise (en m <sup>2</sup> )	Part de la parcelle sous emprise (en %)
A0774	178	100
A0775	397	100
A0776	320	100
A0777	166	100
A0778	539	100
A0780	1052	100
A0781	524	100
A0782	1578	100
A0783	1026	100
A0784	4230	100
A0785	503	100
A0786	350	100
A0787	27	100
A0790	373	100
A0791	134	100
A0792	302	100
A0794	28	100
A0795	290	100
A0796	236	100
A0797	347	100
A0798	660	100
A0799	82	100
A0800	346	100
A0801	139	100
A0802	411	100
A0804	308	100
A0805	375	100
A0806	4028	100
A0807	2050	100
A0808	579	100
A0809	146	100
A0810	176	100
A0811	148	100
A0812	522	100
A0813	394	100
A0814	596	100
A0815	1529	100
A0816	317	100
A0817	352	100
A0818	81	100
A0819	470	100
A0820	149	100
A0821	109	100
A0822	85	100
A0823	81	100
A0824	311	100
A0825	69	100

Nom de la parcelle	Surface sous emprise (en m <sup>2</sup> )	Part de la parcelle sous emprise (en %)
A0826	929	100
A0827	350	100
A0828	598	100
A0829	10145	100
A0830	219	100
A0831	256	100
A0832	224	100
A0833	189	100
A0834	342	100
A0835	2076	100
A0836	469	100
A0837	1975	100
A0838	271	100
A0839	303	100
A0840	3011	100
A0841	9964	100
A0842	283	100
A0843	213	100
A0844	12423	100
A0845	397	100
A0846	4553	100
A0847	138	100
A0848	642	100
A0849	396	100
AB0001	1972	100
AB0010	517	21
AB0020	3402	100
AB0633	124	57
AB0733	359	28
AB0734	269	34
AB0735	281	33
AB0737	326	34
AB0738	271	37
AB0739	255	35
AB0740	252	32
AB0741	258	33
AB0742	261	32
AB0743	259	32
AB0744	264	32
AB0745	274	33
AB0746	274	32
AB0747	273	32
AB0748	271	32
AB0749	456	41
AB0797	146	15
AB0798	278	36
AB0867	540	49

Nom de la parcelle	Surface sous emprise (en m <sup>2</sup> )	Part de la parcelle sous emprise (en %)
AB0870	35	37
AC0217	40	21
AC0218	182	100
AC0274	381	100
AC0339	336	61
AC0340	12	21
AC0482	7	21
AD0346	590	100
AD0347	544	100
AD0348	14618	100
AD0368	33	100
AD0369	20	100
AD0370	477	100
AD0371	671	100
AD0372	544	100
AD0373	13439	100
AD0374	17	100
AD0375	19	100
AD0376	518	100
AD0422	2899	100
AD0425	4581	100
AE0150	64	100
AE0153	575	100
AE0155	776	100
AE0156	2092	100
AE0160	48	100
AE0162	344	100
AE0164	513	100
AE0165	419	100
AE0167	5297	100
AE0172	3390	100
AE0354	199	100
AE0355	735	100
AE0527	46	100
AE0528	32	100
AE0529	402	100
AE0531	128	100
AE0532	82	100
AE0533	1872	100
AE0534	133	100
AE0535	86	100
AE0536	1953	100
AE0539	4	100
AE0540	33	100
AE0541	628	100
AE0542	175	100
AE0543	148	100

Nom de la parcelle	Surface sous emprise (en m <sup>2</sup> )	Part de la parcelle sous emprise (en %)
AE0544	2697	100
AE0545	121	100
AE0546	90	100
AE0547	1075	100
AE0548	88	100
AE0549	47	100
AE0550	672	100
AE0551	64	100
AE0552	68	100
AE0553	1122	100
AE0554	157	100
AE0555	98	100
AE0556	2292	100
AE0557	122	100
AE0558	78	100
AE0559	1940	100
AE0581	66	100
AE0582	51	100
AE0583	647	100
AE0584	92	100
AE0585	73	100
AE0586	738	100
AH0002	1	100
AH0009	132	24
AH0010	128	30
AH0011	244	29
AH0014	133	36
AH0015	87	35
AH0019	97	38
AH0020	190	47
AH0022	93	15
AH0024	253	17
AH0025	103	19
AH0026	93	19
AH0027	405	26
AH0028	132	37
AH0029	447	60
AH0030	2841	100
AH0031	171	100
AH0032	67	100
AH0033	310	100
AH0034	245	100
AH0035	262	100
AH0036	838	100
AH0037	436	100
AH0038	1646	100
AH0039	118	100

Nom de la parcelle	Surface sous emprise (en m <sup>2</sup> )	Part de la parcelle sous emprise (en %)
AH0040	80	76
AH0041	86	53
AH0042	311	22
AH0043	35	100
AH0044	2	100
AH0045	176	21
AH0046	305	28
AH0047	150	25
AH0048	176	57
AH0049	63	54
AH0050	316	20
AH0180	976	35
AH0184	313	42
AH0187	351	39
AH0188	127	100
AH0189	105	100
AH0190	142	100
AH0191	89	89
AH0192	103	100
AH0193	170	100
AH0194	205	100
AH0195	533	100
AH0196	679	100
AH0197	388	100
AH0198	1372	100
AH0199	712	100
AH0200	21	100
AH0201	94	100
AH0202	193	65
AH0203	227	100
AH0204	458	87
AH0205	131	57
AH0206	101	37
AH0208	608	57
AH0227	171	36
AH0232	97	100
AH0233	246	100
AH0237	317	80
AH0238	123	31
AH0239	269	25
AH0241	191	31
AH0242	23	100
AH0243	200	30
AH0244	292	45
AH0245	28	100
AH0246	319	84
AH0247	40	100

Nom de la parcelle	Surface sous emprise (en m <sup>2</sup> )	Part de la parcelle sous emprise (en %)
AH0248	3606	100
AH0249	18	100
AH0250	444	100
AH0251	323	100
AH0252	246	100
AH0253	459	100
AH0254	347	100
AH0255	11	100
AH0256	108	100
AH0257	424	100
AH0258	242	100
AH0259	1601	100
AH0260	90	100
AH0261	83	100
AH0262	417	100
AH0263	890	100
AH0264	305	100
AH0265	43	100
AH0266	1064	100
AH0267	3105	100
AH0268	479	100
AH0269	361	100
AH0270	506	100
AH0271	540	100
AH0272	1003	100
AH0273	252	100
AH0275	1084	100
AH0276	302	100
AH0277	1681	100
AH0278	840	100
AH0279	1120	100
AH0280	310	100
AH0281	308	100
AH0282	930	100
AH0283	885	100
AH0284	603	100
AH0285	330	100
AH0286	238	100
AH0287	1188	100
AH0288	440	100
AH0289	1035	100
AH0290	1854	100
AH0291	356	100
AH0292	785	100
AH0293	2908	100
AH0294	1371	100
AH0295	2590	100

Nom de la parcelle	Surface sous emprise (en m <sup>2</sup> )	Part de la parcelle sous emprise (en %)
AH0296	488	100
AH0297	378	100
AH0298	668	100
AH0299	815	100
AH0300	1739	100
AH0301	598	100
AH0302	1790	100
AH0303	800	100
AH0304	2586	100
AH0305	1046	100
AH0306	1530	100
AH0307	534	100
AH0308	1514	100
AH0309	224	100
AH0310	952	100
AH0311	533	100
AH0312	369	100
AH0313	292	100
AH0314	2977	100
AH0315	97	40
AH0316	407	100
AH0317	897	100
AH0397	106	40
AH0400	241	32
AH0401	25	28
AH0449	388	24
AH0450	119	45
AH0452	511	31
AH0454	658	39
AH0456	232	22
AI0001	542	100
AI0002	397	100
AI0003	311	100
AI0004	458	100
AI0005	421	100
AI0006	529	100
AI0007	173	100
AI0008	3299	100
AI0009	784	100
AI0010	223	100
AI0011	862	100
AI0012	686	100
AI0013	164	100
AI0014	149	100
AI0016	244	100
AI0017	229	100
AI0019	866	100

Nom de la parcelle	Surface sous emprise (en m <sup>2</sup> )	Part de la parcelle sous emprise (en %)
AI0020	445	100
AI0021	224	100
AI0022	549	100
AI0023	337	100
AI0024	416	100
AI0025	88	100
AI0026	93	100
AI0027	363	100
AI0028	345	100
AI0029	132	100
AI0030	1004	100
AI0031	192	100
AI0032	101	100
AI0033	53	100
AI0034	1067	100
AI0035	67	100
AI0036	65	100
AI0037	164	79
AI0038	402	49
AI0039	235	20
AI0066	382	24
AI0067	67	26
AI0068	217	42
AI0069	135	51
AI0070	278	68
AI0071	218	98
AI0128	311	16
AI0129	198	44
AI0130	85	53
AI0131	92	57
AI0132	91	75
AI0133	121	86
AI0137	43	24
AI0138	86	48
AI0139	160	100
AI0140	8	100
AI0141	238	89
AI0142	98	100
AI0144	8	100
AI0145	2000	100
AI0146	90	100
AI0147	1211	100
AI0148	57	100
AI0149	59	100
AI0151	159	100
AI0152	895	100
AI0153	518	100

Nom de la parcelle	Surface sous emprise (en m <sup>2</sup> )	Part de la parcelle sous emprise (en %)
AI0154	34	100
AI0155	510	100
AI0156	1226	100
AI0157	717	100
AI0158	5	100
AI0159	534	100
AI0160	1951	100
AI0161	548	100
AI0162	70	100
AI0163	540	100
AI0164	1208	100
AI0165	283	100
AI0166	1302	100
AI0167	856	100
AI0168	415	100
AI0169	186	100
AI0170	953	100
AI0171	744	100
AI0172	587	100
AI0173	471	100
AI0174	435	100
AI0175	1124	100
AI0176	1036	100
AI0177	1088	100
AI0178	494	100
AI0179	388	100
AI0180	171	100
AI0181	264	100
AI0182	488	100
AI0183	806	100
AI0184	25	100
AI0185	287	100
AI0186	123	100
AI0187	1876	100
AI0188	87	94
AI0189	212	18
AI0191	380	42
AI0195	149	72
AI0196	218	51
AI0198	76	19
AI0348	592	100
AI0350	712	100
AI0393	670	100
AI0394	222	100
AI0395	342	100
AI0399	108	100
AI0400	659	100

Nom de la parcelle	Surface sous emprise (en m <sup>2</sup> )	Part de la parcelle sous emprise (en %)
AI0401	249	100
AI0402	320	100
AI0403	293	100
AI0404	284	100
AI0408	1983	100
AI0409	4528	100
AI0412	710	100
AI0413	366	100
AI0417	947	100
AI0418	780	100
AI0426	215	100
AI0427	179	100
AI0434	45	100
AI0435	39	100
AI0437	477	100
AI0442	60	100
AI0443	711	100
AI0444	202	100
AI0445	293	100
AI0457	408	100
AI0464	252	100
AI0468	24953	100
AI0469	38635	100
AI0470	1436	100
AI0471	83	100
AI0472	74	100
AI0473	167	100
AI0486	264	100
AI0487	76	100
AI0491	123	100
AI0492	597	100
AI0499	316	100
AI0500	1586	100
AI0501	171	100
AI0502	288	100
AI0503	154	100
AI0504	652	100
AI0553	20	100
AI0554	252	100
AI0555	13	100
AI0556	3474	100
AI0557	6	100
AI0558	346	100
AI0559	14	100
AI0560	826	100
AI0561	7	100
AI0562	51	100

Nom de la parcelle	Surface sous emprise (en m <sup>2</sup> )	Part de la parcelle sous emprise (en %)
AI0563	1836	100
AI0564	22	100
AI0565	113	100
AI0566	3497	100
AI0567	52	100
AI0568	162	100
AI0569	4845	100
AI0570	402	100
AI0571	3652	100
AI0572	468	100
AI0573	3707	100
AI0585	300	100
AI0586	42	100
AI0590	91	100
AI0591	158	100
AI0597	89	100
AI0598	561	100
AI0599	109	100
AI0600	49	100
AI0601	6	100
AI0602	1224	100
AI0609	131	100
AI0610	68	100
AI0611	157	100
AI0612	76	100
AI0621	289	100
AI0622	1879	100
AI0623	146	100
AI0624	201	100
AI0625	230	100
AI0626	160	100
AI0627	111	100
AI0628	9	100
AI0655	339	100
AI0657	69	100
AI0662	118	100
AI0663	63	100
AI0664	1697	100
AI0665	2238	100
AI0670	214	89
AI0672	46	100
AI0673	28	100
AI0756	1484	100
AI0766	3721	100
AK0001	658	100
AK0002	210	100
AK0003	144	100

Nom de la parcelle	Surface sous emprise (en m <sup>2</sup> )	Part de la parcelle sous emprise (en %)
AK0004	413	100
AK0005	134	100
AK0006	417	100
AK0007	1967	100
AK0008	899	100
AK0009	937	100
AK0010	946	100
AK0011	1751	100
AK0012	758	100
AK0013	380	100
AK0014	173	100
AK0015	139	100
AK0016	1861	100
AK0017	659	100
AK0018	226	100
AK0019	234	100
AK0020	1643	100
AK0021	1638	100
AK0022	2621	100
AK0023	3343	100
AK0024	3057	100
AK0025	689	100
AK0026	959	100
AK0027	1213	100
AK0028	866	100
AK0029	560	100
AK0030	921	100
AK0034	1438	100
AK0035	128	100
AK0036	123	100
AK0037	175	100
AK0039	532	100
AK0040	1143	100
AK0041	4176	100
AK0042	1205	100
AK0043	466	100
AK0044	1263	100
AK0045	624	100
AK0046	420	100
AK0047	109	100
AK0048	250	100
AK0049	573	100
AK0050	990	100
AK0051	587	100
AK0052	258	100
AK0053	189	100
AK0054	360	100

Nom de la parcelle	Surface sous emprise (en m <sup>2</sup> )	Part de la parcelle sous emprise (en %)
AK0055	1811	100
AK0056	1329	100
AK0057	224	100
AK0058	471	100
AK0059	409	100
AK0060	423	100
AK0061	309	100
AK0062	106	100
AK0063	950	100
AK0064	1042	100
AK0065	1617	100
AK0066	414	100
AK0067	465	100
AK0068	839	100
AK0069	983	100
AK0070	1473	100
AK0071	1498	100
AK0073	437	100
AK0074	105	100
AK0075	1031	100
AK0077	1199	100
AK0078	1767	100
AK0079	1048	100
AK0081	119	100
AK0083	186	100
AK0086	350	100
AK0087	314	100
AK0089	883	100
AK0090	673	100
AK0092	187	100
AK0093	142	100
AK0094	150	100
AK0095	2505	100
AK0096	2401	100
AK0097	373	100
AK0098	578	100
AK0099	1085	100
AK0100	568	100
AK0102	1145	100
AK0103	242	100
AK0104	300	100
AK0105	3734	100
AK0106	548	100
AK0107	292	100
AK0109	995	100
AK0110	1164	100
AK0111	454	100

Nom de la parcelle	Surface sous emprise (en m <sup>2</sup> )	Part de la parcelle sous emprise (en %)
AK0112	504	100
AK0113	2325	100
AK0114	47	100
AK0115	648	100
AK0116	482	100
AK0117	721	100
AK0118	668	100
AK0120	165	100
AK0121	297	100
AK0122	48	100
AK0123	1619	100
AK0124	432	100
AK0125	381	100
AK0126	478	100
AK0127	367	100
AK0128	316	100
AK0129	179	100
AK0130	351	100
AK0131	354	100
AK0133	398	100
AK0138	2625	100
AK0144	259	100
AK0145	85	100
AK0146	80	100
AK0147	273	100
AK0148	76	100
AK0149	311	100
AK0151	184	100
AK0152	722	100
AK0153	388	100
AK0154	472	100
AK0156	136	100
AK0157	107	100
AK0158	387	100
AK0159	848	100
AK0160	633	100
AK0161	2070	100
AK0162	234	100
AK0163	721	100
AK0164	627	100
AK0165	138	100
AK0166	173	100
AK0167	582	100
AK0168	162	100
AK0170	2270	100
AK0171	1057	100
AK0172	316	100

Nom de la parcelle	Surface sous emprise (en m <sup>2</sup> )	Part de la parcelle sous emprise (en %)
AK0173	423	100
AK0174	425	100
AK0175	394	100
AK0176	621	100
AK0177	394	100
AK0180	185	100
AK0181	460	100
AK0182	321	100
AK0183	884	100
AK0184	780	100
AK0185	565	100
AK0186	419	100
AK0187	132	100
AK0188	250	100
AK0189	282	100
AK0190	172	100
AK0191	159	100
AK0192	1084	100
AK0193	169	100
AK0194	449	100
AK0195	921	100
AK0196	422	100
AK0197	381	100
AK0207	102	100
AK0208	284	100
AK0210	255	100
AK0211	419	100
AK0212	352	100
AK0213	132	100
AK0215	158	100
AK0216	379	100
AK0217	739	100
AK0220	299	100
AK0221	251	100
AK0222	252	100
AK0224	174	100
AK0225	450	100
AK0226	287	100
AK0227	494	100
AK0228	435	100
AK0229	341	100
AK0230	431	100
AK0231	437	100
AK0232	346	100
AK0233	295	100
AK0235	324	100
AK0237	113	100

Nom de la parcelle	Surface sous emprise (en m <sup>2</sup> )	Part de la parcelle sous emprise (en %)
AK0243	165	100
AK0244	547	100
AK0245	283	100
AK0246	251	100
AK0247	241	100
AK0248	134	100
AK0249	133	100
AK0250	542	100
AK0251	2209	100
AK0252	642	100
AK0253	245	100
AK0257	234	100
AK0258	187	100
AK0259	100	100
AK0260	179	100
AK0261	110	100
AK0262	126	100
AK0263	187	100
AK0264	165	100
AK0265	173	100
AK0266	141	100
AK0267	87	100
AK0268	89	100
AK0270	1675	100
AK0271	743	100
AK0272	296	100
AK0273	1249	100
AK0274	452	100
AK0275	251	100
AK0276	375	100
AK0277	282	100
AK0278	525	100
AK0279	469	100
AK0280	405	100
AK0282	364	100
AK0283	579	100
AK0289	175	100
AK0291	547	100
AK0292	685	100
AK0293	1262	100
AK0294	200	100
AK0295	3123	100
AK0298	237	100
AK0299	364	100
AK0300	256	100
AK0301	1071	100
AK0302	1362	100

Nom de la parcelle	Surface sous emprise (en m <sup>2</sup> )	Part de la parcelle sous emprise (en %)
AK0303	15	100
AK0304	132	100
AK0305	842	100
AK0306	238	100
AK0307	400	100
AK0308	71	100
AK0310	328	100
AK0312	146	100
AK0313	189	100
AK0314	196	100
AK0315	283	100
AK0316	481	100
AK0317	5154	100
AK0319	1171	100
AK0320	964	100
AK0322	11	100
AK0323	451	100
AK0324	180	100
AK0325	653	100
AK0326	163	100
AK0327	527	100
AK0328	122	100
AK0329	268	100
AK0330	78	100
AK0331	352	100
AK0332	64	100
AK0333	289	100
AK0334	25	100
AK0335	263	100
AK0336	73	100
AK0337	83	100
AK0338	269	100
AK0339	297	100
AK0340	874	100
AK0341	111	100
AK0343	14	100
AK0345	76	100
AK0346	0	100
AK0347	6	100
AK0348	277	100
AK0349	405	100
AK0350	6	100
AK0351	639	100
AK0352	293	100
AK0353	579	100
AK0354	133	100
AK0355	273	100



Nom de la parcelle	Surface sous emprise (en m <sup>2</sup> )	Part de la parcelle sous emprise (en %)
AK0356	96	100
AK0359	18	100
AK0360	268	100
AK0361	522	100
AK0362	1363	100
AK0363	96	100
AK0364	244	100
AK0365	190	100
AK0366	99	100
AK0367	73	100
AK0368	229	100
AK0369	224	100
AK0370	934	100
AK0371	45	100
AK0372	155	100
AK0373	111	100
AK0374	397	100
AK0375	2	100
AK0377	821	100
AK0378	626	100
AK0379	208	100
AK0380	139	100
AK0381	1327	100
AK0382	1787	100
AK0383	197	100
AK0384	234	100
AK0385	82	100
AK0386	910	100
AK0387	33	100
AK0388	298	100
AK0389	688	100
AK0391	78	100
AK0392	1052	100
AK0393	27	100
AK0394	296	100
AK0395	416	100
AK0396	708	100
AK0397	134	100
AK0398	55	100
AK0399	85	100
AK0400	2648	100
AL0001	5207	100
AL0002	2560	100
AL0003	636	100
AL0004	443	100
AL0005	439	100
AL0006	102	100

Nom de la parcelle	Surface sous emprise (en m <sup>2</sup> )	Part de la parcelle sous emprise (en %)
AL0007	768	100
AL0009	411	100
AL0010	447	100
AL0011	570	100
AL0012	389	100
AL0013	1158	100
AL0014	1324	100
AL0015	349	100
AL0016	166	100
AL0017	923	100
AL0018	5632	100
AL0024	91	100
AL0025	1367	100
AL0026	2339	100
AL0027	2140	100
AL0028	1045	100
AL0029	2124	100
AL0030	917	100
AL0033	369	100
AL0034	859	100
AL0037	8142	100
AL0040	16953	100
AL0041	2130	100
AL0042	1227	100
AL0043	2324	100
AL0044	1409	100
AL0045	2289	100
AL0046	1466	100
AL0047	1509	100
AL0048	2251	100
AL0052	307	100
AL0053	309	100
AL0054	315	100
AL0055	143	100
AL0056	151	100
AL0058	2231	100
AL0059	1063	100
AL0060	2302	100
AL0061	1168	100
AL0062	137	100
AL0063	243	100
AL0064	597	100
AL0066	560	100
AL0067	6691	100
AL0068	4473	100
AL0073	13642	100
AL0074	1116	100

Nom de la parcelle	Surface sous emprise (en m <sup>2</sup> )	Part de la parcelle sous emprise (en %)
AL0076	3804	100
AL0077	1753	100
AL0078	1731	100
AL0079	291	100
AL0080	1730	100
AL0081	384	100
AL0082	4050	100
AL0083	727	100
AL0084	23423	100
AL0085	2228	100
AL0086	941	100
B0001	9382	100
B0003	5900	100
B0007	4314	100
B0008	10480	100
B0010	443	100
B0011	3335	100
B0012	476	100
B0013	290	100
B0014	273	100
B0015	578	100
B0016	295	100
B0017	318	100
B0018	867	100
B0019	353	100
B0020	261	100
B0022	1077	100
B0023	171	100
B0024	181	100
B0025	3246	100
B0026	317	100
B0027	208	100
B0028	483	100
B0029	263	100
B0030	798	100
B0031	213	100
B0032	2936	100
B0033	238	100
B0034	453	100
B0035	258	100
B0036	180	100
B0037	481	100
B0038	158	100
B0039	160	100
B0040	151	100
B0041	142	100
B0042	109	100

Nom de la parcelle	Surface sous emprise (en m <sup>2</sup> )	Part de la parcelle sous emprise (en %)
B0043	576	100
B0044	501	100
B0045	404	100
B0046	295	100
B0047	1201	100
B0048	396	100
B0049	403	100
B0050	542	100
B0051	544	100
B0052	388	100
B0053	4096	100
B0055	178	100
B0057	1364	100
B0058	1781	100
B0059	226	100
B0061	282	100
B0062	351	100
B0063	2109	100
B0064	173	100
B0065	211	100
B0066	258	100
B0067	574	100
B0068	219	100
B0069	95	100
B0070	102	100
B0071	10776	100
B0073	177	100
B0074	712	100
B0075	2266	100
B0076	2020	100
B0077	1507	100
B0078	505	100
B0079	524	100
B0080	491	100
B0081	667	100
B0082	662	100
B0083	283	100
B0084	328	100
B0087	766	100
B0088	793	100
B0089	2656	100
B0090	741	100
B0091	1237	100
B0093	476	100
B0094	3812	100
B0095	539	100
B0096	413	100

Nom de la parcelle	Surface sous emprise (en m <sup>2</sup> )	Part de la parcelle sous emprise (en %)
B0097	611	100
B0098	1808	100
B0099	769	100
B0100	489	100
B0101	146	100
B0102	154	100
B0103	1025	100
B0104	265	100
B0105	263	100
B0106	162	100
B0107	184	100
B0109	103	100
B0110	353	100
B0111	271	100
B0112	582	100
B0113	281	100
B0114	261	100
B0115	299	100
B0117	313	100
B0118	478	100
B0120	235	100
B0121	513	100
B0122	874	100
B0123	375	100
B0124	699	100
B0125	1195	100
B0126	225	100
B0127	530	100
B0128	400	100
B0129	244	100
B0130	899	100
B0131	4619	100
B0133	342	100
B0134	420	100
B0135	234	100
B0136	1878	100
B0137	690	100
B0138	1908	100
B0139	110	100
B0140	110	100
B0141	259	100
B0142	234	100
B0143	841	100
B0144	185	100
B0145	217	100
B0146	437	100
B0147	654	100

Nom de la parcelle	Surface sous emprise (en m <sup>2</sup> )	Part de la parcelle sous emprise (en %)
B0148	209	100
B0149	367	100
B0150	369	100
B0151	408	100
B0152	282	100
B0153	1361	100
B0154	4597	100
B0155	485	100
B0156	235	100
B0157	7624	100
B0158	473	100
B0159	191	100
B0160	662	100
B0161	240	100
B0162	1184	100
B0163	35	100
B0164	810	100
B0165	3877	100
B0166	925	100
B0167	4141	100
B0168	225	100
B0169	330	100
B0170	455	100
B0171	254	100
B0172	301	100
B0173	205	100
B0174	175	100
B0175	2474	100
B0176	312	100
B0177	441	100
B0178	684	100
B0179	116	100
B0181	186	100
B0182	1333	100
B0184	354	100
B0185	146	100
B0186	1278	100
B0187	252	100
B0188	215	100
B0189	3210	100
B0190	407	100
B0191	359	100
B0192	313	100
B0193	323	100
B0194	332	100
B0195	347	100
B0197	1740	100

Nom de la parcelle	Surface sous emprise (en m <sup>2</sup> )	Part de la parcelle sous emprise (en %)
B0198	642	100
B0199	298	100
B0200	1784	100
B0201	718	100
B0202	1624	100
B0203	9809	100
B0204	1064	100
B0205	1063	100
B0206	494	100
B0207	401	100
B0208	932	100
B0209	674	100
B0210	2360	100
B0211	351	100
B0212	701	100
B0213	662	100
B0214	336	100
B0215	2512	100
B0218	2698	100
B0219	3001	100
B0220	242	100
B0222	293	100
B0223	1119	100
B0224	763	100
B0225	284	100
B0226	298	100
B0227	387	100
B0228	722	100
B0229	2901	100
B0230	409	100
B0231	1931	100
B0232	304	100
B0233	2487	100
B0234	942	100
B0235	1481	100
B0236	1615	100
B0237	2920	100
B0238	348	100
B0239	680	100
B0240	968	100
B0241	169	100
B0242	229	100
B0243	433	100
B0244	824	100
B0245	781	100
B0246	307	100
B0247	449	100

Nom de la parcelle	Surface sous emprise (en m <sup>2</sup> )	Part de la parcelle sous emprise (en %)
B0249	191	100
B0250	591	100
B0251	4225	100
B0252	5323	100
B0253	1301	100
B0254	717	100
B0255	695	100
B0256	3148	100
B0257	356	100
B0258	358	100
B0259	688	100
B0260	576	100
B0261	933	100
B0262	1028	100
B0263	1026	100
B0264	502	100
B0265	1812	100
B0266	589	100
B0267	398	100
B0268	427	100
B0269	267	100
B0270	2132	100
B0271	4012	100
B0272	253	100
B0273	255	100
B0274	800	100
B0275	7467	100
B0276	1174	100
B0277	3444	100
B0278	697	100
B0279	641	100
B0280	190	100
B0281	667	100
B0282	496	100
B0283	540	100
B0284	544	100
B0285	531	100
B0286	514	100
B0287	575	100
B0288	513	100
B0289	795	100
B0290	1851	100
B0291	167	100
B0292	575	100
B0293	121	100
B0294	680	100
B0295	232	100

Nom de la parcelle	Surface sous emprise (en m <sup>2</sup> )	Part de la parcelle sous emprise (en %)
B0296	1681	100
B0297	340	100
B0298	1101	100
B0299	2005	100
B0300	94	100
B0301	312	100
B0302	112	100
B0303	224	100
B0304	219	100
B0305	477	100
B0306	184	100
B0307	169	100
B0308	604	100
B0309	224	100
B0310	828	100
B0311	61	100
B0312	83	100
B0313	132	100
B0314	283	100
B0315	222	100
B0316	219	100
B0319	2037	100
B0320	688	100
B0321	118	100
B0322	122	100
B0323	307	100
B0324	300	100
B0325	278	100
B0326	2659	100
B0327	414	100
B0328	2791	100
B0329	227	100
B0330	253	100
B0331	191	100
B0332	3208	100
B0333	256	100
B0334	260	100
B0335	1491	100
B0336	290	100
B0337	199	100
B0338	155	100
B0339	490	100
B0340	1352	100
B0341	344	100
B0342	823	100
B0343	434	100
B0344	697	100

Nom de la parcelle	Surface sous emprise (en m <sup>2</sup> )	Part de la parcelle sous emprise (en %)
B0345	181	100
B0346	347	100
B0347	3723	100
B0348	236	100
B0349	631	100
B0350	371	100
B0351	397	100
B0352	149	100
B0353	4687	100
B0354	179	100
B0355	428	100
B0356	270	100
B0357	281	100
B0358	174	100
B0359	175	100
B0360	1305	100
B0361	394	100
B0362	1637	100
B0363	154	100
B0364	161	100
B0365	167	100
B0366	184	100
B0367	168	100
B0368	120	100
B0369	318	100
B0370	668	100
B0371	1320	100
B0372	602	100
B0373	305	100
B0374	244	100
B0375	254	100
B0376	257	100
B0377	200	100
B0378	221	100
B0379	830	100
B0380	1094	100
B0381	3189	100
B0382	565	100
B0383	321	100
B0384	263	100
B0385	525	100
B0386	199	100
B0387	263	100
B0388	288	100
B0389	76	100
B0390	570	100
B0392	224	100

Nom de la parcelle	Surface sous emprise (en m <sup>2</sup> )	Part de la parcelle sous emprise (en %)
B0393	1696	100
B0394	271	100
B0395	299	100
B0396	345	100
B0397	565	100
B0398	188	100
B0399	96	100
B0400	383	100
B0402	93	100
B0403	755	100
B0404	182	100
B0405	262	100
B0406	299	100
B0407	114	100
B0408	81	100
B0409	107	100
B0410	337	100
B0411	288	100
B0412	202	100
B0413	256	100
B0414	70	100
B0415	65	100
B0416	128	100
B0417	129	100
B0418	128	100
B0419	293	100
B0420	275	100
B0421	592	100
B0422	224	100
B0423	3879	100
B0424	193	100
B0425	248	100
B0426	140	100
B0427	372	100
B0428	240	100
B0429	261	100
B0430	732	100
B0431	397	100
B0432	268	100
B0433	181	100
B0434	164	100
B0435	1151	100
B0436	127	100
B0437	84	100
B0438	80	100
B0439	272	100
B0440	300	100

Nom de la parcelle	Surface sous emprise (en m <sup>2</sup> )	Part de la parcelle sous emprise (en %)
B0441	377	100
B0442	257	100
B0443	458	100
B0444	401	100
B0445	355	100
B0446	173	100
B0447	78	100
B0448	67	100
B0449	82	100
B0450	180	100
B0451	93	100
B0452	91	100
B0453	249	100
B0454	211	100
B0455	301	100
B0456	567	100
B0457	176	100
B0458	4873	100
B0459	723	100
B0461	416	100
B0462	426	100
B0463	806	100
B0464	1656	100
B0465	825	100
B0466	809	100
B0467	4964	100
B0468	242	100
B0469	242	100
B0470	312	100
B0471	698	100
B0472	428	100
B0473	6895	100
B0474	7004	100
B0475	401	100
B0476	243	100
B0477	130	100
B0478	179	100
B0482	121	100
B0483	2558	100
B0485	2577	100
B0486	3689	100
B0487	235	100
B0488	244	100
B0489	1971	100
B0490	1009	100
B0491	296	100
B0492	353	100

Nom de la parcelle	Surface sous emprise (en m <sup>2</sup> )	Part de la parcelle sous emprise (en %)
B0493	503	100
B0494	5271	100
B0495	2622	100
B0496	828	100
B0497	543	100
X0002	3382	100
X0003	28597	100
X0004	12475	100
X0005	8043	100
X0006	25801	100
X0011	38621	100
X0012	4152	100
X0013	5916	100
X0014	6765	100
X0015	3347	100
X0016	17120	100
X0019	13142	100
X0020	19103	100
X0021	24555	100
X0025	20139	100
X0026	33413	100
X0027	10408	100
X0028	15141	100
X0030	6069	100
X0031	12451	100
X0032	6126	100
X0033	2023	100
X0034	8489	100
X0036	19826	100
X0037	2730	100
X0039	26359	100
X0040	10041	100
X0041	19680	100
X0042	11110	100
X0043	26243	100
X0044	37191	100
X0045	18130	100
X0046	8657	100
X0047	12618	100
X0049	7091	100
X0054	5304	100
X0055	15473	100
X0057	648	100
X0058	3792	100
X0059	4706	100
X0060	16312	100
X0064	463	100

Nom de la parcelle	Surface sous emprise (en m <sup>2</sup> )	Part de la parcelle sous emprise (en %)
X0070	453	100
X0071	502	100
X0073	1917	100
X0076	1864	100
X0077	1324	100
X0078	2131	100
X0079	1545	100
X0080	539	100
X0081	261	100
X0082	281	100
X0083	592	100
X0084	435	100
X0085	433	100
X0086	793	100
X0087	894	100
X0088	1373	100
X0089	570	100
X0090	582	100
X0093	421	100
X0094	345	100
X0095	1198	100
X0103	411	100
X0105	116	100
X0106	337	100
X0107	448	100
X0108	1103	100
X0109	1233	100
X0110	3591	100
X0111	351	100
X0112	2020	100
X0113	336	100
X0114	301	100
X0115	763	100
X0116	727	100
X0117	380	100
X0118	344	100
X0119	595	100
X0121	694	100
X0122	132	100
X0123	269	100
X0124	521	100
X0125	1201	100
X0126	415	100
X0127	209	100
X0128	435	100
X0139	1017	100
X0140	1050	100

Nom de la parcelle	Surface sous emprise (en m <sup>2</sup> )	Part de la parcelle sous emprise (en %)
X0144	87	100
X0145	178	100
X0147	219	100
X0148	621	100
X0149	2008	100
X0150	472	100
X0152	221	100
X0153	201	100
X0159	140	100
X0160	50	100
X0163	1094	100
X0164	895	100
X0165	21	100
X0166	171	100
X0168	419	100
X0169	1101	100
X0170	552	100
X0171	591	100
X0172	1495	100
X0173	1529	100
X0176	3019	100
X0177	3473	100
X0178	3016	100
X0182	19005	100
X0184	20149	100
X0189	208	100
X0190	51785	100
X0194	297	100
X0195	49	100
X0196	249	100
X0199	75	100
X0200	874	100
X0201	16184	100
X0202	71	100
X0203	978	100
X0204	93	100
X0205	343	100
X0206	189	100
X0207	171	100
X0208	222	100
X0209	396	100
X0210	630	100
X0211	12301	100
X0212	311	100
X0213	7604	100
X0214	316	100
X0215	11214	100

Nom de la parcelle	Surface sous emprise (en m²)	Part de la parcelle sous emprise (en %)
X0217	60	100
X0218	326	100
X0219	713	100
X0220	36369	100
X0221	374	100
X0222	3568	100
X0225	26	100
X0226	338	100
X0227	401	100
X0228	1169	100
X0229	49	100
X0230	360	100
X0231	817	100
X0232	16853	100
X0233	121	100
X0234	1097	100
X0235	974	100
X0236	17757	100
X0237	102	100
X0238	347	100
X0239	377	100
X0240	4182	100
X0241	217	100
X0242	631	100
X0243	114	100
X0244	48	100
X0245	163	100
X0246	12144	100
X0247	178	100
X0248	659	100
X0249	375	100
X0250	644	100
X0251	247	100
X0252	648	100
X0253	97	100
X0254	733	100
X0255	7	100
X0256	265	100
X0257	27	100
X0258	2392	100
X0259	154	100
X0260	214	100
X0261	304	100
X0262	1392	100
X0263	147	100
X0264	454	100
X0265	36	100

Nom de la parcelle	Surface sous emprise (en m²)	Part de la parcelle sous emprise (en %)
X0266	436	100
X0267	317	100
X0268	1105	100
X0269	152	100
X0270	533	100
X0271	129	100
X0272	391	100
X0273	385	100
X0274	629	100
X0275	301	100
X0276	650	100
X0277	488	100
X0278	5468	100
X0279	549	100
X0280	5783	100
X0281	546	100
X0282	4299	100
X0284	27892	100
X0285	125	100
X0286	394	100
X0287	168	100
X0288	257	100
X0289	1087	100
X0290	1012	100
X0291	104	100
X0292	583	100
X0293	1043	100
X0294	1191	100
X0295	9899	100
X0296	596	100
X0297	1120	100
X0298	1628	100
X0299	1662	100
X0300	4885	100
X0301	6178	100
X0303	21772	100
X0304	3292	100
X0305	39	100
X0310	56	14
X0316	922	100
X0318	7064	100
X0320	16405	100
X0322	20280	100
X0328	95	100
X0329	32	100
X0331	24	100
X0332	31798	100

Nom de la parcelle	Surface sous emprise (en m²)	Part de la parcelle sous emprise (en %)
X0340	482	100
X0341	38236	100
Y0001	32250	100
Y0002	10845	100
Y0003	17416	100
Y0004	16587	100
Y0005	22093	100
Y0006	9193	100
Y0007	30181	100
Y0008	15698	100
Y0009	126128	100
Y0014	40989	100
Y0015	6642	100
Y0016	964	100
Y0018	14333	100
Y0019	37796	100
Y0027	45080	100
Y0028	22199	100
Y0029	20847	100
Y0030	26802	100
Y0031	834	100
Y0032	393	100
Y0033	366	100
Y0035	841	100
Y0036	421	100
Y0037	412	100
Y0038	795	100
Y0039	1607	100
Y0040	677	100
Y0041	1503	100
Y0042	735	100
Y0043	653	100
Y0045	420	100
Y0050	2756	100
Y0051	462	100
Y0052	865	100
Y0053	317	100
Y0054	283	100
Y0055	636	100
Y0056	2115	100
Y0057	1171	100
Y0058	2453	100
Y0059	3017	100
Y0060	661	100
Y0061	353	100
Y0062	2599	100
Y0065	779	100



Nom de la parcelle	Surface sous emprise (en m <sup>2</sup> )	Part de la parcelle sous emprise (en %)
Y0066	514	100
Y0067	617	100
Y0068	397	100
Y0069	1633	100
Y0070	4408	100
Y0071	878	100
Y0072	6319	100
Y0074	5322	100
Y0076	7512	100
Y0078	6883	100
Y0080	1114	100
Y0082	1167	100
Y0084	9994	100
Z0001	87	100
Z0002	53640	100
Z0003	37488	100
Z0004	16224	100
Z0005	14892	100
Z0006	29689	100
Z0008	27804	100
Z0009	10366	100
Z0010	35162	100
Z0011	11388	100
Z0012	2041	100
Z0013	858	100
Z0014	887	100
Z0015	840	100
Z0016	219	100
Z0017	109	9
Z0018	170	22
Z0019	169	27
Z0020	146	30
Z0021	111	32
Z0022	66	34

Nom de la parcelle	Surface sous emprise (en m <sup>2</sup> )	Part de la parcelle sous emprise (en %)
Z0023	426	58
Z0024	73454	100
Z0025	31501	100
Z0026	29818	100
Z0027	19371	100
Z0028	31937	100
Z0029	28796	100
Z0030	7911	100
Z0031	5992	100
Z0032	11000	100
Z0033	10199	100
Z0035	2224	100
Z0036	2909	100
Z0037	801	100
Z0038	244	100
Z0039	450	100
Z0040	756	100
Z0041	1716	100
Z0042	1033	100
Z0043	1164	100
Z0044	1102	100
Z0045	1253	100
Z0046	930	100
Z0047	823	100
Z0048	830	100
Z0049	695	100
Z0050	682	100
Z0051	1297	100
Z0052	1345	100
Z0053	4358	100
Z0054	590	100
Z0055	605	100
Z0056	687	100
Z0057	219	100

Nom de la parcelle	Surface sous emprise (en m <sup>2</sup> )	Part de la parcelle sous emprise (en %)
Z0058	250	100
Z0059	1067	100
Z0060	110	100
Z0061	188	100
Z0062	3615	100
Z0063	1412	100
Z0064	200	100
Z0065	15130	100
Z0066	13280	100
Z0067	14911	100
Z0068	11756	100
Z0069	10913	100
Z0070	10022	100
Z0071	6615	100
Z0073	10816	100
Z0076	7827	100
Z0077	4062	100
Z0078	12952	100
Z0079	9714	100
Z0080	12316	100
Z0081	5275	100
Z0082	3092	100
Z0083	794	100
Z0084	1894	100
Z0085	1607	100
Z0086	2267	100
Z0087	847	100
Z0088	1753	100
Z0089	78880	100
Z0091	9814	100
Z0093	12484	100
Z0094	52	100
Z0095	39973	100
Z0096	13383	100

## Commune de Gouvernes

Nom de la parcelle	Surface sous emprise (en m <sup>2</sup> )	Part de la parcelle sous emprise (en %)
A0287	17061	100
A0288	1140	100
A0289	1100	100
A0290	1039	100
A0291	923	100
A0292	1853	100
A0293	6170	100
A0294	777	100
A0295	706	100
A0296	1201	100
A0297	1780	100
A0298	107	100
A0300	3660	100
A0301	26326	100
A0358	1323	100
A0359	918	100
A0360	965	100
A0361	978	100
A0362	919	100
A0363	2818	100
A0371	1003	100
A0377	2366	100
A0378	976	100
A0380	964	100
A0381	1537	100
A0382	931	100
A0383	894	100
A0384	964	100
A0385	1721	100
A0387	639	100
A0388	559	100
A0397	2772	100
A0398	40117	100
A0399	8705	100
A0400	1294	100
A0401	1028	100
A0402	2040	100
A0403	4998	100
A0404	694	100
A0405	2997	100
A0408	2427	100
A0409	4863	100
A0445	14116	100
A0446	32002	100
A0447	1086	100
A0448	2251	100

Nom de la parcelle	Surface sous emprise (en m <sup>2</sup> )	Part de la parcelle sous emprise (en %)
A0452	663	100
A0455	636	100
A0456	1584	100
A0457	731	100
A0458	1185	100
A0459	755	100
A0462	1927	100
A0463	1682	100
A0464	2054	100
A0465	1045	100
A0466	1181	100
A0467	3284	100
A0468	497	100
A0470	1131	100
A0471	478	100
A0472	594	100
A0473	583	100
A0474	478	100
A0475	2161	100
A0476	658	100
A0477	7192	100
A0478	1050	100
A0479	504	100
A0480	537	100
A0481	1038	100
A0482	735	100
A0483	720	100
A0484	754	100
A0485	1102	100
A0486	228	100
A0488	320	100
A0489	1581	100
A0490	812	100
A0491	6079	100
A0493	383	100
A0494	296	100
A0495	654	100
A0496	1622	100
A0497	1045	100
A0498	1232	100
A0499	246	100
A0500	1234	100
A0501	1603	100
A0502	1081	100
A0503	745	100
A0504	209	100

Nom de la parcelle	Surface sous emprise (en m <sup>2</sup> )	Part de la parcelle sous emprise (en %)
A0505	4086	100
A0506	2336	100
A0507	1369	100
A0508	1029	100
A0509	11	100
A0510	794	100
A0511	5740	100
A0512	2221	100
A0513	1319	100
A0514	300	100
A0515	596	100
A0516	1163	100
A0517	416	100
A0518	854	100
A0519	546	100
A0520	1115	100
A0521	559	100
A0522	1393	100
A0523	1930	100
A0524	762	100
A0525	2930	100
A0526	393	100
A0527	350	100
A0528	510	100
A0529	940	100
A0531	1052	100
A0532	1471	100
A0533	317	100
A0534	831	100
A0535	478	100
A0536	1086	100
A0537	4832	100
A0541	6728	100
A0542	1264	100
A0543	2818	100
A0544	478	100
A0546	1271	100
A0547	204	100
A0548	992	100
A0549	1003	100
A0550	1660	100
A0551	12968	100
A0552	125	100
A0553	2157	100
A0554	615	100
A0555	6222	100

Nom de la parcelle	Surface sous emprise (en m²)	Part de la parcelle sous emprise (en %)
A0556	9076	100
A0559	895	100
A0560	1073	100
A0561	1067	100
A0564	938	100
A0565	3715	100
A0575	149	100
A0585	8831	100
A0586	120	100
A0593	818	100
A0594	1375	100
A0595	938	100
A0599	1070	100
A0601	3727	100
A0603	2764	100
A0604	303	100
A0605	1644	100
A0606	1467	100
A0607	3274	100
A0610	116	100
A0611	259	100
A0612	56	100
A0613	327	100
A0619	1381	100
A0620	446	100
A0621	456	100
A0622	855	100
A0625	1028	100
A0626	523	100
A0639	2850	100
A0640	2406	100
A0643	241	100
A0654	235	100
A0655	1204	100
A0656	270	100
A0663	110	100
A0664	39	100
A0665	70	100
A0666	8	100
A0667	561	100
A0668	1305	100
A0669	2421	100
A0672	333	100
A0697	22	100
A0699	5503	100
A0700	21193	100
A0716	8273	40
A0717	20168	100

Nom de la parcelle	Surface sous emprise (en m²)	Part de la parcelle sous emprise (en %)
A0719	5576	100
A0720	232	100
A0724	798	100
A0725	92	100
A0726	995	100
A0727	16	100
A0730	1980	100
A0732	1986	100
A0738	2947	100
A0740	1293	100
A0756	6415	100
A0757	3157	100
A0761	12651	100
A0763	51100	100
A0764	263	100
A0765	1889	100
A0766	27	100
A0767	496	100
A0768	11	100
A0769	1459	100
A0770	25	100
A0771	285	100
A0772	4	100
A0773	1951	100
A0774	7	100
AB0078	556	14
AB0079	95	3
AB0086	127	10
AB0088	171	100
AB0089	170	100
AB0090	388	100
AB0091	557	60
AB0092	231	100
AB0093	992	100
AB0094	496	100
AB0095	3765	100
AB0096	740	100
AB0097	1216	100
AB0098	1154	100
AB0099	658	100
AB0100	1106	100
AB0101	4493	100
AB0102	2069	100
AB0103	2846	100
AB0104	1777	100
AB0105	658	100
AB0106	2185	100
AB0107	255	100

Nom de la parcelle	Surface sous emprise (en m²)	Part de la parcelle sous emprise (en %)
AB0108	253	100
AB0109	585	100
AB0110	884	100
AB0111	306	100
AB0112	880	100
AB0113	2374	100
AB0114	1016	100
AE0003	5968	100
AE0004	142	100
AE0005	11042	100
AE0006	575	100
AE0007	1159	100
AE0008	48452	100
AE0009	478	100
AE0010	1420	100
AE0011	680	100
AE0012	175	100
AE0013	905	100
AE0014	2144	100
AE0015	1158	100
AE0016	1114	100
AE0017	32176	100
AE0020	1223	100
AE0025	4379	100
AE0026	4830	100
AE0027	658	100
AE0028	2064	100
AE0029	498	100
AE0030	669	100
AE0031	6189	100
AE0035	1237	100
AE0036	2583	100
AE0037	3127	100
AE0039	9558	77
AE0051	1254	100
AE0052	350	55
AE0053	3096	100
AE0054	1666	100
AE0058	7732	79
AE0075	23196	100
AE0076	552	100
AE0077	4171	100
AE0078	520	100
AH0044	1492	68
AH0046	495	13
AH0047	1689	100
AH0048	2186	100
AH0049	455	100

Nom de la parcelle	Surface sous emprise (en m²)	Part de la parcelle sous emprise (en %)
AH0050	2776	88
AH0055	2675	75
AH0056	1374	100
AH0057	1199	47
AH0058	983	48
AH0060	38	44
AH0063	94	48
AH0064	55842	100
AH0065	8636	100
AH0066	5903	100
AH0067	1694	100
AH0068	1664	100
AH0071	504	100
AH0072	1908	100
AH0075	569	100
AH0076	298	100
AH0077	835	100
AH0078	548	100
AH0079	1988	100
AH0080	1988	100
AH0081	1195	100
AH0082	1911	100
AH0083	692	100
AH0084	215	100
AH0086	2311	100
AH0087	898	100
AH0088	513	100
AH0090	759	100
AH0092	1374	100
AH0094	29	100
AH0107	319	19
AH0114	699	100
AH0115	711	100
AH0116	712	100
AH0117	7603	100
AH0121	533	100
AH0132	356	36
AH0142	229	100
AH0153	828	100
AH0154	102	100
AH0199	1138	100
AH0201	418	100
AH0203	2184	100
AH0204	1408	75
AH0205	2375	100
AH0206	2676	100
AH0211	1118	100
AH0213	2274	100

Nom de la parcelle	Surface sous emprise (en m²)	Part de la parcelle sous emprise (en %)
AH0215	93003	100
AH0217	467	100
AH0227	1608	100
AH0228	8210	100
AH0229	77	100
AH0230	68	100
AH0231	311	100
AH0232	24	100
AH0233	32	100
AH0234	11735	100
AH0235	13540	100
AH0236	4619	100
AH0237	229	100
AI0001	1174	100
AI0002	8879	100
AI0003	576	100
AI0004	3615	100
AI0147	986	100
AI0148	476	100
AI0149	488	100
AI0150	11509	100
AI0152	894	100
AI0157	643	14
AI0158	526	77
AI0165	6827	89
AI0166	711	100
AI0168	812	42
AI0169	26	3
AI0170	771	100
AI0171	5566	100
AI0172	1322	100
AI0173	304	100
AI0193	27390	100
AI0194	635	100
AI0195	1193	100
AI0196	441	100
AI0197	384	100
AI0198	668	100
AI0199	315	100
AI0205	344	100
AI0220	3673	100
AI0221	15040	100
AI0222	2542	100
AI0223	668	100
AI0224	663	100
AI0225	667	100
AI0226	685	100
AI0227	888	100

Nom de la parcelle	Surface sous emprise (en m²)	Part de la parcelle sous emprise (en %)
AI0228	955	100
AI0229	1725	100
AI0303	1725	64
AI0337	1240	100
AI0339	568	100
AI0341	968	100
AI0343	1927	100
AI0344	71	100
AI0370	19	35
B0016	911	100
B0017	770	100
B0018	285	100
B0019	3370	100
B0020	3146	100
B0045	714	100
B0046	656	100
B0047	1545	100
B0048	1790	100
B0049	6254	100
B0051	371	100
B0052	1116	100
B0053	1213	100
B0054	1253	100
B0055	937	100
B0056	900	100
B0057	1593	100
B0058	1820	100
B0059	1081	100
B0060	1686	100
B0061	2680	100
B0062	2447	100
B0063	470	100
B0064	871	100
B0065	797	100
B0066	868	100
B0067	3223	100
B0068	932	100
B0069	39933	100
B0071	716	100
B0072	1395	100
B0073	1319	100
B0074	1015	100
B0075	1394	100
B0076	423	100
B0077	429	100
B0078	436	100
B0079	748	100
B0080	290	100

Nom de la parcelle	Surface sous emprise (en m²)	Part de la parcelle sous emprise (en %)
B0081	546	100
B0082	579	100
B0083	289	100
B0084	170	100
B0085	192	100
B0086	164	100
B0087	142	100
B0088	464	100
B0089	472	100
B0090	466	100
B0091	462	100
B0092	464	100
B0093	581	100
B0094	867	100
B0095	379	100
B0096	357	100
B0097	5262	100
B0098	752	100
B0100	105	100
B0101	294	100
B0102	1344	100
B0104	440	100
B0105	157	100
B0106	176	100
B0107	227	100
B0108	196	100
B0109	138	100
B0110	189	100
B0111	217	100
B0112	508	100
B0113	800	100
B0114	734	100
B0115	393	100
B0116	117	100
B0117	249	100
B0118	325	100
B0119	94	100
B0120	108	100
B0121	260	100
B0122	55	100
B0123	123	100
B0124	534	100
B0125	462	100
B0126	157	100
B0127	148	100
B0128	81	100
B0129	335	100
B0130	469	100

Nom de la parcelle	Surface sous emprise (en m²)	Part de la parcelle sous emprise (en %)
B0131	163	100
B0132	162	100
B0135	398	100
B0136	362	100
B0137	378	100
B0138	477	100
B0139	358	100
B0140	603	100
B0141	1030	100
B0142	317	100
B0143	559	100
B0144	221	100
B0145	537	100
B0146	237	100
B0147	282	100
B0148	235	100
B0149	87	100
B0150	650	100
B0151	279	100
B0152	686	100
B0153	163	100
B0154	479	100
B0155	831	100
B0156	226	100
B0157	245	100
B0158	428	100
B0171	1842	98
B0172	1702	99
B0173	4473	100
B0174	5957	100
B0175	483	100
B0176	2178	100
B0177	1560	100
B0180	3164	100
B0181	964	100
B0182	816	100
B0184	3948	100
B0185	1843	100
B0186	984	100
B0187	2731	100
B0188	1891	100
B0189	2031	100
B0190	2005	100
B0191	5362	100
B0192	2952	100
B0193	591	100
B0194	592	100
B0195	2260	100

Nom de la parcelle	Surface sous emprise (en m²)	Part de la parcelle sous emprise (en %)
B0196	514	100
B0197	507	100
B0198	484	100
B0199	554	100
B0200	1652	99
B0201	1753	100
B0202	1850	100
B0205	947	100
B0206	860	100
B0207	1028	100
B0208	1711	100
B0209	724	100
B0210	1628	100
B0211	1449	100
B0212	1597	100
B0213	990	100
B0214	200	100
B0215	192	100
B0216	278	100
B0217	685	100
B0218	587	100
B0219	596	100
B0220	1147	100
B0221	956	100
B0222	523	100
B0223	505	100
B0224	1145	100
B0225	3042	100
B0227	573	100
B0228	1196	100
B0229	360	100
B0230	538	100
B0231	115	100
B0232	132	100
B0233	210	100
B0234	1414	100
B0235	917	100
B0236	265	100
B0237	209	100
B0238	382	100
B0239	2293	100
B0240	2352	100
B0241	334	100
B0243	753	100
B0244	179	100
B0245	150	100
B0246	1461	100
B0247	313	100

Nom de la parcelle	Surface sous emprise (en m²)	Part de la parcelle sous emprise (en %)
B0248	544	100
B0249	2341	100
B0250	489	100
B0251	1006	100
B0252	606	100
B0253	532	100
B0254	786	100
B0255	503	100
B0256	285	100
B0257	281	100
B0258	474	100
B0259	344	100
B0260	414	100
B0261	410	100
B0262	414	100
B0263	1115	100
B0264	199	100
B0265	1671	100
B0266	257	100
B0267	370	100
B0271	627	100
B0272	702	100
B0273	310	100
B0276	264	100
B0277	279	100
B0278	299	100
B0279	570	100
B0281	164	100
B0282	475	100
B0283	370	100
B0285	907	100
B0286	540	100
B0287	157	100
B0290	411	100
B0292	612	100
B0293	219	100
B0294	123	100
B0295	276	100
B0298	203	100
B0301	331	100
B0305	127	100
B0306	66	100
B0308	118	100
B0309	975	100
B0312	185	100
B0316	190	100
B0317	278	100
B0321	300	100

Nom de la parcelle	Surface sous emprise (en m²)	Part de la parcelle sous emprise (en %)
B0322	309	100
B0323	1120	100
B0325	264	100
B0326	282	100
B0327	881	100
B0328	340	100
B0329	113	100
B0330	332	100
B0332	359	100
B0333	479	100
B0334	267	100
B0335	161	100
B0336	680	100
B0339	513	100
B0340	884	100
B0341	635	100
B0352	1548	100
B0353	2866	100
B0354	2424	100
B0357	582	100
B0358	1692	100
B0360	539	100
B0361	458	100
B0362	546	100
B0363	546	100
B0364	202	100
B0365	688	100
B0366	650	100
B0367	601	100
B0368	649	100
B0369	16069	100
B0371	1606	100
B0372	545	100
B0373	1079	100
B0375	985	100
B0376	902	100
B0381	292	100
B0382	756	100
B0383	113	100
B0384	814	100
B0385	106	100
B0386	432	100
B0387	488	100
B0388	267	100
B0389	283	100
B0390	635	100
B0391	629	100
B0392	728	100

Nom de la parcelle	Surface sous emprise (en m²)	Part de la parcelle sous emprise (en %)
B0393	432	100
B0394	577	100
B0395	322	100
B0396	306	100
B0397	288	100
B0398	244	100
B0399	203	100
B0400	469	100
B0401	187	100
B0402	1390	100
B0403	283	100
B0404	1781	100
B0405	715	100
B0406	1165	100
B0407	393	100
B0408	261	100
B0409	253	100
B0410	243	100
B0411	329	100
B0412	126	100
B0413	284	100
B0414	238	100
B0415	177	100
B0417	58	100
B0418	76	100
B0419	133	100
B0420	184	100
B0421	357	100
B0422	161	100
B0423	156	100
B0424	1160	100
B0425	80	100
B0426	177	100
B0427	285	100
B0428	131	100
B0429	958	100
B0430	77	100
B0431	339	100
B0432	304	100
B0433	161	100
B0434	686	100
B0435	520	100
B0436	631	100
B0437	424	100
B0438	228	100
B0439	694	100
B0440	609	100
B0441	204	100



Nom de la parcelle	Surface sous emprise (en m <sup>2</sup> )	Part de la parcelle sous emprise (en %)
B0442	846	100
B0443	395	100
B0444	632	100
B0445	339	100
B0446	372	100
B0447	425	100
B0448	2335	100
B0449	452	100
B0450	526	100
B0451	526	100
B0452	542	100
B0453	1097	100
B0454	643	100
B0455	446	100
B0456	484	100
B0457	82	100
B0458	357	100
B0459	343	100
B0460	218	100
B0461	267	100
B0462	489	100
B0463	349	100
B0464	325	100
B0465	473	100
B0466	1824	100
B0467	712	100
B0468	390	100
B0469	158	100
B0470	686	100
B0471	391	100
B0472	471	100
B0473	393	100
B0474	394	100
B0476	5091	100
B0477	159	100
B0478	223	100
B0479	292	100
B0480	717	100
B0481	211	100
B0482	687	100
B0483	985	100
B0484	188	100
B0486	602	100
B0487	234	100
B0488	2053	100
B0489	130	100
B0490	1080	100
B0491	528	100

Nom de la parcelle	Surface sous emprise (en m <sup>2</sup> )	Part de la parcelle sous emprise (en %)
B0492	242	100
B0493	814	100
B0494	679	100
B0495	443	100
B0496	284	100
B0497	1480	100
B0498	585	100
B0499	1591	100
B0500	496	100
B0501	307	100
B0502	352	100
B0503	283	100
B0504	435	100
B0505	546	100
B0506	527	100
B0507	528	100
B0508	425	100
B0509	143	100
B0510	451	100
B0511	657	100
B0512	498	100
B0513	857	100
B0515	290	100
B0516	468	100
B0517	752	100
B0518	90	100
B0519	158	100
B0520	371	100
B0521	305	100
B0522	164	100
B0523	152	100
B0524	140	100
B0525	120	100
B0526	663	100
B0527	658	100
B0528	213	100
B0529	358	100
B0530	325	100
B0531	2079	100
B0532	460	100
B0533	518	100
B0534	586	100
B0535	418	100
B0536	564	100
B0537	1521	100
B0538	686	100
B0539	2658	100
B0540	401	100

Nom de la parcelle	Surface sous emprise (en m <sup>2</sup> )	Part de la parcelle sous emprise (en %)
B0541	514	100
B0542	438	100
B0543	1037	100
B0544	983	100
B0545	250	100
B0546	411	100
B0547	576	100
B0548	1076	100
B0549	573	100
B0550	160	100
B0551	2513	100
B0552	225	100
B0553	251	100
B0554	109	100
B0555	45	100
B0556	166	100
B0558	168	100
B0559	87	100
B0561	513	100
B0562	1697	100
B0563	104	100
B0564	74	100
B0565	477	100
B0566	98	100
B0567	134	100
B0568	117	100
B0569	1065	100
B0570	214	100
B0571	868	100
B0572	1095	100
B0573	474	100
B0574	300	100
B0575	288	100
B0576	219	100
B0577	965	100
B0578	1008	100
B0579	127	100
B0580	67	100
B0581	179	100
B0582	518	100
B0583	56	100
B0584	145	100
B0585	210	100
B0586	334	100
B0587	247	100
B0588	571	100
B0589	127	100
B0590	992	100

Nom de la parcelle	Surface sous emprise (en m <sup>2</sup> )	Part de la parcelle sous emprise (en %)
B0591	801	100
B0592	686	100
B0593	193	100
B0594	340	100
B0595	47	100
B0596	163	100
B0597	1594	100
B0598	284	100
B0599	1427	100
B0600	228	100
B0601	503	100
B0602	591	100
B0603	719	100
B0604	1546	100
B0605	225	100
B0606	373	100
B0607	484	100
B0608	925	100
B0609	647	100
B0610	1231	100
B0611	517	100
B0612	295	100
B0613	247	100
B0614	239	100
B1081	128	100
B1083	249	100
B1086	294	100
B1087	62	100
B1088	76	100
B1095	20243	100
B1096	240	100
B1097	18176	100
B1098	6143	100
B1102	392	100
B1103	55	100
B1110	205	100
B1111	183	100
B1123	1857	100
B1126	169	100

Nom de la parcelle	Surface sous emprise (en m <sup>2</sup> )	Part de la parcelle sous emprise (en %)
B1127	159	100
B1137	4532	100
B1138	695	100
B1139	676	100
B1140	164	100
B1163	398	100
B1340	1245	100
B1341	755	100
B1418	351	100
B1419	176581	100
B1590	16370	100
B1591	1356	100
B1592	29560	100
B1597	90424	100
B1598	40468	100
B1599	43058	100
B1600	195	100
B1601	4162	100
B1602	312	100
B1603	186	100
B1604	155	100
B1605	183	100
B1606	156	100
B1607	1258	100
B1608	462	100
B1609	561	100
B1610	177	100
B1611	368	100
B1612	154	100
B1613	417	100
B1614	94	100
B1615	554	100
B1616	178	100
B1617	305	100
B1618	165	100
B1619	1277	100
B1620	168	100
B1621	272	100
B1622	77	100

Nom de la parcelle	Surface sous emprise (en m <sup>2</sup> )	Part de la parcelle sous emprise (en %)
B1623	1680	100
B1624	245	100
B1625	324	100
B1626	101	100
B1627	329	100
B1628	98	100
B1629	1189	100
B1630	159	100
B1631	220	100
B1632	20	100
B1633	111	100
B1634	105	100
B1635	1109	100
B1636	215	100
B1637	272	100
B1638	113	100
B1639	724	100
B1640	128	100
B1641	839	100
B1642	130	100
B1643	66	100
B1644	109	100
B1645	66	100
B1646	102	100
B1647	245	100
B1648	442	100
B1649	193	100
B1650	661	100
B1651	26	100
B1652	509	100
B1653	948	100
B1654	22	100
B1655	419	100
B1656	291	100
B1657	311	100
B1658	266	100
B1659	202	100
B1660	155	100

## Commune de Guermantes

Nom de la parcelle	Surface sous emprise (en m <sup>2</sup> )	Part de la parcelle sous emprise (en %)
AD0007	81	11
AD0027	85	100
AD0029	107	100
AD0030	884	100
AD0033	3838	100
AD0034	3783	100
AD0035	524	100
AD0036	14347	100
AD0037	1976	100
AD0038	43905	100
AD0039	1981	100
AD0040	106823	100
AD0041	16250	100
AD0042	8209	100
AD0043	18437	100
AD0047	1158	100
AD0048	560	100
AD0049	432	100
AD0050	1134	100
AD0051	889	100
AE0099	15823	100
AE0100	20026	100
AE0140	38689	100
AE0185	793	100
AE0234	42	100
AE0238	2987	100
AH0309	2365	100
AH0313	452	100
AH0314	2757	100
AH0328	106098	100
AH0329	788	100
AH0330	928	100
AH0342	18307	100
AH0343	53	100
AH0344	1978	100
ZA0027	710	100
ZA0028	4853	100
ZA0029	1731	100
ZA0030	3045	100
ZA0031	2986	100
ZA0032	11591	100
ZA0033	54266	100
ZA0034	1736	100
ZA0035	7350	100
ZA0080	252284	100

## Commune de Jossigny

Nom de la parcelle	Surface sous emprise (en m <sup>2</sup> )	Part de la parcelle sous emprise (en %)
A0001	11088	100
A0002	12859	100
A0003	49582	100
A0004	73655	100
A0012	1419	100
A0013	6747	100
A0014	8307	100
A0021	2270	100
A0027	5178	68
A0034	11731	100
A0035	1488	100
A0040	722	100
A0263	4541	100
A0264	1048	100
A0265	1413	100
A0279	12097	100
A0280	1163	80
A0291	619	100
A0300	9422	100
A0301	5287	100
A0302	3937	100
A0303	1047	100
A0304	32736	100
A0305	6434	100
A0351	11129	100
A0426	574	100
A0432	3896	100
A0529	224	100
A0531	6406	100
A0533	297	100
A0534	1804	45
A0535	99	100
A0536	1191	100
A0539	164	100
A0540	97	100
A0541	1683	100
A0543	1774	100
A0555	2824	56
A0557	2	100
A0558	110	100
A0635	713	100
A0636	1813	100
A0637	2359	100
A0638	447	100
A0639	4279	100

Nom de la parcelle	Surface sous emprise (en m <sup>2</sup> )	Part de la parcelle sous emprise (en %)
A0640	1003	100
C0001	284315	100
C0002	257903	100
C0003	1985	100
C0005	3417	100
C0006	1106	100
C0007	5430	100
C0008	14762	100
C0009	4191	100
C0010	7354	100
C0013	50585	100
C0015	5586	100
C0016	4891	100
C0017	38430	100
C0018	58803	100
C0019	704019	100
C0020	44	100
C0021	711571	100
C0022	719	100
C0025	202	100
C0026	270	100
C0029	60320	100
C0039	324550	100
C0040	1597	100
C0041	37105	100
C0042	23482	100
C0043	275057	100
C0045	5446	100
C0046	53042	100
ZM0002	1665	100
ZM0005	207985	100
ZM0006	33105	100
ZM0007	139687	100
ZM0009	1042	100
ZM0010	4134	100
ZM0011	5880	100
ZM0012	18374	100
ZM0013	173899	100
ZM0014	28311	100
ZM0015	18041	100
ZM0016	45546	100
ZM0017	13458	100
ZM0020	99481	100
ZM0021	150412	100
ZM0028	34518	100

Nom de la parcelle	Surface sous emprise (en m <sup>2</sup> )	Part de la parcelle sous emprise (en %)
ZM0029	16273	100
ZM0030	35991	100
ZM0031	53	100
ZM0037	220559	100
ZM0038	6827	100
ZM0040	72077	100
ZM0042	558	100
ZM0043	12958	100
ZM0044	25450	100
ZM0045	109	100
ZM0046	5590	100
ZM0047	45211	100
ZM0048	640	100
ZM0049	3676	100
ZN0001	4653	100
ZN0002	8064	62
ZN0006	93960	100
ZN0007	3529	100
ZN0008	7898	100
ZN0009	299226	100
ZN0010	26237	100
ZN0012	488	100
ZN0013	155	100
ZN0014	4208	71
ZN0015	6983	74
ZP0001	925	100
ZP0003	273409	98
ZP0004	3066	100
ZP0005	2633	100
ZP0006	211	100
ZP0007	2511	100
ZP0008	1958	100
ZP0009	3435	100
ZP0010	923	100
ZP0011	62295	100
ZP0012	2190	100
ZP0013	3647	100
ZP0014	105398	100
ZP0015	1694	100
ZP0024	609	100
ZP0025	68	100
ZP0026	1086	100
ZP0027	141	100
ZP0028	5	100
ZP0029	126030	100

Nom de la parcelle	Surface sous emprise (en m <sup>2</sup> )	Part de la parcelle sous emprise (en %)
ZP0037	62490	100
ZP0039	84615	100
ZP0040	5999	100
ZP0041	152499	100
ZR0001	4532	100
ZR0003	497	100
ZR0004	178245	100
ZR0005	528	100
ZR0007	91888	100
ZR0008	17729	100
ZR0009	25066	100
ZR0010	4111	100
ZR0011	135554	100
ZR0012	162700	100
ZR0013	25363	100
ZR0014	2512	100

Nom de la parcelle	Surface sous emprise (en m <sup>2</sup> )	Part de la parcelle sous emprise (en %)
ZR0015	142194	100
ZR0016	8413	100
ZR0017	708	100
ZR0018	12331	100
ZR0023	129182	100
ZR0024	60528	55
ZR0026	11030	100
ZS0002	1369	100
ZS0003	154762	100
ZS0004	122747	100
ZS0005	13281	100
ZS0006	102398	100
ZS0007	230153	100
ZS0011	234154	100
ZS0012	523	100
ZT0003	8616	100

Nom de la parcelle	Surface sous emprise (en m <sup>2</sup> )	Part de la parcelle sous emprise (en %)
ZT0004	26939	100
ZT0005	2095	100
ZT0006	133655	100
ZT0007	39058	100
ZT0008	6790	100
ZT0009	9407	100
ZT0010	242	100
ZT0011	2685	100
ZT0012	855	100
ZT0014	1704	100
ZT0015	660	100
ZT0016	89943	100
ZT0017	63812	89
ZT0018	298	10

## Commune de Lagny-sur-Marne

Nom de la parcelle	Surface sous emprise (en m²)	Part de la parcelle sous emprise (en %)
AT0003	3215	100
AT0023	16937	100
AT0024	300	100
AT0025	703	100
AT0026	765	100
AT0027	1261	100
AT0036	3983	100
AT0038	27258	97
AT0050	28289	100
AV0004	4678	100
AV0005	58488	100
AV0006	3865	100
AV0007	1747	100
AV0008	1711	100
AV0009	1528	100
AV0010	1456	100
AV0011	3013	100
AV0012	1724	100
AV0013	10103	100
AV0014	2503	100
AV0015	1022	100
AV0016	1016	100
AV0017	1000	100
AV0018	6367	100
AV0019	44929	100
AV0020	33311	100
AV0021	26	100
AV0022	12523	100
AV0023	202	100
AV0024	14388	100
AV0025	435	100
AV0026	16786	100
AV0027	7340	100
AW0001	1830	20
AW0002	28130	30
AW0003	7466	37
AW0005	16168	38
AW0012	40052	31
AX0007	8376	80
AY0115	227	16
AY0320	248	100
AY0321	771	100
AY0332	190	100
AY0333	945	100



## Commune de Lesches

Nom de la parcelle	Surface sous emprise (en m <sup>2</sup> )	Part de la parcelle sous emprise (en %)
A0002	972	100
A0003	26562	100
A0004	28297	100
A0005	4545	100
A0006	1582	100
A0018	114	100
A0019	1128	100
A0020	4236	100
A0023	8	100
A0024	11392	100
A0025	42407	100
A0026	69252	100
A0027	86226	100
A0030	20088	100
A0031	13512	100
A0033	12930	100
A0034	40304	100
A0035	3717	100
A0036	8098	100
A0037	45418	100
A0038	8206	100
A0039	15555	100
A0040	20136	100
A0043	580	100
A0044	11732	100
A0046	38914	100
A0047	167307	100
A0048	12	100
A0051	4468	100
A0052	753	100
A0053	729	100
A0054	1756	100
A0055	1098	100
A0056	4644	100
A0057	4483	100
A0058	2351	100
A0059	1000	100
A0060	256576	100
A0074	31887	100
A0075	70982	100
A0076	190456	100
A0077	17218	100
A0078	1034	100
A0079	12780	100
A0086	27728	100

Nom de la parcelle	Surface sous emprise (en m <sup>2</sup> )	Part de la parcelle sous emprise (en %)
A0087	33401	100
A0088	6055	100
A0089	201	100
A0093	16309	100
B0002	1065	100
B0007	295	100
B0008	15383	100
B0009	20443	100
B0010	344	100
B0011	201	100
B0012	1757	100
B0013	2439	100
B0014	864	100
B0015	271	100
B0016	814	100
B0020	150	28
B0021	124	25
B0022	257	100
B0024	199	100
B0026	200	25
B0027	166	100
B0028	169	100
B0029	192	100
B0030	123	100
B0037	220	100
B0038	202	42
B0040	197	100
B0041	1067	100
B0042	185	100
B0043	83	100
B0044	2140	100
B0045	86	100
B0046	77	100
B0047	699	45
B0049	390	100
B0050	264	100
B0051	333	100
B0052	93	100
B0053	750	100
B0054	277	100
B0055	111	100
B0056	146	100
B0057	985	37
B0059	224	100
B0060	221	100

Nom de la parcelle	Surface sous emprise (en m <sup>2</sup> )	Part de la parcelle sous emprise (en %)
B0061	203	100
B0062	205	100
B0063	207	100
B0064	205	100
B0065	598	100
B0066	142	100
B0067	133	100
B0068	133	100
B0069	134	100
B0070	139	100
B0071	141	100
B0072	153	100
B0073	162	100
B0074	145	100
B0075	278	100
B0076	299	100
B0077	1307	100
B0080	466	100
B0083	140	100
B0097	79	100
B0098	171	100
B0100	1990	81
B0101	362	100
B0102	565	100
B0103	582	100
B0104	435	100
B0105	104	100
B0106	142	100
B0107	193	100
B0108	1463	100
B0109	203	100
B0110	462	100
B0111	192	100
B0112	184	100
B0113	327	100
B0114	101	100
B0115	91	100
B0116	73	100
B0117	83	100
B0118	375	100
B0119	454	100
B0120	249	100
B0121	335	100
B0122	221	100
B0123	256	100

Nom de la parcelle	Surface sous emprise (en m <sup>2</sup> )	Part de la parcelle sous emprise (en %)
B0124	117	100
B0125	277	100
B0126	127	100
B0127	670	100
B0128	364	100
B0129	151	100
B0130	677	100
B0131	141	100
B0132	167	100
B0133	148	100
B0134	166	100
B0135	523	100
B0136	103	100
B0137	95	100
B0138	172	100
B0139	35	100
B0140	137	100
B0141	127	100
B0142	110	100
B0143	298	100
B0145	748	100
B0146	1315	100
B0147	177	100
B0148	205	100
B0149	141	100
B0150	81	100
B0151	155	100
B0152	1125	100
B0153	105	100
B0154	91	100
B0155	237	100
B0156	962	100
B0157	362	100
B0158	890	100
B0159	120	100
B0160	237	100
B0161	221	100
B0162	151	100
B0163	155	100
B0164	263	100
B0165	195	100
B0166	174	100
B0167	278	100
B0168	202	100
B0169	2473	100
B0170	285	100
B0171	327	100

Nom de la parcelle	Surface sous emprise (en m <sup>2</sup> )	Part de la parcelle sous emprise (en %)
B0172	174	100
B0173	161	100
B0174	216	100
B0175	202	100
B0176	4031	100
B0177	765	100
B0178	173	100
B0179	812	100
B0180	542	100
B0187	765	100
B0188	265	100
B0192	356	100
B0193	346	100
B0194	266	100
B0195	631	100
B0196	332	100
B0197	1906	100
B0198	289	100
B0199	90	100
B0200	181	100
B0201	254	100
B0202	881	100
B0203	336	100
B0204	424	100
B0205	88	100
B0206	86	100
B0207	84	100
B0208	2243	100
B0209	767	100
B0210	437	100
B0211	214	100
B0213	807	100
B0214	2090	100
B0215	393	100
B0216	791	100
B0217	851	100
B0218	1972	100
B0219	1656	100
B0220	812	100
B0221	499	100
B0222	4811	100
B0223	3233	100
B0224	1161	100
B0225	1041	100
B0226	1087	100
B0227	1066	100
B0228	2067	100

Nom de la parcelle	Surface sous emprise (en m <sup>2</sup> )	Part de la parcelle sous emprise (en %)
B0229	953	100
B0230	965	100
B0231	1355	100
B0232	1078	100
B0233	1107	100
B0234	1109	100
B0235	1036	100
B0236	1180	100
B0237	2999	100
B0238	1633	100
B0239	2354	100
B0240	1757	100
B0241	1576	100
B0242	558	100
B0244	2092	100
B0245	2219	100
B0246	2150	100
B0247	726	100
B0248	743	100
B0249	768	100
B0250	1082	100
B0251	1046	100
B0252	626	100
B0253	572	100
B0254	524	100
B0255	562	100
B0256	1080	100
B0259	366	100
B0261	1210	100
B0262	681	100
B0263	1928	100
B0264	463	100
B0265	285	100
B0266	681	100
B0283	46	39
B0287	360	100
B0289	169	100
B0291	163	100
B0293	811	24
B0294	264	39
B0296	98	100
B0297	207	100
B0298	1665	100
B0299	222	100
B0300	158	100
B0301	197	100
B0302	155	57

Nom de la parcelle	Surface sous emprise (en m <sup>2</sup> )	Part de la parcelle sous emprise (en %)
B0303	172	47
B0304	105	47
B0305	145	57
B0306	112	67
B0309	97	100
B0310	393	71
B0311	283	100
B0312	306	100
B0313	682	100
B0314	94	100
B0315	56	100
B0316	136	100
B0317	223	100
B0318	572	100
B0319	644	100
B0320	261	100
B0321	57	100
B0322	60	100
B0323	663	100
B0324	135	100
B0325	71	100
B0326	256	100
B0328	472	100
B0330	96	100
B0331	197	100
B0332	330	100
B0333	130	100
B0334	127	100
B0335	374	100
B0336	135	100
B0337	648	100
B0338	854	100
B0339	518	100
B0340	639	100
B0341	538	100
B0342	128	100
B0343	211	100
B0344	81	100
B0345	1464	100
B0346	379	100
B0348	167	100
B0349	120	100
B0350	282	100
B0351	282	100
B0352	156	100
B0353	148	100
B0354	395	100

Nom de la parcelle	Surface sous emprise (en m <sup>2</sup> )	Part de la parcelle sous emprise (en %)
B0356	130	100
B0357	151	100
B0358	136	100
B0359	144	100
B0360	658	100
B0361	116	100
B0362	208	100
B0363	946	100
B0364	276	100
B0365	144	100
B0366	386	100
B0367	172	100
B0368	311	100
B0369	257	100
B0370	185	100
B0371	142	100
B0372	176	100
B0373	3102	100
B0374	521	100
B0375	298	100
B0376	135	100
B0377	94	100
B0378	238	100
B0379	930	100
B0380	158	100
B0381	534	100
B0382	178	100
B0383	602	100
B0384	592	100
B0385	273	100
B0386	849	100
B0387	207	100
B0388	275	100
B0389	152	100
B0390	162	100
B0391	293	100
B0392	750	100
B0393	4003	100
B0394	131	100
B0395	252	100
B0396	78	100
B0397	412	100
B0398	224	100
B0399	537	100
B0400	746	100
B0401	110	100
B0402	704	100

Nom de la parcelle	Surface sous emprise (en m <sup>2</sup> )	Part de la parcelle sous emprise (en %)
B0403	290	100
B0404	782	100
B0405	183	100
B0406	89	100
B0407	104	100
B0408	460	100
B0409	3295	100
B0410	1656	100
B0411	564	100
B0412	596	100
B0413	1081	100
B0414	515	100
B0415	517	100
B0416	160	100
B0417	4689	100
B0418	82	100
B0419	44	100
B0420	180	100
B0421	157	100
B0422	194	100
B0423	276	100
B0424	209	100
B0425	943	100
B0426	2969	100
B0427	740	100
B0428	508	100
B0429	2273	100
B0430	977	100
B0431	1012	100
B0432	998	100
B0433	898	100
B0434	1891	100
B0435	1074	100
B0436	2010	100
B0437	967	100
B0438	458	100
B0439	566	100
B0440	593	100
B0441	337	100
B0442	333	100
B0443	573	100
B0444	621	100
B0445	1722	100
B0446	2756	100
B0447	1357	100
B0448	546	100
B0449	242	100

Nom de la parcelle	Surface sous emprise (en m <sup>2</sup> )	Part de la parcelle sous emprise (en %)
B0450	1101	100
B0451	311	100
B0452	671	100
B0453	2517	100
B0454	346	100
B0455	919	100
B0456	360	100
B0457	360	100
B0458	1803	100
B0459	355	100
B0460	750	100
B0461	340	100
B0462	389	100
B0463	1825	100
B0464	325	100
B0465	1269	100
B0466	142	100
B0467	5919	100
B0468	373	100
B0469	544	100
B0470	1359	100
B0472	121	51
B0473	244	32
B0474	620	34
B0475	135	33
B0476	224	51
B0477	588	100
B0490	1094	43
B0491	1148	100
B0492	4856	100
B0493	506	100
B0494	852	100
B0495	1017	100
B0496	3915	100
B0497	3993	100
B0498	3636	100
B0499	103	100
B0501	408	100
B0502	536	100
B0503	575	100
B0504	558	100
B0505	526	100
B0506	954	100
B0507	598	100
B0508	499	100
B0509	813	100
B0510	706	100

Nom de la parcelle	Surface sous emprise (en m <sup>2</sup> )	Part de la parcelle sous emprise (en %)
B0511	637	100
B0512	390	100
B0513	401	100
B0514	510	100
B0515	445	100
B0516	341	100
B0517	728	100
B0518	137	100
B0519	132	100
B0520	1259	100
B0521	2562	100
B0523	312	100
B0524	2555	74
B0525	1003	100
B0526	708	62
B0527	453	54
B0528	887	61
B0529	361	67
B0535	405	100
B0536	367	32
B0537	268	24
B0538	316	100
B0539	317	100
B0542	529	100
B0543	2212	100
B0544	891	100
B0546	267	100
B0547	344	76
B0548	720	32
B0552	3771	81
B0553	33	100
B0558	1214	100
B0559	2173	100
B0560	2524	100
B0562	6420	100
B0564	103	100
B0565	973	56
B0573	91	100
B0574	3137	100
B0575	386	100
B0576	157	15
B0584	343	100
B0585	159	100
B0586	1320	100
B0587	214	100
B0588	145	100
B0589	9	100

Nom de la parcelle	Surface sous emprise (en m <sup>2</sup> )	Part de la parcelle sous emprise (en %)
B0590	55	100
B0591	373	100
B0592	2477	57
B0595	1766	34
B0596	408	30
B0598	807	40
B0599	89	100
B0601	165	100
B0602	309	100
B0603	1813	100
B0604	488	100
B0606	661	65
B0609	157	100
B0610	140	100
B0611	155	100
B0612	121	100
B0613	4566	100
B0615	24423	100
B0616	2258	100
B0618	4640	100
B0620	190	100
B0621	91	100
B0622	3668	100
B0623	93	100
B0637	113	100
B0639	44	100
B0640	1163	100
B0641	1187	100
B0642	519	100
B0650	307	100
B0652	1387	100
B0662	237752	100
B0666	320	100
B0667	2064	100
B0668	21362	100
B0669	940	100
B0670	12923	100
B0671	1101	100
B0672	752	100
B0675	603	100
B0676	62	100
B0679	396	56
B0683	1371	61
B0685	37	83
B0686	6058	61
B0689	4137	100
B0690	2900	100

Nom de la parcelle	Surface sous emprise (en m <sup>2</sup> )	Part de la parcelle sous emprise (en %)
B0691	83094	100
B0692	3568	100
B0693	62636	100
B0694	992	100
C0001	1268	100
C0002	2665	100
C0003	2901	100
C0004	5249	100
C0005	30407	100
C0007	846	100
C0008	1772	100
C0009	155	100
C0010	486	100
C0011	726	100
C0012	2728	100
C0013	2246	100
C0014	1156	100
C0015	1062	100
C0016	1270	100
C0017	1326	100
C0018	1309	100
C0019	840	100
C0020	402	100
C0021	388	100
C0023	1761	100
C0024	4414	100
C0025	4981	100
C0026	1800	100
C0027	1060	100
C0028	1061	100
C0029	1184	100
C0030	3269	100
C0031	2162	100
C0033	1671	100
C0034	4136	100
C0035	1813	100
C0036	1697	100
C0037	3142	100
C0038	5045	100
C0040	3447	100
C0041	509	100
C0042	190	100
C0043	235	100
C0044	1776	100
C0045	290	100
C0046	1964	100
C0047	1608	100

Nom de la parcelle	Surface sous emprise (en m <sup>2</sup> )	Part de la parcelle sous emprise (en %)
C0048	394	100
C0049	1180	100
C0051	1730	100
C0052	1135	100
C0053	619	100
C0054	2351	100
C0055	681	100
C0056	1109	100
C0057	548	100
C0058	1653	100
C0059	1780	100
C0060	219	100
C0061	262	100
C0062	5635	100
C0063	501	100
C0064	886	100
C0065	373	100
C0066	360	100
C0067	553	100
C0068	532	100
C0069	3248	100
C0070	1032	100
C0071	534	100
C0072	1679	100
C0073	1016	100
C0074	534	100
C0075	533	100
C0076	2019	100
C0077	1332	100
C0078	560	100
C0079	591	100
C0080	2129	100
C0081	367	100
C0082	196	100
C0083	192	100
C0084	404	100
C0085	1734	100
C0086	550	100
C0087	1025	100
C0088	1135	100
C0089	2605	100
C0090	860	100
C0091	1008	100
C0092	1083	100
C0093	529	100
C0094	547	100
C0095	1095	100

Nom de la parcelle	Surface sous emprise (en m <sup>2</sup> )	Part de la parcelle sous emprise (en %)
C0096	1063	100
C0097	695	100
C0098	3554	100
C0099	289	100
C0100	280	100
C0101	575	100
C0102	1587	100
C0103	1406	100
C0104	653	100
C0105	400	100
C0106	231	100
C0107	8954	100
C0108	1287	100
C0109	1074	100
C0110	475	100
C0111	1682	100
C0112	273	100
C0113	3801	100
C0114	541	100
C0115	1303	100
C0116	1391	100
C0117	842	100
C0118	1105	100
C0123	3855	100
C0124	1567	100
C0125	696	100
C0126	370	100
C0127	580	100
C0128	574	100
C0129	469	100
C0130	676	100
C0131	2227	100
C0176	5218	100
C0177	8519	100
C0178	6405	100
C0179	765	100
C0180	661	100
C0181	753	100
C0182	2177	100
C0183	1442	100
C0184	5015	100
C0185	2271	100
C0186	2006	100
C0187	2369	100
C0188	1085	100
C0189	1787	100
C0190	590	100

Nom de la parcelle	Surface sous emprise (en m <sup>2</sup> )	Part de la parcelle sous emprise (en %)
C0191	555	100
C0192	4393	100
C0193	2260	100
C0194	2111	100
C0195	317	100
C0196	347	100
C0197	141	100
C0198	881	100
C0199	2912	100
C0201	1317	100
C0202	1332	100
C0203	1887	100
C0204	542	100
C0205	1236	100
C0206	1279	100
C0207	2533	100
C0208	485	100
C0209	5650	100
C0210	1403	100
C0211	1347	100
C0212	1795	100
C0213	1674	100
C0214	1082	100
C0215	2321	100
C0216	1149	100
C0217	1232	100
C0218	958	100
C0219	828	100
C0220	1061	100
C0221	2904	100
C0222	1209	100
C0223	2326	100
C0224	508	100
C0225	525	100
C0226	497	100
C0227	500	100
C0228	952	100
C0229	1346	100
C0230	419	100
C0231	1088	100
C0232	1089	100
C0233	1064	100
C0234	1880	100
C0235	1882	100
C0236	1824	100
C0237	992	100
C0238	268	100

Nom de la parcelle	Surface sous emprise (en m <sup>2</sup> )	Part de la parcelle sous emprise (en %)
C0239	253	100
C0240	3675	100
C0241	1358	100
C0242	1625	100
C0243	1252	100
C0244	1404	100
C0245	1027	100
C0246	1014	100
C0247	4531	100
C0248	3653	100
C0249	198	100
C0250	452	100
C0251	2663	100
C0252	1955	100
C0253	2068	100
C0254	4714	100
C0255	290	100
C0256	398	100
C0257	2891	100
C0258	1762	100
C0259	618	100
C0260	623	100
C0261	346	100
C0262	395	100
C0263	836	100
C0264	828	100
C0265	279	100
C0266	141	100
C0267	233	100
C0268	450	100
C0269	1987	100
C0270	14566	100
C0271	1202	100
C0272	1138	100
C0273	4982	100
C0274	2397	100
C0275	1162	100
C0276	2301	100
C0277	1358	100
C0278	1345	100
C0279	1126	100
C0280	2257	100
C0281	1268	100
C0282	1202	100
C0283	4917	100
C0284	1205	100
C0285	474	100

Nom de la parcelle	Surface sous emprise (en m <sup>2</sup> )	Part de la parcelle sous emprise (en %)
C0286	743	100
C0287	2573	100
C0288	4656	100
C0289	4766	100
C0290	1230	100
C0291	1326	100
C0292	649	100
C0293	619	100
C0294	881	100
C0295	927	100
C0296	5888	100
C0297	1486	100
C0298	4068	100
C0299	2415	100
C0300	7101	100
C0301	1187	100
C0302	423	100
C0303	807	100
C0304	2375	100
C0305	2515	100
C0306	2451	100
C0307	929	100
C0308	932	100
C0309	4221	100
C0310	2052	100
C0311	1605	100
C0312	816	100
C0313	850	100
C0314	2085	100
C0315	1069	100
C0316	3943	100
C0317	888	100
C0318	2388	100
C0319	2475	100
C0320	1180	100
C0321	1164	100
C0322	2549	100
C0323	2330	100
C0324	2355	100
C0325	894	100
C0326	1599	100
C0327	1844	100
C0328	2243	100
C0329	2014	100
C0330	319	100
C0331	308	100
C0332	257	100

Nom de la parcelle	Surface sous emprise (en m <sup>2</sup> )	Part de la parcelle sous emprise (en %)
C0333	324	100
C0334	1105	100
C0335	1325	100
C0336	1226	100
C0337	987	100
C0338	1450	100
C0339	182	100
C0340	597	100
C0341	3833	100
C0342	3186	100
C0343	1226	100
C0344	5361	100
C0345	2179	100
C0346	1051	100
C0347	918	100
C0348	2301	100
C0349	1920	100
C0350	2560	100
C0352	4224	100
C0353	3071	100
C0354	3486	100
C0355	6937	100
C0356	1068	100
C0357	1076	100
C0358	2474	100
C0359	1808	100
C0360	284	100
C0361	686	100
C0362	732	100
C0363	1847	100
C0364	430	100
C0365	934	100
C0366	2005	100
C0367	847	100
C0368	1492	100
C0369	1236	100
C0370	1361	100
C0371	5376	100
C0372	4209	100
C0373	2485	100
C0374	727	47
C0375	784	78
C0376	852	83
C0377	3284	78
C0378	3572	96
C0380	3078	74
C0382	324	100

Nom de la parcelle	Surface sous emprise (en m <sup>2</sup> )	Part de la parcelle sous emprise (en %)
C0475	1300	75
C0476	1654	92
C0479	1642	100
C0480	696	100
C0481	374	100
C0482	5355	79
C0486	3489	79
C0487	1619	76
C0490	556	100
C0491	352	100
C0492	509	100
C0493	905	100
C0499	804	100
C0501	1769	100
C0502	759	100
C0503	2658	100
C0504	126	74
C0505	560	58
C0508	564	33
C0509	354	100
C0510	10712	100
C0518	452	34
C0519	503	32
C0525	198	41
C0533	27623	100
C0565	58	15
C0566	2564	96
C0568	4368	100
C0569	2446	100
C0570	1134	100
C0571	2352	100
C0572	646	100
C0573	553	100
C0574	497	100
C0575	581	100
C0576	1041	100
C0584	577	100
C0585	123	22
C0586	758	70
C0587	891	51
C0588	641	100
C0591	1720	60
C0592	534	100
C0593	592	100
C0594	1886	61
C0595	65914	98
C0596	829	100

Nom de la parcelle	Surface sous emprise (en m <sup>2</sup> )	Part de la parcelle sous emprise (en %)
C0597	639	100
C0598	3081	100
C0599	2274	100
C0600	1539	100
C0601	602	100
C0602	209	100
C0603	172	100
C0604	1040	100
C0605	324	100
C0606	1460	100
C0607	1029	100
C0608	1100	100
C0609	1131	100
C0610	1509	100
C0611	1201	100
C0612	561	100
C0613	857	100
C0614	841	100
C0615	671	100
C0616	1570	100
C0617	831	100
C0618	2091	100
C0619	745	100
C0620	798	100
C0621	1381	100
C0622	1424	100
C0623	1051	100
C0624	1331	100
C0625	1326	100
C0626	1421	100
C0627	2827	100
C0630	1172	100
C0631	936	100
C0637	570	100
C0638	127	100
C0644	32671	100
C0674	20032	100
C0675	39908	100
C0676	528	100
C0677	718	100
C0678	535	100
C0679	710	100
C0689	2142	89
C0690	810	37
C0695	37	5
C0744	885	100
C0745	1766	100

Nom de la parcelle	Surface sous emprise (en m <sup>2</sup> )	Part de la parcelle sous emprise (en %)
C0768	2321	100
C0769	1999	86
C0770	446	100
C0876	247	35
C0880	96	42
C0885	4652	100
C0886	11613	100
C0895	54651	99
C0901	658	100
C0904	213	100
C0911	1857	89
C0915	13430	100
C0916	13371	100
C0917	12580	100
C0918	7740	100
C0919	7692	100
C0920	7660	100

Nom de la parcelle	Surface sous emprise (en m <sup>2</sup> )	Part de la parcelle sous emprise (en %)
C0921	18725	100
C0922	19046	100
C0923	18754	100
C0924	9378	100
C0925	9431	100
C0926	9442	100
C0931	5306	100
C0940	598	45
C0941	549	44
C0945	3409	77
C0946	5868	100
C0961	180	100
C0974	1988	100
C0975	1984	100
C0983	50616	100
C0984	50563	100
C0985	50580	100

Nom de la parcelle	Surface sous emprise (en m <sup>2</sup> )	Part de la parcelle sous emprise (en %)
C1000	635	100
C1001	3611	100
C1002	5586	100
C1003	4221	100
C1004	1706	61
C1005	1620	62
C1007	499	43
C1008	283	18
C1012	1635	59
C1013	1583	59
C1035	611	42
C1036	249	100
C1038	738	33
C1043	73	5
C1044	22752	46
C1045	3418	97



## Commune de Pomponne

Nom de la parcelle	Surface sous emprise (en m <sup>2</sup> )	Part de la parcelle sous emprise (en %)
A0071	8750	100
A0159	13050	100
A0160	1353	100
A0161	39917	100
A0162	4268	100
A0163	548	100
A0164	555	100
A0165	1063	100
A0166	1083	100
A0167	1040	100
A0168	1697	100
A0169	23506	100
A0170	6556	100
A0171	1422	100
A0172	5768	100
A0173	3778	100
A0176	20371	100
A0177	6	100
A0195	26518	100
A0255	10421	100
A0256	443	100
A0257	77628	100
A0259	5740	100
A0264	6623	100
A0267	17141	100
A0306	46607	100
A0343	2819	100
A0344	52029	100
A0345	1643	100
A0346	173	100
A0353	50951	100
A0354	205037	100
A0362	26847	100
A0392	4559	100
A0393	8526	100
A0406	4614	100
A0419	73739	100
A0448	71420	89
A0529	39846	100
A0530	564	100
A0531	147803	100
AB0273	752	80
AB0274	90	100
B0001	15184	100
B0006	11	100

Nom de la parcelle	Surface sous emprise (en m <sup>2</sup> )	Part de la parcelle sous emprise (en %)
B0007	34343	100
B0010	10958	100
B0011	11432	100
B0012	8388	100
B0016	14742	100
B0017	17936	100
B0018	7336	100
B0019	159570	100
B0020	25470	100
B0021	1572	100
B0025	226	100
B0026	70232	100
B0027	13277	100
B0028	5458	100
B0029	701	100
B0030	104559	100
B0031	84506	100
B0032	59929	100
B0033	10754	100
B0034	5298	100
B0035	77307	100
B0036	954	100
B0037	5999	100
B0038	879	100
B0128	25845	100
B0129	6597	100
B0165	1026	100
B0168	106	100
B0170	53737	100
B0172	1140	100
B0173	1905	100
B0174	1557	100
B0185	18680	100
B0186	24392	100
B0190	2289	100
B0191	1874	100
B0192	89307	100
B0203	55	100
B0204	27	100
B0206	30261	100
B0207	333	100
B0208	171	100
B0257	15397	100
B0258	60194	100
B0259	97520	100

Nom de la parcelle	Surface sous emprise (en m <sup>2</sup> )	Part de la parcelle sous emprise (en %)
B0260	504	100
B0261	4015	100
B0262	51579	100
B0263	10463	100
B0264	21285	100
B0265	18699	100
B0266	48728	100
B0267	250100	100
B0268	83674	100
B0269	556	100
B0270	3203	100
B0271	78092	100
B0272	882	100
B0281	23681	100
B0282	23394	100
B0283	1324	100
B0284	1343	100
BB0053	1286	100
BB0054	10588	100
BB0055	6	100
BD0041	9910	100
BD0071	2709	100
BD0072	2786	100
BD0073	5577	100
BE0001	13998	100
BE0002	128514	100
BE0008	130	100
BE0014	3753	100
BE0017	446	100
BE0018	30284	100
BE0064	4212	94
BH0001	233	9
BH0002	65	14
BH0003	310	29
BH0004	383	35
BH0005	968	40
BH0006	49	7
BH0007	31	4
BH0008	991	100
BH0009	276	59
BH0010	518	72
BH0011	670	45
BH0012	384	100
BH0013	493	33
BH0014	576	48

Nom de la parcelle	Surface sous emprise (en m <sup>2</sup> )	Part de la parcelle sous emprise (en %)
BH0015	181	100
BH0016	679	100
BH0017	238	100
BH0018	214	100
BH0019	815	59
BH0020	25	4
BH0021	209	13
BH0022	414	100
BH0023	1052	100
BH0024	367	34
BH0025	221	48
BH0026	138	100
BH0027	293	56
BH0030	272	26
BH0031	136	14
BH0032	1798	63
BH0033	2766	100
BH0034	114	100
BH0035	3464	100
BH0036	5	100
BH0037	453	100
BH0038	99	22
BH0039	554	71
BH0040	437	100
BH0041	229	61
BK0045	467	9
BK0046	1631	100
BK0047	404	100
BK0048	764	100
BK0049	1396	100
BK0050	1491	100
BK0051	1322	100
BK0052	6748	100
BK0053	7548	100
BK0063	7532	34
BK0064	21	100
C0002	39632	100
C0006	9499	100
C0008	273	100
C0014	4822	100
C0017	512	100
C0020	1204	100
C0021	1101	100
C0022	1137	100
C0024	6751	100
C0025	121739	100
C0026	26515	100

Nom de la parcelle	Surface sous emprise (en m <sup>2</sup> )	Part de la parcelle sous emprise (en %)
C0027	3870	100
C0028	2721	100
C0030	7306	100
C0035	2071	100
C0039	10322	100
C0041	1088	100
C0043	245	100
C0044	224	100
C0045	736	100
C0046	2341	100
C0047	934	100
C0048	1583	100
C0076	665	100
C0078	450	100
C0079	3942	100
C0080	1108	100
C0081	750	100
C0082	9685	100
C0084	4875	100
C0086	387	100
C0087	551	100
C0088	4733	100
C0089	5	100
C0090	1777	100
C0091	1279	100
C0092	580	100
C0093	8	100
C0094	2884	100
C0095	649	100
C0096	4479	100
C0097	646	100
C0098	5596	100
C0100	5492	100
C0101	457	100
C0102	2652	100
C0103	1161	100
C0104	2392	100
C0105	2244	100
C0106	3084	100
C0107	7228	100
C0108	2869	100
C0109	1690	100
C0110	1033	100
C0111	1022	100
C0112	2277	100
C0116	169	100
C0117	587	100

Nom de la parcelle	Surface sous emprise (en m <sup>2</sup> )	Part de la parcelle sous emprise (en %)
C0123	1422	100
C0130	1857	100
C0131	991	100
C0134	451	100
C0135	356	100
C0137	357	100
C0138	671	100
C0139	2960	100
C0140	268	100
C0141	8	100
C0145	1630	100
C0150	1267	100
C0151	1231	100
C0152	1849	100
C0153	274	100
C0155	668	100
C0156	476	100
C0157	198	100
C0158	478	100
C0159	1675	100
C0160	1339	100
C0161	710	100
C0163	1111	100
C0164	2939	100
C0166	651	100
C0167	637	100
C0168	4570	100
C0169	1978	100
C0170	1581	100
C0171	405	100
C0172	587	100
C0173	2957	100
C0175	1095	100
C0176	1276	100
C0177	3561	100
C0178	591	100
C0179	197	100
C0181	12953	100
C0182	770	100
C0183	535	100
C0186	918	100
C0189	500	100
C0198	1191	100
C0199	2065	100
C0200	1676	100
C0201	22	100
C0203	27225	100

Nom de la parcelle	Surface sous emprise (en m <sup>2</sup> )	Part de la parcelle sous emprise (en %)
C0204	4285	100
C0205	3715	100
C0206	22668	100
C0210	1959	100
C0211	1963	100
C0217	12748	100
C0219	178	100
C0221	10452	100
C0222	660	100
C0223	2959	100
C0225	323	100
C0226	98	100
C0227	79	100
C0228	305	100
C0229	800	100
C0230	25173	100
C0231	1092	100
C0232	821	100
C0233	795	100
C0234	1364	100
C0236	940	100
C0237	1349	100
C0238	3758	100
C0239	509	100
C0241	411	100
C0242	7533	100
C0243	2936	100
C0244	1743	100
C0245	10105	100
C0246	828	100
C0247	3943	100
C0248	1869	100
C0250	477	100
C0254	1428	100
C0255	62	100
C0256	169	100
C0258	132	100
C0259	10459	53
C0261	446	71
C0266	27567	100
C0268	2167	100
C0272	29441	100
C0275	13	100
C0276	639	100
C0277	3	100
C0278	1327	100
C0279	27	100

Nom de la parcelle	Surface sous emprise (en m <sup>2</sup> )	Part de la parcelle sous emprise (en %)
C0280	617	100
C0281	18	100
C0282	7123	100
C0283	1041	100
C0286	3436	100
C0287	1866	100
C0288	30903	100
C0289	17371	100
C0290	4036	100
C0291	7787	100
C0292	1452	100
C0293	554	100
C0294	379	100
C0296	219055	100
C0297	10443	100
C0298	1702	100
C0299	10606	100
C0300	81098	100
C0301	3702	100
C0302	13335	100
C0303	16	100
C0304	1189	100
C0305	390	100
C0306	2599	100
C0307	163	100
C0308	85	100
C0309	818	100
C0310	21	100
C0311	1126	100
C0312	5523	100
C0313	49615	100
C0314	1550	100
C0315	3698	100
C0316	513	100
C0318	4576	100
C0319	57833	100
C0320	3437	100
C0321	152295	100
C0322	788	100
C0323	11989	100
E0041	38173	100
E0042	218	100
E0043	218	100
E0044	22931	100
E0045	9986	100
E0046	910	100
E0047	401	100

Nom de la parcelle	Surface sous emprise (en m <sup>2</sup> )	Part de la parcelle sous emprise (en %)
E0048	608	100
E0049	52	100
E0050	5947	100
E0051	11121	100
E0063	3768	100
E0066	2402	100
E0071	5729	100
E0072	9209	100
E0076	13280	100
E0078	2189	100
E0079	7894	100
E0087	4937	100
E0094	33453	100
E0099	6688	100
E0101	248	100
E0103	6300	100
E0104	7740	100
E0105	1211	100
E0107	1793	100
E0109	3539	100
E0111	6085	100
E0112	10820	100
E0113	7449	100
E0114	2032	100
E0115	1373	100
E0117	1387	100
E0118	1310	100
E0126	2652	100
E0132	3779	100
E0136	440	100
E0146	2000	100
E0147	863	100
E0148	35065	100
E0149	14773	100
E0158	10428	100
E0159	77	100
E0161	415	100
E0205	6845	100
E0206	14778	100
E0207	122	100
E0208	36	100
E0209	5767	100
E0210	1552	100
E0211	186	100
E0212	5464	100
E0213	9649	100
E0214	203	100

Nom de la parcelle	Surface sous emprise (en m <sup>2</sup> )	Part de la parcelle sous emprise (en %)
E0215	7460	100
E0216	3194	100
E0217	106616	100
E0218	27881	100
E0219	131111	100
E0220	107202	100

Nom de la parcelle	Surface sous emprise (en m <sup>2</sup> )	Part de la parcelle sous emprise (en %)
E0221	697	100
E0222	8713	100
E0223	756	100
E0224	127	100
E0225	7203	100
E0228	193	100

Nom de la parcelle	Surface sous emprise (en m <sup>2</sup> )	Part de la parcelle sous emprise (en %)
E0229	277	100
E0230	245	100
E0231	40080	100
E0232	3827	100

## Commune de Saint-Thibault-des-Vignes

Nom de la parcelle	Surface sous emprise (en m <sup>2</sup> )	Part de la parcelle sous emprise (en %)
AB0146	3309	100
AI0357	56064	98
AK0049	1710	100
AK0054	15640	77
AK0060	3961	100
AK0061	15489	100
AK0068	51644	100
BH0004	242	20
BH0079	225	45
BH0085	224	100
BH0086	220	100
BH0087	2499	100
BH0088	464	100
BH0089	479	100
BH0090	881	100
BH0091	827	100
BH0092	3309	100
BH0103	1766	100
BH0104	948	100
BH0105	388	100
BH0108	748	100
BH0109	649	100
BH0111	858	100
BH0112	5108	100
BH0113	264	100
BH0114	215	100
BH0115	275	100
BH0116	390	100
BH0117	395	100
BH0143	37	72
BH0152	644	100
BH0153	10	100
BH0154	232	100
BH0155	24	100
BH0161	12	27
C0309	997	100
C0310	383	100
C0311	747	100
C0312	293	100
C0313	268	100
C0314	1415	100
C0315	362	100
C0316	330	100
C0317	145	100
C0318	215	100

Nom de la parcelle	Surface sous emprise (en m <sup>2</sup> )	Part de la parcelle sous emprise (en %)
C0319	231	100
C0320	217	100
C0321	234	100
C0322	857	100
C0324	490	100
C0325	412	100
C0326	374	100
C0327	256	100
C0328	488	100
C0329	630	100
C0330	434	100
C0331	428	100
C0332	531	100
C0333	3218	100
C0334	713	100
C0335	1312	100
C0336	932	100
C0337	258	100
C0338	1106	100
C0342	274	100
C0343	337	100
C0344	937	100
C0345	1214	100
C0346	916	100
C0347	520	100
C0348	623	100
C0349	339	100
C0350	1569	100
C0353	435	100
C0354	179	100
C0355	223	100
C0359	774	100
C0360	445	100
C0363	585	100
C0420	226	100
C0421	455	100
C0423	503	100
C0424	493	100
C0425	543	100
C0426	312	100
C0427	260	100
C0428	1223	100
C0429	1170	100
C0430	717	100
C0431	685	100

Nom de la parcelle	Surface sous emprise (en m <sup>2</sup> )	Part de la parcelle sous emprise (en %)
C0432	429	100
C0433	202	100
C0434	482	100
C0435	597	100
C0436	603	100
C0437	1111	100
C0438	1349	100
C0439	2101	100
C0440	1160	100
C0441	601	100
C0442	636	100
C0443	1290	100
C0444	647	100
C0445	3245	100
C0446	906	100
C0447	1658	100
C0448	829	100
C0449	759	100
C0450	353	100
C0452	726	100
C0453	741	100
C0454	4638	100
C0455	842	100
C0456	2665	100
C0457	2674	100
C0458	946	100
C0459	5075	100
C0460	8732	100
C0461	519	100
C0462	2606	100
C0463	5956	100
C0464	3049	100
C0465	3041	100
C0466	3912	100
C0467	475	100
C0475	1298	100
C0476	3360	100
C0477	1753	100
C0478	1001	100
C0479	1132	100
C0480	3271	100
C0481	719	100
C0482	3265	100
C0483	3635	100
C0484	7066	100

Nom de la parcelle	Surface sous emprise (en m <sup>2</sup> )	Part de la parcelle sous emprise (en %)
C0485	2799	100
C0486	6883	100
C0487	1238	100
C0488	6810	100
C0489	3304	100
C0490	557	100
C0491	669	100
C0492	2625	100
C0493	2921	100
C0494	285	100
C0495	483	100
C0496	517	100
C0497	1632	100
C0498	3453	100
C0499	1075	100
C0500	1391	100
C0501	298	100
C0502	296	100
C0503	2224	100
C0504	1257	100
C0505	8266	100
C0506	4678	100
C0507	813	100
C0508	644	100
C0509	2616	100
C0510	6124	100
C0511	690	100
C0512	656	100
C0513	137	100
C0514	1551	100
C0515	331	100
C0516	1181	100
C0517	2872	100
C0518	3252	100
C0519	1376	100
C0520	457	100
C0521	207	100
C0523	506	100
C0524	298	100
C0525	490	100
C0526	492	100
C0527	414	100
C0528	1852	100
C0529	296	100
C0530	260	100
C0531	1297	100
C0532	7169	100

Nom de la parcelle	Surface sous emprise (en m <sup>2</sup> )	Part de la parcelle sous emprise (en %)
C0533	762	100
C0534	1642	100
C0535	329	100
C0536	709	100
C0537	700	100
C0538	6663	100
C0539	1826	100
C0540	1820	100
C0541	3837	100
C0542	2374	100
C0543	2503	100
C0544	2389	100
C0545	697	100
C0546	947	100
C0547	1252	100
C0548	593	100
C0549	660	100
C0550	1353	100
C0551	449	100
C0602	1433	100
C0603	294	100
C0604	218	100
C0606	320	100
C0607	505	100
C0608	298	100
C0609	247	100
C0610	237	100
C0611	171	100
C0612	866	100
C0613	470	100
C0614	1272	100
C0615	344	100
C0616	354	100
C0617	368	100
C0618	964	100
C0619	357	100
C0620	258	100
C0621	254	100
C0624	468	100
C0625	488	100
C0627	185	100
C0629	251	100
C0630	223	100
C0631	146	100
C0632	76	100
C0633	195	100
C0634	528	100

Nom de la parcelle	Surface sous emprise (en m <sup>2</sup> )	Part de la parcelle sous emprise (en %)
C0635	309	100
C0636	1579	100
C0637	934	100
C0638	209	100
C0639	272	100
C0640	359	100
C0641	518	100
C0642	259	100
C0643	989	100
C0644	539	100
C0645	480	100
C0646	422	100
C0647	208	100
C0648	178	100
C0653	1055	100
C0654	2168	100
C0659	254	100
C0660	154	100
C0668	522	100
C0669	259	100
C0670	258	100
C0671	2098	100
C0672	347	100
C0673	1521	100
C0678	406	100
C0679	1398	100
C0680	613	100
C0681	604	100
C0682	474	100
C0683	793	100
C0684	481	100
C0812	612	100
C0813	457	100
C0814	333	100
C0815	2002	100
C0874	519	100
C0875	334	100
C0880	450	100
C0881	331	100
C0882	304	100
C0883	610	100
C0884	590	100
C0890	314	100
C0891	440	100
C0892	633	100
C0893	1229	100
C0894	296	100

Nom de la parcelle	Surface sous emprise (en m <sup>2</sup> )	Part de la parcelle sous emprise (en %)
C0895	442	100
C0896	202	100
C0897	651	67
C0898	302	100
C0899	537	100
C0900	93	100
C0901	127	100
C0902	530	100
C0903	382	100
C0904	407	100
C0905	210	100
C0906	211	50
C0941	1469	100
C0943	245	100
C0944	259	100
C0945	396	100
C0946	308	100
C0947	792	100
C0948	584	100
C0949	236	100
C0950	220	100
C0951	528	100
C0952	606	100
C0953	260	100
C0954	440	100
C0955	676	100
C0956	133	100
C0957	221	100
C0958	226	100
C0959	141	100
C0960	236	100
C0961	1663	100
C0962	501	100
C0963	298	100
C0964	119	100
C0965	309	100
C0966	412	100
C0967	111	100
C0968	369	100
C0969	536	100
C0970	35	100
C0971	429	100
C0972	786	100
C0973	24	100
C0975	1340	100
C0976	37	100
C0977	185	100

Nom de la parcelle	Surface sous emprise (en m <sup>2</sup> )	Part de la parcelle sous emprise (en %)
C0978	213	100
C0979	276	100
C0980	471	100
C0981	345	100
C0982	363	100
C0983	1193	100
C0984	1679	100
C0985	373	100
C0986	241	100
C0987	483	100
C0988	762	100
C0989	357	100
C0990	133	100
C0991	144	100
C0992	359	100
C0993	1255	100
C0994	287	100
C0995	432	100
C0996	506	100
C0997	1194	100
C0998	416	100
C0999	1961	100
C1000	675	100
C1001	339	100
C1002	898	100
C1003	442	100
C1004	611	100
C1005	300	100
C1006	1224	100
C1007	426	100
C1008	502	100
C1009	234	100
C1010	421	100
C1011	857	100
C1012	859	100
C1013	552	100
C1014	339	100
C1015	261	100
C1016	260	100
C1017	133	100
C1019	326	100
C1020	239	100
C1021	240	100
C1022	212	100
C1023	838	100
C1024	193	100
C1025	693	100

Nom de la parcelle	Surface sous emprise (en m <sup>2</sup> )	Part de la parcelle sous emprise (en %)
C1026	405	100
C1027	334	100
C1028	189	100
C1029	170	100
C1030	386	100
C1031	385	100
C1032	297	100
C1033	631	100
C1034	220	100
C1035	159	100
C1036	132	100
C1037	322	100
C1038	416	100
C1039	472	100
C1040	447	100
C1041	471	100
C1042	513	100
C1043	870	100
C1044	426	100
C1045	208	100
C1046	1235	100
C1047	521	100
C1048	477	100
C1049	539	100
C1050	1283	100
C1052	474	100
C1053	1760	100
C1054	213	100
C1055	361	100
C1056	429	100
C1057	421	100
C1058	352	100
C1059	155	100
C1060	397	100
C1061	226	100
C1062	327	100
C1063	1496	100
C1064	165	100
C1065	464	100
C1066	459	100
C1067	1972	100
C1069	451	100
C1070	182	100
C1071	190	100
C1072	744	100
C1073	184	100
C1074	109	100

Nom de la parcelle	Surface sous emprise (en m <sup>2</sup> )	Part de la parcelle sous emprise (en %)
C1075	236	100
C1076	135	100
C1077	1290	100
C1090	634	100
C1091	636	100
C1096	558	100
C1097	839	100
C1100	210	100
C1101	206	100
C1102	224	100
C1103	391	100
C1106	842	100
C1107	473	100
C1108	725	100
C1109	300	100
C1110	248	100
C1111	349	100
C1112	408	100
C1115	1347	100
C1116	203	100
C1117	2548	100
C1118	174	100
C1119	822	100
C1121	262	100
C1122	342	100
C1123	320	100
C1127	506	100
C1129	267	100
C1130	793	100
C1131	222	100
C1132	663	100
C1139	148	100
C1140	236	100
C1141	181	100
C1142	315	100
C1147	1113	100
C1148	254	100
C1152	856	100
C1153	113	100
C1154	212	100
C1155	223	100
C1158	334	100
C1160	157	100
C1161	466	100
C1162	124	100
C1163	110	100
C1164	253	100

Nom de la parcelle	Surface sous emprise (en m <sup>2</sup> )	Part de la parcelle sous emprise (en %)
C1165	243	100
C1166	801	88
C1171	204	100
C1172	880	100
C1173	464	100
C1176	780	100
C1177	220	100
C1178	667	100
C1179	213	100
C1180	383	100
C1181	239	100
C1182	236	100
C1186	459	100
C1187	273	100
C1188	149	100
C1193	760	100
C1194	391	100
C1195	743	100
C1198	268	100
C1199	155	100
C1200	210	100
C1201	193	100
C1202	153	100
C1204	900	100
C1205	150	100
C1206	276	100
C1207	1722	100
C1208	332	100
C1209	352	100
C1210	438	100
C1211	430	100
C1212	475	100
C1213	1057	100
C1214	737	100
C1233	512	100
C1641	184	100
C1642	102	100
C1643	122	100
C1644	430	100
C1645	233	100
C1646	449	100
C1647	347	100
C1648	877	100
C1649	556	100
C1650	1855	100
C1651	189	100
C1652	445	100

Nom de la parcelle	Surface sous emprise (en m <sup>2</sup> )	Part de la parcelle sous emprise (en %)
C1653	1897	100
C1654	39	100
C1655	1128	100
C1656	664	100
C1657	162	100
C1658	273	100
C1659	496	100
C1660	2242	100
C1661	44	100
C1662	577	100
C1663	388	100
C1664	199	100
C1665	2071	100
C1666	1022	100
C1667	700	100
C1668	1343	100
C1671	264	100
C1778	1159	100
C1779	1088	100
C1992	10842	100
C1993	39943	100
C1994	919	100
C1995	2	100
C1996	781	100
C1997	319	100
C1998	19	100
C1999	288	100
C2000	266	100
C2001	399	100
C2002	103	100
C2003	1150	100
C2004	118	100
C2005	5	100
C2006	219	100
C2007	11	100
C2008	130	100
C2009	37	100
C2010	500	100
C2011	60	100
C2012	303	100
C2013	29	100
C2014	1033	100
C2015	90	100
C2016	437	100
C2017	52	100
C2018	501	100
C2019	39	100



Nom de la parcelle	Surface sous emprise (en m <sup>2</sup> )	Part de la parcelle sous emprise (en %)
C2020	476	100
C2021	28	100
C2022	526	100
C2023	18	100
C2024	516	100

Nom de la parcelle	Surface sous emprise (en m <sup>2</sup> )	Part de la parcelle sous emprise (en %)
C2025	27	100
C2026	231	100
C2027	111	100
C2028	217	100
C2029	345	100

Nom de la parcelle	Surface sous emprise (en m <sup>2</sup> )	Part de la parcelle sous emprise (en %)
C2030	58	100

## Commune de Thorigny-sur-Marne

Nom de la parcelle	Surface sous emprise (en m <sup>2</sup> )	Part de la parcelle sous emprise (en %)
A0001	12979	100
A0002	554	100
A0003	564	100
A0004	514	100
A0005	540	100
A0006	552	100
A0007	520	100
A0008	527	100
A0010	526	100
A0011	524	100
A0013	839	100
A0014	573	100
A0015	137	100
A0016	605	100
A0017	546	100
A0018	517	100
A0019	482	100
A0020	529	100
A0021	638	100
A0022	249	100
A0023	381	100
A0024	404	100
A0025	231	100
A0026	116	100
A0027	623	100
A0028	595	100
A0029	562	100
A0030	685	100
A0031	424	100
A0032	191	100
A0033	1454	100
A0034	123	100
A0035	173	100
A0036	2030	100
A0037	524	100
A0038	2672	100
A0039	1166	100
A0040	1137	100
A0041	1082	100
A0042	410	100
A0043	391	100
A0044	542	100
A0045	188	100
A0046	144	100
A0047	395	100
A0048	399	100

Nom de la parcelle	Surface sous emprise (en m <sup>2</sup> )	Part de la parcelle sous emprise (en %)
A0049	1876	100
A0050	512	100
A0051	578	100
A0052	377	100
A0053	397	100
A0054	388	100
A0055	1385	100
A0056	691	100
A0057	1036	100
A0058	493	100
A0059	68	100
A0060	510	100
A0061	1071	100
A0062	450	100
A0063	628	100
A0064	2396	100
A0065	331	100
A0066	443	100
A0067	395	100
A0068	775	100
A0069	964	100
A0070	403	100
A0071	1163	100
A0072	412	100
A0073	367	100
A0074	242	100
A0075	186	100
A0076	210	100
A0077	271	100
A0078	1361	100
A0079	278	100
A0080	376	100
A0081	303	100
A0082	1061	100
A0083	292	100
A0084	1048	100
A0085	1520	100
A0086	765	100
A0087	438	100
A0088	155	100
A0090	504	100
A0091	361	100
A0092	784	100
A0093	589	100
A0094	1106	100
A0095	530	100

Nom de la parcelle	Surface sous emprise (en m <sup>2</sup> )	Part de la parcelle sous emprise (en %)
A0096	189	100
A0097	438	100
A0098	346	100
A0099	471	100
A0100	674	100
A0101	320	100
A0102	219	100
A0103	1904	100
A0104	26	100
A0106	576	100
A0107	2328	100
A0115	92	100
A0116	66	100
A0117	150	100
A0118	121	100
A0119	119	100
A0120	66	100
A0121	147	100
A0122	95	100
A0123	90	100
A0124	1015	100
A0126	306	100
A0127	365	100
A0128	256	100
A0129	272	100
A0130	333	100
A0131	296	100
A0132	140	100
A0133	770	100
A0135	1089	100
A0136	261	100
A0137	267	100
A0138	251	100
A0139	80	100
A0140	1386	100
A0141	437	100
A0142	874	100
A0143	233	100
A0144	412	100
A0145	953	100
A0146	239	100
A0147	186	100
A0148	76	100
A0149	774	100
A0151	2212	100
A0152	601	100

Nom de la parcelle	Surface sous emprise (en m²)	Part de la parcelle sous emprise (en %)
A0153	95	100
A0154	1475	100
A0155	552	100
A0156	360	100
A0157	342	100
A0158	455	100
A0159	750	100
A0162	147	100
A0163	246	100
A0164	2896	100
A0165	253	100
A0166	1132	100
A0167	1207	100
A0168	788	100
A0169	324	100
A0170	97	100
A0171	251	100
A0172	261	100
A0173	73	100
A0174	417	100
A0175	819	100
A0176	547	100
A0177	386	100
A0178	579	100
A0179	496	100
A0180	508	100
A0181	1503	100
A0182	429	100
A0183	311	100
A0184	142	100
A0185	111	100
A0186	550	100
A0187	613	100
A0188	599	100
A0189	435	100
A0190	446	100
A0191	502	100
A0192	1044	100
A0194	6836	100
A0195	695	100
A0196	391	100
A0197	365	100
A0199	315	100
A0201	2368	100
A0202	616	100
A0203	573	100
A0204	1867	100
A0205	644	100

Nom de la parcelle	Surface sous emprise (en m²)	Part de la parcelle sous emprise (en %)
A0206	478	100
A0207	558	100
A0208	1683	100
A0209	805	100
A0210	1657	100
A0211	963	100
A0212	1177	100
A0213	779	100
A0214	1050	100
A0215	411	100
A0216	872	100
A0217	663	100
A0218	575	100
A0219	1679	100
A0220	1739	100
A0221	531	100
A0222	1092	100
A0223	373	100
A0224	282	100
A0225	244	100
A0226	299	100
A0227	381	100
A0228	672	100
A0229	561	100
A0230	538	100
A0231	732	100
A0232	540	100
A0233	472	100
A0234	100	100
A0235	286	100
A0236	230	100
A0237	868	100
A0238	1047	100
A0239	389	100
A0240	549	100
A0241	157	100
A0242	267	100
A0243	260	100
A0244	590	100
A0245	435	100
A0246	769	100
A0247	1161	100
A0248	349	100
A0249	513	100
A0250	1039	100
A0251	285	100
A0252	283	100
A0253	646	100

Nom de la parcelle	Surface sous emprise (en m²)	Part de la parcelle sous emprise (en %)
A0254	553	100
A0255	648	100
A0256	535	100
A0257	646	100
A0258	700	100
A0259	934	100
A0260	135	100
A0261	293	100
A0262	165	100
A0263	190	100
A0264	468	100
A0265	833	100
A0266	1379	100
A0267	350	100
A0268	56	100
A0269	652	100
A0270	975	100
A0271	239	100
A0272	700	100
A0273	195	100
A0274	497	100
A0275	622	100
A0277	1201	100
A0279	192	100
A0280	460	100
A0281	1837	100
A0282	672	100
A0283	202	100
A0284	807	100
A0285	329	100
A0286	181	100
A0287	190	100
A0288	624	100
A0289	531	100
A0290	297	100
A0291	324	100
A0292	303	100
A0293	340	100
A0294	213	100
A0295	690	100
A0296	1491	100
A0297	543	100
A0298	548	100
A0299	708	100
A0300	365	100
A0301	641	100
A0302	695	100
A0303	276	100

Nom de la parcelle	Surface sous emprise (en m²)	Part de la parcelle sous emprise (en %)
A0304	291	100
A0305	298	100
A0306	797	100
A0307	435	100
A0308	751	100
A0309	1859	100
A0310	469	100
A0311	428	100
A0325	553	100
A0326	282	100
A0329	273	100
A0330	506	100
A0331	69	100
A0332	133	100
A0333	86	100
A0334	108	100
A0335	57	100
A0336	59	100
A0337	102	100
A0338	69	100
A0339	106	100
A0340	119	100
A0341	107	100
A0342	102	100
A0343	104	100
A0344	118	100
A0345	72	100
A0346	78	100
A0347	77	100
A0348	155	100
A0349	284	100
A0350	239	100
A0351	136	100
A0353	453	100
A0354	299	100
A0355	137	100
A0356	131	100
A0396	807	100
A0397	332	100
A0398	1023	100
A0399	21	100
A0400	540	100
A0401	351	100
A0402	356	100
A0403	1491	100
A0404	281	100
A0406	757	100
A0407	950	100

Nom de la parcelle	Surface sous emprise (en m²)	Part de la parcelle sous emprise (en %)
A0408	540	100
A0409	145	100
A0410	3093	100
A0411	380	100
A0412	1187	100
A0413	23	100
A0415	154	100
A0416	147	100
A0417	307	100
A0418	2574	100
A0420	1245	100
A0421	2213	100
A0422	1240	100
A0423	1751	100
A0424	7677	100
A0425	1490	100
A0426	397	100
A0427	352	100
A0428	439	100
A0429	893	100
A0430	1594	100
A0431	1628	100
A0432	1632	100
A0433	1212	100
A0434	2488	100
A0435	3032	100
A0436	7539	100
A0438	548	100
A0439	555	100
A0440	824	100
A0450	137	100
A0465	130	100
A0466	127	100
A0467	507	100
A0468	138	100
A0469	41	100
A0470	1265	100
AB0001	39000	100
AB0002	1232	100
AB0003	61	100
AB0004	12136	100
AB0005	1126	100
AB0006	811	100
AB0007	1127	100
AB0008	740	100
AB0009	878	100
AB0010	857	100
AB0011	838	100

Nom de la parcelle	Surface sous emprise (en m²)	Part de la parcelle sous emprise (en %)
AB0012	1728	100
AB0013	816	100
AB0014	889	100
AB0015	778	100
AB0016	784	100
AB0017	1260	100
AB0018	1283	100
AB0019	1820	100
AB0020	1813	100
AB0021	10298	100
AB0022	6548	100
AB0023	21684	100
AB0024	4477	100
AB0025	16665	100
AB0026	562	100
AB0027	2817	100
AB0028	793	100
AB0029	2997	100
AB0030	762	100
AB0031	3211	100
AB0032	3950	100
AB0042	1337	100
AB0043	32702	100
AB0044	1488	100
AB0045	37027	100
AB0046	1570	100
AB0047	31702	100
AB0048	1354	100
AB0049	18080	100
AB0050	5903	100
AB0051	12286	100
AB0052	345	100
AB0053	25004	100
AB0054	533	100
AB0055	853	100
AB0056	987	100
AB0057	2548	100
AC0012	1267	100
AC0019	1091	100
AC0020	606	100
AC0157	250	100
AC0158	212	100
AC0165	357	65
AC0167	592	69
AC0168	137	30
AC0169	771	100
AC0170	215	39
AC0171	631	65

Nom de la parcelle	Surface sous emprise (en m²)	Part de la parcelle sous emprise (en %)
AC0173	600	64
AC0174	806	100
AC0177	334	100
AC0178	342	100
AC0179	175	100
AC0180	678	100
AC0181	1646	100
AC0182	598	100
AC0183	237	100
AC0184	551	100
AC0185	820	100
AC0186	661	100
AC0187	270	100
AC0188	990	100
AC0189	365	100
AC0190	649	100
AC0191	686	100
AC0192	190	100
AC0193	382	100
AC0194	2196	100
AC0195	158	100
AC0197	186	100
AC0198	373	100
AC0199	173	100
AC0200	577	100
AC0201	1085	100
AC0203	357	100
AC0204	306	100
AC0205	328	100
AC0206	657	100
AC0207	1056	100
AC0208	1074	100
AC0210	215	100
AC0211	351	100
AC0212	233	100
AC0213	4405	100
AC0214	7358	100
AC0215	1074	100
AC0216	231	100
AC0218	2223	100
AC0219	2461	100
AC0222	410	100
AC0223	396	100
AC0224	380	100
AC0225	410	100
AC0226	255	100
AC0227	310	100
AC0228	1171	100

Nom de la parcelle	Surface sous emprise (en m²)	Part de la parcelle sous emprise (en %)
AC0231	484	100
AC0232	372	100
AC0233	898	100
AC0234	1479	100
AC0235	491	100
AC0236	249	100
AC0240	4049	100
AC0241	10883	100
AC0242	332	100
AC0243	4290	100
AC0244	4202	100
AC0245	6331	100
AC0246	5810	100
AC0247	6751	100
AC0248	4213	100
AC0249	2971	100
AC0250	2078	100
AC0251	2381	100
AC0252	1072	100
AC0253	4289	100
AC0254	1051	100
AC0257	523	100
AC0258	942	100
AC0260	391	73
AC0261	957	65
AC0262	1551	68
AC0276	176	100
AC0277	183	100
AC0279	1089	100
AC0280	1092	100
AC0298	234	23
AC0322	719	66
AC0323	3942	100
AC0338	918	100
AC0354	1010	84
AC0359	936	71
AC0360	1648	77
AC0390	394	68
AC0391	1044	59
AD0001	5842	100
AD0002	13093	100
AD0004	1009	100
AD0005	697	100
AD0006	342	100
AD0009	633	100
AD0010	625	100
AD0011	628	100
AD0012	1538	100

Nom de la parcelle	Surface sous emprise (en m²)	Part de la parcelle sous emprise (en %)
AD0013	1283	100
AD0014	778	100
AD0015	700	100
AD0019	522	100
AD0020	964	100
AD0021	15	100
AD0022	371	100
AD0023	1756	99
AD0034	698	100
AD0035	375	100
AD0036	1311	100
AD0037	960	100
AD0039	7796	100
AD0040	5405	100
AD0042	1530	100
AD0043	897	100
AD0044	495	100
AD0045	381	100
AD0046	262	100
AD0047	268	100
AD0048	314	100
AD0049	858	100
AD0050	1316	100
AD0051	366	100
AD0052	97	100
AD0053	872	100
AD0054	437	100
AD0055	289	100
AD0056	249	100
AD0057	846	100
AD0058	1282	100
AD0059	2487	100
AD0062	2597	100
AD0075	3486	100
AD0078	644	100
AD0079	693	100
AD0080	3338	100
AD0083	560	100
AD0084	203	100
AD0085	1086	100
AD0086	604	100
AD0087	1067	100
AD0204	320	100
AD0205	4840	100
AD0225	10136	100
AD0226	10752	100
AD0227	626	100
AD0228	1159	100

Nom de la parcelle	Surface sous emprise (en m <sup>2</sup> )	Part de la parcelle sous emprise (en %)
AD0229	913	100
AD0230	1146	100
AD0231	4302	100
AD0232	3526	100
AD0233	3118	100
AD0287	1205	44
AE0002	804	100
AE0004	589	100
AE0005	567	100
AE0006	3254	100
AE0007	1080	100
AE0008	1110	100
AE0009	2615	100
AE0010	4121	100
AE0011	2035	100
AE0012	1052	100
AE0013	1062	100
AE0015	760	100
AE0016	461	100
AE0017	450	100
AE0018	5788	100
AE0019	1449	100
AE0020	1787	100
AE0021	1902	100
AE0022	589	100
AE0023	889	100
AE0024	759	100
AE0025	928	100
AE0026	581	100
AE0027	1034	100
AE0028	728	100
AE0029	3144	100
AE0030	1313	100
AE0031	511	100
AE0032	1059	100
AE0033	923	100
AE0034	1202	100
AE0035	1079	100
AE0036	1257	100
AE0037	2202	100
AE0038	2820	100
AE0039	429	100
AE0040	4270	100
AE0042	905	100
AE0052	693	100
AE0053	1097	100
AE0058	131	16
AE0059	752	100

Nom de la parcelle	Surface sous emprise (en m <sup>2</sup> )	Part de la parcelle sous emprise (en %)
AE0060	862	100
AE0061	1360	96
AE0062	106	14
AE0064	13	3
AE0065	92	100
AE0066	1595	61
AE0068	613	100
AE0069	1095	63
AE0073	283	100
AE0075	616	100
AE0079	2069	68
AE0083	373	100
AE0085	407	89
AE0086	932	43
AE0183	3068	100
AE0184	1360	100
AE0185	971	100
AE0186	422	100
AE0189	9933	100
AE0190	4352	100
AE0221	731	67
AE0234	633	100
AE0254	816	100
AE0255	892	100
AE0257	1345	100
AE0313	626	97
AE0314	32	100
AE0315	15	31
AE0324	1208	59
AE0326	326	100
AE0329	86	85
AH0051	61	100
AH0052	395	97
AH0053	1949	100
AH0090	475	23
AH0091	177	29
AH0092	116	100
AH0093	260	68
AH0127	445	47
AH0131	27	100
AH0143	14	8
AH0146	478	28
AH0147	49	41
AH0148	221	33
AH0149	80	29
AH0150	74	26
AH0151	55	20
AH0152	44	14

Nom de la parcelle	Surface sous emprise (en m <sup>2</sup> )	Part de la parcelle sous emprise (en %)
AH0153	29	10
AH0154	363	100
AH0155	3	1
AH0157	79	32
AH0158	98	23
AH0159	92	27
AH0160	81	29
AH0161	100	37
AH0162	204	47
AH0163	269	50
AH0164	74	20
AH0286	139	6
AH0289	199	28
AH0311	379	34
AH0312	316	49
AH0313	238	39
AH0314	329	47
AH0315	21	3
AH0339	267	37
AM0390	1218	100
AM0423	3562	100
AM0424	13468	68
AM0543	111	100
AO0001	419	100
AO0004	109	100
AO0005	520	100
AO0007	2365	100
AO0148	1826	100
AO0246	121	100
AO0401	2152	4
AP0364	5229	41
AP0365	170	100
B0001	2668	100
B0002	359	100
B0003	8047	100
B0004	3940	100
B0005	2767	100
B0006	835	100
B0007	1516	100
B0008	2888	100
B0009	2221	100
B0014	118	100
B0015	4550	100
B0016	1284	100
B0017	215	100
B0018	4136	100
B0019	236	100
B0020	1144	100

Nom de la parcelle	Surface sous emprise (en m²)	Part de la parcelle sous emprise (en %)
B0021	590	100
B0022	44	100
B0023	53	100
B0024	1630	100
B0025	229	100
B0026	95	100
B0027	192	100
B0028	49	100
B0029	2348	100
B0030	151	100
B0031	106	100
B0033	335	100
B0034	3144	100
B0035	470	100
B0036	518	100
B0037	166	100
B0038	147	100
B0040	1312	100
B0041	606	100
B0042	535	100
B0043	1347	100
B0044	530	100
B0045	410	100
B0046	245	100
B0047	1570	100
B0048	332	100
B0049	216	100
B0051	347	100
B0052	318	100
B0053	404	100
B0054	1276	100
B0055	431	100
B0056	235	100
B0057	160	100
B0058	166	100
B0059	114	100
B0060	190	100
B0061	1237	100
B0062	201	100
B0063	7141	100
B0064	307	100
B0065	2303	100
B0066	168	100
B0067	537	100
B0069	172	100
B0070	516	100
B0071	952	100
B0072	231	100

Nom de la parcelle	Surface sous emprise (en m²)	Part de la parcelle sous emprise (en %)
B0073	335	100
B0074	324	100
B0076	313	100
B0077	566	100
B0078	191	100
B0079	178	100
B0080	368	100
B0081	322	100
B0082	372	100
B0083	706	100
B0084	359	100
B0085	562	100
B0086	389	100
B0087	265	100
B0088	264	100
B0090	284	100
B0091	259	100
B0092	257	100
B0093	1245	100
B0094	709	100
B0095	183	100
B0096	174	100
B0097	511	100
B0098	1413	100
B0099	466	100
B0100	728	100
B0101	93	100
B0102	3196	100
B0103	293	100
B0104	229	100
B0105	201	100
B0106	191	100
B0107	751	100
B0108	426	100
B0109	188	100
B0111	421	100
B0112	153	100
B0113	154	100
B0114	212	100
B0115	181	100
B0116	174	100
B0117	179	100
B0118	580	100
B0119	248	100
B0120	240	100
B0121	1614	100
B0122	863	100
B0123	1137	100

Nom de la parcelle	Surface sous emprise (en m²)	Part de la parcelle sous emprise (en %)
B0124	350	100
B0125	192	100
B0126	234	100
B0127	437	100
B0128	456	100
B0129	166	100
B0130	411	100
B0131	168	100
B0132	876	100
B0133	79	100
B0134	183	100
B0135	228	100
B0137	574	100
B0138	167	100
B0139	623	100
B0140	263	100
B0141	741	100
B0143	107	100
B0144	736	100
B0145	23154	100
B0146	264	100
B0147	216	100
B0148	356	100
B0149	225	100
B0150	214	100
B0151	281	100
B0152	770	100
B0154	5943	100
B0155	257	100
B0156	145	100
B0157	117	100
B0158	4314	100
B0159	11926	100
B0160	333	100
B0162	2971	100
B0163	785	100
B0165	397	100
B0166	503	100
B0167	238	100
B0168	253	100
B0170	493	100
B0171	275	100
B0172	282	100
B0173	2055	100
B0174	134	100
B0175	635	100
B0176	379	100
B0183	3455	100

Nom de la parcelle	Surface sous emprise (en m²)	Part de la parcelle sous emprise (en %)
B0189	453	100
B0190	435	100
B0191	456	100
B0192	1137	100
B0193	301	100
B0194	941	100
B0195	711	100
B0196	251	100
B0197	507	100
B0198	407	100
B0199	817	100
B0200	57	100
B0201	190	100
B0202	576	100
B0203	377	100
B0204	365	100
B0205	523	100
B0206	381	100
B0207	234	100
B0208	1885	100
B0211	112	100
B0214	423	100
B0215	655	100
B0216	56	100
B0217	26	100
B0218	842	100
B0219	48	100
B0220	1666	100
B0224	877	100
B0225	859	100
B0226	1818	100
B0227	566	100
B0228	2067	100
B0229	154	100
B0230	1294	100
B0231	1001	100
B0232	2913	100
B0233	410	100
B0235	943	100
B0236	875	100
B0237	1769	100
B0238	4067	100
B0239	18	100
B0240	756	100
B0241	5786	100
B0242	7348	100
B0243	1960	100
B0245	2420	100

Nom de la parcelle	Surface sous emprise (en m²)	Part de la parcelle sous emprise (en %)
B0246	3991	100
B0247	16552	100
B0248	5276	100
B0249	2629	100
B0251	780	100
B0252	1241	100
B0253	2094	100
B0254	3293	100
B0255	3410	100
B0256	10491	100
B0257	1289	100
B0258	17889	100
B0259	776	100
B0260	248	100
B0261	229	100
B0262	277	100
B0263	3232	100
B0265	271	100
B0266	275	100
B0267	542	100
B0269	731	100
B0270	14703	100
B0273	283	100
B0274	261	100
B0275	87	100
B0276	110	100
B0277	125	100
B0278	366	100
B0279	681	100
B0280	288	100
B0281	355	100
B0282	1734	100
B0283	1261	100
B0284	9655	100
B0285	81	100
B0286	140	100
B0287	813	100
B0288	62	100
B0289	6904	100
B0290	11527	100
B0291	1055	100
B0292	2206	100
B0293	8092	100
B0294	325	100
B0296	538	100
B0297	46	100
B0298	161	71
B0299	314	44

Nom de la parcelle	Surface sous emprise (en m²)	Part de la parcelle sous emprise (en %)
B0305	15	2
B0306	201	100
B0307	275	100
B0308	303	87
B0310	388	40
B0316	452	47
B0318	111	100
B0319	491	100
B0320	424	100
B0323	298	37
B0324	921	100
B0325	314	100
B0326	77	28
B0327	251	26
B0328	453	100
B0329	468	100
B0330	367	100
B0331	178	39
B0333	156	27
B0334	586	100
B0335	245	100
B0336	341	100
B0337	152	100
B0338	351	100
B0339	191	100
B0343	1072	87
B0344	331	100
B0345	224	100
B0346	583	100
B0347	1167	100
B0348	886	40
B0350	711	100
B0352	239	82
B0353	272	100
B0354	249	100
B0356	139	100
B0357	734	43
B0362	1240	87
B0363	542	100
B0364	521	100
B0365	370	100
B0366	210	100
B0367	218	100
B0368	451	100
B0369	280	100
B0371	283	100
B0372	184	100
B0373	339	100



Nom de la parcelle	Surface sous emprise (en m²)	Part de la parcelle sous emprise (en %)
B0374	193	100
B0375	223	100
B0376	356	100
B0377	1555	100
B0378	622	48
B0379	275	92
B0381	316	32
B0383	344	45
B0384	297	98
B0385	205	100
B0386	274	100
B0387	505	100
B0388	266	100
B0389	445	46
B0390	414	50
B0392	943	100
B0393	132	100
B0394	277	100
B0395	370	100
B0396	428	100
B0397	458	100
B0398	372	100
B0400	1685	100
B0402	13945	100
B0403	36	100
B0404	297	100
B0406	265	100
B0407	6044	100
B0408	10197	100
B0409	101	100
B0415	4525	100
B0416	1658	100
B0417	1007	100
B0418	659	100
B0419	519	100
B0420	458	100
B0421	5447	100
B0422	5462	100
B0423	6293	100
B0431	338	100
B0432	218	100
B0531	206	58
B0532	158	23
B0541	1042	100
B0542	44	100
B0543	2016	100
B0544	255	100
B0545	225	100

Nom de la parcelle	Surface sous emprise (en m²)	Part de la parcelle sous emprise (en %)
B0546	244	100
B0547	266	100
B0548	211	100
B0550	129	100
B0551	2042	100
B0554	506	100
B0555	347	100
B0556	546	100
B0557	267	100
B0558	276	100
B0559	221	100
B0560	3200	100
B0561	176	100
B0562	171	100
B0563	763	100
B0564	805	100
B0568	5086	100
B0569	299	100
B0570	2203	100
B0584	972	100
B0585	2316	100
B0586	5297	100
B0587	1155	100
B0588	630	100
B0589	12716	100
B0590	460	100
B0591	822	100
B0592	409	100
B0593	837	100
B0594	13	100
B0595	769	100
B0596	9007	100
B0597	1696	100
B0598	468	100
B0599	106	24
B0600	43	3
B0601	727	100
B0604	486	100
B0605	160	100
B0612	316	100
B0613	158	100
B0614	15	14
B0615	158	100
B0616	291	100
B0617	36	19
B0618	9	100
B0619	21	10
B0629	15	2

Nom de la parcelle	Surface sous emprise (en m²)	Part de la parcelle sous emprise (en %)
B0633	1502	97
B0640	950	39
B0642	914	100
B0643	760	100
Z0010	1318	59
Z0011	1237	29
Z0012	209	33
Z0013	135	37
Z0014	179	45
Z0015	152	53
Z0016	480	78
Z0017	1767	9
Z0018	2345	9
Z0027	39425	100
Z0028	95454	100
Z0029	86365	100
Z0031	49808	100
Z0032	4857	100
Z0033	30425	100
Z0035	697	100
Z0036	997	100
Z0037	9852	100
Z0038	3167	100
Z0039	4044	100
Z0040	37343	100
Z0042	3017	100
Z0043	1741	100
Z0044	1109	100
Z0045	1057	100
Z0046	4214	100
Z0047	6661	100
Z0048	2857	100
Z0049	3303	100
Z0050	4642	100
Z0051	30827	100
Z0052	9463	100
Z0053	7401	100
Z0054	5411	100
Z0055	7559	100
Z0056	13571	100
Z0057	15404	100
Z0058	21161	100
Z0059	10230	100
Z0060	14972	100
Z0061	15737	100
Z0062	5974	100
Z0063	13838	100
Z0064	2445	100

Nom de la parcelle	Surface sous emprise (en m <sup>2</sup> )	Part de la parcelle sous emprise (en %)
Z0065	2639	100
Z0066	4994	100
Z0067	2483	100
Z0069	1258	100
Z0090	654	100
Z0091	644	58
Z0093	1044	100
Z0094	3522	100
Z0095	6984	100
Z0096	507	100
Z0097	235	100
Z0098	308	100
Z0099	428	100
Z0100	1307	100
Z0102	210	100
Z0103	215	100

Nom de la parcelle	Surface sous emprise (en m <sup>2</sup> )	Part de la parcelle sous emprise (en %)
Z0104	371	100
Z0105	60	100
Z0107	128	100
Z0108	138	100
Z0109	352	100
Z0110	1778	100
Z0111	571	100
Z0112	940	100
Z0113	248	100
Z0114	604	100
Z0115	306	100
Z0116	1206	100
Z0117	529	100
Z0118	547	100
Z0119	703	100
Z0124	72311	100

Nom de la parcelle	Surface sous emprise (en m <sup>2</sup> )	Part de la parcelle sous emprise (en %)
Z0125	5502	100
Z0128	14024	100
Z0144	183	10
Z0145	178	17
Z0146	140	13
Z0161	3264	100
Z0170	1954	100
Z0171	13	100
Z0172	957	100
Z0173	51	100
Z0174	873	100
Z0175	36	100
Z0176	422	100
Z0177	22	100