



MINISTÈRE DE L'ÉCOLOGIE,
DU DÉVELOPPEMENT
ET DU TERRITOIRE
DURABLE

Direction Régionale de l'Environnement
RHÔNE-ALPES

ZNIEFF* de type I

N° régional : 07000040

Ancien N° régional : 07014504

Ruisseau du Mézayon

Départements et communes concernées en Rhône-Alpes

Surface : 220,14 ha

Ardèche CREYSSEILLES, LYAS, POURCHERES, VEYRAS

Niveau de connaissance

Milieux naturels	1	Amphibiens	0	Reptiles	0	Coléoptères	0
		Mammifères	2			Libellules	0
Végétaux supérieurs	1	Oiseaux	1	Crustacés	2	Orthoptères	0
Mousses, lichens	0	Poissons	2	Mollusques	0	Papillons	0

Légende :

0 = prospection nulle ou quasi inexistante

1 = prospection insuffisante

2 = prospection assez bonne

3 = bonne prospection

Nombre de données d'observation collectées : 14

Description et intérêt du site

Le Mézayon est un ruisseau à Ecrevisse à pattes blanches et à Barbeau méridional, deux espèces dont la protection est considérée comme un enjeu européen. Sur les versants, des influences méditerranéennes se font sentir, avec la présence de boisements de Chêne pubescent sur sol superficiel (chênaie de Pallières) propices au Hibou petit-duc. Quelques mammifères intéressants fréquentent les boisements et milieux aquatiques comme le Putois, une espèce en régression en France.

Milieus naturels

41.13	HETRAIES NEUTROPHILES
45.3	FORETS DE CHENES VERTS MESO ET SUPRA MEDITERRANEENNES

Faune vertébrée

Mammifères

Genette	<i>Genetta genetta</i>
Lièvre d'Europe	<i>Lepus europaeus</i>
Putois	<i>Mustela putorius</i>

Oiseaux

Hibou Petit-duc	<i>Otus scops</i>
-----------------	-------------------

Poissons

Barbeau méridional	<i>Barbus meridionalis</i>
--------------------	----------------------------

Flore

Chardon faux-acanthe	<i>Carduus acanthoides L.</i>
Centaurée pectinée	<i>Centaurea pectinata L.</i>

Faune invertébrée

Crustacés

Ecrevisse à pattes blanches	<i>Austropotamobius pallipes</i>
-----------------------------	----------------------------------

Bibliographie

Anonyme

On a trouvé... On a retrouvé

2-5 pages 2006 Consultable : Conservatoire Botanique National du Massif Central

BALIAN C.

Inventaire et étude sur l'écrevisse à pieds blancs (Austropotamobius pallipes)

42 pages 2000 Consultable : DIREN Rhône-Alpes

BAYLE B.

Inventaire des Orchidées d'Ardèche - Bilan provisoire fin 99

39 pages 1999 Consultable : Conservatoire Botanique National du Massif Central

BILLARD R.

Les poissons d'eau douce des rivières de France : identification, inventaire et répartition des 83 espèces

192 pages 1997 Consultable : Conservatoire Régional des Espaces Naturels de Rhône-Alpes

Bulletin Français de la Pêche et de la Pisciculture

Les écrevisses européennes autochtones en relation avec l'occupation des sols et la détérioration de l'habitat, plus spécialement Austropotamobius torrentium : CRAYNET meeting, Innsbruck, Autriche, 8-11 septembre 2004 (volume 3)

pages 2004 Consultable : Conseil Régional de Rhône-Alpes

C.S.P. - DELEGATION DE L'ARDECHE (CONSEIL SUPERIEUR DE LA PECHE), Fédération de la Pêche de l'Ardèche

Etude sur la répartition du Barbeau méridional (Barbus meridionalis) dans les Monts d'Ardèche

31 pages Consultable : DIREN Rhône-Alpes

CHOISNET G.

Caractérisation des végétations du Parc naturel régional des Monts d'Ardèche

pages 2005 Consultable : Conservatoire Botanique National du Massif Central

Comité d'étude pour la création du Parc Naturel Régional de la châtaigneraie d'Ardèche

Contrat-environnement pour la création du Parc naturel régional de la châtaigneraie et des succs d'Ardèche.

123 pages 1997 Consultable : Conservatoire Régional des Espaces Naturels de Rhône-Alpes

FAURE J.P.

Suivi des populations d'écrevisses à pieds blancs dans le PNR du Pilat

19 pages 2004 Consultable : DIREN Rhône-Alpes

FROMENT B., PETIT-MARTENON V.

Etat des populations d'écrevisse à pieds blancs (Austropotamobius pallipes) - Ravins rhodaniens du Parc Naturel régional du Pilat

41 pages 2001 Consultable : DIREN Rhône-Alpes

GRES P.

Actualisation des données sur les sites à écrevisses à pieds blancs du Parc Naturel Régional du Pilat (Loire)

19 pages 2004 Consultable : DIREN Rhône-Alpes

GROSSI J.-L.

Haut-Rhône - Chautagne - Lavours - Bourget - Document d'objectifs - volume annexe

III. pages 1998 Consultable : DIREN Rhône-Alpes

Parc Naturel Régional des Monts d'Ardèche

Projet de charte constitutive

117 pages 1999 Consultable : Conservatoire Régional des Espaces Naturels de Rhône-Alpes

Projet de charte constitutive. Document annexe 1 : liste des communes du périmètre d'étude, statuts du syndicat mixte de gestion, marque du parc et emblème figuratif, fonctionnement commissions thématiques, fonctionnement du conseil scientifique

19 pages 1999 Consultable : Conservatoire Régional des Espaces Naturels de Rhône-Alpes

Projet de charte constitutive. Document annexe 2 : convention d'application avec l'Etat

17 pages 1999 Consultable : Conservatoire Régional des Espaces Naturels de Rhône-Alpes

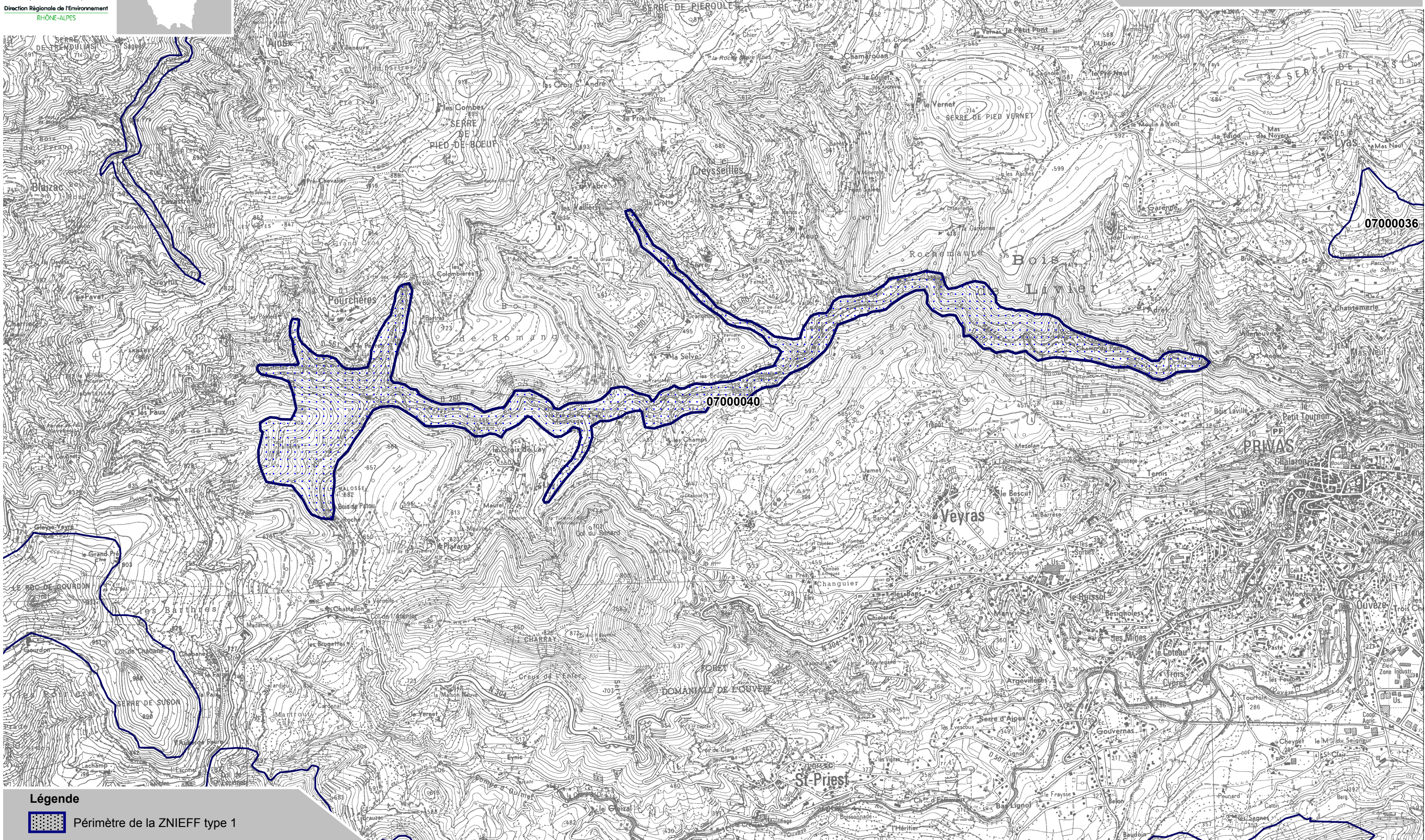
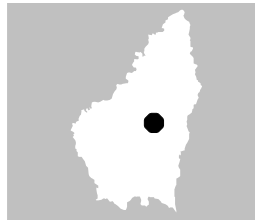
Projet de charte constitutive. Documents d'accompagnement : moyens humains, moyens financiers, partenaires.

26 pages 1999 Consultable : Conservatoire Régional des Espaces Naturels de Rhône-Alpes


VIERON J.P., FATON J.M.

Etude des écrevisses dans les zones éligibles de la directive "Habitats" du département de la Drôme

8 p. pages 1998 Consultable : DIREN Rhône-Alpes



Légende

 Périmètre de la ZNIEFF type 1

* Inventaire des Zones Naturelles d'Intérêt Ecologique, Faunistique et Floristique 2e édition 2007
Il constitue un outil d'alerte et ne peut être interprété à une échelle plus fine sans investigation complémentaire
Edition : InfoSIG Cartographie - www.infosig.net - Annecy