

**PLAN LOCAL D'URBANISME  
DE LA COMMUNAUTE DE COMMUNES DE  
L'AILLANTAIS**





**4.1. – Annexe au règlement  
Inventaire du patrimoine bâti protégé**

Vu pour être annexé à la délibération du conseil  
communautaire approuvant le projet de PLU



INVENTAIRE DU PATRIMOINE BATI IDENTIFIÉ PROTÉGÉ

Commune	Type	Photographie	Description et protection associée	Localisation
<b>CHASSY</b>				
Chassy	Église		<p>Église Saint Loup (XIIe siècle)</p> <p><i>Protection au titre de l'article L.151-19 du Code de l'urbanisme</i></p>	Rue des processions
	Lavoir		<p>Lavoir communal (en cours de rénovation)</p> <p><i>Protection au titre de l'article L.151-19 du Code de l'urbanisme</i></p>	Rue de la Fontaine Saint Loup

LA FERTÉ LOUPIÈRE

La Ferté  
Loupière

Église







Église Saint Germain  
*Abrite la danse macabre*



3 Place de l'Église

**MONUMENT HISTORIQUE –  
MONUMENT INSCRIT**

*Arrêté du 13 juillet 1911*




Chapelle		<p>La Chapelle Rigolet</p> <p>Au bord de la route menant aux Jouards, au carrefour de la route de Goubillon, dans un bouquet d'arbres.</p> <p>Chapelle abritant probablement la sépulture de M. Joseph Rigolet (décédé le 16 juillet 1844) et de son épouse Marie-Françoise Prévost (décédée le 14 février 1863). La toiture est totalement détruite et un arbre pousse entre les murs. La croix est très endommagée.</p> <p><i>Protection au titre de l'article L.151-19 du Code de l'urbanisme</i></p>	<p>au bord de la route menant aux Jouards, au carrefour de la route de Goubillon, dans un bouquet d'arbres.</p>
Monument aux morts		<p>Monument aux morts</p> <p><i>Protection au titre de l'article L.151-19 du Code de l'urbanisme</i></p>	<p>Place de la mairie</p>



	Croix		<p>Croix du bois des ventes, communément appelé « Bois des Trous »</p> <p>Descellée et endommagée</p> <p><i>Protection au titre de l'article L.151-19 du Code de l'urbanisme</i></p>	<p>Sur le chemin entre les Verpys et les Gruets, au carrefour du chemin qui longe le bois.</p>
	Croix		<p>Croix du Bois des Vaux</p> <p><i>Protection au titre de l'article L.151-19 du Code de l'urbanisme</i></p>	<p>Route de Vaudricourt A mi-chemin entre Vaudricourt et les Rigolets. Descellée et endommagée.</p>

	Croix		<p>Croix de Couilly</p> <p><i>Protection au titre de l'article L.151-19 du Code de l'urbanisme</i></p>	<p>Hameau de Couilly          Au carrefour dans le hameau. A proximité du panneau d'affichage municipal.          Descellée et endommagée.</p>
	Croix		<p>Croix</p> <p><i>Protection au titre de l'article L.151-19 du Code de l'urbanisme</i></p>	<p>Route de Joigny, direction les Légerons</p>


	Le calvaire				<p>Reproduction de l'immaculée conception de la Chapelle de la rue du Bac à Paris.</p> <p><i>Protection au titre de l'article L.151-19 du Code de l'urbanisme</i></p>	Route de Charny,
	Puits				<p>Puits</p> <p><i>Protection au titre de l'article L.151-19 du Code de l'urbanisme</i></p>	Hameau Les Légerons



Puits			<p>Puits</p> <p><i>Enfoui sous les broussailles et lierre</i></p> <p><b>Protection au titre de l'article L.151-19 du Code de l'urbanisme</b></p>	<p>Hameau de Couilly Route des Tuileries</p>
Puits			<p>Puits</p> <p><i>à l'angle d'un bosquet en friche, puits en pierres recouvert de feuillages et de lierre, entouré d'un grillage</i></p> <p><b>Protection au titre de l'article L.151-19 du Code de l'urbanisme</b></p>	<p>Hameau de la Chaîne Chemin de la Chaîne</p>
Puits			<p>Puits</p> <p><b>Protection au titre de l'article L.151-19 du Code de l'urbanisme</b></p>	<p>65 rue Pierre de Courtenay</p>

	Puits		<p>Puits</p> <p><i>Protection au titre de l'article L.151-19 du Code de l'urbanisme</i></p>	Hameau les Goudons
	Lavoir		<p>Le lavoir et la source Saint Pantaléon :</p> <p>Lavoir établi en 1857, la source est restaurée et entourée d'un mur</p> <p>La source de Saint Pantaléon est une source miraculeuse qui guérissait les maladies des yeux et à laquelle a bu le roi Louis VI le gros.</p> <p><i>Protection au titre de l'article L.151-19 du Code de l'urbanisme</i></p>	Route de Joigny

Four à chaux



Ancien four à chaux

*Recouvert de broussailles et lierre*

*Protection au titre de l'article L.151-19 du  
Code de l'urbanisme*

Route de Charny

LES ORMES

Les Ormes

Église



L'Eglise de la Nativité Notre Dame

Place de l'Église

**MONUMENT HISTORIQUE -  
MONUMENT INSCRIT**

*Arrêté du 02 mars 2015*

Château de  
Bontin



Intérieurs du château ; communs ;  
pigeonnier ; parc

106 Château de  
Bontin

**MONUMENT HISTORIQUE -  
MONUMENT INSCRIT**

*Arrêté du 11 février 1994*

Façades et toitures du château et des  
deux pavillons d'entrée ; douves et  
ponts ; terre-plein du château  
délimité par ses douves ; trumeaux  
de trois cheminées sculptées du 17<sup>e</sup>  
siècle (deux au rez-de-chaussée et  
une au deuxième étage, dans l'aile la  
plus ancienne)

**MONUMENT HISTORIQUE -  
MONUMENT CLASSÉ**

*Arrêté du 06 novembre 1995*

Puits





Puits

Hameau les Touchards

*Protection au titre de l'article L.151-19 du Code de l'urbanisme*



	<p>Puits</p>		<p>Puits</p> <p><i>Protection au titre de l'article L.151-19 du Code de l'urbanisme</i></p>	<p>Hameau le Grand Temple</p>
	<p>Puits</p>		<p>Puits sur propriété privée</p> <p><i>Protection au titre de l'article L.151-19 du Code de l'urbanisme</i></p>	<p>Hameau de Raloy</p>

LE VAL D'OCRE

Le Val d'Ocre

Croix de Saint Jean



Croix en fer forgé, élément du patrimoine rural témoin de la culture spirituelle

*Protection au titre de l'article L.151-19 du Code de l'urbanisme*

Route de Merry-la-Vallée

Colombier de la racine






Colombier ou pigeonnier du Château de la Racine.

Ce colombier en forme de tour est un élément architectural spécifique qui appartient à l'ensemble patrimonial du château de la Racine

*Protection au titre de l'article L.151-19 du Code de l'urbanisme*

La rue Neuve

Moulin du Berceau			<p>Imposant moulin à eau établi à l'est du bourg, dans le vallon du « Ru du Moulin de ville ».</p> <p>Construction haute dans laquelle briques et tuiles plates sont les matériaux constitutifs prédominants.</p> <p>Une importante roue à eau se situe sur la façade orientale du bâtiment.</p>	
Moulin du Berceau – roue hydraulique			<p>Témoin de l'ancienne activité économique locale qui a cessé au début du XXème siècle.</p> <p><b><i>Protection au titre de l'article L.151-19 du Code de l'urbanisme</i></b></p>	
Façade de maison bourgeoise			<p>Façade de la Maison Bourgeoise place A. Briand.</p> <p>Façade de maison bourgeoise du XVIIIème siècle située place Aristide Briand.</p> <p>Maison particulière de noble facture donnant sur la place de l'église, le cœur du village.</p> <p><b><i>Protection au titre de l'article L.151-19 du Code de l'urbanisme</i></b></p>	Place Aristide Briand, à Saint-Aubin-Château-Neuf






	<p>Porches</p>		<p>Porche de la maison Falcucci</p> <p>Porche en anse de panier fait de brique et de pierres du pays et surmonté d'un toit de tuiles.</p> <p><i>Protection au titre de l'article L.151-19 du Code de l'urbanisme</i></p>	
	<p>Porches</p>		<p>Porche droit en briques surmonté d'un toit en tuiles</p> <p><i>Protection au titre de l'article L.151-19 du Code de l'urbanisme</i></p>	
	<p>Porches</p>		<p>Porche droit en briques</p> <p><i>Protection au titre de l'article L.151-19 du Code de l'urbanisme</i></p>	

	Lavoir		<p>Le lavoir de Beauceron</p> <p>Ce lavoir offre la construction la plus élaborée parmi les lavoirs existants sur la commune</p> <p>Témoin de l'architecture vernaculaire rurale.</p> <p><i>Protection au titre de l'article L.151-19 du Code de l'urbanisme</i></p>	<p>Au bord de la rue chaude</p>
	Lavoir		<p>Le lavoir de Lampy</p> <p>Ancien lavoir dissimulé près de bosquets</p> <p>Témoin de l'architecture vernaculaire rurale</p> <p><i>Protection au titre de l'article L.151-19 du Code de l'urbanisme</i></p>	<p>en pied de versant dans le vallon du « Ru du Moulin de Ville »</p>

	Lavoir		<p>Le lavoir de sur Ocre</p> <p>Bâti un peu à l'écart du hameau de « sur Ocre », ce lavoir s'implante dans un site à tendance bocagère. C'est un petit édifice de facture sobre, reprend les matériaux traditionnels utilisés pour la construction en Puisaye et dans le Gâtinais : pierres, briques, tuiles, plates.</p> <p><i>Protection au titre de l'article L.151-19 du Code de l'urbanisme</i></p>	un peu à l'écart du hameau de « sur Ocre »,
	Lavoir		<p>Le lavoir de Moulin Ville</p> <p>ce lavoir est de facture simple et couvert d'ardoises.</p> <p>Témoin de l'architecture vernaculaire rurale</p> <p><i>Protection au titre de l'article L.151-19 du Code de l'urbanisme</i></p>	au cœur du hameau de Moulin de Ville

	Lavoir		<p>Le lavoir de Bignon</p> <p>ce lavoir est établi en partie basse d'un versant</p> <p>Témoin de l'architecture vernaculaire rurale</p> <p><i>Protection au titre de l'article L.151-19 du Code de l'urbanisme</i></p>	<p>au cœur du hameau du Bignon</p>
	Four à pain		<p>Four à pain du bourg</p> <p><i>Protection au titre de l'article L.151-19 du Code de l'urbanisme</i></p>	

Four à pain			<p>Ancien four à pain accolé à un bâtiment de la « Rue Neuve » et construit avec les matériaux utilisés localement (silex en soubassement, calcaire au-dessus).</p> <p><i>Protection au titre de l'article L.151-19 du Code de l'urbanisme</i></p>	Rue Neuve
Grenier à grains			<p>Grenier à grain construit en 1848 se trouvant initialement dans la ferme du Château de Frauville. Cette construction a été démontée pour être reconstruite à l'identique dans le bourg de Saint-Aubin.</p> <p>Construction haute faite de bois et de briques et couverte d'ardoises</p> <p><i>Protection au titre de l'article L.151-19 du Code de l'urbanisme</i></p>	Ferme du Château de Frauville
Château de Fourolles			<p>Façades et toitures du château et des communs ; escalier ; douves</p> <p><b>MONUMENT HISTORIQUE - MONUMENT INSCRIT</b></p> <p><i>Arrêté du 17 février 1989</i></p>	Hameau du Buisson-Saint-Vrin

MONTHOLON

Montholon –  
Aillant-sur-  
Tholon

Église



Église Saint Martin

Place de l'Église

**MONUMENT HISTORIQUE –  
MONUMENT INSCRIT**

*Arrêté du 05 octobre 1982*

Chapelle





Chapelle Ermitage Saint Anne

Angle de la rue de  
la Chapelle et de  
la rue de la Motte

**MONUMENT HISTORIQUE –  
MONUMENT INSCRIT**


*Arrêté du 06 septembre 1978*




	Croix		<p>Croix de Saint Anne</p> <p><i>Protection au titre de l'article L.151-19 du Code de l'urbanisme</i></p>	<p>Angle de la rue de la Chapelle et de la rue de la Motte</p>
	Pierrefitte		<p>Menhir de Pierrefitte</p> <p><b>MONUMENT HISTORIQUE – MONUMENT CLASSÉ</b></p> <p><i>Arrêté du 10 février 1913</i></p>	<p>2 Le Puits Avril</p>

<p><b>Montholon – Champvallon</b></p>	<p>Croix</p>		<p>Croix de Saint-Georges, érigée en 1865 pour perpétuer le souvenir de l'ancienne Église paroissiale de Champvallon, bâtie en 1589</p> <p><i>Protection au titre de l'article L.151-19 du Code de l'urbanisme</i></p>	<p>Place Saint Georges</p>
	<p>Croix</p>		<p>Croix de Saint-Georges</p> <p><i>Protection au titre de l'article L.151-19 du Code de l'urbanisme</i></p>	<p>Rue de la Source</p>
	<p>Croix</p>		<p>Croix Saint Jacques</p> <p><i>Protection au titre de l'article L.151-19 du Code de l'urbanisme</i></p>	<p>Les Bussières</p> <p>47.935436 ; 3.341032</p>







	Croix		<p>Croix Saint Maurice</p> <p><i>Protection au titre de l'article L.151-19 du Code de l'urbanisme</i></p>	Cimetière
	Croix		<p>Croix tombale 1</p> <p><i>Protection au titre de l'article L.151-19 du Code de l'urbanisme</i></p>	Cimetière
	Croix		<p>Croix tombale 2</p> <p><i>Protection au titre de l'article L.151-19 du Code de l'urbanisme</i></p>	Cimetière

	Croix		Croix Collibeaux  <i>Protection au titre de l'article L.151-19 du Code de l'urbanisme</i>	Cimetière
	Croix		Croix de Saint-Pierre, devant l'Église de Champvallon  <i>Protection au titre de l'article L.151-19 du Code de l'urbanisme</i>	Route de l'Église



Croix			<p>Croix de Bressan, Notre Dame des scapulaires</p> <p><i>Protection au titre de l'article L.151-19 du Code de l'urbanisme</i></p>	<p>47.944768 ; 3.342597</p>
Croix			<p>Croix de Saint Jacques</p> <p><i>Protection au titre de l'article L.151-19 du Code de l'urbanisme</i></p>	<p>Rue des vignes du carrefour</p>
Croix			<p>Croix de Sainte Rosalie</p> <p><i>Protection au titre de l'article L.151-19 du Code de l'urbanisme</i></p>	<p>Les Branches, D67</p>

Croix			<p>Croix de Sainte Catherine</p> <p><i>Protection au titre de l'article L.151-19 du Code de l'urbanisme</i></p>	<p>Rue de la Fontaine Saint Hubert</p>
Croix			<p>Croix des Viards, propriété privée</p> <p><i>Protection au titre de l'article L.151-19 du Code de l'urbanisme</i></p>	<p>18 rue des Viards</p>
Lavoir			<p>Lavoir, propriété privée</p> <p><i>Protection au titre de l'article L.151-19 du Code de l'urbanisme</i></p>	<p>4 rue Saint Georges, à Champvallon</p>
Pressoir			<p>Pressoir à balancier construit en briques en chaînage harpé et rognons de silex. Il conserve quelques éléments du 14<sup>e</sup> siècle bien que reconstruit en grande partie au 18<sup>e</sup> siècle. Vers 1789, le pressoir a été déplacé et remonté dans la cuverie actuelle spécialement construite pour le recevoir.</p> <p><b>MONUMENT HISTORIQUE - MONUMENT INSCRIT</b></p> <p><i>Arrêté du 26 juillet 2002</i></p>	<p>4 rue Saint Vincent, à Champvallon</p>


<p><b>Montholon – Villiers-sur-Tholon</b></p>	<p>Église</p>		<p>Église Saint Jean-Baptiste</p> <p><b>MONUMENT HISTORIQUE – MONUMENT INSCRIT</b> (<i>sauf le clocher moderne</i>)</p> <p><i>Arrêté du 02 juin 1976</i></p>	<p>24 rue saint Jean à Villiers sur Tholon</p>
	<p>Ancien panneau indicateur</p>		<p>Ancien panneau indicateur</p> <p><i>Protection au titre de l'article L.151-19 du Code de l'urbanisme</i></p>	<p>Croisement rue Saint Jean / Route de la Chapelle à Villiers sur Tholon</p>



<p>Cabane des cantonniers</p>		<p>Cabane des cantonniers</p> <p><i>Protection au titre de l'article L.151-19 du Code de l'urbanisme</i></p>	<p>Chemin de l'Orme 47.889817 ; 3.370245</p>
<p>Monument aux morts</p>		<p>Monument aux morts</p> <p><i>Protection au titre de l'article L.151-19 du Code de l'urbanisme</i></p>	<p>47.89433 ; 3.326419</p>



	<p>Monument aux morts</p>			<p>Monument aux morts</p> <p><i>Protection au titre de l'article L.151-19 du Code de l'urbanisme</i></p>	<p>Rue du milieu</p> <p>Direction La Ferté Loupière 47.890501 ; 3.32351</p>
	<p>Croix</p>			<p>Croix</p> <p><i>Protection au titre de l'article L.151-19 du Code de l'urbanisme</i></p>	<p>Intersection D 955 / Rue des Vallots</p>


	Croix				<p>Croix de Saint Jacques, 1889</p> <p><i>Protection au titre de l'article L.151-19 du Code de l'urbanisme</i></p>	<p>Face cimetière à Villiers sur Tholon</p>
	Croix				<p>Croix</p> <p><i>Protection au titre de l'article L.151-19 du Code de l'urbanisme</i></p>	<p>Dans le cimetière</p>







	Puits			<p>Puits</p> <p><i>Protection au titre de l'article L.151-19 du Code de l'urbanisme</i></p>	Rue Ferrée
	Puits			<p>Puits</p> <p><i>Protection au titre de l'article L.151-19 du Code de l'urbanisme</i></p>	Ruelle des épinards

	Puits		Puits  <i>Protection au titre de l'article L.151-19 du Code de l'urbanisme</i>	19 Rue du milieu
	Puits		Puits  <i>Protection au titre de l'article L.151-19 du Code de l'urbanisme</i>	36 Rue du milieu

	Puits		Puits  <i>Protection au titre de l'article L.151-19 du Code de l'urbanisme</i>	62 rue du milieu
	Puits		Puits  <i>Protection au titre de l'article L.151-19 du Code de l'urbanisme</i>	30 rue Saint Jean

	<p>Puits</p>		<p>Puits</p> <p>En pierres, recouvert de lierre</p> <p><i>Protection au titre de l'article L.151-19 du Code de l'urbanisme</i></p>	<p>Caché dans un bosquet, au bout du chemin du champ Guibert</p>
	<p>Puits</p>		<p>Puits</p> <p>Recouvert de broussailles et de lierre Complètement dissimulé</p> <p><i>Protection au titre de l'article L.151-19 du Code de l'urbanisme</i></p>	<p>18 rue Saint Gilles</p>

	Fontaine		Fontaine  <i>Protection au titre de l'article L.151-19 du Code de l'urbanisme</i>	Place Saint Jean
	Fontaine		Fontaine  <i>Protection au titre de l'article L.151-19 du Code de l'urbanisme</i>	65 rue du milieu

	Fontaine		Fontaine  <i>Protection au titre de l'article L.151-19 du Code de l'urbanisme</i>	38 rue Saint Jean
Montholon – Volgré	Puits		Puits  <i>Protection au titre de l'article L.151-19 du Code de l'urbanisme</i>	10 rue des Arcys, à Volgré

POILLY SUR THOLON

Poilly sur Tholon

Église



Eglise Saint-Germain du 16<sup>ème</sup> avec son portail orné d'un décor Renaissance et son clocher refait vers 1840 avec un balcon circulaire. Imposant bâtiment fait en pierres avec toiture en tuiles plates de pays.

Dans le bourg, place de l'Église

*Protection au titre de l'article L.151-19 du Code de l'urbanisme*

Croix



Croix de chemin, élément du patrimoine religieux local.

A l'entrée du bourg, l'angle la rue du Fort et du chemin rural n°1

*Protection au titre de l'article L.151-19 du Code de l'urbanisme*

Croix






Croix de chemin, élément du patrimoine religieux local.


A Bleury, à l'entrée Est au niveau du chemin d'Auxerre





*Protection au titre de l'article L.151-19 du Code de l'urbanisme*





	Colombier		<p>Colombier, architectural appartenant à l'ancien château, construction toiture en tuiles plates de pays avec présence d'une lucarne à fronton.</p> <p><i>Protection au titre de l'article L.151-19 du Code de l'urbanisme</i></p>	<p>Au niveau de l'ancien château, au sud du bourg</p>
	Pigeonnier		<p>Pigeonnier, élément du patrimoine architectural local avec mur en pierres calcaire et toiture en petites tuiles plates.</p> <p><i>Protection au titre de l'article L.151-19 du Code de l'urbanisme</i></p>	<p>Dans le hameau du Bas d'Auvergne, au 6 route de Poilly.</p>
	Maison		<p>Maison, élément du patrimoine architectural local avec mur en pierres calcaire et toiture en petites tuiles plates.</p> <p><i>Protection au titre de l'article L.151-19 du Code de l'urbanisme</i></p>	<p>Dans la partie Sud du bourg, au 4, rue Saint-Germain.</p>



	Maison		<p>Maison, élément du patrimoine architectural local avec mur en pierres calcaire et toiture en petites tuiles plates.</p> <p><i>Protection au titre de l'article L.151-19 du Code de l'urbanisme</i></p>	<p>Dans le hameau de Sarrigny, chemin vicinal n°9, dit du Caribouille.</p>
	Maison		<p>Maison, élément du patrimoine architectural local avec mur en pierres calcaire et toiture en petites tuiles plates.</p> <p><i>Protection au titre de l'article L.151-19 du Code de l'urbanisme</i></p>	<p>Dans le bourg, au 17bis, rue Saint-Germain.</p>
	Porche		<p>Porche, patrimoine architectural rural avec appareillage en briques.</p> <p><i>Protection au titre de l'article L.151-19 du Code de l'urbanisme</i></p>	<p>A l'entrée Sud de Bleury, au 12, route de Saint-Aubin.</p>

	Portail		Portail, élément du patrimoine architectural local avec portail métallique et piliers en briques.  <i>Protection au titre de l'article L.151-19 du Code de l'urbanisme</i>	Dans le bourg, au 29 rue Saint-Germain.
	Portail		Portail, élément du patrimoine architectural local avec portail métallique et piliers en briques.  <i>Protection au titre de l'article L.151-19 du Code de l'urbanisme</i>	A l'entrée Nord du Hameau du Bas d'Auvergne, au 2 route de Poilly.
	Portail		Portail, élément du patrimoine architectural local avec portail métallique et piliers en briques.  <i>Protection au titre de l'article L.151-19 du Code de l'urbanisme</i>	Dans le hameau du Bas d'Auvergne, au 6 route de Poilly.
	Portail		Portail, élément du patrimoine architectural local avec portail métallique et piliers en briques.  <i>Protection au titre de l'article L.151-19 du Code de l'urbanisme</i>	Dans le hameau du Bas d'Auvergne, route de Poilly.
	Portail		Portail, élément du patrimoine architectural local avec portail métallique et piliers en briques.  <i>Protection au titre de l'article L.151-19 du Code de l'urbanisme</i>	Hameau de Bleury, au 20 route de Poilly.  Centre de Loisirs

	Portail		<p>Portail, élément du patrimoine architectural local avec portail métallique et piliers en briques.</p> <p><b>Protection au titre de l'article L.151-19 du Code de l'urbanisme</b></p>	<p>Dans le hameau de Marnay, au 3 chemin de Vieux Champs.</p>
	Grille		<p>Grille, et ses piliers avec appareillages en briques et pierres calcaires. Grilles en fer forgé ouvragées</p> <p><b>Protection au titre de l'article L.151-19 du Code de l'urbanisme</b></p>	<p>Dans le bourg, en façade de la mairie, 1 rue Saint-Germain</p>
	Grille et porche du cimetière		<p>Grille et porche du cimetière, patrimoine architectural local avec appareillage en briques pour la construction et grille en fer forgé.</p> <p><b>Protection au titre de l'article L.151-19 du Code de l'urbanisme</b></p>	<p>Au Sud du bourg, chemin rural dit de la rue de l'Orme.</p>
	Puits		<p>Puits, patrimoine rural.</p> <p><b>Protection au titre de l'article L.151-19 du Code de l'urbanisme</b></p>	<p>A Bleury, chemin d'Auxerre.</p>

Source			<p>Source, patrimoine local en pierre de taille.</p> <p><i>Protection au titre de l'article L.151-19 du Code de l'urbanisme</i></p>	<p>Dans le hameau de Sarrigny, à l'angle de la rue des Chartreux et du chemin d'Auxerre</p>
Fontaine			<p>Fontaine, patrimoine pierre.</p> <p><i>Protection au titre de l'article L.151-19 du Code de l'urbanisme</i></p>	<p>Dans le hameau de Luchy, au cœur du hameau.</p>
Lavoir			<p>Ancien lavoir, patrimoine architectural local en pierre et entourage des ouvertures en briques.</p> <p><i>Protection au titre de l'article L.151-19 du Code de l'urbanisme</i></p>	<p>Dans le hameau de Marnay, au niveau de l'espace public.</p>
Lavoir			<p>Ancien lavoir, patrimoine architectural local en pierre avec appareillage d'angle et entourage des ouvertures en briques.</p> <p><i>Protection au titre de l'article L.151-19 du Code de l'urbanisme</i></p>	<p>Dans le hameau de Luchy, au cœur du hameau.</p>

SAINT MAURICE LE VIEIL

Saint Maurice le Vieil

Église



Église Saint Léger  
La porte de l'Église, sculptée, datant du XV<sup>e</sup> siècle, comporte une citation extraite de l'Évangile selon saint Jean : "Januis clausis in medio stetit" (portes verrouillées, Jésus vint se tenir au milieu d'eux au jour de sa résurrection)".

Centre bourg de Saint Maurice le Vieil

*Protection au titre de l'article L.151-19 du Code de l'urbanisme*

Lavoir



Lavoir de Mormont

Hameau de Mormont

*Protection au titre de l'article L.151-19 du Code de l'urbanisme*

Puits et Croix



Puits et Croix

Hameau de Chaillot, route de Marnay

*Protection au titre de l'article L.151-19 du Code de l'urbanisme*

**SAINT MAURICE THIZOUAILLE**

**Saint Maurice  
Thizouaille**

Château

*(château, tour du  
château et ses  
dépendances)*



Château fort et ses dépendances  
(propriété privée)




**MONUMENT HISTORIQUE -  
MONUMENT INSCRIT**

*Arrêté du 26 août 1981*

Rue du château

	Chapelle		Chapelle  <i>Protection au titre de l'article L.151-19 du Code de l'urbanisme</i>	Place de l'ancienne Église
	Croix		Croix Sans-nom  <i>Protection au titre de l'article L.151-19 du Code de l'urbanisme</i>	Croisement rue du Vieux poux et du Chemin des Potiers
	Croix		Croix du Jubilé  <i>Protection au titre de l'article L.151-19 du Code de l'urbanisme</i>	Carrefour de la rue Saint Mathieu et la Rue de la Croix du Jubilé
	Croix		Croix de Saint Louis  <i>Protection au titre de l'article L.151-19 du Code de l'urbanisme</i>	Croisement rue de Charny, à proximité du cimetière, et au bout du chemin de la Croix du Jubilé

SENAN

<p>Senan</p>	<p>Église</p>		<p>Église Saint Firmin</p> <p><b>MONUMENT HISTORIQUE – MONUMENT CLASSÉ</b></p> <p>Arrêté du 23 septembre 1911</p>	<p>Route de Joigny</p>
	<p>Ferme du Marais et ses dépendances</p>		<p>Propriété privée Château de Malesherbes</p> <p><i>Protection au titre de l'article L.151-19 du Code de l'urbanisme</i></p>	<p>Rue de Malesherbes, à Senan</p>
	<p>Moulin et ses dépendances</p>		<p>Propriété privée</p> <p><i>Protection au titre de l'article L.151-19 du Code de l'urbanisme</i></p>	<p>Rue d'Aillant- sur-Tholon, à Senan</p>



	<p>Château de Chailleuse et ses dépendances</p>	 	<p>Propriété privée</p> <p><i>Protection au titre de l'article L.151-19 du Code de l'urbanisme</i></p>	<p>Hameau de Chailleuse, à Senan</p>
--	---	--	---	--------------------------------------

**SOMMECAISE**

<p><b>Sommecaise</b></p>	<p>Puits</p>		<p>Puits</p> <p><i>Protection au titre de l'article L.151-19 du Code de l'urbanisme</i></p>	<p>31 grande rue</p>
--------------------------	--------------	---	--	----------------------

VALRAVILLON

Valravillon –  
Guerchy

Château de  
Guerchy et ses  
dépendances







Propriété privée




Chemin du  
Château, à  
Guerchy

*Protection au titre de l'article L.151-19 du  
Code de l'urbanisme*

<p><b>Valravillon – Laduz</b></p>	<p>Lavoir</p>		<p>Le petit lavoir de Laduz, construit dans les années 1900 pour les habitants du lieu-dit La laye.</p> <p><i>Protection au titre de l'article L.151-19 du Code de l'urbanisme</i></p>	<p>27 rue de la Laye, à Laduz</p>
	<p>Lavoir</p>		<p>Lavoir communal</p> <p><i>Protection au titre de l'article L.151-19 du Code de l'urbanisme</i></p>	<p>rue de l'Église, à Laduz</p>

<p>Valravillon - Neuilly</p>	<p>Église</p>		<p>Église NOTRE DAME DE L'ASSOMPTION</p> <p><b>MONUMENT HISTORIQUE - MONUMENT INSCRIT</b></p> <p>Arrêté du 24 janvier 1927</p>	<p>1 rue du parc</p>
	<p>Croix du cimetière</p>		<p>Croix du cimetière de Neuilly</p> <p><b>MONUMENT HISTORIQUE - MONUMENT CLASSÉ</b></p> <p>Arrêté du 9 avril 1924</p>	<p>14 route de Villemer (cimetière)</p>

	Cloche				<p>Cloche sur toit, propriété privée</p> <p><i>Protection au titre de l'article L.151-19 du Code de l'urbanisme</i></p>	23 rue des Fosses
	Puits				<p>Puits, propriété privée</p> <p><i>Protection au titre de l'article L.151-19 du Code de l'urbanisme</i></p>	4 rue des chènevières

	Puits		Puits  <i>Protection au titre de l'article L.151-19 du Code de l'urbanisme</i>	2 grande rue
Valravillon – Villemer	Lavoir		Lavoir communal  <i>Protection au titre de l'article L.151-19 du Code de l'urbanisme</i>	8 route de Charmoy
	Puits		Puits  <i>Protection au titre de l'article L.151-19 du Code de l'urbanisme</i>	29 grande rue